




БЛАЖЕННА


МАРИЯ ДЪЦА ПЕТРЪ

ВЕЛЪКЪ
















БЛАЖЕННЫЙ ПАВЛЪ АПОСТОЛЪ

БЛАЖЕННЫЙ

ПАВЛЪ

АПОСТОЛЪ

АПОСТОЛЪ

АПОСТОЛЪ

АПОСТОЛЪ
АПОСТОЛЪ
АПОСТОЛЪ
АПОСТОЛЪ

Беларусь славіцца багаццем водных аб'ектаў, іх вонкавай разнастайнасцю, асаблівасцямі гідралогіі, заселенасцю жывымі арганізмамі, гаспадарчым значэннем. Аднак, нягледзячы на адносна добрую забяспечанасць рэспублікі воднымі рэсурсамі, праблема аховы і зберажэння кожнага вадаёма і вадацёку паўстае надзвычай востра. З развіццём прамысловасці і сельскай гаспадаркі зараз існуе куды больш магчымасцей страціць гэтую «жывую ваду», чым зберагчы яе і тым самым захаваць натуральны стан і вонкавы выгляд славурых і маляўнічых беларускіх ландшафтаў. Сёння практычна не засталася на Беларусі ніводнага вадаёма, рэчкі ці ручая, які быў бы абыдзены ўвагай чалавека, на жаль, часцей спажывецкай, чым клапаціва-беражлівай. Значэнне вады, яе чысціні ўзрастае з года ў год, і тым больш важна ведаць усе крыніцы яе ўтрымання на тэрыторыі рэспублікі. Інвентарызацыя водных аб'ектаў дасць магчымасць урэшце ўявіць, што мы маем, а што канчаткова можна страціць, калі будзем карыстацца воднымі багаццямі бяздумна, па-спажывецку. З другога боку, водныя аб'екты часта з'яўляюцца своеасаблівым арыенцірам у даследчай і практычнай рабоце спецыялістаў самых розных галін ведаў, а таксама прывабным месцам для тых, хто хоча парыбачыць ці проста адпачыць на ўлонні прыроды. Даведнік якраз і спалучае дзве гэтыя мэты — у ім, як у своеасаблівым рэестры-каталогу, пералічаны ўсе значныя і большая колькасць дробных водных аб'ектаў на тэрыторыі Беларусі з іх асноўнымі параметрамі, а таксама зафіксаваны іх вядомыя ўласныя назвы (што важна для тапанімікі) з прывязкай да канкрэтнага раона, горада, вёскі, геаграфічнага аб'екта. Гэтыя звесткі будуць таксама карысныя для краязнаўцаў, аматараў рыбнай лоўлі, для ўсіх,

каму неаб'якавы лёс нашых рэчак і вадаёмаў.

У кнізе ў алфавітным парадку змешчана больш за 5,5 тыс. артыкулаў-даведак пра рэкі, ручаі, азёры, вадасховішчы і каналы (даўжынёй больш за 5 км) нашага краю, якія маюць уласную назву. Ва ўступным навукова-папулярным нарысе даецца абагульняльная характарыстыка водных аб'ектаў, у канцы кнігі прыведзены кароткі слоўнік асобных, найбольш ужывальных у ім гідралагічных тэрмінаў і паняццяў. Значным дадаткам да характарыстыкі таго ці іншага аб'екта служаць чорна-белыя і каляровыя здымкі, карты-схемы месцазнаходжання вадаёмаў, якія даюць уяўленне як аб саміх вадаёмах, так і ў пэўнай ступені аб іх наваколлі, а таксама карты глыбінь найбольш значных і даследаваных азёр. Колькасць лічбавых характарыстык аб'екта, як і памер артыкула пра яго, адпавядаюць ступені даследаванасці гэтага воднага аб'екта.

Адлегласці вадаёмаў, вытокаў ці вусця вадацёкаў ад раённага цэнтра або іншага населенага пункта вызначаны паводле буйнамаштабнай карты па прамой лініі.

У даведнік не трапілі звесткі пра значную колькасць вадаёмаў, частку дробных рэчак і ручаёў, паколькі гэтыя аб'екты з'яўляюцца недаследаванымі. Абмежаванасць аб'ёму кнігі не дазволіла таксама разгледзець у ёй шматлікія старычныя азёры і сажалкі за невялікім выключэннем.

Пры характарыстыцы водных аб'ектаў выкарыстаны архіўныя дакументы БелЭн, гідралагічныя даведнікі і буйнамаштабныя тапаграфічныя карты. Схемы глыбінь (батыметрычныя схемы азёр) складзены ў лабараторыі азеразнаўства БДУ, якой выдавецтва выказвае шчырую падзяку за дазвол на публікацыю.

УМОЎНЫЯ АБАЗНАЧЭННІ НА КАРТАХ

	Гарады
	Паселкі гарадскога тыпу
	Паселкі сельскага тыпу
	Чыгункі
	шырокакалейныя
	вузкакалейныя
	Чыгуначныя станцыі, прыпыначныя пункты, раз'езды
	1 Насыпы, 2 Выемкі
	Аўтамагістралі
	Аўтамабільныя дарогі
	з пакрыццём
	без пакрыцця (палешаныя грунтавыя дарогі)
	Грунтавыя праселачныя дарогі
	Палёвыя і лясныя дарогі
	Масты
	Дамбы
	Пляцыны
	праезныя
	непраезныя
	Азёры і вадасховішчы
	Рэкі (стрэлікі паказваюць напрамак цячэння ракі)
	Берагі абрывістыя без пляма
	Берагавыя водмелі і мелі
	Каналы

	Каналы і канавы з дамбамі з аднаго і з двух баноў
	Адзнака ўрэзу вады над узроўнем мора
	Адзнака вышыні над узроўнем мора
	Балоты
	цяжкапраходныя
	праходныя
	Лясы
	Прасекі
	Чаротавыя і трысняговыя зараснікі
	Электрастанцыі
	Торфараспрацоўні
	Межы
	рэспублік
	абласцей
	запаведнікаў
	заназнаў

СНАРАЧЭННІ ПРЫНЯТЫЯ НА КАРТАХ

адст	адстоінік	Нов	Новы
бал	балота	палёўн база	палёўнічная база
в	востраў	піянерлаг	піянерскі лагер
Верх	Верхні	прыст	прыстань
воз	возера	рыб	рыбная гаспадарка
Вял	Вялікі	сам	самалёт
ДА	дом адпачынку	сан	санаторый
кан	канал	спарт база	спартыўная база
ляси	лясицтва	тургасц	тургасцішча
Мал	Малы	гэр	гэрыскі
ММЦ	міжнародны мала- дзевыні цэнтр	ур	урачышча
Ніж	Ніжні	Чырв	Чырвоны

АЗЁРЫ

У межах Беларусі налічваецца больш за 10 тыс. азёр. Месцамі (Браслаўскі, Ушацкі раёны) яны займаюць 8—10 % тэрыторыі. Увогуле, у паўночнай частцы рэспублікі, у басейнах Заходняй Дзвіны і Нёмана знаходзяцца не толькі шматлікія, але і найбольш глыбокія, разнастайныя па абрысах і маляўнічасці азёры (да 4 тыс.). Таму не выпадкова гэты край называецца Беларускае Паазер'е. На Беларускай Палессі, у басейнах Дняпра і Буга, наадварот, пераважаюць дробныя, даволі аднастайнага выгляду старычныя азёры (каля 6 тыс.), прычым многія з іх паступова знікаюць у сувязі з меліярацыяй. У цэнтральнай частцы рэспублікі азёр мала, бо пасля раставання ледавіка яны сцяклі па глыбокаўрэзаных рэках, а катлавіны іх запоўніліся торфам.

Сумарная плошча ўсіх азёр Беларусі амаль 2000 км², агульны аб'ём вады ў іх 6—7 км³. Каля 75 % усіх азёр маюць плошчу меншую за 0,1 км². Адносна вялікіх азёр з плошчай больш за 20 км² усяго толькі 9 (Нарач — «Беларускае мора», пл. 80 км²; Асвейскае, 52,8 км²; Чырвонае, 43,6 км²; Лукомскае, 36,6 км²; Дрывяты, 36,1 км²; Нешчарда, 27,4 км²; Выганашчанскае, 26 км²; Снуды, 22 км²; Свір, 21,7 км²). Найбольшыя глыбіні звычайна 15—20 м, а самае глыбокае возера Доўгае (Глыбоцкі р-н, 53,7 м).

Азёры на Беларусі належаць да ліку тых прыродных утварэнняў, якія ў немалой ступені вызначаюць непаўторную разнастайнасць і прыгажосць яе ландшафтаў. Асабліва гэта характэрна для Беларускага Паазер'я, дзе бясконца змена пясчаных узгоркаў і марэнных град глыбокімі паніжэннямі, занятымі азёрамі і балотамі, частае чаргаванне сіняй вады, яркай зялёнай лесу і лугу, цёмна-зялёных балот, карычнева-чырвоных ворных зямель ствараюць яркую, каларытную карціну, свосасаблівы калейдаскоп, у які арганічна ўплятаюцца контуры невялікіх вёсак і хутароў. Вялікае значэнне маюць азёры для народнай гаспадаркі. Перш за ўсё гэта накапляльнікі чыстай прэснай вады, каштоўнасць і неабходнасць якой для чалавека пастаянна ўзрастаюць. Азёры з'яўляюцца рэгулятарамі рачных і падземных вод, маюць значныя рыбныя запасы, у іх назапашана шмат (3,7 млрд. м³) каштоўнай арганічнай сыра-

віны — сапрапеляў. Многія з азёр уключаны ў меліярацыйныя сістэмы, выкарыстоўваюцца як басейны-ахаладжальнікі цеплавых электрастанцый (Дрысвяты, Белае, Чорнае, Лукомскае), на іх базе ствараюцца азёры-вадасховішчы (Лепельскае, Гомель і інш.). Нарэшце, многія з іх выкарыстоўваюцца як месцы санаторна-курортнага лячэння, адпачынку і турызму.

Утварэнне большасці азёр на Беларусі звязана з дзейнасцю паазерскага ледавіка і яго талых вод. Іх сучасныя катлавіны сфарміраваліся прыкладна 9—10 тыс. гадоў назад. На поўначы, у Беларускай Паазер'і, яны розныя: падпрудныя (Нарач, Асвейскае, Мядзел, Лукомскае, Дрывяты і інш.), утвораныя ў выніку намнажэння талых ледавіковых вод у паніжэннях паміж марэннымі градамі або на поўнач ад іх, круглаватыя або лопасцевыя па форме, з несіметрычнымі схіламі; лагчыныя (Саро, Сянно, Балдук, Вечалле, Гінькава і інш.), што ўзніклі ў выніку ледавіковага выворвання і эразійнай дзейнасці талых вод, вузкія па форме, выцягнутыя з паўночнага захаду на паўднёвы ўсход, маюць значную глыбіню пры невялікіх плошчах; эварзійныя (Рудакова, Вісяты, Жэнна, Світа, Вяркудскае і інш.), створаныя вадой, якая вадаспадам сцякала з ледавіка, котлападобныя па форме і, як правіла, глыбокія; тэрмакарставыя (Лісіцкае, Усомля, Канашы, Шчоўна), утвораныя ў выніку раставання пахаваных лінзаў лёду, звычайна малыя і неглыбокія. У выніку ўзаемадзеяння розных па характару працэсаў утварэння сфарміраваліся складаныя азёрныя катлавіны з вельмі звлістай берагавой лініяй (Крывое, Атолава, Неспіш і інш.). На месцы старажытных прыледавіковых вадаёмаў трапляюцца мелкаводныя астаткавыя катлавіны. На Палессі азёрныя катлавіны пераважна старычныя, некаторыя ўтварыліся ў выніку карставых працэсаў (Вулька, Сомінскае); трапляюцца значныя па плошчы, акружаныя тарфянікамі азёры-разлівы (Чырвонае, Олтушскае).

Рэжым кожнага возера цесна звязаны з будовай падводнай часткі катлавіны, у якой вылучаюцца мелкаводную прыбярэжную зону (літараль), схілае (часцей стромкі) у бок цэнтральнай часткі катлавіны (сублітараль) і асноўную глыбакавод-

ную частку — жога, якое мае індывідуальныя асаблівасці ў будове.

У адрозненне ад рэк (вадатокаў) азёры вызначаюцца запаволеным водаабменам, з'яўляюцца назапашваючымі (акумулюючымі) сістэмамі. Кожнае возера — утварэнне пэўнай прыроднай зоны, якая і абумовіла іх уласцівасці і характар. Клімат зоны мяшаных лясоў, да якой належыць Беларусь, садзейнічае дадатнаму балансу воднага жыццця і нязначным ваганням узроўню. Разам з тым, кожнаму возеру ўласцівы ўнутраныя індывідуальныя рысы, якія залежаць ад будовы катлавіны, фізічных уласцівасцей воднай масы, гідрахімічных і гідрабіялагічных паказчыкаў, характару намнажэння донных адкладаў.


У водным жыцці азёр пераважаюць атмасферныя ападкі на люстра і паверхневы прыток, роля падземных вод у ім малапрыкметная. Расходуюцца вада (калі не мець на ўвазе гаспадарчае спажыванне) на выпарэнне і сцек, прычым у большасці выпадкаў праточнасць азёр слабая. У натуральным стане іх водная маса здольна самаачышчацца і ўзнаўляцца за кошт працэсаў перапрацоўкі і ўключэння ў агульны кругаварот тых арганічных і мінеральных рэчываў, што паступаюць з вадазбору або ўтвараюцца ўнутры сістэмы. Аднак гэта найбольш важная ўласцівасць вадаемаў можа і нярэдка моцна парушаецца пад уплывам інтэнсіўнай гаспадарчай дзейнасці чалавека як на саміх азёрах, так і ў іх наваколлі (на вадазборах). У глыбокіх вадаемах увесь аб'ём вады мяняецца за 5—10 гадоў, у мелкаводных — за 1—2 гады. Найбольш высокі ўзровень вады ў азёрах у канцы сакавіка — пачатку красавіка, пасля веснавога раставання снегу. На вялікіх вадаемах узровень вады падымаецца на 0,4—0,5 м, на меншых — на 0,8—1 м. Зімой ваганні ўзроўню звычайна не перавышаюць 5—10 см.

Важным паказчыкам азёрных вод з'яўляецца іх тэмпература і шчыльнасць. Змена параў года, умовы награвання і астывання азёр фарміруюць так званую асеннюю і вясеннюю гоматэрмію — усталяванне аднолькавай тэмпературы і, адпаведна, шчыльнасці па ўсёй тоўшчы вады. Летам водная маса расстройваецца на тэмпературныя слаі (летняя стратыфікацыя): верхні з іх (эмпілімніён) добра награецца і перамешваецца, у сярэднім (металімніён, або слой тэмпературнага скачка) тэмпература паніжаецца на 3—5 °С на кожны метр глыбіні, ніжні слой (гіпалімніён) халодны і шчыльны, з тэмпературай 5—7 °С. Зімой назіраецца адваротная стратыфікацыя, якая характарызуецца павышэннем тэмпературы ад 0 °С каля паверхні да 2,5—3, радзей да 4 °С каля дна. Гэта заканамернасць перашкаджае глыбокаму прамярзанню азёр і тым самым садзейнічае захаванню жыцця пад ільдом. У мелкаводных вадаёмах уся тоўшча воднай масы ў выніку перамешвання аднародная да дна. Размеркаванне тэмператур на паверхні вадаёмаў у летні час залежыць ад надвор'я, формы і памераў катлавіны, развіцця расліннасці і іншых фактараў. Каля нагоннага берага тэмпература заўсёды на 1—1,5 °С вышэй, чым каля згоннага, у паласе расліннасці — на 1,5—2 °С вышэй, чым на адкрытай частцы. Суточныя ваганні тэмпературы вады каля берагоў звычайна 2, радзей 3 °С, на акваторыі рэдка больш за 1 °С. Найбольш цеплая вада бывае праз 2—4 гадзіны пасля поўдня, самая халодная — пры ўзыходзе сонца. Тэрміны прагравання вады да 10, 15 і 20 °С на азёрах Беларускага Паазер'я і Палесся адрозніваюцца на 1, часам на 2—3 дэкады. Ледзяное покрыва трымаецца з канца кастрычніка — пачатку лістапада да канца красавіка — пачатку мая, таўшчыня леду 50—70 см, у суровыя зімы на асобных азёрах да 1 м. Ад


Возера Недрава

тэмпературы і перамешвання вады залежыць газавы рэжым азёр. Першае месца па аб'ёму ў працэнтах займае азот, але ён адносна інертны да жыццевых працэсаў. Асноўнымі «газамі жыцця» з'яўляюцца кісларод і вуглякіслы газ, утрыманне якіх у вадзе залежыць ад паступлення з паветра, інтэнсіўнасці фотасінтэзу і гніення арганічных рэчываў у саміх азёрах. Значны ўплыў на газавы рэжым аказвае характар гаспадарчай дзейнасці

чалавека на азерах і іх вадазборах; г. зн. ступень забруджанасці возера. Летам найбольш багаты кіслародам паверхневы слой (кіслародная насычанасць больш за 100%), з глыбінёй утрыманне яго падае і часам каля дна дасягае нулявога. Найбольш нізкае ўтрыманне кіслароду ў азерах зімой. У мелкаводных вадаёмах яно можа панізіцца да велічынь, пры якіх магчымы заморы рыб і іншых водных жывёл. Размеркаванне вугля-



Возера Аболе



Возера Набіста

кіслага газу адваротна ўтрыманню кіслароду: ад адсутнасці або колькасці ў 5—6 мг/л у паверхневых слаях да павелічэння да 30—40 мг/л у прыдонных.

Паводле ўтрымання мінеральных рэчываў, азёры Беларусі ў большасці адносяцца да сярэднемінералізаваных. Уздзеянне розных фактараў на вакольнага асяроддзя вызначае значны дыяпазон мінералізацыі: ад 14—40 мг/л (Вялікае Астравіта,

Велле, Ілава, Стрэчна, Беянец, Дубок, Мохавое) да 300—400 мг/л (Баркоўшчына, Жадуць, Пятроўскае, Чэрцы, Чачалеўскае). Звычайна найбольш нізкая мінералізацыя характэрна для азёр з балотным жыўленнем. Калі на вадазборы пераважаюць марэнныя пароды, велічыня мінералізацыі вады ў возеры значна ўзрастае. Колькасць солей у вадзе павялічваецца ў зімовы перыяд, а таксама ад паверхні да дна. У выніку гаспа-



Возера Струста

дарчай дзейнасці (забруджванне вадаёмаў сцэкавымі водамі, мінеральнымі ўгнаеннямі і інш.) мінералізацыя вады павышаецца за кошт назапашвання ў ёй сульфатаў і хларыдаў, біягенных элементаў, асабліва фосфару, і арганічных рэчываў. Калі ў чыстых глыбокіх азёрах утрыманне фасфатаў складае сотыя і нават тысячныя доли мг/л, а перманганатная акісляльнасць (паказчык утрымання арганічнага рэчыва) не больш за 4—5 мг/л, то ва ўмовах паступлення біягенаў за кошт гаспадарчай дзейнасці гэтыя паказчыкі могуць узрасці адпаведна да 1 мг/л і 15—20 мг/л. Усе гэта рэзка пагаршае якасць вады, умовы існавання ў ёй жывельных арганізмаў, вядзе да агульнага змяншэння каштоўнасці азёрнага вадаёма і яго магчымай дэградацыі.

Возера — асяроддзе жыццядзейнасці разнастайных раслін і жывёл. Жыццё ў водным асяроддзі лімітуецца комплексам умоў, але галоўным чынам — узроўнем трофнасці, г. зн. біялагічнай прадукцыйнасці, якая залежыць ад колькасці і якасці біягенных рэчываў, што забяспечваюць жыццядзейнасць расліннасці, а значыць — і жывельных арганізмаў. Першае звязно «харчовага» ланцуга вадаёмаў прадстаўлена фітапланктонам (мікрафітамі) — скопішчам аднаклетачных водарасцей, якія развіваюцца ў верхніх сляях вады. Пры найбольш спрыяльных умовах біямаса фітапланктону дасягае 10—20 г/м³, і жыццё ў такіх вадаёмах найбольш багатае. У глыбокіх празрыстых азёрах яна складае адзінкі грамаў на кубічны метр, у неглыбокіх і мелкаводных 15—20 г/м³, у азёрах, якія служаць месцам скіду неачышчаных стокаў і ў якіх з вадазбору паступае шмат біягенных злучэнняў, — да 40—50 г/м³.

Вышэйшыя водныя расліны, або макрафіты, утвараюць больш або менш шырокія палосы ў прыбярэжнай мелкаводнай частцы. У мелкаводных азёрах такая расліннасць пашырана па ўсёй акваторыі, у глыбакаводных звычайна да глыбіні 2—3 м, радзей да 4—5 м. Найбольш выражаны палосы надводных, або паўпагружаных раслін (чарот, трыснёг), з плаваючымі лісцямі (гарлачык, гарлачык жоўты) і падводных, або пагружаных (рдзесты, рагаліснік). Яны, як і мікраскапічныя водарасці, ствараюць арганічнае рэчыва азёр і з'яўляюцца таксама своеасаблівым бар'ерам, ахоўным экранам ад неспрыяльнага ўздзеяння сцэкаў з вадазбору. У азёрах, натуральны стан якіх нядрэнна захаваны, сярод раслін трапляюцца унікальныя ахоўныя віды — лабелія, Дортмана, меч-трава, вадзяны арэх, палушнік азёрны, наяда марская; растуць белыя гарлачыкі і іншыя, больш патрабавальныя да ўмоў існавання расліны.

ВАДАСХОВІШЧЫ

Да іх адносяць штучныя вадаёмы з поўным аб'ёмам вады не менш за 1 млн. м³; у практыцы вадасховішчамі часам называюць буйныя сажалкі. Гэтыя вадаёмы служаць добрымі рэгулятарамі грунтавых водаў і вільготнасці прылеглых меліяруемых зямель. На Беларусі пабудавана каля 130 вадасховішчаў, буйнейшыя з іх Вілейскае, Заслаўскае, Чырвонаслабодскае, Салігорскае, Любанскае, Чыгрынскае, Пагост, Лактышы, Асіповіцкае і інш. Сярод штучных вадаёмаў рэспублікі

Сярод жывельных арганізмаў самую нізкую ступень па ўзроўні арганізацыі займаюць прадстаўнікі зоопланктону (галінаставусыя, весляногія рачкі, калаўроткі і інш.); сярод насельнікаў дна (бентас) — малюскі, малашчацінкавыя чэрві, ракападобныя і інш. Разам яны складаюць 2-е звязно «харчовага» ланцуга і з'яўляюцца кормам для нектона — рыбага насельніцтва. У азёрах Беларусі больш за 20 відаў прамысловых рыб. У залежнасці ад кормнасці азёры падзяляюцца на рапушка-сігавыя — найбольш глыбокія, празрыстыя і халодныя (алігатрофныя, мезатрофныя); ляшчова-судаковыя і ляшчова-шчупаковыя — неглыбокія (эўтрофныя); карасёва-ліневыя — мелкаводныя (высакатрофныя); акунёвыя — мелкаводныя (нізкатрофныя). Прамысловае значэнне маюць лешч, судак, акунь, плотка, верхаводка, карась, а таксама віды, якія ўзнаўляюцца штучна (еўрапейскі вугор, серабрысты карась, амурскі сазан, таўсталобік і інш.).

На працягу апошніх 20—25 гадоў азёры Беларусі прыкметна змяніліся ў выніку гаспадарчай дзейнасці чалавека і прытым не ў лепшы бок. Скідванне ў вадаёмы бытавых, прамысловых, сельскагаспадарчых сцэкаў прывяло да рэзкага павелічэння ў іх біяпрадукцыйнасці (антрапагенага эўтрафіравання). Масавое ж развіццё ў іх водарасцей і назапашванне арганічнага рэчыва абумовіла хуткае старэнне азёр, пагаршэнне якасці вады, дэфіцыт кіслароду, заморныя з'явы. Дрэнна адбіваецца на стане азёр меліярацыя (Чырвонае возера), рост гарадоў, транспарту, нерэгулюемае выкарыстанне іх у рэкрэацыйных мэтах. Паўстала неабходнасць правядзення абгрунтаваных для кожнага возера ахоўных мерапрыемстваў, а таксама стварэння на іх аснове заказнікаў і запаведнікаў. Пад дзяржаўнай аховай знаходзяцца азёры, размешчаныя ў Бярэзінскім біясферным запаведніку (Домжарыцкае, Манец, Плаўна, Палік, Вольшыца), у гідралагічных заказніках Выганашчанскае (Выганашчанскае, Бабровіцкае) і Ельня (Ельня, Чорнае, Доўгае і інш.), у ландшафтных заказніках Блакітныя азёры (Балдук, Глубля, Глубелька, Ячмянец), Белае (Белае) і Свіцязянскі (Свіцязь), у Асвейскім (Асвейскае) і Налібоцкім (Кромань) паляўнічых заказніках. Азёрнымі заказнікамі аб'яўлены азёры Доўгае і Белае ў Глыбоцкім, Глыбокае ў Полацкім, Чарбамысла, Вялікае Астравіта, Рычы, Сосна ў Шумілінскім, Крывое ва Ушацкім раёнах. Захаванне азёр для нашчадкаў — адна з важных прыродаахоўных задач сучаснасці.

пераважаюць вадасховішчы рачнога тыпу, асабліва ў басейне Прыпяці. Даволі пашыраны наліўныя вадасховішчы, якія будуцца на меліяруемых землях і вада ў іх падаецца пры дапамозе помпаў (напрыклад, вадасховішчы Велута, Любашаўскае, Вял. Арлы, Галоўчыцкае, Лібярполь і інш.). Часам вадасховішчы будуцца на месцы выпрацаваных кар'ераў (Крычаўскае вадасховішча) ці азёр, якія агароджваюцца плацінамі і дамбамі. Гэта дазваляе павысіць іх узровень на

Рачны басейн	Колькасць вадасховішчаў	Аб'ём вады, млн. м ³		Агульная плошча вадасховішчаў
		поўны	карысны	
Прыпяць	46	554,5	396,0	196,7
Дняпро	41	37,9	186,5	122,2
Неман	21	335,2	280,0	117,2
Заходняя Дзвіна	17	1696,9	235,9	352,2
Заходні Буг	5	35,7	23,3	11,1

1—3 м (Пагост). Найбольшая колькасць вадасховішчаў створана на Палессі (46), што тлумачыцца шырокамаштабнасцю работ па водным добраўпарадкаванні гэтай тэрыторыі; менш іх на поўначы рэспублікі, у басейне Зах. Дзвіны (гл. табліцу). Са стварэннем вадасховішчаў азёрнасць Беларусі павысілася з 0,6 да 1,5 %.

Першыя невялікія вадасховішчы (сажалкі) на Беларусі ствараліся ў мінулыя часы пры будаўніцтве вадзяных млыноў. Буйныя вадасховішчы пачалі ствараць пасля Вялікай Айчыннай вайны з будаўніцтвам міжкалгасных і раённых гідрэлектрастанцый. Да канца 1960-х гадоў многія малыя ГЭС былі закансерваваны ці дэманціраваны, аднак вадасховішчы пры гідравузлах захаваліся (Лепельскае, Войкаўскае, Заслаўскае, Янаўскае і інш.). Колькасць іх павялічылася пры будаўніцтве меліярацыйных аб'ектаў (Чырвонаслабодскае, Любанскае, Дняпроўска-Брагінскае, Сялец і інш.), з вырашэннем праблем водазабеспячэння буйных гарадоў (Крылава, Салігорскае і інш.), комплекснага выкарыстання водных рэсурсаў рэк Палесся (Пагост, Сялец, Джыдзінне, Крывічы, Крытышын, Жыдча, Гошча, Раздзялавічы і інш.). Са стварэннем Вілейска-Мінскай воднай сістэмы

і водным добраўпарадкаваннем Мінска звязана будаўніцтва каскада вадасховішчаў на р. Свіслач (Крыніца, Дразды і інш.) і ручаях Цна, Сенніца (Цнянскае вадасховішча).

Акрамя вышэйназваных мэт, вадасховішчы ствараюцца для развіцця рыбнай гаспадаркі, арашэння зямель, рэгулявання сцёку, воднага добраўпарадкавання і водазабеспячэння населеных пунктаў, для стварэння водна-рэкрэацыйных сістэм (каскад вадасховішчаў на р. Свіслач, Заслаўскае, Вяча, Паперня, Раўбічы, Дубраўскае,

ВАДАСХОВІШЧЫ БЕЛАРУСІ

БРЭСЦКАЯ ВОБЛАСЦЬ 1 Аброва, 2 Арэхава, 3 Белавенская Пышка, 4 Белы Восаўцы, 5 Бяроза 1, 6 Велута, 7 Вялікія Арлы, 8 Галоўчыцкае, 9 Гаць, 10 Гошча, 11 Даманцускае, 12 Джыдзінне, 13 Дняпроўска-Бугскае, 14 Жыдча, 15 Крывічы, 16 Крытышын, 17 Кутаўшчына, 18 Лацкішы, 19 Лібарполь, 20 Лукаўскае, 21 Любань, 22 Любашаўскае, 23 Марочна, 24 Мінічы, 25 Пагост, 26 Паперня, 27 Раздзялавічы, 28 Руднікі, 29 Рычкі, 30 Раткава, 31 Собельскае, 32 Сялец, 33 Хомск, 34 Чампльскае

ВІЦЕБСКАЯ ВОБЛАСЦЬ 35 Дабрамысленскае, 36 Нлччагорскае, 37 Мясціцае, 38 Іраклівенка, 39 Лаўманскае, 40 Лукомскае, 41 Старадворскае, 42 Тулава

ГОМЕЛЬСКАЯ ВОБЛАСЦЬ 43 Альбінскае, 44 Аўцюкі, 45 Бабруйнаўскае, 46 Віць, 47 Велікаборскае, 48 Дняпроўска-Брагінскае, 49 Загалце, 50 Намуна, 51 Няжаборскае, 52 Лешненскае, 53 Меркулавічы, 54 Міхедавічы, 55 Муравенскае, 56 Ноагалалскае, 57 Светлагорскае, 58 Сяднае, 59 Свяча, 60 Суднова, 61 Уборан, 62 Уласы, 63 Целяшоўскае, 64 Чачора.

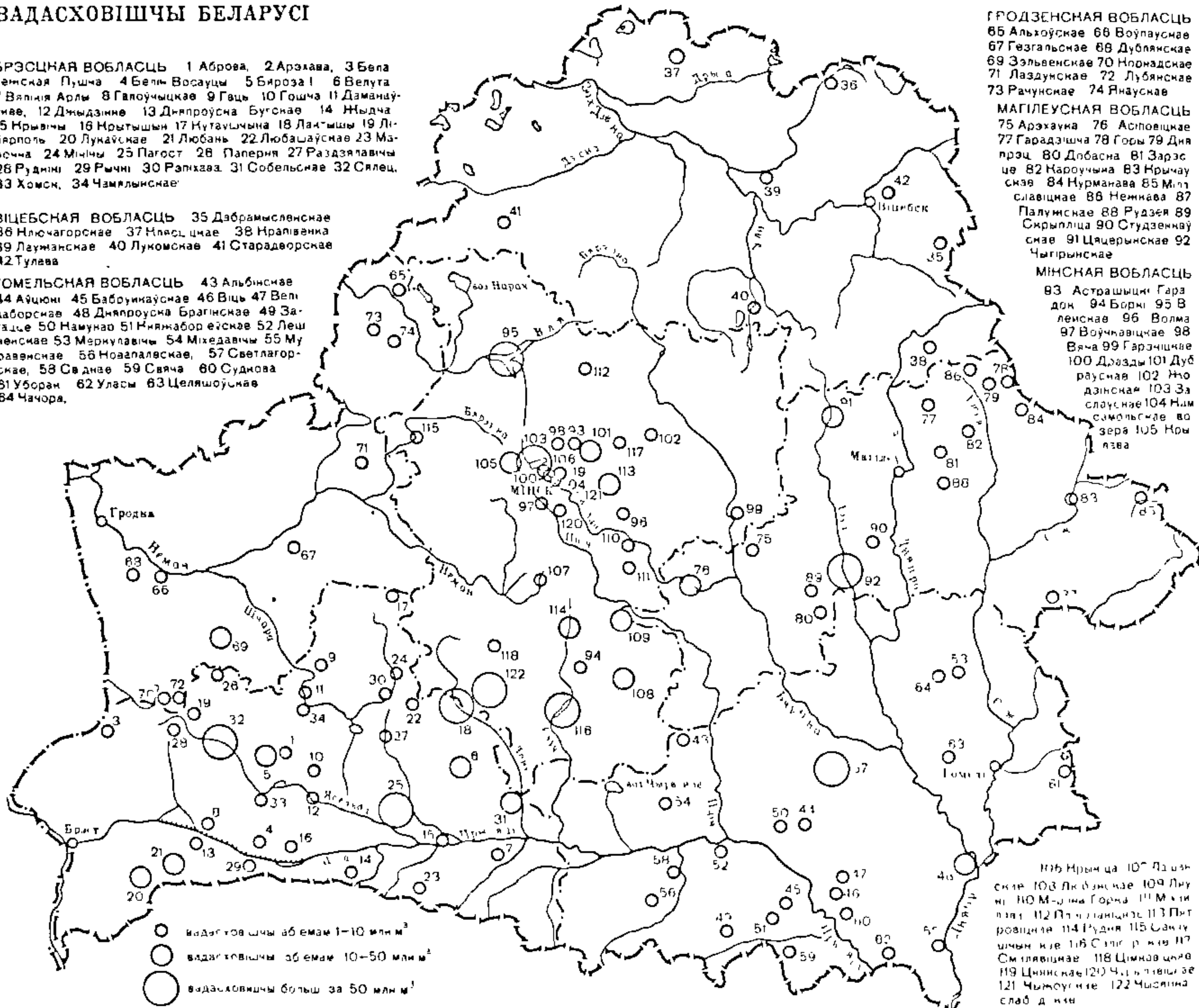
ГРОДЗЕНСКАЯ ВОБЛАСЦЬ 65 Альхоўскае, 66 Воўпаўскае, 67 Гезгалскае, 68 Дублянскае, 69 Зэльвенскае, 70 Норадскае, 71 Лаздунскае, 72 Лубянскае, 73 Рачунскае, 74 Янаўскае


МАГІЛЕўСКАЯ ВОБЛАСЦЬ 75 Арэхаўка, 76 Асповіцкае, 77 Гарадзішча, 78 Горы, 79 Дняпроўск, 80 Дабасна, 81 Зарэцце, 82 Нароўчына, 83 Крычаўскае, 84 Нурманова, 85 Мінска-Славіцкае, 86 Немнава, 87 Палумскае, 88 Рудзья, 89 Скрыліца, 90 Студзенкаўскае, 91 Цяцэрынскае, 92 Чыгрынскае

МІНСКАЯ ВОБЛАСЦЬ

93 Астрашынскі Гарадок, 94 Боркі, 95 Велікалейскае, 96 Волма, 97 Воўчавіцкае, 98 Вяча, 99 Гараціцкае, 100 Дразды, 101 Дубраўскае, 102 Жоўдзінскае, 103 Заслаўскае, 104 Намскае, 105 Нова-Слава

106 Нрычца, 107 Дзвінскіе, 108 Лябунскае, 109 Луны, 110 М-ліна Горна, 111 Мхільва, 112 Пачацінцкі, 113 Пятровіцкае, 114 Рудня, 115 Сакішчынскае, 116 Сялец, 117 Смілавіцкае, 118 Цімаўскае, 119 Цнянскае, 120 Чырвоныя Слабодкі






Заслаўскае вадасховішча


Воўкавіцкае, Асіповіцкае і інш.), для птушкагадоўлі, развядзення і захавання дзічыны (Бела-вежская Пушча). У апошнія гады ствараюцца вадасховішчы для комплекснага іх выкарыстання некалькімі галінамі народнай гаспадаркі. Для рыбагадоўлі вадасховішчы рэспублікі выкарыстоўваюцца недастаткова, пераважна з-за дрэннай падрыхтоўкі дна перад затапленнем. У рыбнай гаспадарцы задзейнічаны толькі 11 вадасховішчаў

агульнай плошчай 11,3 тыс. км², якія даюць больш за 10 кг/га рыбы. У іх водзіцца каля 15 відаў прамысловых рыб, яны перыядычна зарыбляюцца серабрыстым карасём і карпам. Найбольш прадукцыйным з'яўляецца Асіповіцкае вадасховішча.

У залежнасці ад размеркавання сцёку рэк і марфаметры катлавін на Беларусі вылучаюцца 3 тыпы вадасховішчаў: паазерскі, цэнтральных водападзельных узвышшаў і прылеглых да іх раў-




Вілейскае вадасховішча



Вадасховішча Лактышы

нін і палескі. Найменшае затапленне і максімальны напор маюць вадасховішчы водападзельных абласцей, найбольшае затапленне пры нізкіх напорах — на Палессі. Па марфаметрычных характарыстыках вадасховішчы падзяляюцца на сярэднія (аб'ём вады 500—100 млн. м³, плошча люстра 100—25 км²), невялікія (100—10 млн. м³, 25—3 км²), малыя (менш за 10 млн. м³, 3 км²); паводле воднага балансу — на вадасховішчы са знач-

ным сцёкам (93—97%), невялікім (66%) і на вадасховішчы, у расходнай частцы балансу якіх пераважае расход вады рыбгасамі (55—60%). Сярод вадасховішчаў рэспублікі большасць (76%) складаюць малыя вадаёмы. Пераважная большасць вадасховішчаў мае яскрава выражанае паніжэнне ўзроўню вады зімой, перыяд веснавога нападнення да нармальнага падпорнага ўзроўню і летне-асеннюю спрацоўку. У залеж-



Чырвонаслабодскае вадасховішча

насці ад ёмістасці вадасховішча, аб'ёму сутачнага сцёку і гаспадарчых патрэб рэгуляванне бывае сутачным, сезонным і шматгадовым. Пры сутачным рэгуляванні карысны аб'ём вады штодня аднаўляецца; пры сезонным — штогод поўнасцю выдаткоўваецца і зноў аднаўляецца ў час разводдзя; пры шматгадовым — вадасховішча напаўняецца кожны год, выдаткоўваецца вада ў малаводныя гады. На Беларусі пераважная большасць вадасховішчаў мае сезоннае рэгуляванне сцёку і толькі Вілейскае і Заслаўскае — штогадовае. У тэрмічным рэжыме вылучаюцца перыяды нагрэву (канец сакавіка — канец жніўня), ахалоджвання (верасень — канец лістапада) і зімовага рэжыму (снежань — сакавік). Сярэдняя тэмпература вады ў жніўні 19—20 °С, зімой у прыдонных слаях вада ахалоджваецца да 1,5 °С. Працягласць ледаставу да 130 сутак. Па велічыні мінералізацыі (знаходзіцца ў залежнасці ад разаранасці

і забруджанасці вадазбору) вадасховішчы рэспублікі належаць да сярэдне- і высокамінералізаваных (да 500 мг/л).


Штучныя вадаёмы істотна ўплываюць на прыродныя ўмовы прылеглых тэрыторый. Мяняецца мікраклімат узбярэжжаў (павышаецца вільготнасць паветра, павялічваецца скорасць мясцовых вятроў, памяншаецца выпадзенне вадкіх ападкаў на ўзбярэжжа), назіраецца падпор падземных водаў, падтапляюцца і размываюцца прыбярэжныя землі, забалочваюцца і аглейваюцца глебы, адзначаюцца змены раслінных асацыяцый і фауны, на мелкаводдзях і ў прыбярэжных зонах ідуць працэсы заілення і зарастання, «цвіцення» вады і інш. прыродныя з'явы, якія зніжаюць эксплуатацыйныя якасці вады. Таму праектаванне новых вадасховішчаў павінна ўключаць распрацоўку мерапрыемстваў па ахове прыроды, а іх праекты — праходзіць экалагічную экспертызу.

КАНАЛЫ

Уся тэрыторыя Беларусі пакрыта сеткай меліярацыйных каналаў, што вельмі яскрава бачна на буйнамаштабнай карце. Абсалютная большасць з іх мае невялікую працягласць, якая рэдка перавышае дзесятак-другі кіламетраў (гл. табліцу). Некаторыя каналы ствараюцца з мэтай злучэння суднаходных рэк, забеспячэння патрэб энергетыкі, падачы вады для гарадоў на гаспадарча-пітныя патрэбы. Вялікія каналы маюць комплекснае прызначэнне. З такіх дзейнічаюць Дняпроўска-Бугскі і Мікашэвіцкі суднаходныя каналы, захаваліся Агінскі, Аўгустоўскі, Бярэзінскі (у складзе Бярэзінскай воднай сістэмы), якія страцілі сваё першапачатковае значэнне,

але ўяўляюць значную каштоўнасць як аб'екты турызму.

Вялікія прасторы з плоскім і спадзістым рэльефам, значная колькасць атмасферных ападкаў з'яўляюцца прычынай пашырэння на Беларусі забалочаных зямель і балот. Развіццё ж гаспадаркі патрабавала ўвядзення ў абарот усё новых плошчаў зямель і ў першую чаргу ворных. Таму яшчэ ў 19 ст. Камісія для даследавання становішча сельскай гаспадаркі ў Расіі, утвораная ў тагачасным Міністэрстве дзяржаўных маемасцей, прыйшла да высновы аб неабходнасці асушальных работ у многіх месцах Беларусі. На падставе праведзеных у 1860-я гады абследаванняў было



Шлюз — рэгулятар на меліярацыйным канале

Вадазбор агульнай ракі	Даўжыня, км														Усяго	
	5—10		10—15		15—20		20—25		25—30		30—50		больш за 50			
	коль- касць	агуль- ная даў- жыня	коль- касць	агуль- ная даў- жыня	коль- касць	агуль- ная даў- жыня	коль- касць	агуль- ная даў- жыня	коль- касць	агуль- ная даў- жыня	коль- касць	агуль- ная даў- жыня	коль- касць	агуль- ная даў- жыня	коль- касць	агуль- ная даў- жыня
Ловаць	3	21,9													3	21,9
Зах Дзвіна	98	623,9	5	63,1											103	687,0
Неман	175	1168,5	26	310,5	7	127,6	1	22,0							209	1628,6
Вілія	37	243,5	3	37,0			1	21,0							41	301,5
Зах Буг	137	913,2	23	285,8	4	71,2	7	154,9	1	26,6	3	118,0			175	1569,7
Дняпро (без Прыпяці)	376	2503,2	54	658,9	20	341,8	4	87,1	2	55,7	1	38,0	1	62,0	458	3746,7
Прыпяць	657	4559,4	151	1842,8	60	1040,8	28	651,0	14	393,6	15	556,1	1	52,0	926	9095,7
Усяго па Беларусі	1483	10 034	262	3198	91	1581	41	936	17	476	19	712	2	114	1915	17 051

вырашана арганізаваць вышуканні і падрыхтаваць генеральны план асушэння балот Палесся, што і выканала Заходняя экспедыцыя на чале з І. І. Жылінскім. Больш таго, за час работы экспедыцыі было асушана каля 500 тыс. га балот, пракладзена больш за 4,6 тыс. км каналаў асушальнага і леса-транспартнага прызначэння. Паводле справаздачы Жылінскага, асушальныя сістэмы зрабілі добра-творны ўплыў яшчэ на 3 млн. га прылеглых зямель. У першай палавіне 20 ст. меліярацыйныя работы пашырыліся на ўсе раёны Беларусі, дзе былі балоты і пераўвільготненыя глебы.

Пасля 1966 г. меліярацыйныя работы выконваліся асабліва інтэнсіўна і ў вялікіх маштабах, але часам без дастатковага навуковага абгрунтавання. Да пачатку 1990-х гадоў плошча закранутых меліярацыяй зямель дасягнула больш за 2,8 млн. га, што складае каля 13,5% тэрыторыі Беларусі.

Каналы і канавы (калі не прымаць пад увагу гідратэхнічныя пабудовы на іх) з'яўляюцца галоўнымі элементамі меліярацыйных сістэм. Канава — штучнае рэчышча, найчасцей трапецападобнага сячэння, асноўнае прызначэнне якога — паніжэнне ўзроўню грунтавых водаў на 0,8—1,1 м, перахоп паверхневых водаў і транспарціроўка іх у больш натуральны ці штучны вадацёк. Па меры развіцця меліярацыі колькасць канаў змяншаецца, бо ўзамен іх цяпер робяць закрыты, найчасцей ганчарны дрэнаж. Каналы ад канаў адрозніваюцца тым, што іх шырыня і глыбіня значна большая, а даўжыня вымяраецца кіламетрамі. Праўда, па традыцы некаторыя пракапаныя ў 19 ст. і нават у пачатку 20 ст. каналы і цяпер захавалі назву «канава».

Меліярацыйныя каналы па прызначэнні бываюць не толькі асушальныя, але і абвадняльныя ці комплексныя асушальна-ўвільгатняльныя, па спосабе падачы вады — самацечныя і з механічным пад'ёмам вады, па форме папярочнага сячэння — трапецападобныя, прамавугольныя, парабалічныя, паліганальныя (гл. малюнак). На Беларусі пераважаюць асушальныя меліярацыйныя каналы, якія маюць найчасцей трапецападобную і паліганальную форму.

Пры праектаванні і пракладцы канала дакладна разлічваецца, якая павінна ў ім быць скорасць цячэння вады, улічваецца, у якіх грунтах ён ства-

раецца. Звычайна скорасць цячэння ў канала вагаецца ад 0,3 да 1,4 м/с. Пры скорасці 0,3—0,5 м/с рэчышча канала заглайваецца і зарастае (даводзіцца выкошваць траву і праводзіць ачыстку ад глею), пры скорасцях больш за 1,4 м/с дно і схілы размываюцца, асабліва на дробнапясчаным грунце (менш на суглінстым і гліністым і вельмі мала жвірова-галечным). Каб захаваць ложа і берагі каналаў ад размыву, адхоны і дно ўмацоўваюць у тарфяных грунтах драўлянымі мацаваннямі, у пясках — порыстымі і бетоннымі рашэцістымі плітамі; у глінах і суглінках пры дапушчальных скорасцях вады мацаванні не паграбуюцца. Адхоны ўмацоўваюцца таксама пасевам траў. Каб на іх утварылася шчыльная дзярніна, траву падкошваюць і падкормліваюць, але пры гэтым трэба старацца пазбегнуць забруджвання вады мінеральнымі ўгнаеннямі.

Найбольшае значэнне сярод меліярацыйных каналаў маюць магістральныя каналы (пра тыя з іх, якія маюць уласную назву, у гэтым дэведніку змешчаны асобныя артыкулы-дэведкі). Яны прымаюць шматлікія прытокі — адкрытыя канавы, сцёк з ганчарных калектараў. Пракладваюцца магістральныя каналы па самых нізкіх мясцінах. Звычайна яны прамалінейныя, але пры неабходнасці могуць рабіцца плаўныя павароты з радыусам не меней чым 50—100 м. Мінімальная шырыня каналаў па дне 0,4—0,6 м, па паверхні вады 2—5 м, падоўжны нахіл 0,2%. Даўжыня каналаў залежыць ад памераў (плошчы) асушаемых масіваў і іх канфігурацыі. Звычайна яна складае некалькі кіламетраў, зрэдку — некалькі дзесяткаў кіламетраў. Даўжыня самых вялікіх магістральных каналаў — Слаўкавіцка-Ямінскага, Дубайскага, Заазёрскага, Асавецкага, Шчэлінскага і Неначы — складае ад 38 км да 52 км. Абагульненыя звесткі пра колькасць і даўжыню меліярацыйных каналаў на Беларусі гл. ў табліцы.

Сярод каналаў нярэдка трапляюцца водападводзячыя каналы, па якіх падаецца вада для арашальных сістэм, жывлення рыбаводных сажалак, Дняпроўска-Бугскага канала, для цеплавых электрастанцый, пітнага і водагаспадарчага забеспячэння, абвадняльных сістэм (Сляпянская і Лошыцкая водная сістэмы ў Мінску). Найдаўжэйшыя з такіх каналаў — Галоўны канал Вілейска-Мінскай воднай сістэмы (62 км). Радзей на

Беларусі трапляюцца агараджальныя, або так званыя нагорныя каналы, якія прызначаны для аховы меліяраваных зямель ад паступлення залішніх паверхневых і грунтавых вод са схілаў павышаных участкаў. Найдаўжэйшы канал гэтага тыпу — Ганцавіцкі ў Барысаўскім р-не. Для хуткага адводу залішняй вады з меліяраваных зямель ствараюцца водаскідныя каналы, якія дзейнічаюць у высокае разводдзе ці ў час вялікіх паводак. Дно і адхоны такіх каналаў маюць інжынерную ахову, каб захаваць іх ад разбурэння пры значных скарасцях цячэння вады. Пры каналізацыі малых і невялікіх рэк нярэдка паралельна з асноўным прыродным рэчышчам пракладаецца канал, які забірае з іх ваду і тым самым разгружае асноўнае рэчышча (гэта фактычна адна з разнавіднасцей водаскідных каналаў). Праз некалькі кіламетраў вада з такога канала зноў уліваецца ў рэчышча.

На каналах будуецца масты, шлюзы-рэгулятары і трубы-рэгулятары для таго, каб у малаводныя гады ці ў працяглая засушлівыя перыяды ўлетку не дапусціць празмерна нізкага апускання грунтавых водаў, што вядзе да страты ўраджаю палеткаў і сенажацяў.

На Беларусі меліярацыйнымі каналамі часта называюць каналізаваныя рэкі, якія маюць вадазбор да некалькіх соцень квадратных кіламетраў, значныя сярэднегадавыя расходы вады (больш падрабязна пра іх гл. вышэй).


Тэрмічны рэжым каналаў у бязлёдавы перыяд амаль не адрозніваецца ад рэжыму суседніх рэк. Для гідралагічнага рэжыму каналаў характэрна, як правіла, значная ступень зарэгуляванасці сцэку. Фауна і флора ў каналах, зразумела, значна бяднейшая, чым у навакольных прыродных вадаёмах і рэках. У некаторыя каналы заходзіць на нераст рыба, каля іх гняздуецца вадаплаўныя птушкі, на Палессі часам у іх трапляецца андатра, пасяляюцца бабры.

На Беларусі 20,8 тыс. рэк, іх агульная даўжыня 90,6 тыс. км. Яны належаць вадазборам Чорнага (Дняпро з Прыпяцю; збіраюць ваду з 56 % тэрыторыі Беларусі) і Балтыйскага мораў (Нараў з Бугам, Нёман, Заходняя Дзвіна і Ловаць; дрэніруюць 44 % тэрыторыі рэспублікі), водападзелам пры гэтым служыць Беларуская града. Найбольшыя рэкі (даўжыня больш за 500 км): Бярэзіна (цячэ цалкам па тэрыторыі Беларусі), Нёман (пачынаецца на Беларусі), Сож, Прыпяць, Заходняя Дзвіна і Дняпро (транзітныя). Рэк даўжынёй 101—500 км — 42, іх сумарная даўжыня 6,7 тыс. км. Самых малых рэк і ручаёў (даўжыня да 10 км) —

РЭКІ

19,3 тыс., іх агульная даўжыня 48,8 тыс. км. Найбольш распаўсюджаны на Беларусі раўнінныя малыя рэкі, якія працякаюць у адносна неглыбокіх, добра распрацаваных шырокіх далінах са спадзістымі схіламі. Яны маюць складзеныя з лёгкаразмыўных грунтоў звільстыя рэчышчы з чаргаваннем плёсаў і перакатаў, невялікія нахілы воднай паверхні, павольнае цячэнне. У межах узвышшаў даліны рэк больш выразныя, цячэнне іх больш хуткае; месцамі, асабліва ў вярхоўях, такія рэкі працякаюць у ярах, берагі іх стромкія, узроўні вады пры раставанні снегу і значных дажджах могуць павышацца на 2—3 м, але затым

Рака Цяруха




Асноўныя характарыстыкі гідралагічных раёнаў
(разлічаны для рэк з плошчай вадазбору 1000 км² за сярэдняй
па воднасці год)

Раёны і падраёны	Сярэдні шматгадо- вы модуль сцеку за год у л/с з 1 км ²	Сезонны сцёк у % ад гадавога		
		вясна (III—V)	лета — восень (VI—XI)	зіма (XII—II)
Заходнядзвінскі				
падраён а	7,0	61	29	10
падраён б	6,8	66	23	11
Верхнедзвіпроўскі				
падраён а	6,7	70	23	7
падраён б	6,4	68	23	9
падраён в	5,5	68	22	10
Вілейскі				
падраён а	7,2	48	36	16
падраён б	7,5	40	40	20
Неманскі	6,0	45	35	20
Цэнтральнабярэ- зінскі				
падраён а	5,6	52	32	16
падраён б	4,9	60	25	15
Прыпяцкі				
падраён а	4,1	69	19	12
падраён б	3,5	59	26	15
падраён в	3,6	49	28	23

хутка спадаць. На поўдні Беларусі шмат рэк, якія цякуць па балотах або маюць значныя забалочаныя прасторы ў складзе сваіх вадазбораў. Для іх характэрны зацяжное разводдзе і паводкі, паніжаны межанны сцёк. На поўначы Беларусі значную частку складаюць рэкі, якія выцякаюць з азёр або цякуць праз іх. Яны характарызаваюцца параўнальна нізкімі паказчыкамі максімальнага

сцёку і павышаным сцёкам у межаны, больш працяглым разводдзем у параўнанні з іншымі рэкамі тых жа фізіка-геаграфічных рэгіёнаў. За вытокі рэк звычайна прымаюцца месцы, з якіх паяўляецца пастаяннае рэчышча патоку. На Беларусі гэта найчасцей крыніцы, балоты, радзей азёры. У рачной сістэме з вялікай колькасцю вытокаў галоўным лічыцца найбольш аддалены ад вусця ці найбольш мнагаводны. Калі вярхоўе ракі, што выцякае з балота, каналізавана, за выток прымаюць пачатак асноўнага асушальнага канала, які з'яўляецца працягам ракі ўверх па цячэнні, у рэках, якія часова перасыхаюць, — месца на дне лагчыны ці яра, дзе назіраюцца сляды рэчышча, распрацаванага снежавымі ці дажджавымі водамі.


Рэчышчы характэрных для Беларусі раўнінных і нізінных рэк звычайна звлістыя, месцамі падзелены на рукавы. Ва ўзвышаных раёнах рэчышчы больш выразныя, без рукавоў і праток. З наносаў у іх фарміруюцца рэчышчавыя ўтварэнні — перакаты, косы, астравы, мелі, асяродкі і пляжы. Пры разводдзях і паводках вада не ўмяшчаецца ў рэчышчах і выходзіць на пойму. На поўначы Беларусі рэчышчы звлістыя, неразгалінаваныя, у асноўным устойлівыя. Шырыня іх пераважна 10—20 м, у ніжніх цячэннях 30—50 м. Шырыня буйных рэк звычайна 80—120 м, месцамі да 300—500 м. Пераважныя глыбіні рэк 0,5—1 м, на плёсах 2—4 м, месцамі да 8 м. Дно рэк пясчанае і пясчана-ілістае, на паўночным захадзе месцамі камяністае і парожыстае. На поўдні Беларусі рэчышчы неканалізаваных рэк звлістыя, разгалінаваныя, на многіх рэках часта сустракаюцца старыцы, пратокі, меліярацыйныя каналы. Шырыня рэчышча мяняецца ад 5—10 м у вярхоўях да 20—40 м у ніжніх цячэннях, месцамі павялічваючыся да 60—80 м. Глыбіні на перакатах



Па рацэ Іслач

большасці такіх рэчышчаў 0,1—0,3 м, на плёсах да 2 м, у асобных ямах да 7 м. Часта трапляюцца пясчаныя нізкія астравы. Правыя берагі на рэках мерыдыянальнага напрамку часцей больш высокія, абразійныя, левыя — нізінныя акумуляцыйныя. Вышыня берагоў звязана з марфалогіяй і геалогіяй рэльефу, аказвае ўплыў на ваганне ўзроўню паверхні вады ў рэках (да 12 м на асобных участках Дняпра і Заходняй Дзвіны). Пераважаюць пясчаныя берагі, на поўдні часта сугліністыя. Даліны рэк на Беларусі займаюць амаль 10% усей тэрыторыі. На поўдні ад мяжы апошняга (паазерскага) зледзянення сучасныя даліны шырокія, адносна мелкія, звычайна асіметрычныя ў папярочным сячэнні; правыя схілы, што доўгі час падмываліся рэкамі, больш высокія і стромкія, чым левыя. Самыя маладыя даліны на Беларускім Паазер'і. Яны пачалі ўтварацца 16—14 тыс. гадоў назад, калі вобласць апошняга зледзянення хутка вызвалалася ад ледавіковага покрыва. Даліны тут звычайна глыбокія (20—30 м) і адносна вузкія, месцамі каньёнападобныя, са стромкімі схіламі; поймы вельмі вузкія або адсутнічаюць. У развітых поймавых далінах вылучаецца шырокае і плоскае дно, занятае поймай, якая перыядычна затапляецца ў разводдзе, межаннае рэчышча ракі і схілы з тэрасамі. Вышыня поймаў над межанным узроўнем у рачных далінах Палесся 0,5—3 м, цэнтральнай і паўночнай частках рэспублікі — ад 1,5—4 да 6 м. Сярэдняя густата рачной сеткі Беларусі 0,44 км/км² (з ваганнямі ад 0,8 да 0,3 км/км²). На поўдні рэспублікі ў Беларускім Палессі шмат каналізаваных рэк (Арэса, Ведрыч, Іпа, Сведзь, Віць, Ненач і інш.) і меліярацыйных каналаў на балотах, што павышае густату гідраграфічнай сеткі. Нахілы рэк Беларусі вагаюцца на розных участках і розных мясцовасцях ад 0,1 да 2—3‰ (гэта значыць ад

10 см да 2—3 м на 1 км). На поўначы нахілы малых рэк 2—3‰, сярэдніх 0,5—0,8‰, вялікіх 0,1—0,2‰, на поўдні малых і сярэдніх рэк адпаведна 1—1,5‰, 0,2—0,3‰. Нахілы каналізаваных рэк 0,3—0,4‰. Сярэднія скорасці цячэння вялікіх і сярэдніх рэк 0,5—0,7 м/с, на перакатах 0,8—1,5 м/с, на плёсах 0,1—0,3 м/с. Максімальныя скорасці назіраюцца ў час разводдзя і паводак, мінімальныя — у межань. Асноўная крыніца жыўлення рэк — частка атмасферных ападкаў, якая не губляецца на выпарэнне і транспірацыю, а трапляе на паверхні ці пад зямлей у рэкі. У цёплы перыяд года вада дажджоў сцякае непасрэдна пасля выпадзення, у халодны — снег намяжаецца на паверхні вадазбораў і вада сцякае вясною пасля яго раставання. Рэкам Беларусі характэрна выразнае веснавое разводдзе і параўнальна ўстойлівыя летне-асення і зімовая межані, якія часам парушаюцца паводкамі ад дажджоў летам і ў час адліг зімой. Сярэдняе перавышэнне разводдзя над самым нізкім летнім узроўнем на вялікіх рэках складае ад 1,5 м да 7 м у залежнасці ад водных умоў года, на сярэдніх і малых рэках прыкладна ўдвая ніжэй. Разводдзе самае кароткае ў бас. Нёмана (30—50 сут), самае працяглае — у бас. Прыпяці (да 120 сут). Яно суправаджаецца затапленнем поймаў рэк, а ў асобныя гады (1931, 1956, 1958, 1962, 1967, 1979) — і населеных пунктаў. Шырыня разліваў можа дасягаць ад 1,5 км да 15 км (Прыпяць), глыбіня затаплення ад 0,3—0,8 м на шырокіх поймах рэк да 2 м на вузкіх. Летне-асення межань, калі ўзроўні вады найбольш нізкія, доўжыцца ў бас. Заходняй Дзвіны 160—180 сут, Прыпяці 135—165 сут, на астатніх рэках 190—205 сут. У сухую летнюю межань малыя рэкі, а на Палессі ў асабліва засушлівыя гады і асобныя вадатокі з плошчай вадазбору 1200—1300 км², часам перасыхаюць. Летне-асен-



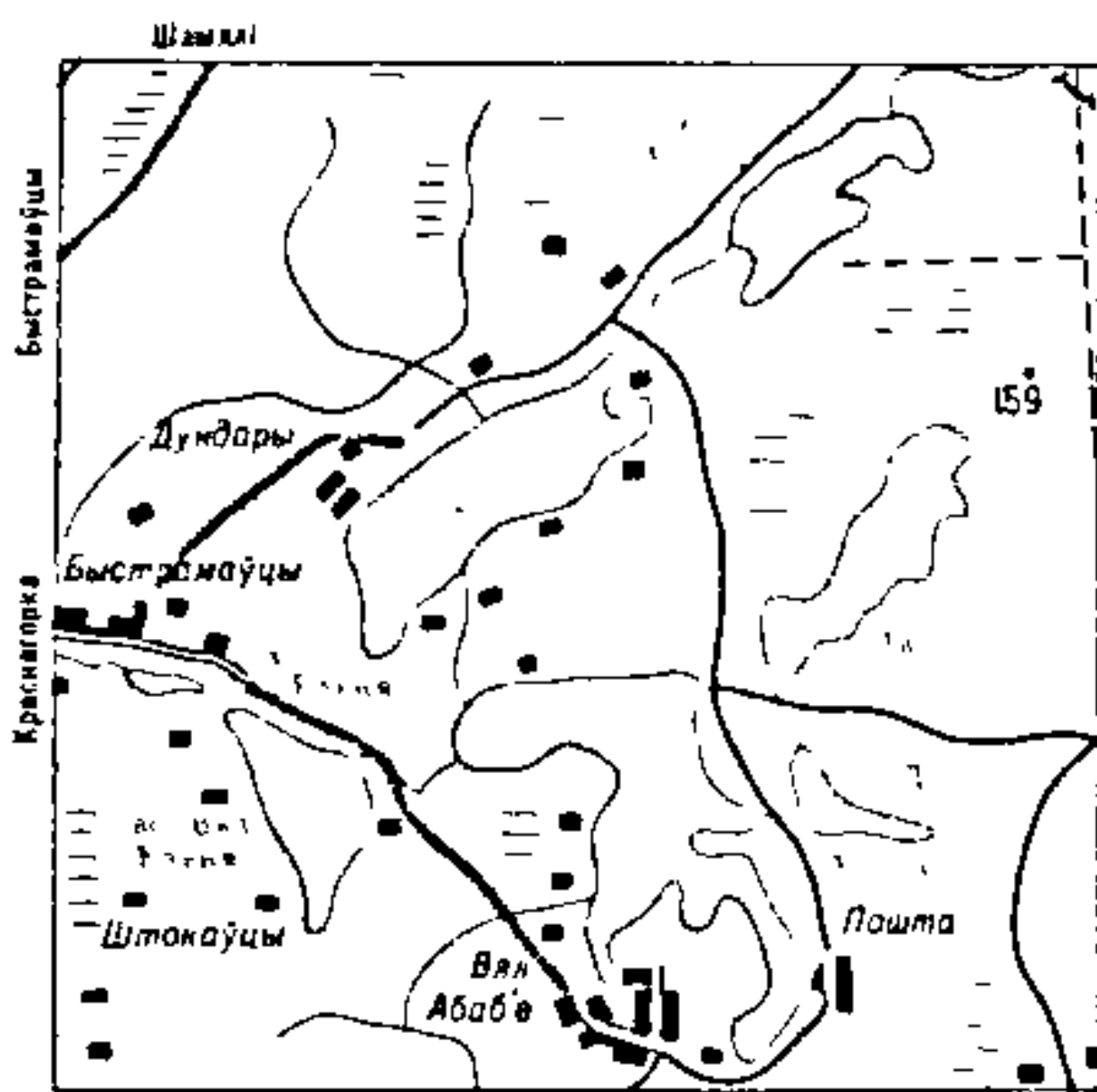
Рака Сож каля Гомеля

няя межань амаль штогод парушаецца дажджавымі паводкамі. У час найбольш высокай з іх (у лістападзе — снежні 1974 у басейнах Прыпяці, Буга і сумежных раёнах Польшчы) пад'ём узроўню дасягнуў вышыні веснавога разводдзя, шматлікія сельскія населеныя пункты, сельскагаспадарчыя ўгоддзі аказаліся пад вадой. Працяг зімовай межані ў сярэднім 85—110 сут. На рэках Беларусі пераважная большасць рачнога сцеку праходзіць вясной пры раставанні снегу (да 77% гадавога сцеку). Агульнае памяншэнне веснавога сцеку назіраецца з Пн на Пд і гадавога сцеку — з ПнУ на ПдЗ. На перыяд летне-асенняй межані прыпадае 18—43% гадавога сцеку, зімовай 4—25%. Нярэдка ў перыяд зімовых адліг на рэках назіраюцца паводкі, што асабліва характэрна для заходніх і паўднёвых частак Беларусі. Сярэдні шматгадовы сцёк рэк Беларусі складае 36,4 км³ (без транзітнага сцеку). З іх на Дняпро прыпадае 31%, Прыпяць — 22, Заходнюю Дзвіну — 18, Неман — 25, Буг — 4%. З тэрыторыі сумежных з Беларуссю дзяржаў па рэках паступае каля 22 км³ вады (каля 70% яе з Расіі, 30% — з Украіны). Адток вады ў суседнія рэспублікі размяркоўваецца так: каля 56% — на Украіну, 25% — на тэрыторыю Латвіі, 17% — у Літву, 2% — у Расію і Польшчу. Зімой рэкі замярзаюць на 80—140 сут. Таўшчыня лёду на іх на Пн і ПнУ 29—64 см, на З і ПдЗ 22—57 см, на Пд 17—45 см. У асобныя суровыя зімы некаторыя рэкі могуць прамярзаць да дна, але гэта з'ява для тэрыторыі рэспублікі не характэрна. У мяккія зімы ледаставу часам не бывае. Сярэднемесячная тэмпература вады ў рэках у ліпені складае 19—22 °С (у асобныя найбольш гарачыя дні 23—27 °С) з максімумам у 16—18 гадзін і мінімумам у 6—8 гадзін. Паводле прыблізных падлікаў, рэкі штогод выносяць за межы Беларусі каля 1,2 млн. т завіслых наносаў і каля 6,5 млн. т (31,4 т/км² за год) раствораных рэчываў у выглядзе іоннага сцеку, паказчык якога (т/км² за год) вагаецца ад 64,6 (басейн Ашмянкі) да 16—24 (басейн Прыпяці). Змяненне рэжыму або ўзнікненне на рэках пэўных працэсаў з рознай ступенню дакладнасці прадказваюць гідралагічныя прагнозы, якія на Беларусі складаюцца з 1931 г. ўстановамі Гідраметэаслужбы. Паводле гідралагічнага рэжыму паверхневых водаў, на Беларусі вылучана 6 гідралагічных раёнаў: Заходнядзвінскі, Верхнедняпроўскі, Вілейскі, Нёманскі, Цэнтральнабярэзінскі, Прыпяцкі (гл. табліцу). На рэках Беларусі існуе каля 200 пастоў і пунктаў, абсталяваных для гідралагічных назіранняў: вызначэння ўзроўняў вады, вымярэння расходаў вады і завіслых наносаў, адбору проб вады на каламутнасць і хімічны аналіз і інш. Амаль усе рэкі выкарыстоўваюцца ў народнай гаспадарцы. Воды вялікіх і сярэдніх рэк (акрамя ўчасткаў у межах вялікіх гарадоў і за 30—50 км ніжэй іх) маюць добрыя хімічныя і санітарна-бактэрыялагічныя ўласцівасці, прыдатныя для тэхнічнага і гаспадарча-пітнага водазабеспячэння. Рэкі Беларусі здаўна служылі шляхамі зносін мясцовага і міжнароднага значэння. Праз Беларусь праходзіў так званы шлях «з варагаў у грэкі», важнае значэнне мае Дняпроўска-Бугскі канал. Патэнцыяльныя гідраэнергарэсурсы рэк Беларусі складаюць каля 900 тыс. кВт, працуе некалькі невялікіх ГЭС, най-

большая на Свіслачы каля Асіповіч. Агульная даўжыня суднаходных шляхоў Беларусі 3,9 тыс. км. Найбольш развіта суднаходства на Дняпры, Прыпяці, Бярэзіне, Сажы. Па асобных рэках, перш за ўсё па Прыпяці, Гарыні, Сажы, Дняпры, Заходняй Дзвіне, у асобныя гады праводзяць лесасплаў. У рэках Беларусі жывуць 18 абарыгенных відаў рачных рыб і 24 віды азёрна-рачных рыб. Найбольшае прамысловае значэнне маюць плотка, шчупак, лешч, акунь. Ловяць таксама судака, сазана, карася, гусцяру, верхаводку; месцамі трапляюцца лінь, гальян звычайны, галец, падуст, белавочка, чахонь, джгір-насар, бычок-пясочнік, галавень, быстранка, ялец і інш. Прамысловая здабыча рыбы на рэках у 1989 г. складала каля 590 т (у 1985 г. — больш за 760 т). Забаронена здабыча сцерлядзі, ручаёвай стронгі, звычайнага харыуса, рыбца, вусача. Згодна з правіламі аховы рыбных запасаў, аматарскае рыбалоўства вядзецца на ўсіх рэках, прамысловае — на працягу амаль 4,6 тыс. км вялікіх і сярэдніх рэк. Многія рэкі з'яўляюцца водапрыёмнікамі меліярацыйных сістэм, крыніцамі вады на арашэнне, на пітнае і тэхнічнае водазабеспячэнне. На берагах рэк ствараюцца зоны адпачынку: Беразіно, Масты, Стоўбцы, Дняпро, Гарадок і інш.; курорты — Горваль, Рагачоў, Ушачы. Рэкі падлягаюць пільнай ахове ад забруджвання і вычарпання, якія у выніку змянення фізічных, хімічных, біялагічных уласцівасцей водаў, зніжэння іх здольнасці да самаачышчэння, парушэння гідралагічнага і гідрагеалагічнага рэжыму могуць прычыніць шкоду здароўю чалавека, а таксама прывесці да памяншэння рыбных запасаў, пагаршэння ўмоў водазабеспячэння і іншых негатыўных з'яў. Прадугледжаны і ажыццяўляюцца некаторыя мерапрыемствы па ахове малых рэк, устаноўлены водаахоўныя зоны ўздоўж вялікіх і сярэдніх рэк. Праводзіцца частковае ўмацаванне берагоў, якія разбураюцца. Асабліва пільна ахоўваюцца берагаахоўныя лясы ў паласе 0,3 км абал берагоў рэк. Лясы ў паласе 1—6 км ад вялікіх і сярэдніх рэк абвешчаны ахоўнымі. Уздоўж Дняпра да ўпадзення Бярэзіны па абодва берагі на 6 км (ніжэй — на 3 км) забараняецца высечка лясоў; уздоўж Нёмана — на 4 км, Заходняй Дзвіны, Бярэзіны (басейн Дняпра), Сажы, Прыпяці, Віліі, Мухаўца і Піны — на 3 км, Друці — на 1,5 км, Свіслачы (басейн Дняпра) — на 1 км, а для малых рэк — не менш за 500 м. Назіранні за чыстотай вады ў рэках вядуць на ўсіх гідралагічных пастах, па асобнай праграме — на гідралагічных пастах каля вялікіх гарадоў. Па якасным складзе воды рэк рэспублікі ў пераважнай большасці адносяцца да катэгорыі ўмерана забруджаных (ІЗВ — індэкс забруджвання вады — роўны 1—2,5). Гэта рэкі Дняпро і Сож (на ўсім працягу), Бярэзіна (у раёне г. Светлагорск), Прыпяць (вышэй г. Пінск), Свіслач (у межах Мінска), Жадунька (у г. Касцюковічы), Іпуць (у г. Добруш), Нёман (амаль увесь), Мухавец (каля г. Кобрын), Лідзея (ніжэй г. Ліда), Ула, Палата, Ушача, Шчара (у г. Слонім), Рось (у г. Ваўкавыск), Котра (ніжэй г. Скідзель, Уша (у г. Маладзечна). Да катэгорыі чыстых (ІЗВ менш за 1) адносяцца воды наступных рэк: Бярэзіны — у верхнім цячэнні да г. Барысаў, Свіслачы — у верхнім цячэнні да в. Дразды, Беседзі — да в. Свяцілавічы, Слуцы — да г. п. Старобін, Заход-

най Дзвіны — вышэй Віцебска, Вілі — вышэй г. Смаргонь, Мухаўца — вышэй г. п. Жабінка, Котры — вышэй г. Скідзель. Вельмі забруджаны (ІЗВ = 2,5—4) з'яўляюцца воды рэк: Бярэзіны — вышэй г. Бабруйск, Свіслачы — ніжэй Мінска, Прыпяці — ніжэй г. Пінск, Нёмана — ніжэй г. Масты, Мухаўца — каля г. Брэст, Узы — каля г. Гомель, Добасны ў нізоўях, Ясельды ў вярхоўях. Павышэнне воднасці малых рэк дасягаецца шляхам аховы іх вытокаў (крыніц), будаўніцтва вадасховішчаў, запруд, плацін для рэгулявання

сцеку. Аднак вялікая колькасць прамысловых сцекаў, знос з палеў угнасенняў, якія ўносяцца без належнага кантролю і ўліку, цяжкасці з абясшоджваннем вялікай колькасці сцекаў з буйных жывелагадоўчых комплексаў прыводзяць да значнага забруджвання прыродных водаў. На ПДУ, у зоне ўплыву катастрофы на Чарнобыльскай АЭС (1986 г.), рэкі ў значнай ступені забруджаны радыенуклідамі, каля Салігорска на якасць прыродных водаў адмоўны ўплыў аказваюць солі з адвалаў калійных камбінатаў.



Возера Абаб'е.

АБАБ'Е, возера ў Браслаўскім р-не.

Пл. 1,4 км².
Найбольшая глыбіня 2,9 м.
Даўжыня 3,27 км.
Найбольшая шырыня 0,87 км.
Даўжыня берагавой лініі 10,5 км.
Аб'ём вады 2,54 млн. м³.
Пл. вадазбору 32,8 км².

У бас. Друйкі, за 16 км на ПнУ ад г. Браслаў, каля в. Абаб'е. Берагавая лінія звілістая, утварае некалькі доўгіх вузкіх заліваў. Пойма балотыстая. Схілы катлавіны вышыней да 4 м, парослыя лесам і хмызняком, на 3 разараныя. Берагі нізкія. Дно плоскае, уздоўж берагоў пясчанае. Зарастае падводнай расліннасцю па ўсёй плошчы. Пратокамі злучана з азерамі Дубра, Вялікая Ельня, Дуброк, з возера выцякае р. Абабіца. **АБАБІЦА**, рака ў Браслаўскім р-не, левы прыток Друйкі (бас. Зах. Дзвіны). Даўжыня 4 км. Выцякае з воз. Абаб'е, вусце каля в. Веркаўшчына. Рэчышча на ўсім працягу каналізаванае.

АБАКРЫТЭЛІ, возера ў Браслаўскім р-не.

Пл. 0,16 км².
Даўжыня 0,52 км.
Найбольшая шырыня 0,4 км.
Пл. вадазбору 2,25 км².

У бас. р. Прорва, за 23 км на ПДЗ ад г. Браслаў, каля в. Вайнюнцы. Зарастае. Злучана ручаём з р. Прорва.

АБАЛЯНКА, рака ў Талачынскім і Сенненскім р-нах, левы прыток Лучосы (бас. Зах. Дзвіны).

Даўжыня 89 км.
Пл. вадазбору 809 км².
Сярэднегадавы расход вады ў вусці 5 м³/с.
Сярэдні нахіл воднай паверхні 0,9 ‰.

Пачынаецца на Пд ад в. Данілкава ў Талачынскім р-не на Аршанскім



Возера Абаб'е.

узвышшы, цячэ па Чашніцкай раўніне ў Сенненскім р-не, у ніжнім цячэнні — на мяжы з Віцебскім р-нам па Лучоскай нізіне. Асноўныя прытокі: Камянчанка (злева), Нерайшанка, Чудзінка (справа). Даліна трапецападобная, шырыня 0,6—0,8 км, у ніжнім цячэнні да 2 км. Пойма 2-баковая, шырыня 0,2—0,3 км, вышэй в. Дубаўцы каля 0,5 км. Рэчышча



Рака Абалянка каля вёскі Обаль у Сенненскім раёне.

звілістае, шырыня 5—10 м. Каля в. Утрылава Талачынскага р-на на радэ плаціна і Утрылаўская сажалка пл. 27 га.

АБАРОЦКІ КАНАЛ, меліярацыйны канал у Івацэвіцкім р-не, левы прыток Шчары (бас. Немана). Даўжыня 8,1 км. Пачынаецца ў забалочаным урочышчы Чырвонае, упадае ў Шчару за 3,5 км на ПдЗ ад в. Дабромысль.

АБВАДНЫ КАНАЛ, гл. Скідны канал.

АБЭДАЎКА, Дранеўка, меліярацыйны канал у Калінкавіцкім р-не, левы прыток канала Ненач (бас. Прыпяці). Даўжыня 30 км. Пл. вадазбору 130 км². Пачынаецца за 4 км на З ад в. Вязавіца, цячэ па нізіне Прыпяцкае Палессе. Упадае ў канал Ненач за 12 км ад вусця. Рэчышча каналізаванае.

АБІДА, возера ў Крупскім р-не.

Пл. 0,64 км².
Найбольшая глыбіня 17 м.
Даўжыня 1,5 км.
Найбольшая шырыня 0,7 км.
Пл. вадазбору 327 км².

У бас. р. Югна (выцякае з возера), за 30 км на Пн ад г. п. Крупкі, на Пн ад воз. Сялява. Схілы катла-

вны параслі хмызняком. Злучана прагокай з воз. Сялява.
АБОЛЕ, возера ў Браслаўскім р-не.

Пл. 4,67 км².
 Найбольшая глыбіня 9,2 м.
 Даўжыня 6,55 км.
 Найбольшая шырыня 1,43 км.
 Даўжыня берагавой лініі 17,6 км.
 Аб'ём вады 14,2 млн. м³.
 Пл. вадазбору 744 км².

У бас. р. Дрысвята (працякае праз возера), за 22 км на ПдЗ ад г. Браслаў, каля в. Дварышча. Падводная частка катлавіны возера мае 2 плёсы: паўночны невялікі мелкаводны і паўднёвы глыбокі. Схілы вышыней да 15 м. Берагі пясчаныя, на ПдУ забалочаныя, параслі хмызняком, 2 астравы агульнай пл. 1,6 га. Дно да глыбіні 1 м пясчанае, глыбей — ілістае. Расліннасць уздоўж берагоў утварае паласу шырыней 30—600 м.



Возера Аболе.

АБОЛЬКА, рака, гл. Вярэдаўка.
АБРАЎЦЫ, возера ў Сенненскім р-не.
 Пл. 0,1 км².
 Даўжыня 0,5 км.
 Найбольшая шырыня 0,32 км.

У бас. р. Бярозка, за 15 км на ПнУ ад г. Сянно, за 0,5 км на У ад в. Меліхава. Злучана прагокай з воз. Альшанка.

АБРАМАЎШЧЫНА, рака ў Шчучынскім і Мастоўскім р-нах, левы прыток Ельш (бас. Немана). Даўжыня 9 км. Пачынаецца на ПдЗ ад в. Новая Ражанка Шчучынскага р-на, упадае ў Ельню за 2 км на ПдУ ад в. Галынка. На працягу 4,5 каналізаваная (ад в. Мікелеўшчына да вусця). На рацэ каля в. Мікелеўшчына сажалка.

АБРОВА, вадасховішча ў Івацэвіцкім р-не.

Пл. 1,6 км².
 Найбольшая глыбіня 4,9 м.
 Даўжыня 1,82 км.
 Найбольшая шырыня 1,2 км.
 Аб'ём вады 7,1 млн. м³.
 Пл. вадазбору 268 км².

На меліярацыйным канале Галоўны (бас. Ясельды) за 16 км ад вусця, за 30 км на ПдУ ад г. Івацэвічы, каля в. Аброва. Створана ў 1985 для

арашэння зямель і рыбагадоўлі. Сярэдні шматгадовы сцёк 33,1 млн. м³.
АБРОЎСКІ КАНАЛ, Алеская канава, Галоўны канал, меліярацыйны канал у Івацэвіцкім р-не, правы прыток канала Гарчакоўка (бас. Прыпяці). Даўжыня 20,6 км. Пачынаецца за 3 км на ПдЗ ад в. Вялікая Гаць, вусце за 6,5 км на ПнУ ад в. Тышкавічы Іванаўскага р-на. Упадаюць каналы Аброўскі 1-ы (справа) і Страла (злева).

АБРУЧОЎКА, рака ў Віцебскім р-не, левы прыток р. Лучоса (бас. Зах. Дзвіны). Даўжыня 10,4 км. Пачынаецца каля в. Броўшчына, вусце за 2 км на ПнУ ад в. Замасточча. Сярэдняе і ніжняе цячэнне ў лясістай забалочанай мясцовасці.

АБСТЭРНА, возера ў Міёрскім р-не.

Пл. 9,89 км².
 Найбольшая глыбіня 12 м.
 Даўжыня 5,5 км.
 Найбольшая шырыня 2,6 км.
 Даўжыня берагавой лініі 18,8 км.
 Аб'ём вады 50 млн. м³.
 Пл. вадазбору 114 км².

У бас. р. Вята, за 14 км на З ад г. Міеры, каля в. Пераброддзе. На У да возера прымыкае гідралагічны заказнік Балота Мох. Уваходзіць у Абстэрнаўскую групу азёр. Схілы катлавіны возера вышыней да 10—15 м, зарослыя лесам, на У разараныя. Берагі пясчаныя. Дно складанай будовы да глыбіні 5—6 м пясчанае, глыбей выслана сапрапелем. Расліннасць (пераважна чарот, трынег) уздоўж берагоў утварае паласу шыр. 100—150 м. Злучана ручаём з воз. Укля, пратокамі з азерамі Важа і Набіста. У 1967 узровень возера штучна падняты на 1 м.

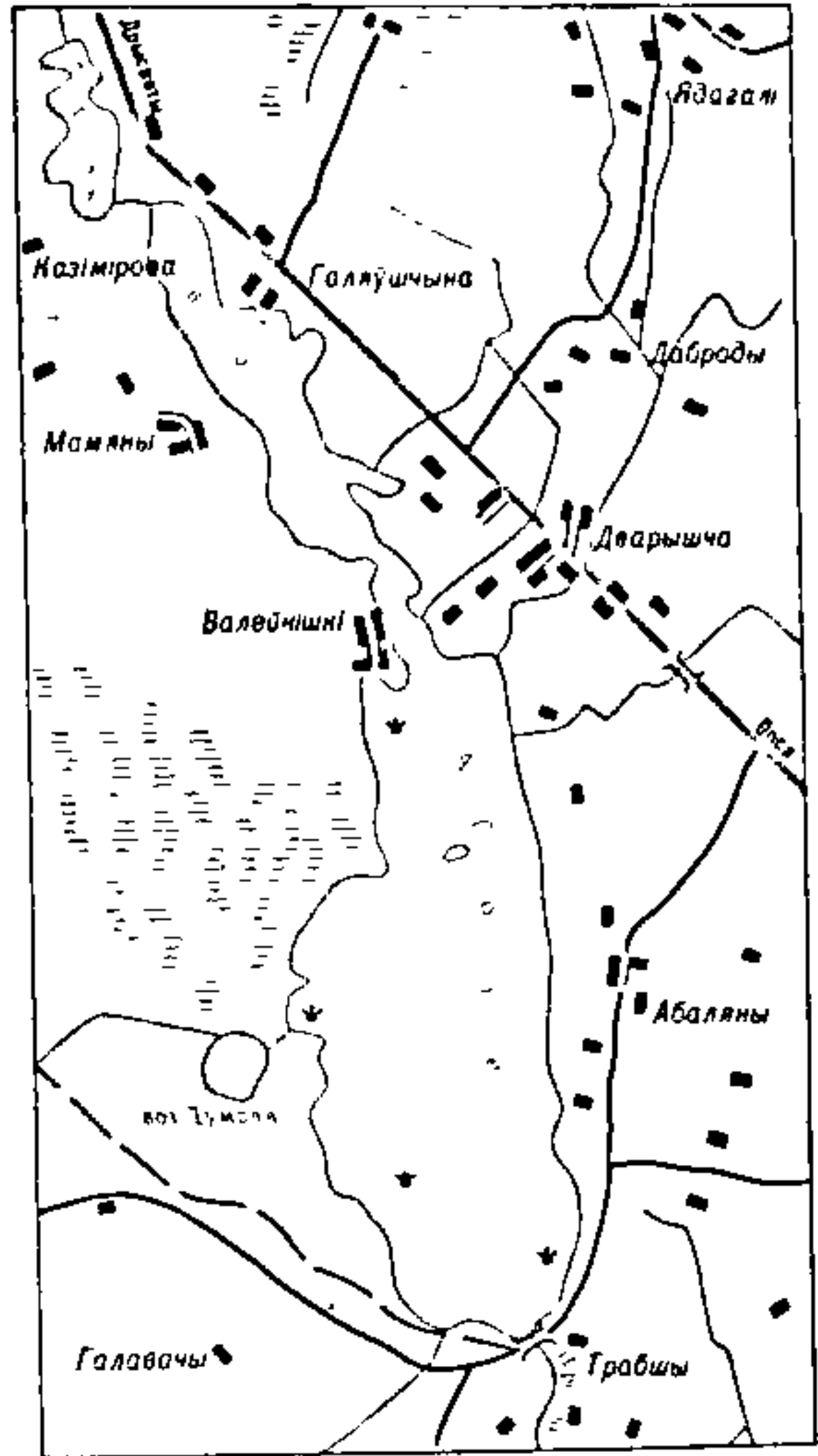
АБСТЭРНАЎСКАЯ ГРУПА АЗЁР, на мяжы Браслаўскага і Міёрскага р-наў, у бас. р. Вята. Уключае 13 азёр (агульная пл. 32 км², аб'ём вады 140 млн. м³), злучаных сістэмай мелкаводных забалочаных пратокаў. Найбольшыя з іх: Абстэрна, Укля, Набіста, Важа, Інава (гл. картасхему). Азёры дрэніруюцца р. Хараброўка, якая пачынаецца з воз. Набіста, цячэ праз воз. Шчоўна, выцякае з яго пад назвай Вята. Размешчана паміж адгор'ямі Браслаўскай марэннай грады і Полацкай азерна-ледавіковай нізінай. З У да азёр прымыкае гідралагічны заказнік Балота Мох. У 1960-х гадах, пасля будаўніцтва плаціны на Хараброўцы, узровень азёр павысіўся на 80—100 см, што спрыяла іх «амаладжэнню» і паляпшэнню фізіка-хімічнай якасці вады. Маюць рыбапрамысловае значэнне, выкарыстоўваюцца для адпачынку і турызму.

АБУХАЎСКАЕ, возера ў Віцебскім р-не.

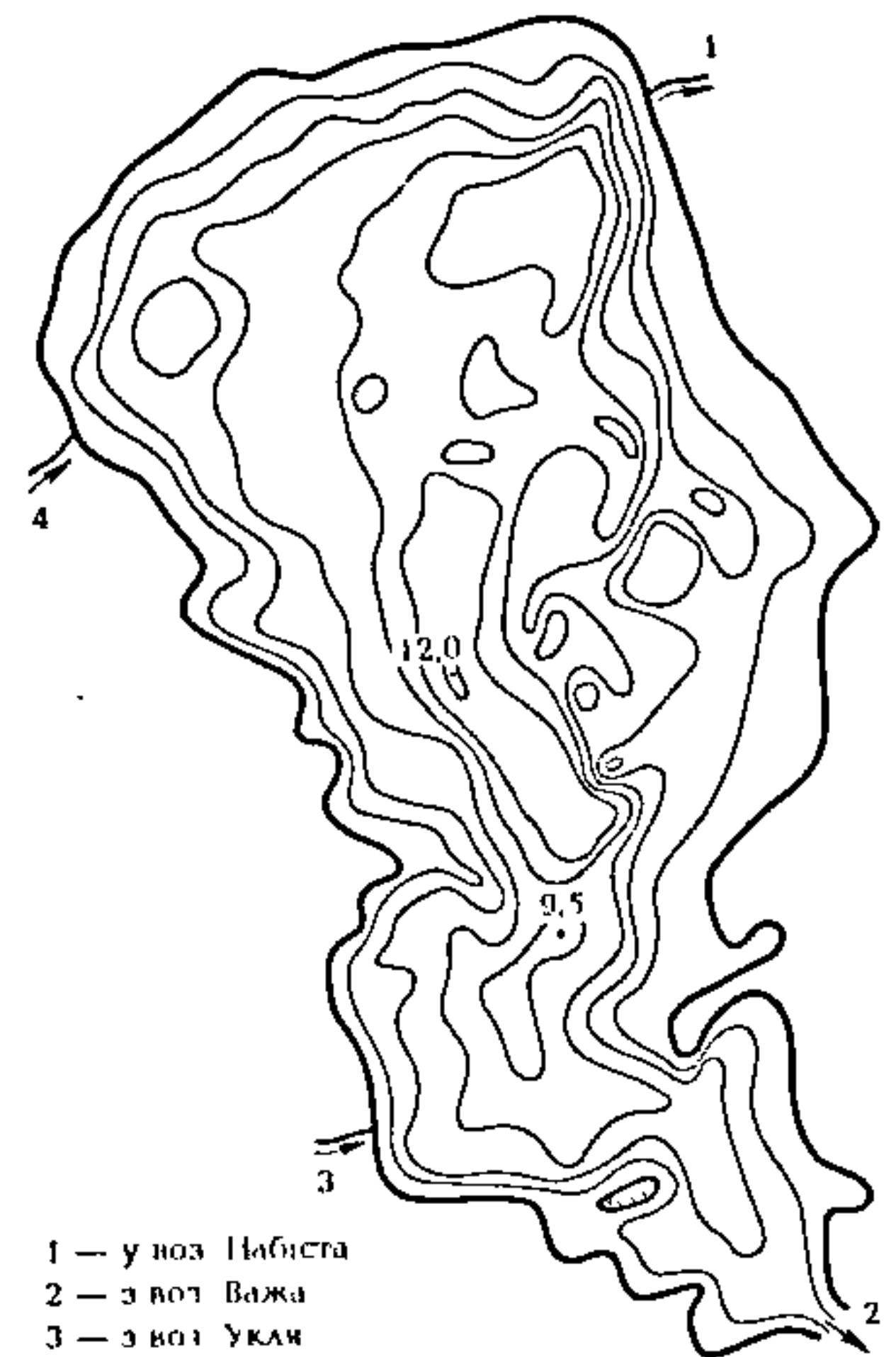
Пл. 0,1 км².
 Даўжыня 0,7 км.
 Найбольшая шырыня 0,2 км.
 Даўжыня берагавой лініі 1,55 км.

У бас. р. Віцьба, за 12 км на У ад Віцебска, за 0,2 км на Пн ад в. Астра-

не. Схілы катлавіны на Пн і Пд стромкія, вышыней 20—25 м, пад выганам; на З і У забалочаная пойма шырыней да 100 м. Выцякае ручай Горнаўка.



Возера Аболе.



- 1 — у воз. Набіста
- 2 — з воз. Важа
- 3 — з воз. Укля
- 4 — з возера без назвы

Возера Абстэрна.

АБУХАЎСКИ

АБУХАЎСКИ КАНАЛ, меліярацыйны канал у Глыбоцкім і Міерскім р-нах, правы прыток Ісцянки (бас. Зах. Дзвіны). Даўжыня 11,9 км. Пачынаецца за 1,4 км на У ад в. Ялоўцы Глыбоцкага р-на, вусце каля в. Дранькі Міерскага р-на.

АБЧУГА, Палянка, рака ў Талачынскім і Крупскім р-нах, правы прыток Бабра (бас. Дняпра). Даўжыня 14 км. Пл. вадазбору 64 км². Сярэдні нахіл воднай паверхні 1,1‰. Пачынаецца каля в. Ліцвякі Талачынскага р-на, вусце каля в. Абчуга Крупскага р-на. У верхнім цячэнні каналізаваная.

АВУТА, рака ў Глыбоцкім і Міерскім р-нах, правы прыток Дзвіны (бас. Зах. Дзвіны).

Даўжыня 47 км.

Пл. вадазбору 461 км².

Сярэднегадавы расход вады ў вусці 3,6 м³/с.

Сярэдні нахіл воднай паверхні 1,5‰.

Выцякае з воз. Падавута на ўскраіне Свянцянскіх град, далей цячэ па Полацкай нізіне. Асноўныя прытокі: Нехрысьць і Ісцянка (справа), Улінец (злева). Упадае ў Дзвіну за 3 км на ПдЗ ад г. Дзвіна. Даліна трапецападобная, шырыня 150—250 м. Пойма высокая, шырыня 100—150 м. Рэчышча слабазвістае, шырыня 4—6 м у вярхоўі, 8—10 м у ніжнім цячэнні.

Каля в. Ялоўцы на рацэ плаціна і сажалка пл. 18,3 га.

АГАРАДЖАЛЬНЫ КАНАЛ, меліярацыйны канал у Лунінецкім р-не, правы прыток Манасееўскага канала (бас. Прыпяці). Даўжыня 13 км. Пачынаецца за 5 км на ПнЗ ад в. Чырвоная Воля, вусце за 9 км на ПнУ ад в. Барсукова.

АГАРАДЖАЛЬНЫ КАНАЛ, Няхаўскі канал, меліярацыйны канал у Івацэвіцкім р-не, левы прыток Галоўнага канала (бас. Прыпяці). Даўжыня 10 км. Пачынаецца за 2,5 км на ПдЗ ад в. Няхава, вусце за 0,5 км вышэй моста на дарозе, за 7 км на З ад в. Корачын.

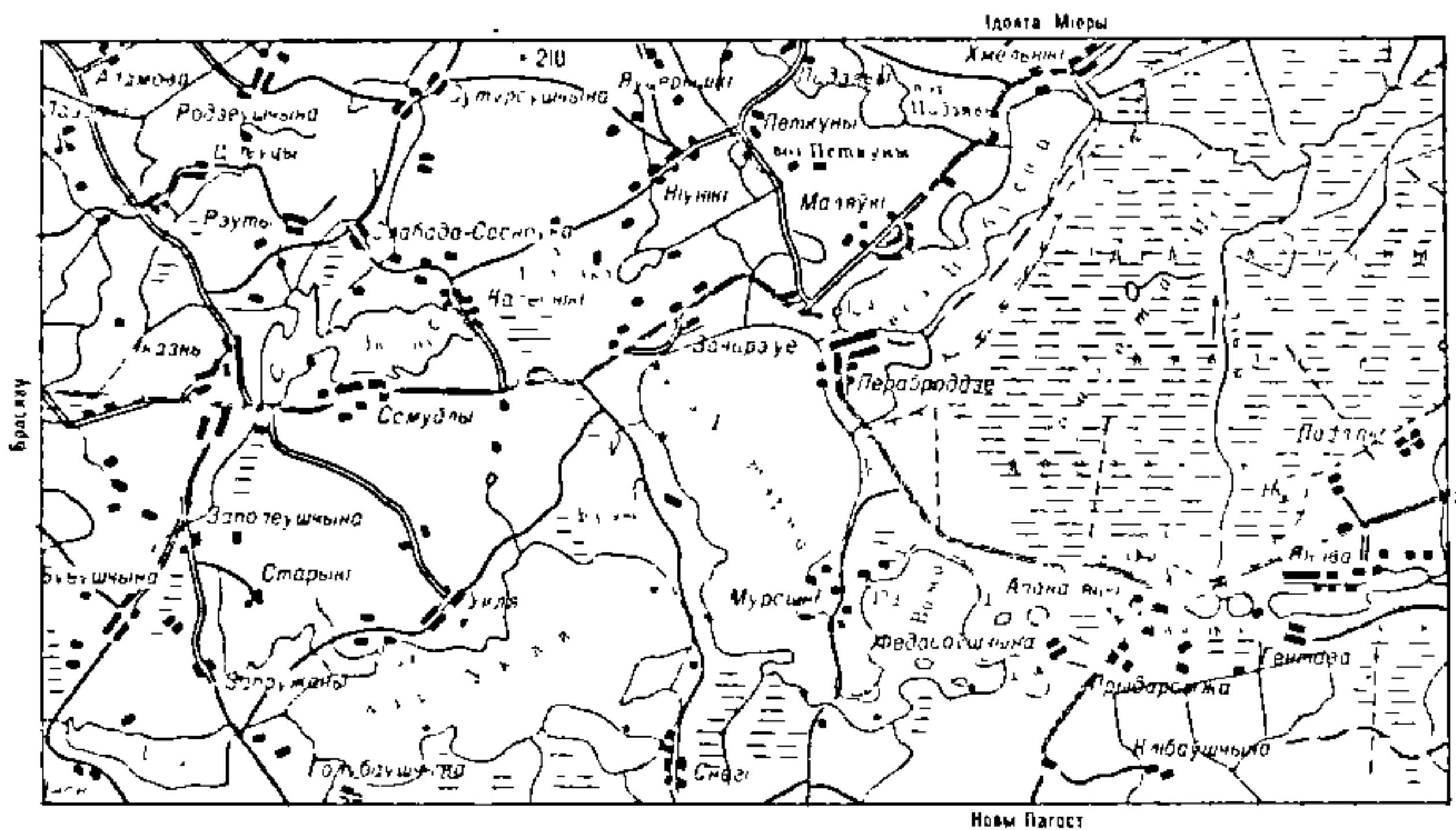
АГАРАДЖАЛЬНЫ КАНАЛ, меліярацыйны канал у Пінскім р-не, правы прыток р. Бобрык 1-ы (бас. Прыпяці). Даўжыня 8,1 км. Пачынаецца за 6 км на Пн, упадае ў Бобрык за 5 км на ПнУ ад в. Ліпнікі.

АГАРАДЖАЛЬНЫ КАНАЛ, меліярацыйны канал у Лунінецкім р-не, правы прыток р. Цна (бас. Прыпяці). Даўжыня 7,5 км. Пачынаецца з канала Ракітна за 1,5 км на ПнЗ ад в. Наваселкі, вусце каля в. Велута.

АГАРОДНІЦКІ РУЧАЙ, у Гродзенскім р-не, правы прыток Котры (бас. Немана). Даўжыня 7 км. Пачынаецца каля в. Абухава, упадае ў Котру каля в. Агароднікі.

АГЕЙХА, Капаткевіцкі канал, меліярацыйны канал у Петрыкаўскім р-не, правы прыток р. Пціч (бас. Прыпяці). Даўжыня 6,5 км. Пачынаецца за 5 км на З, вусце за 2 км на Пд ад г. п. Капаткевічы. Прыток — Аўрамаўскі канал (справа).

АГІНСКІ КАНАЛ, у Пінскім і Івацэ-



Абстэрнаўская група азёр.

вцікім р-нах, частка былога Дняпроўска-Неманскага шляху. Праз Шчару і Ясельду злучае басейны рэк Немана і Прыпяці. Даўжыня (разам з Выганашчанскім возерам) 54 км. Будаваўся ў 1767—83 па ініцыятыве магната М. К. Агінскага для перавозу грузаў, пераважна лесу. Да 1941 суднаходны, потым абмялеў. Складаецца з 2-х частак, якія пачынаюцца з воз. Выганашчанскае: 1-я (даўжыня 3,5 км) упадае ў Шчару за 3,5 км на Пн ад воз. Выганашчанскае, 2-я (даўжыня 46 км) — у Ясельду за 1 км на ПнУ ад в. Мерчыцы Пінскага р-на. Прымае сцек з Краелевіцкага (справа), Целяханскага і Хварашчанскага (злева) каналаў і густой сеткі асушальных канаў.

АГНІШ, Агнеж, рака ў Гарадоцкім р-не (бас. Зах. Дзвіны).

Даўжыня 13 км.
Пл. вадазбору 48 км².
Сярэдні нахіл воднай паверхні 2,6 ‰.

Выцякае з воз. Заляшно, цячэ па Лучоскай нізіне. Упадае ў воз. Езярышча з ПДУ. Рэчышча каналізаванае ад вытоку да в. Горкі (4,6 км) і ў ніжнім цячэнні (ад вусця на 4,1 км уверх).

АГУРНЕЎКА, рака ў Глыбоцкім р-не, левы прыток р. Свіліца (бас. Зах. Дзвіны). Даўжыня 7,4 км. Пачынаецца за 1,5 км на ПнЗ ад в. Шарагі Падсвільскага пассавета, вусце за 2,5 км на ПнУ ад в. Стрынадкі таго пассавета.

АДАМЕНКА, рака ў Быхаўскім р-не, правы прыток Дняпра.

Даўжыня 13 км.
Пл. вадазбору 65 км².
Сярэдні нахіл воднай паверхні 1 ‰.

Пачынаецца за 1,3 км на ПнУ ад в. Чарналессе, вусце каля в. Новы Быхаў. Каналізавана амаль на ўсім працягу, акрамя невялікіх участкаў у нізоўі.

АДВОДЫ, возера ў Полацкім р-не.

Пл. 0,3 км².
Даўжыня 0,8 км.
Найбольшая шырыня 0,4 км.
Пл. вадазбору 31,8 км².

У бас. р. Крашанка, за 24 км на ПДЗ ад Полацка, за 0,7 км на ПнЗ ад в. Старынкі, сярод лесу. Злучана ручаем з воз. Зыкаўскае, на Пд выцякае ручай у р. Крашанка.

АДВОРАНСКАЕ ВОЗЕРА, ва Ушацкім р-не.

Пл. 0,25 км².
Найбольшая глыбіня 7,7 м.
Даўжыня 0,88 км.
Найбольшая шырыня 0,43 км.
Даўжыня берагавой лініі 2,1 км.
Аб'ём вады 0,96 млн. м³.
Пл. вадазбору 2,3 км².

У бас. р. Тураўлянка, за 26 км на ПнУ ад г. п. Ушачы, за 200 м ад в. Адворня. Схілы катлавіны возера вышыней 3—5 м, на ПДЗ да 8 м. Берагі сплавінныя. Дно выслана сапрапелем. Зарастае падводнай расліннасцю да



Рака Адроў каля вёскі Забалацце ў Аршанскім раёне.

глыбіні 1,5—2 м, шырыня паласы — да 35 м. Выцякае ручай у воз. Янова.

АДРОЎ, рака ў Аршанскім, Сенненскім і Талачынскім р-нах, правы прыток Дняпра.

Даўжыня 75 км.
Пл. вадазбору 676 км².
Сярэднегадавы расход вады ў вусці 4,4 м³/с.
Сярэдні нахіл воднай паверхні 0,9 ‰.

Пачынаецца меліярацыйнай канавай каля в. Дубніцы Аршанскага р-на, вусце на паўдневай ускраіне г. Оршы. Асноўныя прытокі: Камяніца, Дзярноўка, Сакалянка, Барань (усе справа). Цячэ па Аршанскім узвышшы. Даліна выразная, да в. Пагост трапецападобная, ніжэй карытападобная, шырыней 0,6—0,8 км. Пойма пераважна двухбаковая, шырыней 0,1—0,3 км. Рэчышча ў вярхоўі на 12,5 км да в. Пількавічы Сенненскага р-на каналізаванае, далей звільстае, шырыня ракі ў межань 15—20 м. Берагі ў вярхоўі нізкія, у сярэднім і ніжнім цячэнні стромкія і абрывістыя, вышыней 5—7 м, месцамі да 20 м. На рацэ каля в. Дубніцы плаціна і сажалка (пл. 1 га), у пойме каля в. Барань Аршанскага р-на наліўная сажалка (пл. 2 га), на берагах у ніжнім цячэнні — г. Барань.

АДРЫЖЫНСКІ КАНАЛ, меліярацыйны канал у Іванаўскім р-не (бас. Прыпяці). Даўжыня 10 км. Пачынаецца за 3 км на З ад в. Вуўнева. Упадае ў Пясчанае возера з ПДУ, за 1,5 км ад в. Адрыжын.

АЖЭХАВА, возера ў Браслаўскім р-не.

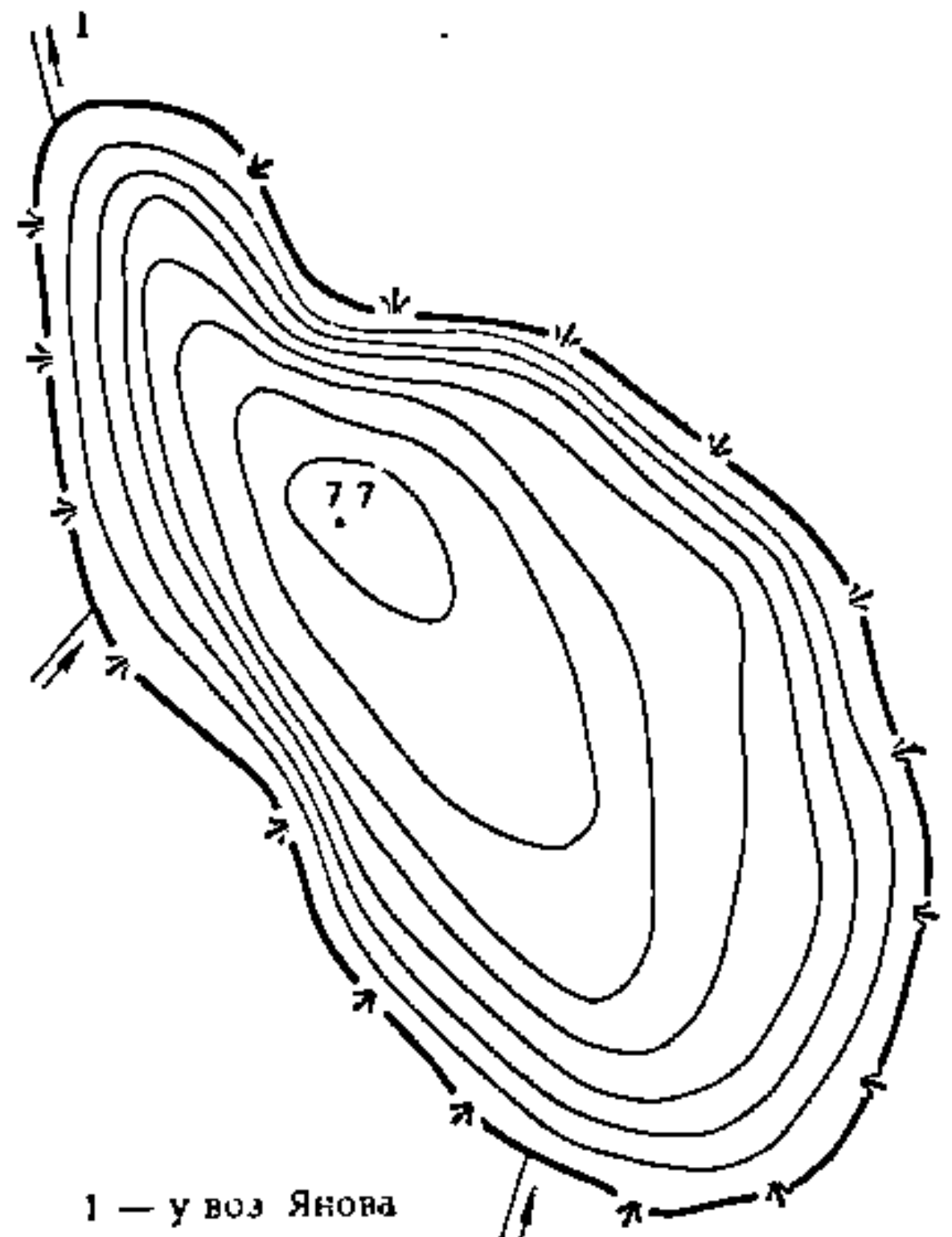
Пл. 0,64 км².
Найбольшая глыбіня 3,3 м.
Даўжыня 1,53 км.
Найбольшая шырыня 0,71 км.
Даўжыня берагавой лініі 4,4 км.
Аб'ём вады 1,12 млн. м³.
Пл. вадазбору 19,4 км².

У бас. р. Друйка, за 10 км на ПнЗ ад г. Браслаў, каля в. Крукі. Схілы катлавіны вышыней 7—12 м, на Пн 2—3 м. Берагі параслі хмызняком, на З забалочаныя, на Пн зліваюцца са схіламі. Дно плоскае, сапрапелістае, каля берагоў пясчанае і пясчана-

галечнае. Зарастае. Выцякае ручай у воз. Саванар.

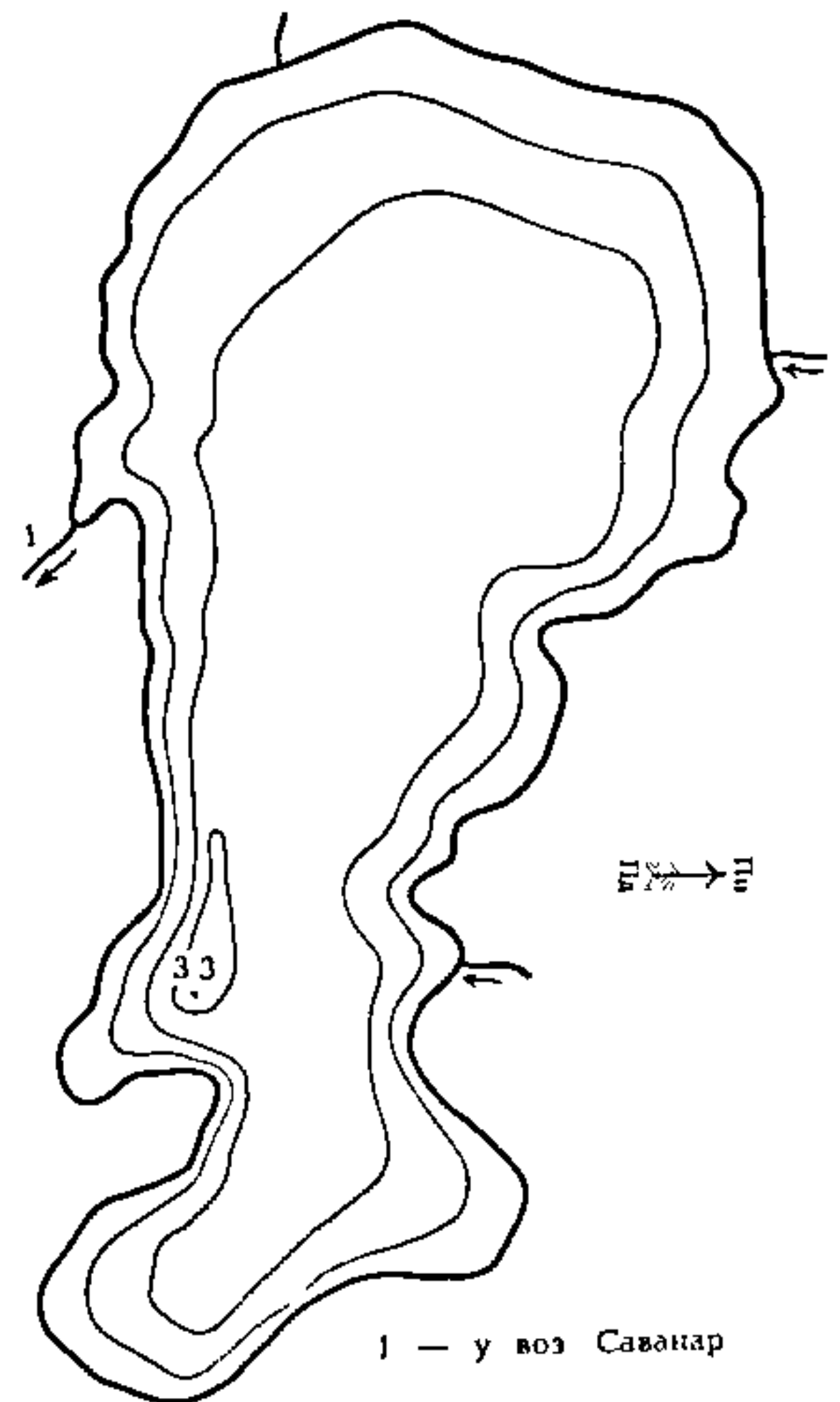
АЗАРАНСКАЕ ВОЗЕРА, Азаранкаўскае возера, на мяжы Лельскага і Ушацкага р-наў.

Пл. 0,35 км².
Найбольшая глыбіня 1,9 м.
Даўжыня 0,9 км.
Найбольшая шырыня 0,59 км.
Даўжыня берагавой лініі 2,35 км.



1 — у воз Янова

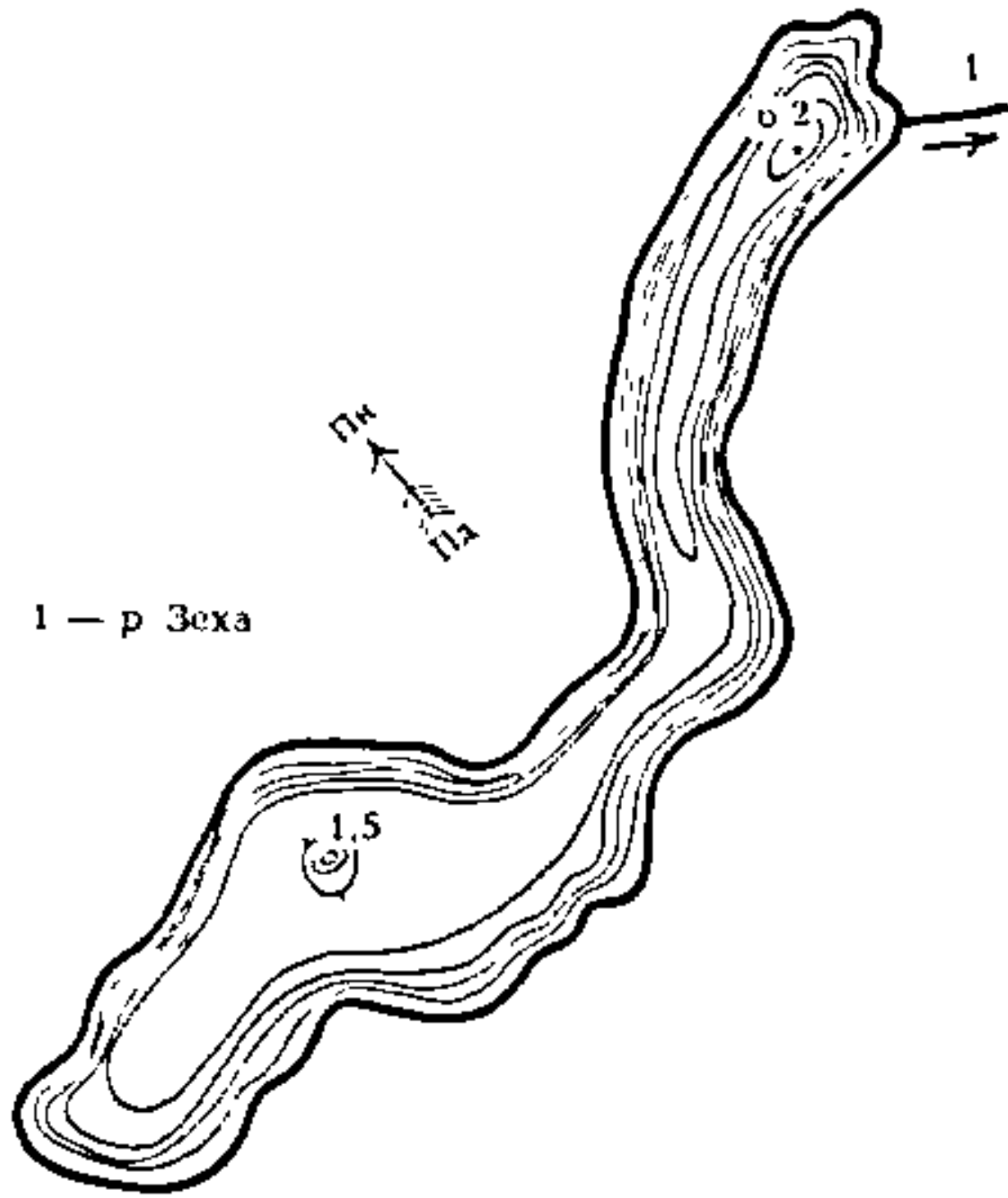
Адворанскае возера.



1 — у воз Саванар

Возера Ажэхава.

АЗАРОНАВА



1 — р. Зеха

Возера Азерцы.

Аб'ём вады 0,4 млн. м³.
Пл. вадазбору 5,6 км².

У бас. р. Ула, за 15 км на Пн ад г. Лепель, каля в. Азаранкі Ушацкага р-на. Схілы катлавіны вышыней 3—5 м, параслі хмызняком. Берагі забалочаныя, тарфяністыя. Дно выслана сапрапелем. Сцек па ручаю ў р. Варонца.

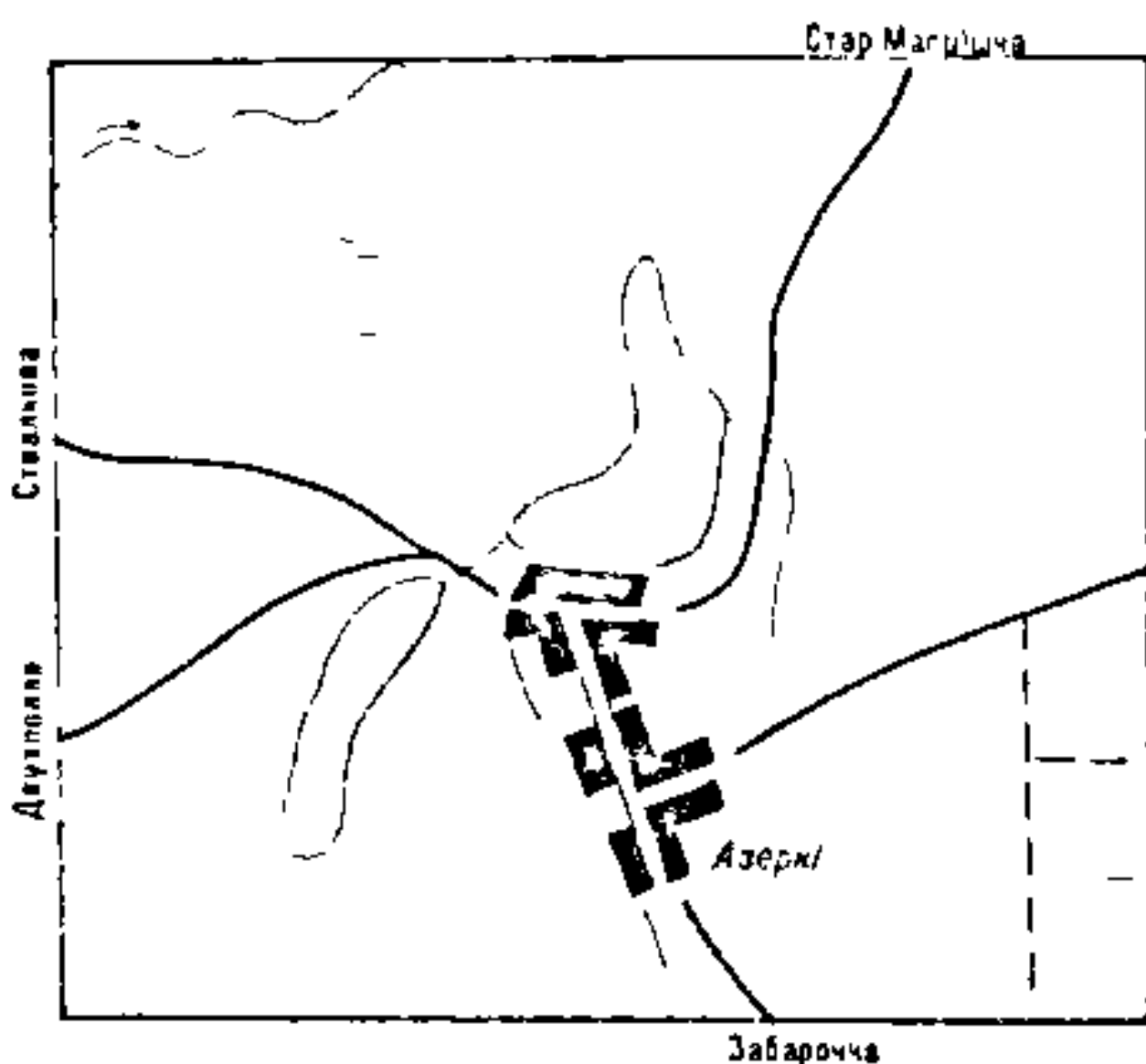
АЗАРОНАВА, возера ў Гарадоцкім р-не.

Пл. 0,02 км².
Даўжыня 0,4 км.
Найбольшая шырыня 0,15 км.
Даўжыня берагавой лініі 0,92 км.

У бас. р. Аўсянка, за 22 км на ПнУ ад г. Гарадок, за 5 км на У ад в. Смалоўка. Вакол возера забалочаны хмызняк.

АЗЁРЦЫ, возера ў Лепельскім р-не.

Пл. 0,19 км².
Найбольшая глыбіня 6,2 м.
Даўжыня 1,3 км.
Найбольшая шырыня 0,3 км.
Пл. вадазбору 57,7 км².



Возера Азярок.

У бас. р. Эса, за 11 км на ПнЗ ад г. Лепель, каля в. Забалацце. Схілы катлавіны вышыней 10—20 м, на У і З не выражаны, параслі хмызняком. Слаба зарастае. Праз возера працякае р. Зеха.

АЗЁРКІ, возера ў Пастаўскім р-не.

Пл. 0,08 км².
Даўжыня 0,37 км.
Найбольшая шырыня 0,3 км.
Даўжыня берагавой лініі 1,5 км.

У бас. р. Мядзелка, за 3 км на Пн ад г. Паставы, за 2 км на ПнУ ад в. Заброддзе, у лясным масіве Пастаўская Дача. Схілы катлавіны вышыней да 2 м, на Пд і У пад сельгасугоддзямі, астатнія пад лесам.

АЗЁРНЫ КАНАЛ, меліярацыйны канал у Петрыкаўскім р-не, правы прыток р. Бобрык 2-і (бас. Прыпяці). Даўжыня 8,5 км. Пачынаецца з р. Бобрык 2-і за 3,5 км на З ад в. Вялікія Сялюцчы, вусце за 5 км на ПнЗ ад чыг. ст. Капцэвічы.

АЗЁРНЫ КАНАЛ, меліярацыйны канал у Любанскім р-не, правы прыток Каладнінскага канала (бас. Прыпяці). Даўжыня 7,8 км. Пачынаецца за 2 км на Пн ад в. Крукава, вусце за 2,5 км на ПнЗ ад в. Обчын.

АЗЁРНЫ КАНАЛ, меліярацыйны канал у Жыткавіцкім р-не, левы прыток р. Бобрык 2-і (бас. Прыпяці). Даўжыня 7,2 км. Выцякае з воз. Чырвонае, вусце за 5 км на ПдУ ад в. Замошша.

АЗЁРНЫ КАНАЛ, меліярацыйны канал у Любанскім р-не, правы прыток Чабускага канала (бас. Прыпяці). Даўжыня 6 км. Пачынаецца за 2 км на З ад в. Пласток, вусце за 3 км на ПдЗ ад в. Наўгальнае.

АЗЁРЫ, ручай у Бабруйскім р-не, левы прыток р. Вір (бас. Дняпра).

Даўжыня 11,9 км.
Пл. вадазбору 40 км².
Сярэдні нахіл воднай паверхні 2 ‰.

Пачынаецца за 3 км на Пн ад в. Панкратавічы, вусце за 1,5 км на ПнУ ад в. Стасеўка. Рэчышча каналізаванае ад вытоку да месца за 1 км на ПнЗ ад в. Малева (5,9 км).

АЗЛОМСКІ КАНАЛ, гл. Цахмінскі канал.

АЗЯРАЙЦЫ, возера ў Браслаўскім р-не.

Пл. 0,15 км².
Даўжыня 0,6 км.
Найбольшая шырыня 0,28 км.
Даўжыня берагавой лініі 1,55 км.

У бас. р. Дзісна, за 25 км на Пд ад в. Браслаў, за 4 км на Пд ад в. Мілашкі, сярод лесу. Выцякае ручай і меліярацыйны канал у р. Янка.

АЗЯРАЊСКАЕ ВОЗЕРА, у Мастоўскім р-не.

Пл. 0,49 км².
Найбольшая глыбіня 3,8 м.
Даўжыня 1 км.
Найбольшая шырыня 0,55 км.
Пл. вадазбору 25 км².

У бас. р. Сіпа (працякае праз возера), за 28 км на ПдУ ад г. Масты, каля в. Малыя Азеркі. Вакол возера забалочаная пойма. Уздоўж берагоў зарастае.

АЗЯРКІ, возера, гл. Азярок.

АЗЯРКО, возера ў Лепельскім р-не.

Пл. 0,26 км².
Даўжыня 0,95 км.
Найбольшая шырыня 0,45 км.
Пл. вадазбору 3 км².

У бас. р. Ула, за 12 км на ПнУ ад г. Лепель, каля в. Вял. Жэжліна. Схілы катлавіны вышыней да 10 м, разараныя. Зарастае слаба.

АЗЯРКО, возера на мяжы Полацкага і Ушацкага р-наў.

Пл. 0,03 км².
Даўжыня 0,25 км.
Найбольшая шырыня 0,13 км.
Даўжыня берагавой лініі 0,67 км.

У бас. р. Ушача, за 11 км на ПнУ ад г. п. Ушачы, за 23 км на ПдЗ ад г. Полацка, за 1 км на У ад в. Старынкi (Полацкі р-н), сярод забалочанага хмызняку.

АЗЯРКО, возера ў Глыбоцкім р-не.

Пл. 0,01 км².
Даўжыня 0,15 км.
Найбольшая шырыня 0,10 км.
Даўжыня берагавой лініі 0,35 км.

У бас. р. Шоша, за 35 км на У ад г. Глыбокае, за 0,3 км на ПдЗ ад в. Храмы, за 0,1 км на Пд ад воз. Івесь. Схілы катлавіны на 3 вышыней да 3 м (на У да 5—7 м), разараныя. На Пн і Пд забалочаная пойма шырыней 50 м. Злучана ручаямі з азерамі Івесь і Белае.

АЗЯРОДКА, рака ў Мядзельскім р-не, левы прыток р. Добрая (бас. Віліі). Даўжыня 5 км. Пачынаецца каля в. Выгалавічы, упадае ў р. Добрая за 1 км на ПнУ ад в. Азяроды. На працягу 4 км каналізаваная (1 км на ПнЗ ад в. Выгалавічы да вусця).

АЗЯРОК, Азяркі, возера ў Гарадоцкім р-не.

Пл. 0,28 км².
Найбольшая глыбіня 8 м.
Даўжыня 1,5 км.
Найбольшая шырыня 0,32 км.
Даўжыня берагавой лініі 3,4 км.
Аб'ём вады 0,84 км³.
Пл. вадазбору 4,1 км².

У бас. р. Аўсянка, за 40 км на ПнУ ад г. Гарадок, за 5 км на У ад воз. Цеста. Схілы катлавіны невыразныя, на Пд і ПдУ вышыней 8—10 м, парослыя хмызняком, у верхняй частцы разараныя. Берагі пясчаныя і затарфаваныя. Дно плоскае, пясчанае, глыбей 2—2,5 м ілістае. Сцек у р. Аўсянка. Расліннасць уздоўж берагоў утварае паласу шырыней 2—8 м. У возеры расце рэлікт даледавіковай флоры — вадзяны арэх пływучы — ахоўны від у флоры Беларусі (месца яго росту аб'яўлена помнікам прыроды).

АЗЯРЦЫНСКІ КАНАЛ, меліярацыйны канал у Докшыцкім р-не, у ва-

дазборы р. Поня (бас. Дняпра). Даўжыня 8 км Пачынаецца з левага берага р. Поні каля моста на дарозе г. Докшыцы — г. п. Бягомль, упадае ў Камайскі канал за 1 км на ПнУ ад в. Нававольберавічы.

АЗЯРЫШЧАНСКАЯ, рака ў Веткаўскім р-не, правы прыток р. Беседзь (бас. Дняпра). Даўжыня 7,3 км. Пачынаецца за 4 км на ПнЗ ад в. Казацкія Балсуны, у гэтай жа весцы ўпадае ў Беседзь. Рэчышча на ўсім працягу каналізаванае.

АКАЛЦЕЦКІ КАНАЛ, у Мядзельскім р-не, левы прыток р. Вузлянкі (бас. Вілі). Даўжыня 6 км. Пачынаецца за 0,8 км на ПДУ ад в. Канчані, упадае ў Вузлянку за 4,5 км на З ад в. Новыя Габы. Прымае сцёк з меліярацыйных сістэм.

АКЕНЦА, возера ў Полацкім р-не.

Пл. 0,07 км².
Даўжыня 0,4 км.
Найбольшая шырыня 0,2 км.
Даўжыня берагавой лініі 1,05 км.

У бас. Зах. Дзвіны, за 6 км на Пн ад Полацка, за 1,5 км на У ад в. Гамзелева, у лясным урочышчы Зялены Востраў. Вакол возера забалочаны хмызняк. Выцякае ручай у Зах. Дзвіну.

АКІМАЎСКІ КАНАЛ, меліярацыйны канал у Івацэвіцкім і Пінскім р-нах, левы прыток р. Вісліца (бас. Прыпяц). Даўжыня 14 км. Пачынаецца за 0,5 км на ПнУ ад в. Краі Івацэвіцкага р-на, вусце за 1,1 км на Пн ад в. Забрадцы Пінскага р-на.

АКМЯНІЦА, Акмяніца, рака ў Браслаўскім р-не (бас. Зах. Дзвіны).

Даўжыня 12 км.
Пл. вадазбору 38 км².
Сярэдні нахіл воднай паверхні 0,5 ‰.

Выцякае з возера без назвы на тэрыторыі Латвіі. Упадае ў воз. Струста з ПнЗ. Рэчышча ад вусця ўверх на 2,9 км каналізаванае.

АКНІСТАЕ, возера ў Міёрскім р-не.

Пл. 0,01 км².
Даўжыня 0,17 км.
Найбольшая шырыня 0,13 км.
Даўжыня берагавой лініі 0,4 км.

У бас. р. Волта (левы прыток Зах. Дзвіны), за 15 км на ПДУ ад г. Міёры, на Пд ад воз. Белае, на балоце Мох у межах гідралагічнага заказніка Ельня. Берагі забалочаныя, тарфяністыя. На Пн злучана ручаем з воз. Жучына.

АКНО, возера ў Полацкім р-не.

Пл. 0,02 км².
Даўжыня 0,15 км.
Найбольшая шырыня 0,1 км.
Даўжыня берагавой лініі 0,32 км.

У бас. р. Званца (левы прыток р. Дрыса), за 23 км на ПнЗ ад Полацка, за 0,2 км на У ад в. Балдышы. Схілы катлавіны вышыней да 3 м, на ПнУ 5—7 м, парослыя лесам. Выцякае ручай у р. Званца.

АКОЎКА, рака, гл. Іванаўка.

АКСЕНАВА, возера ў Расонскім р-не.

Пл. 0,09 км².
Даўжыня 0,55 км.
Найбольшая шырыня 0,22 км.
Даўжыня берагавой лініі 1,2 км.

У бас. р. Нішча (левы прыток Дрысы), за 18 км на ПнЗ ад г. п. Расоны, за 4 км на З ад в. Сасновы Бор, сярод лесу.

АКУНІЦА, возера ў Полацкім р-не.

Пл. 0,04 км².
Даўжыня 0,25 км.
Найбольшая шырыня 0,17 км.
Даўжыня берагавой лініі 0,75 км.

У бас. р. Палата (правы прыток Зах. Дзвіны), за 46 км на ПнУ ад г. Полацк, за 1,5 км на ПнЗ ад в. Булыгі, сярод лесу. Схілы катлавіны вышыней 2—3 м.

АКУНЁВА, возера ў Глыбоцкім р-не.

Пл. 0,49 км².
Найбольшая глыбіня 11,8 м.
Даўжыня 0,97 км.
Найбольшая шырыня 0,6 км.
Даўжыня берагавой лініі 2,7 км.
Аб'ём вады 1,69 млн. м³.
Пл. вадазбору 1,4 км².

У бас. р. Мнюта, за 12 км на ПнУ ад г. Глыбокае, за 300 м ад в. Валодзькава. Схілы катлавіны вышыней да 4 м, на ПДУ да 10—11 м. Берагі нізкія, пясчаныя і галечныя, на Пн і ПнУ тарфяністыя. Дно пясчанае, глыбей 2 м ілістае. Расліннасцю занята амаль палова плошчы возера. Злучана меліярацыйным каналам з воз. Пліса. На заходніх і паўночна-заходніх схілах есць крыніцы.

АКУНЁВА, возера ў Полацкім р-не.

Пл. 0,09 км².
Даўжыня 0,58 км.
Найбольшая шырыня 0,2 км.
Даўжыня берагавой лініі 1,48 км.

У бас. р. Ушача, за 14 км на ПдЗ ад Полацка, за 2 км на Пд ад в. Гарчакі, сярод лесу. Схілы катлавіны вышыней 3 м. Берагі нізкія, на Пд ад возера забалочаны лес.

АКУНЁВА, возера ў Глыбоцкім р-не на мяжы з Полацкім.

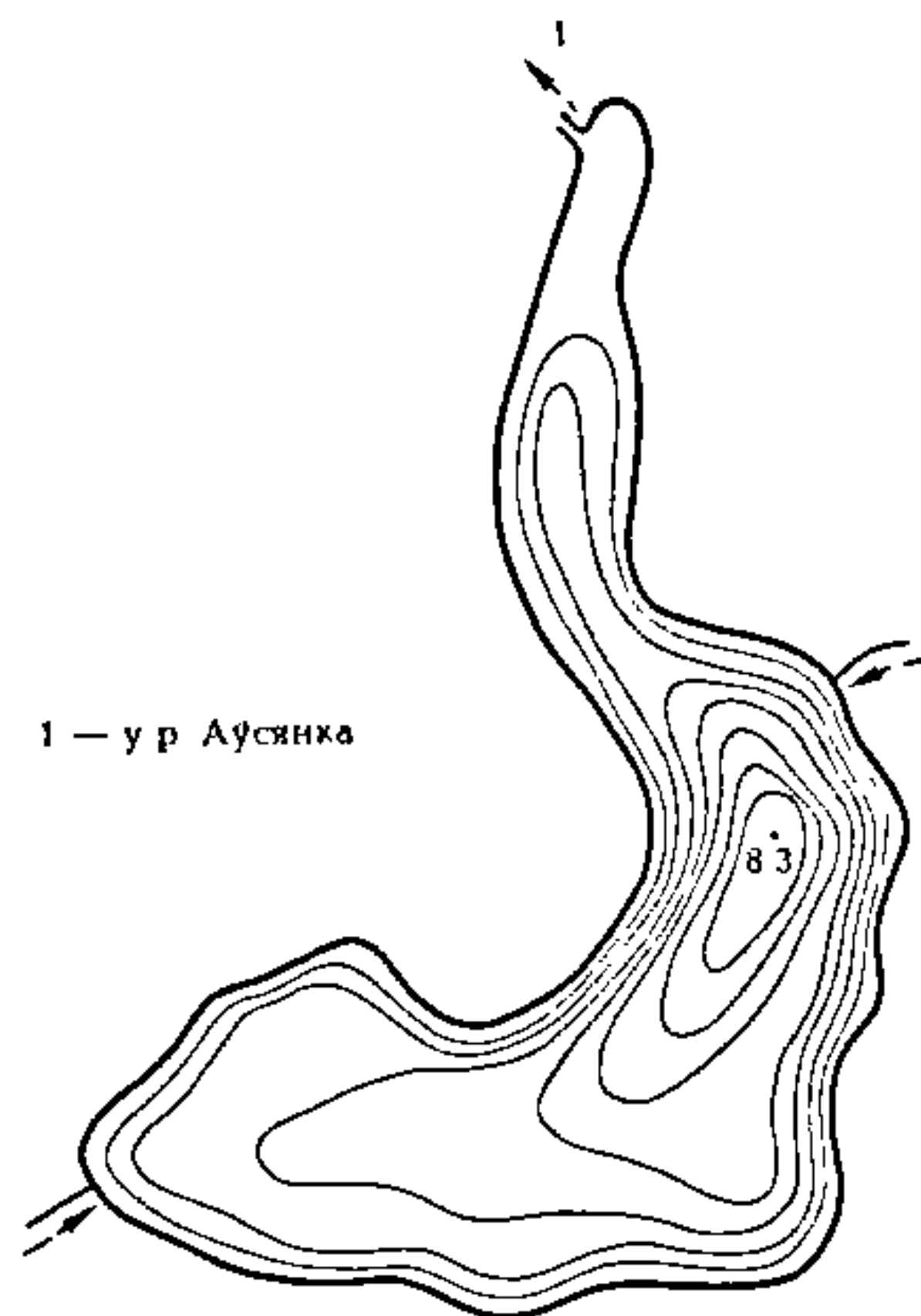
Пл. 0,07 км².
Даўжыня 0,32 км.
Найбольшая шырыня 0,32 км.
Даўжыня берагавой лініі 1,05 км.

У бас. р. Нача, за 38 км на ПнУ ад г. Глыбокае, за 1 км на Пн ад в. Асінаўка, за 0,2 км на З ад воз. Каравайна. Схілы катлавіны вышыней да 2 м, парослыя забалочаным хмызняком, на ПДУ пад лесам. На У і Пд забалочаная пойма шырыней 50 м. Упадае ручай з возера без назвы, выцякае ручай у воз. Каравайна.

АКУНЁВА, возера ў Лепельскім р-не.

Пл. 0,03 км².
Даўжыня 0,42 км.
Найбольшая шырыня 80 м.
Даўжыня берагавой лініі 0,85 км.

У бас. р. Эса, за 12 км на ПдЗ ад Лепеля, за 1 км на З ад в. Рудня, сярод лесу. Уздоўж паўднёва-ўсходняга берага озавае града вышыней да 12 м.



Возера Азярок.

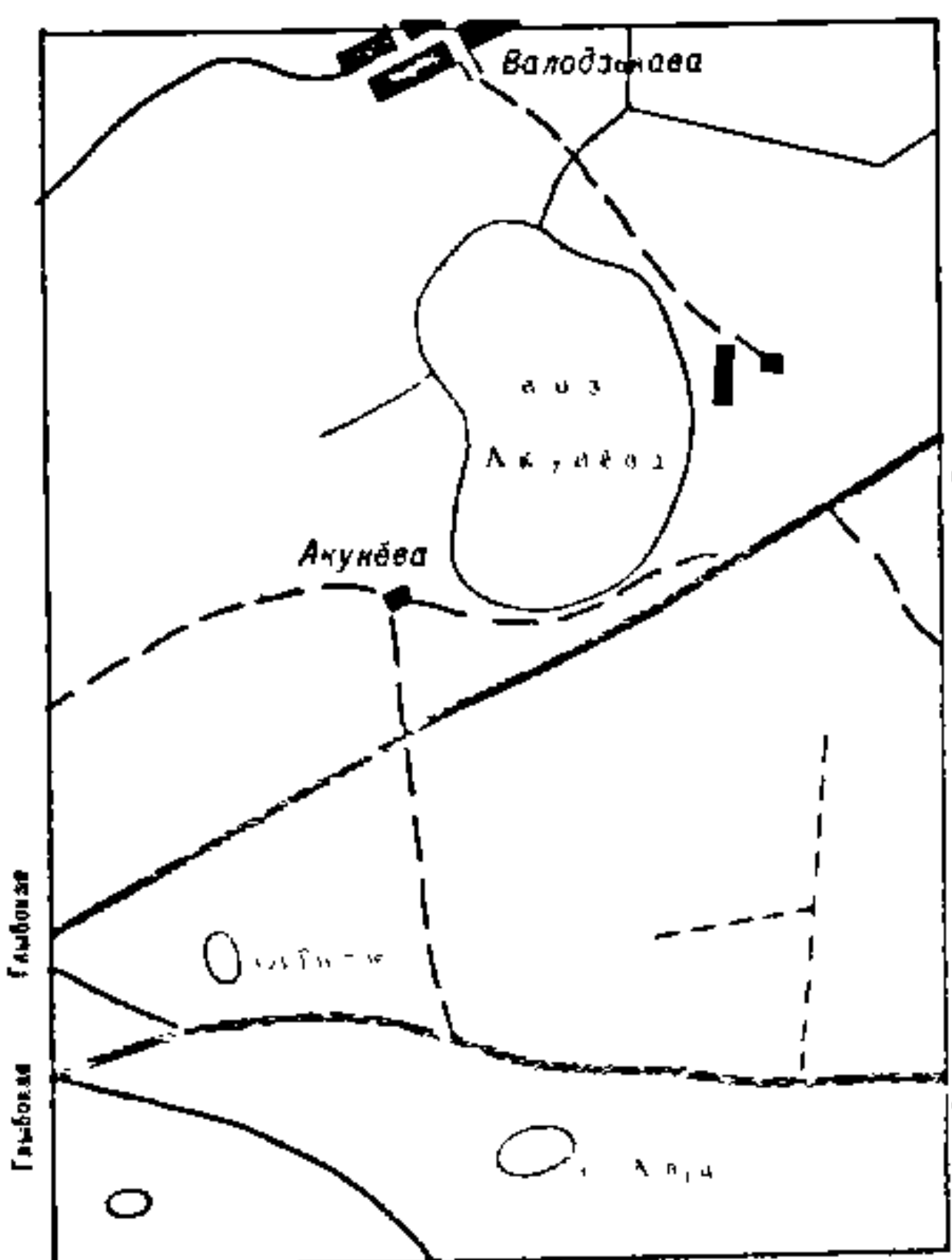
АКУНЁВА, возера ў Глыбоцкім р-не.

Пл. 0,006 км².
Даўжыня 0,1 км.
Найбольшая шырыня 70 м.

У бас. р. Шоша, за 26 км на У ад г. Глыбокае, за 1,5 км на У ад в. Бабруйшчына, паміж азёрамі Крывое і Белае. Берагі параслі хмызняком.

АКУНЁВЕЦ, возера ў Расонскім р-не.

Пл. 0,12 км².
Даўжыня 0,65 км.
Найбольшая шырыня 0,35 км.
Даўжыня берагавой лініі 1,7 км.



Возера Акунёва (Глыбоцкі раён, плошча 0,49 км²).

АКУНІВЕЦ

У бас. р. Хонка, за 22 км на ПнУ ад г. п. Расоны, за 1 км на ПдЗ ад в. Вароніна, сярод лесу. Схілы катлавіны вышыней да 25 м, на З да 3 м. Берагі высокія, на У зліваюцца са схіламі.

АКУНІВЕЦ, возера ў Расонскім р-не.

Пл. 0,05 км².

Даўжыня 0,4 км.

Найбольшая шырыня 0,2 км.

Даўжыня берагавой лініі 0,92 км.

У бас. р. Нішча (правы прыток Дрысы), за 23 км на ПнУ ад г. п. Расоны, за 3,2 км на ПдЗ ад в. Вароніна, сярод лесу. Схілы катлавіны вышыней 3—5 м. З заходняга берага забалочаная пойма.

АКУНІВЕЦ, возера ў Расонскім р-не.

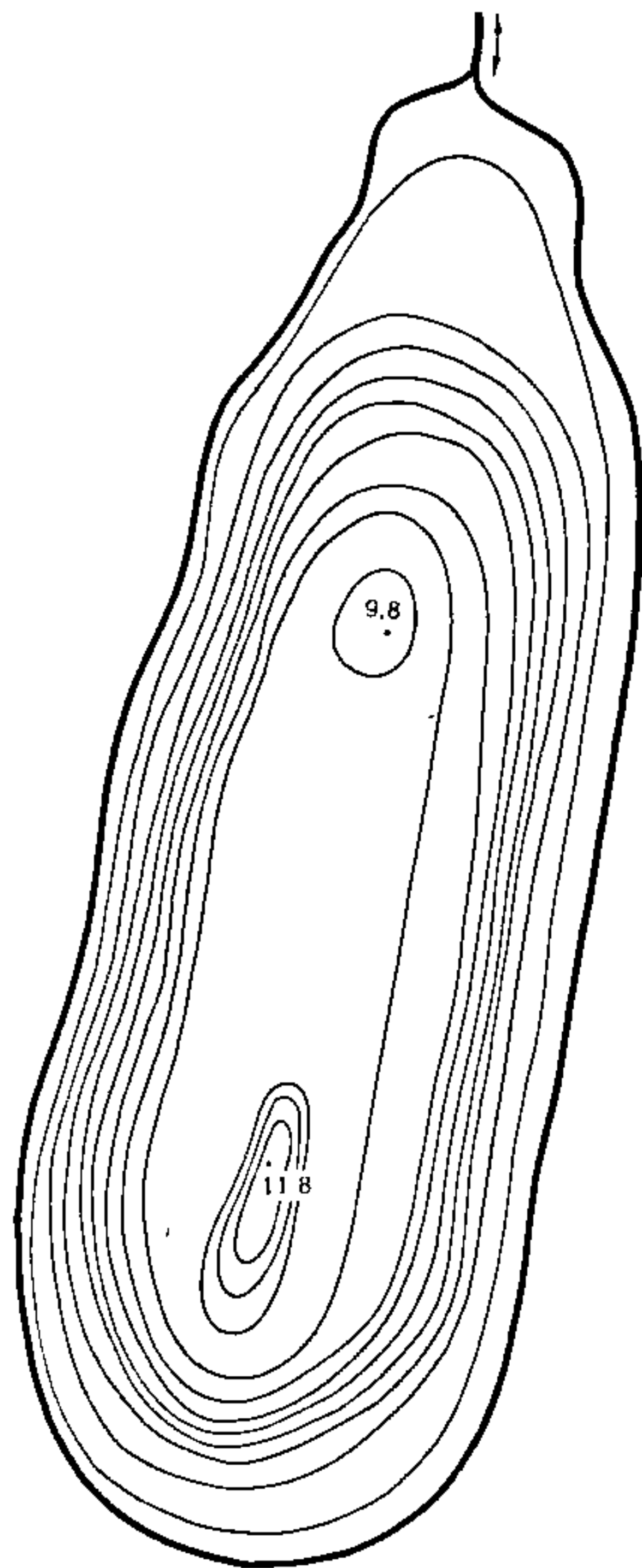
Пл. 0,03 км².

Даўжыня 0,28 км.

Найбольшая шырыня 0,13 км.

Даўжыня берагавой лініі 0,65 км.

У бас. р. Нішча (левы прыток Дрысы), за 7 км на У ад г. п. Расоны, за



Возера Акуніна.

3,8 км на ПдУ ад в. Дворышча (Бірузоўскі сельсавет), сярод лесу. Схілы катлавіны вышыней ад 5 м на З да 10 м на У. На У. Пд і З балочыстая пойма. **АКУНІУКА**, Свіервіца, рака ў Браслаўскім р-не (бас. Зах. Дзвіны).

Даўжыня 13 км.

Пл. вадазбору 151 км².

Сярэдні нахіл воднай паверхні 0,7 ‰.

Выцякае з воз. Даўблі, цячэ ў межах Браслаўскай грады. Упадае ў воз. Дрывяты з Пд. Асноўны прыток Сцервіца (справа). Рэчышча каналізаванае на ўсім працягу.

АКУНІУЧЫК, возера ў Расонскім р-не.

Пл. 0,02 км².

Даўжыня 0,2 км.

Найбольшая шырыня 0,12 км.

Даўжыня берагавой лініі 0,42 км.

У бас. р. Нішча, за 19 км на ПнУ ад г. п. Расоны, 1 км на Пн ад в. Старына 1-я. Схілы катлавіны вышыней 15—20 м, пад лесам.

АКУНІНА, возера ў Іванаўскім р-не.

Пл. 0,23 км².

Найбольшая глыбіня 11,8 м.

Даўжыня 0,94 км.

Найбольшая шырыня 0,31 км.

Аб'ём вады 1,15 млн. м³.

Пл. вадазбору 2,85 км².

У бас. р. Піна, за 21 км на ПдУ ад г. Іванава, за 5 км на ПдУ ад в. Махро. Схілы катлавіны пясчаныя, нізкія, на З і Пд параслі лесам, на У забалочаныя. Берагі пясчаныя, на У вышыней да 0,5—1 м, на З нізкія, на Пд тарфяністыя. У возера ўпадаюць 2 каналы, з паўночнага берага выцякае Завішчанскі канал, які ўпадае ў Завішчанскае возера.

АКУНІНСКІ КАНАЛ, меліярацыйны канал у Іванаўскім р-не, левы прыток канала Безуменнік (бас. Прыпяці). Даўжыня 14,7 км. Пачынаецца за 1 км на ПнУ ад в. Калена, злучаецца з каналам за 3,2 км на ПдУ ад в. Завішча.

АКУНЬ, возера ва Ушацкім р-не.

Пл. 0,03 км².

Даўжыня 0,27 км.

Найбольшая шырыня 0,18 км.

Даўжыня берагавой лініі 0,68 км.

У бас. р. Тураўлянка, за 26 км на У ад г. п. Ушачы, за 0,3 км на ПнЗ ад в. Салаўеўка. Схілы катлавіны вышыней 5 м, на Пд разараныя, часткова пад хмызняком.

АКЦЯБРСКІ КАНАЛ, меліярацыйны канал у Клічаўскім р-не, правы прыток р. Нясеты (бас. Дняпра). Даўжыня 7 км. Пачынаецца за 1,7 км на ПнУ ад в. Новае Сяло, упадае ў Нясету за 1 км на Пд ад в. Асінаўка.

АКЦЯБРСКІ КАНАЛ, меліярацыйны канал у Жлобінскім р-не, правы прыток Дняпра. Даўжыня 6,4 км. Пачынаецца за 0,4 км на З ад в. Горкі, злучаны з Дняпром за 2 км на ПнУ ад в. Акцябр.

АКЦЯБРСКІ КАНАЛ, меліярацыйны

канал у Акцябрскім р-не, правы прыток р. Нератоўка (бас. Прыпяці). Даўжыня 5,3 км. Пачынаецца за 4,6 км на ПнУ, злучаецца з Нератоўкай за 1,5 км на ПдУ ад г. п. Акцябрскі.

АЛА, рака ў Магілёўскай і Гомельскай абл., левы прыток Бярэзіны (бас. Дняпра).

Даўжыня 100 км.

Пл. вадазбору 1230 км².

Сярэднегадавы расход вады ў вусці 5,9 м³/с.

Агульнае падзенне 40 м.

Сярэдні нахіл воднай паверхні 0,4 ‰.

Пачынаецца за 1,2 км на З ад в. Віленка Кіраўскага р-на, працякае па Бабруйскім і Жлобінскім р-нах, вусце за 2 км на Пн ад в. Чыркавічы Светлагорскага р-на. Верхняе цячэнне на Цэнтральнабярэзінскай раўніне, ніжняе — на Прыдняпроўскай нізіне. Асноўныя прытокі: Рылейка, Беліца, ручай Любіца (справа), Вялікая Вязанка (злева). У ніжнім цячэнні ад Алы адыходзіць рака Выдрыца. Даліна пераважна трапецападобная, на асобных участках невыразная, шырыней 0,8—1 км, каля в. Сцяпы Жлобінскага р-на — да 3 км. Пойма ў вярхоўі асушаная і разараная, шырыней у сярэднім цячэнні 0,5—0,6 км, ніжэй — 1—1,5 км. Рэчышча каналізаванае, акрамя 5 км у ніжнім цячэнні. Шырыня ракі ў межань у вярхоўі 8—10 м, на астатнім працягу 12—20 м. Берагі стромкія, абрывістыя, вышыней 1—3 м, задзернаваныя, у ніжнім цячэнні нізкія. Найвышэйшы ўзровень разводдзя ў канцы сакавіка, найбольшая вышыня над межанным узроўнем 2,8 м. На рацэ размешчаны г. п. Кіраўск, каля весак Мышкавічы, Вілы, Валасовічы Кіраўскага р-на — плаціны і сажалкі (пл. адпаведна 52, 27 і 32 га). У пойме каля в. Міхалева Бабруйскага р-на наліўная сажалка (пл. 14,5 га). Плошча меліяраваных земляў у вадазборы Алы 210 км², даўжыня адкрытай меліярацыйнай сеткі 1527 км.

АЛАІЗБЕРГ, возера ў Глыбоцкім р-не.

Пл. 0,46 км².

Найбольшая глыбіня 19 м.

Даўжыня 4,1 км.

Пл. вадазбору 17 км².

У бас. р. Свіліца, за 16 км на У ад г. Глыбокае, каля г. п. Падсвілле. Схілы катлавіны вышыней 5—7 м, на У параслі лесам. Дно плоскае, пясчанае. Зарастае слаба. Выцякае ручай у р. Свіліца.

АЛАШКІ, гл. Алашскае возера.

АЛАШСКАЕ ВОЗЕРА, Алашкі, возера ў Шаркоўшчынскім р-не.

Пл. 0,2 км².

Найбольшая глыбіня 12 м.

Даўжыня 1,15 км.

Найбольшая шырыня 0,2 км.

Пл. вадазбору 9,3 км².

У бас. р. Дзісна, за 21 км на ПдЗ ад г. п. Шаркоўшчына, каля в. Вялікая Алашкі. Схілы катлавіны возера вышыней 5—7 м. Берагі забалоча-

ня Зарастае. Сцек па канале ў р. Дзясна.

АЛЕЙНІКАЎСКІ КАНАЛ, меліярацыйны канал у Рагачоўскім р-не, правы прыток р. Вуглянка (бас. Дняпра). Даўжыня 6 км. Пачынаецца за 1 км на Пн ад в. Пакар, на У ад в. Масткі злучаецца з Вуглянкай. На канале паміж вескамі Алейнікаў і Красніца плаціна і сажалка.

АЛЁШКАВІЦКІ КАНАЛ, меліярацыйны канал у Камянецкім р-не, левы прыток р. Лясная (бас. Зах. Буга). Даўжыня 7,1 км. Пачынаецца за 1,4 км на ПнУ ад в. Лешня, упадае ў Лясную за 1,5 км на ПнЗ ад в. Алешкавічы

АЛЁШКІ, рака, гл. Лешня.

АЛЁШНЕНСКІ КАНАЛ, меліярацыйны канал у Івацэвіцкім р-не, левы прыток Дзевятага канала (бас. Немана). Даўжыня 7 км. Пачынаецца за 2 км на З ад воз. Бабровіцкае з балота Алешня, упадае ў Дзевяты канал у балоцістай мясціне ляснога ўрочышча Галубоўскае.

АЛЁШНЯ, рака ў Касцюковіцкім р-не, правы прыток Беседзі (бас. Дняпра).

Даўжыня 41 км.

Пл. вадазбору 276 км².

Сярэдні нахіл воднай паверхні 0,8 ‰.

Пачынаецца на З ад в. Саматэвічы, цячэ часткова па Бранскай вобласці, дзе і ўпадае ў Беседзь. Вадазбор пераважна на Аршанска-Магілёўскай раўніне. У вярхоўі каналізаваная на працягу 7,6 км.

АЛЁХАЎКА, рака ў Дзяржынскім і Уздзенскім р-нах, левы прыток Уздзянкі (бас. Немана).

Даўжыня 17 км.

Пл. вадазбору 100 км².

Сярэдні нахіл воднай паверхні 1,3 ‰.

Пачынаецца за 0,8 км на Пн ад в. Малое Гарохавішча Дзяржынскага р-на, цячэ па паўднева-заходніх схілах Мінскага ўзвышша, упадае ва Уздзянку на ПнУ ад в. Чурылава Уздзенскага р-на. На ўсім працягу каналізаваная.

АЛЁШАВА ВОЗЕРА, у Полацкім р-не.

Пл. 0,002 км².

Даўжыня 0,05 км.

Найбольшая шырыня 0,03 км.

Даўжыня берагавой лініі 0,15 км.

У бас р. Тураўлянка, за 14 км на Пд ад г. Полацк, 1,3 км на Пд ад в. Мяжно 2-е, сярод лесу. Схілы катлавіны невыразныя. На Пн упадае ручай.

АЛХІМАЎКА, А л ь х і м а ў к а, рака ў Маладзечанскім і Вілейскім р-нах, правы прыток Вярэдаўкі (бас. Вілі). Даўжыня 9 км. Пачынаецца на ПдЗ ад в. Буйлі Вілейскага р-на, упадае ў Вярэдаўку на ПдУ ад в. Верадова. На ўсім працягу каналізаваная.

АЛЬБЕНАЎСКАЕ ВОЗЕРА, А л ь б е н е ў с к а е в о з е р а, у Браслаўскім р-не.

Пл. 0,49 км².

Найбольшая глыбіня 13 м.

Даўжыня 1,48 км.

Найбольшая шырыня 0,45 км.

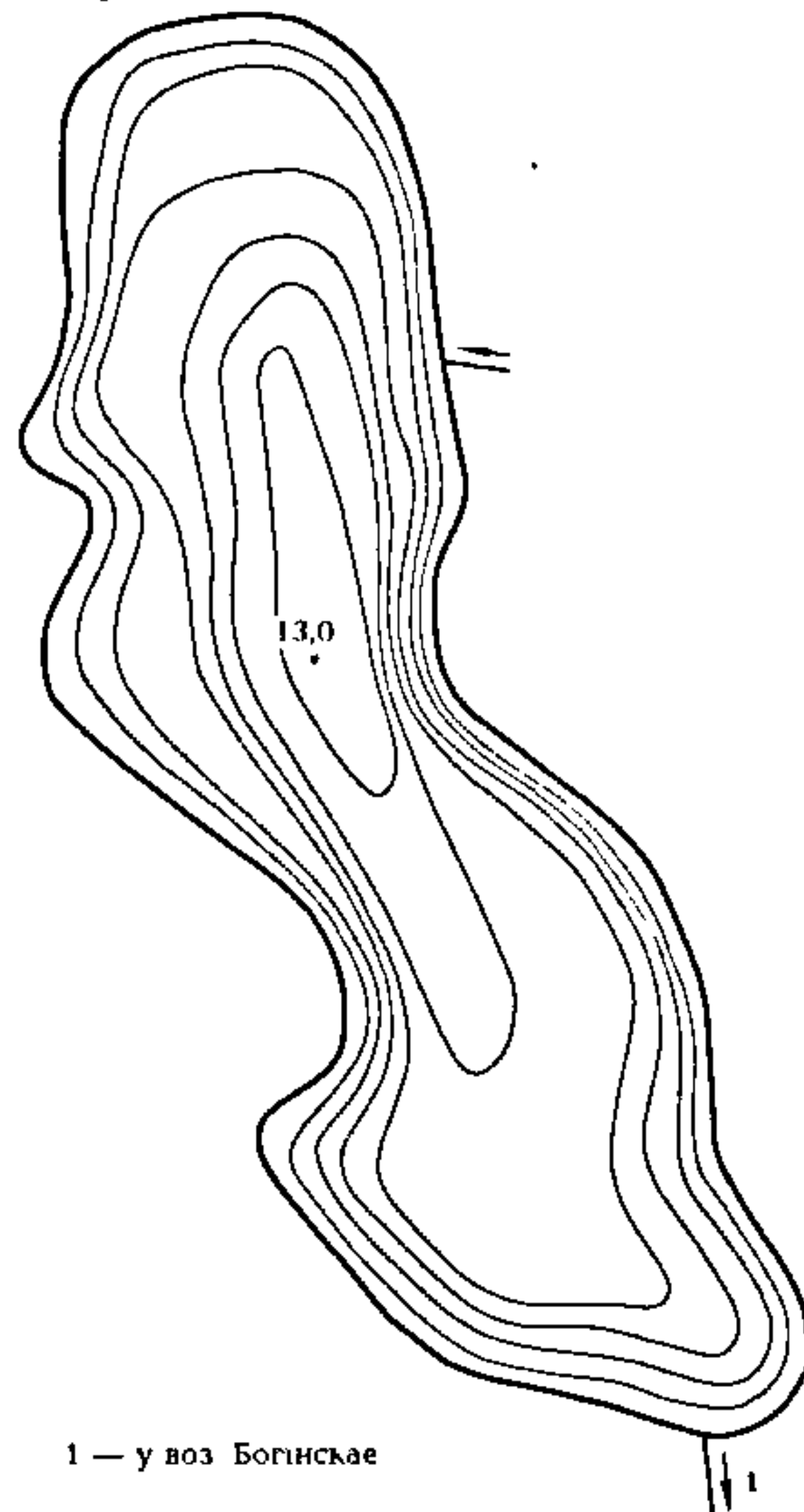
Даўжыня берагавой лініі 3,7 км.

Аб'ём вады 3,31 млн. м³.

Пл. вадазбору 1,25 км².

У бас. р. Дрысвяты, за 25 км на ПдЗ ад г. Браслаў, каля в. Тоўшчына. Схілы катлавіны вышыней 5—7 м, на ПнЗ да 11 м, зараслі хмызняком. Дно

пясчанае, глыбей 6 м выслана сапрапелем. Зарастае слаба. Сцек па пратоцы ў Богінскае возера.



Альбенаўскае возера.

АЛЬБІНСКАЕ

АЛЬБІНСКАЕ ВАДАСХОВІШЧА, у Акцябрскім р-не.

Пл. 0,63 км².

Найбольшая глыбіня 35 м.

Даўжыня 1,15 км.

Даўжыня агараджальнай дамбы 3,5 км.

Найбольшая шырыня 0,7 км.

Аб'ём вады 1,4 млн. м³.

За 27 км на З ад г. п. Акцябрскі, паміж вескамі Альбінск і Дзвесніца.

Наліўное. Створана ў 1976 для жыўлення Слаўкавіцкага канала ў летні перыяд і рэгулявання водна-паветранага рэжыму меліяраваных глеб. Напаўняецца вадой помпамі з Слаўкавіцкага канала ў перыяд веснавога разводдзя. Ваганні ўзроўню на працягу года 2 м.

АЛЬБЯРЦІНСКАЕ ВОЗЕРА, на ўсходняй ускраіне г. Слонім, у бас. р. Іса (працякае праз возера).

Пл. 0,45 км².

Найбольшая глыбіня 8 м.

Даўжыня 0,75 км.

Пл. вадазбору 1,15 км².

АЛЬЗІНІЦА, рака ва Ушацкім р-не, левы прыток р. Ушачы (бас. Зах. Дзвіны).

Даўжыня 29 км.

Пл. вадазбору 270 км².

Сярэднегадавы расход вады ў вусці 1,7 м³/с.

Сярэдні нахіл воднай паверхні 2 ‰.

Выцякае з воз. Жабінак, цячэ ў межах Ушацка-Лепельскага ўзвышша праз азеры Селшча (ад вытоку да возера называецца р. Баярская) і Матырына. Упадае ва Ушачу за 6 км на Пн ад г. п. Ушачы.

АЛЬНІЦА, рака ў Глускім р-не, левы прыток р. Даколька (бас. Прыпяці). Даўжыня 13 км. Пачынаецца каля в. Баравшча, вусце за 2 км на З ад в. Бараціна.

АЛЬПЕНСКІ КАНАЛ, меліярацыйны канал у Столінскім р-не, правы прыток р. Гарынь (бас. Прыпяці). Даўжыня 8,1 км. Пачынаецца за 4,6 км на У ад в. Рубель, вусце за 1,5 км на Пн ад в. Альпень.

АЛЬХІМАЎКА, рака, гл. Алхімаўка.
АЛЬХОЎКА, Атцэдка, Атцэда, рака ў Стаўбцоўскім р-не, правы прыток Немана.

Даўжыня 17 км.

Пл. вадазбору 72 км².

Сярэдні нахіл воднай паверхні 1,9 ‰.

Пачынаецца з сажалак на ПдЗ ад в. Атцэда, упадае ў Неман за 1 км на ПдЗ ад г. Стоўбцы. На працягу 3,8 км каналізаваная (выток — 1,5 км на ПнЗ ад в. Качкуны). У г. Стоўбцы на рацэ сажалка.

АЛЬХОЎКА, Дубаўскі канал, рака ў Петрыкаўскім р-не, правы прыток р. Пціч (бас. Прыпяці). Даў-

жыня 12 км. Пачынаецца за 3 км на ПнУ ад в. Ванюжычы, вусце за 2 км вышэй в. Вялікае Поле. Рэчышча каналізаванае на ўсім працягу.

АЛЬХОЎКА, рака ў Магілёўскім р-не, левы прыток Жыварэзкі (бас. Дняпра).


Даўжыня 10 км.

Пл. вадазбору 43 км².

Сярэдні нахіл воднай паверхні 1,2 ‰.

Пачынаецца каля в. Пясчанка, вусце за 1 км на У ад в. Вендрыж.

АЛЬХОЎКА, рака ў Мсціслаўскім р-не, правы прыток р. Белая Натапа (бас. Дняпра). Даўжыня 9 км. Пачынаецца за 1 км на ПдЗ ад в. Залессе, вусце за 1 км на ПнЗ ад в. Клін. У ніжнім цячэнні 4 км рэчышча каналізавана. Каля в. Шэйкі плаціна і сажалка.



Рака Альшанка ў Валожынскім раёне.

АЛЬХОЎКА, возера ў Міерскім р-не.

Пл. 0,06 км².

Даўжыня 0,35 км.

Найбольшая шырыня 0,2 км.

Даўжыня берагавой лініі 1,15 км.

У бас. р. Вята (левы прыток Зах. Дзвіны), за 15 км на ПнЗ ад г. Міеры, за 2 км на ПнЗ ад в. Запалассе. Схілы катлавіны на Пн і У вышыняй 15—18 м, на Пд 8 м, у верхняй частцы часткова разараныя. Шырыня поймы ад 10 м на З да 100 м на У, пад лугам, хмызняком. На ПдЗ выцякае ручай у воз. Запалоссе.

АЛЬХОЎКА, рака, гл. Чарнаводка.

АЛЬХОЎСКАЕ ВАДАСХОВІШЧА, у Астравецкім р-не.

Пл. 0,7 км².

Найбольшая глыбіня 5,2 м.

Даўжыня 3,7 км.

Найбольшая шырыня 0,28 км.

Аб'ём вады 2,1 млн. м³.

Пл. вадазбору 1140 км².

На р. Страча, за 26 км на ПнУ ад г. п. Астравец, каля в. Альхоўка. Створана ў 1951 для водазабеспячэння кардоннай фабрыкі «Альхоўка». Берагі абрывістыя (мясцінамі вышыняй да 7 м), парослыя лесам. Дно ілістае; 3 астравы агульнай пл. 0,1 га.

АЛЬШАНКА, Вішнеўка, Гальшанка, Жыгянка, Луска, рака

ў Мінскай і Гродзенскай абл., правы прыток Бярэзіны (бас. Немана).

Даўжыня 60 км.

Пл. вадазбору 311 км².

Сярэднегадавы расход вады ў вусці 2,3 м³/с.

Сярэдні нахіл воднай паверхні 1,5 ‰.

Пачынаецца на З ад в. Людвікаўшчына Ашмянскага р-на, працякае па паўднева-заходніх схілах Ашмянскага ўзвышша, вусце каля в. Няровы. Даліна выразная. Пойма двухбаковая, найбольш развіта ў вярхоўі і ніжнім цячэнні, шырыняй 100—200 м. Рэчышча пераважна ўмерана звільстае, яго шырыня ў межань 4—8 м, на працягу 32 км каналізаванае: ад вытоку да в. Чуркі (17,7 км), ад в. Данілка да в. Альшанка (5,1 км), ад в. Круглае да вусця (9,5 км). Берагі нізкія. Каля весак Габрыялаўшчына і Нарушаўцы сажалкі (пл. адпаведна 0,12 км² і 0,02 км²).

АЛЬШАНКА, Жыгянка, рака ў Іўеўскім р-не, правы прыток Немана.

Даўжыня 14 км.

Пл. вадазбору 49 км².

Сярэдні нахіл воднай паверхні 0,6 ‰.

Пачынаецца каля в. Лелюкі, упадае ў Неман за 2 км на ПдЗ ад в. Барава. На ўсім працягу каналізаваная.

АЛЬШАНКА, рака ў Касцюковіцкім р-не, левы прыток р. Крупянка (бас. Дняпра). Даўжыня 11,5 км. Пачынаецца за 1 км на ПнУ ад в. Вялікая Валаскоўня, вусце за 1 км на ПнУ ад в. Негін. Рэчышча на ўсім працягу каналізаванае.

АЛЬШАНКА, рака, гл. Заальшанка.

АЛЬШАНКА, рака, гл. Усвейка.

АЛЬШАНКА, возера ў Сенненскім р-не.

Пл. 0,36 км².

Найбольшая глыбіня 11,1 м.

Даўжыня 1,68 км.

Найбольшая шырыня 0,31 км.

Даўжыня берагавой лініі 4 км.

Аб'ём вады 2,03 млн. м³.

Пл. вадазбору 9,2 км².

У бас. р. Бярозка, за 13 км на ПнУ ад г. Сянно, каля в. Карпавічы. Схілы катлавіны вышыняй 2—5 м, на Пн і Пд 7—12 м, параслі хмызняком. Берагі нізкія, на З і ПдУ забалочаныя. Дно пясчанае, глыбей 2 м гліністае. Зарастае да глыбіні 4 м. Злучана пратокай з воз. Абраццы.

АЛЬШАНКА, возера ў Браслаўскім р-не.

Пл. 0,1 км².

Даўжыня 0,55 км.

Найбольшая шырыня 0,25 км.

Даўжыня берагавой лініі 1,35 км.

У бас. р. Друйка (левы прыток Зах. Дзвіны), за 15 км на ПнЗ ад г. Браслаў, за 700 м на З ад в. Дубіна. Схілы катлавіны выразныя, на У і ПнЗ вышыняй да 5 м, часткова разараныя. На астатніх участках да возера прымыкае забалочаны лес. На У выцякае ручай у воз. Снуды.

АЛЬША́НСКАЕ ВО́ЗЕРА, у Шумілінскім р-не.

Пл. 0,21 км².
Даўжыня 0,6 км.
Найбольшая шырыня 0,4 км.
Пл. вадазбору 11,4 км².

У бас. Зах. Дзвіны, за 20 км на ПдЗ ад г. п. Шуміліна, каля в. Альшанкі. Схілы разараныя, з 3 і ПдЗ забалочаная пойма. Сцек праз ручай у Зах. Дзвіну.

АЛЬША́НСКІ КАНАЛ, меліярацыйны канал у Столінскім р-не, левы прыток Сямігосціцкага канала (бас. Прыпяці). Даўжыня 12 км. Пачынаецца за 3 км на ПдУ ад в. Велямічы, вусце за 3 км на У ад в. Альшаны.

АЛЬША́НСКІ КАНАЛ, меліярацыйны канал у Пінскім р-не, левы прыток р. Ясельда (бас. Прыпяці). Даўжыня 6,8 км. Пачынаецца за 2,5 км на ПнУ ад в. Альшанка, вусце за 1 км на ПнУ ад в. Рудка.

АЛЬШО́УКА, рака ў Хоцімскім р-не, левы прыток Беседзі (бас. Дняпра).
Даўжыня 28 км.
Пл. вадазбору 164 км².
Сярэдні нахіл воднай паверхні 1,1 ‰.

Пачынаецца і працякае па Смаленскай вобласці (каля 14 км). Вадазбор на ўскраіне Аршанска-Магілеўскай раўніны. Пры ўпадзенні ў Беседзь знаходзіцца г. п. Хоцімск.

АЛЯКСА́НДРАЎСКІ КАНА́Л, меліярацыйны канал у Чэрвеньскім р-не, правы прыток р. Ганутка (бас. Дняпра). Даўжыня 5,5 м. Пачынаецца за 2 км на У ад в. Горкі, за 1 км на Пн ад в. Клімаў Лог упадае ў раку.

АЛЯКСА́НДРАЎСКІ РУЧА́Й, ручай у Віцебскім р-не, правы прыток р. Лучоса (бас. Зах. Дзвіны). Даўжыня 12,6 км. Пачынаецца за 1 км на Пн ад в. Бандары, вусце каля в. Сялюты.

АЛЯКСЕ́ЕўСКАЕ ВО́ЗЕРА, у Гарадоцкім р-не.

Пл. 0,15 км².
Даўжыня 1 км.
Найбольшая шырыня 0,2 км.

У бас. р. Аўсянка (працякае праз паўднёвую частку возера), за 46 км на ПнУ ад г. Гарадок, каля в. Аляксеева. Схілы і наваколле разараныя.

АЛЯ́НПІ́НАЎСКІ КАНА́Л, меліярацыйны канал у Лідскім р-не, правы прыток Чарняўкі (бас. Немана). Даўжыня 9 км. Пачынаецца каля в. Палуты, упадае ў Чарняўку за 1 км на З ад в. Хадзюкі.

АЛЯ́НСКІ КАНА́Л, гл. *Галянка*.

АМЕ́ЛЬКАЎСКІ КАНА́Л, меліярацыйны канал у Хойніцкім р-не, левы прыток Шчэлабінскага канала (бас. Дняпра) Даўжыня 6,7 км. Пачынаецца за 2 км на ПнУ ад в. Амелькаўшчына, за 3,6 км на ПдЗ ад вескі злучаецца з ракой.

АМА́Ы́НЦЫ́НСКІ КАНА́Л, меліярацыйны канал у Стаўбцоўскім і Нясвіжскім р-нах, правы прыток Гавязнянкі (бас. Немана) Даўжыня 5 км. Пачынаецца каля в. Амлынцы, упа-

дае ў Гавязнянку за 1 км на ПдУ ад в. Ахрэмавічы.

АМША́НАЕ ВО́ЗЕРА, у Пастаўскім р-не.

Пл. 0,03 км².
Даўжыня 0,3 км.
Найбольшая шырыня 0,17 км.
Даўжыня берагавой лініі 0,75 км.

У бас. р. Галбіца, за 25 км на У ад г. Паставы, за 0,5 км на Пн ад в. Ясюкі. Схілы катлавіны на З і У вышыней 10—15 м, на Пн і Пд не выражаны, разараныя, на З пад хмызняком. Выцякае ручай у р. Заражанка.

АМШЭ́НА, возера ў Гарадоцкім р-не.

Пл. 0,05 км².
Даўжыня 0,43 км.
Найбольшая шырыня 0,14 км.
Даўжыня берагавой лініі 0,97 км.

У бас. р. Храпаўлянка, за 7 км на ПдЗ ад г. Гарадок, каля в. Малыя Стайкі. Схілы катлавіны вышыней да 2 м, пад сельгасугоддзямі. На З і У упадаюць 3 ручаі.

АМШЭ́РНІК, возера ў Мядзельскім р-не на мяжы з Пастаўскім.

Пл. 0,02 км².
Даўжыня 0,22 км.
Найбольшая шырыня 0,12 км.
Даўжыня берагавой лініі 0,55 км.

У бас. р. Страча, за 36 км на ПнЗ ад г. п. Мядзел, за 1 км на Пд ад в. Пешкаўцы Пастаўскага р-на, у межах заказніка Блакітныя азёры. Схілы катлавіны на Пд вышыней да 15 м (на Пн да 7 м), пад лесам. На ПнЗ і У забалочаная пойма шырыней да 100 м. Выцякае ручай у р. Лынтупка.

АМЯ́ЛЬНЯ́НСКІ КАНА́Л, меліярацыйны канал у Капыльскім р-не, левы прыток Лошы (бас. Немана). Даўжыня 17,4 км. Пачынаецца каля в. Калюга, упадае ў Лошу за 1,7 км на ПнУ ад в. Роспы. Прымае сцек з сеткі меліярацыйных каналаў.

АНА́НЧЫ́ЦКІ КАНА́Л, меліярацыйны канал у Салігорскім р-не, левы прыток р. Случ (бас. Прыпяці). Даўжыня 6,9 км. Пачынаецца за 2 км на Пн, вусце за 2,5 км на ПдЗ ад в. Ананчыцы.

АНДРУ́ГА, рака, гл. *Крапіўня*.

АНДРЫ́КОВА, возера ва Ушацкім р-не.

Пл. 0,01 км².
Даўжыня 0,18 км.
Найбольшая шырыня 70 м.
Даўжыня берагавой лініі 0,42 км.

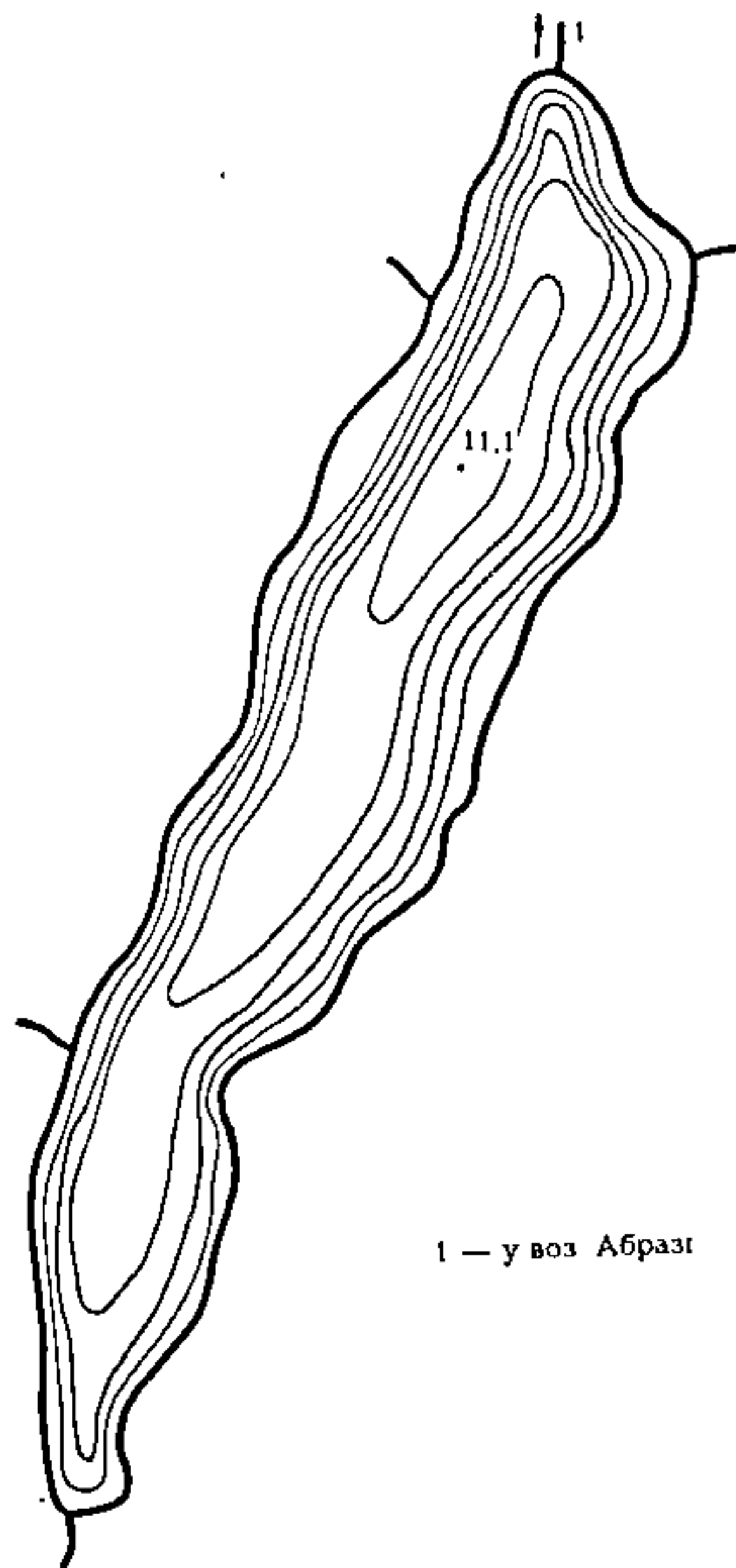
У бас. р. Тураўлянка, за 28 км на У ад г. п. Ушачы, за 0,8 км на У ад в. Дубраўка. Схілы катлавіны вышыней да 4 м, пераважна пад хмызняком.

АНО́ШКАЎСКАЕ ВО́ЗЕРА, у Лепельскім р-не.

Пл. 0,24 км².
Даўжыня 0,7 км.
Найбольшая шырыня 0,5 км.
Пл. вадазбору 6 км².

У бас. р. Эса, за 21 км на Пд ад г. Лепель, каля в. Аношкі. Схілы катлавіны вышыней 3—5 м, часткова разараныя, паўднёва-заходнія параслі

АНТОНАЎСКАЕ



1 — у воз Абразі

Возера Альшанка (Сенненскі раён).

хваёвым лесам, паўночна-ўсходнія — хмызняком. Берагі забалочаныя. Востраў пл. 0,3 га. Зарастае. Выцякае ручай у р. Эса.

АНТВО́ЗЕРА, возера ў Гродзенскім р-не.

Пл. 0,55 км².
Даўжыня 1,7 км.
Найбольшая шырыня 0,42 км.
Даўжыня берагавой лініі 3,9 км.

У бас. р. Пыранка, за 23 км на ПнУ ад Гродна, на Пд ад в. Новая Руда. Схілы катлавіны вышыней 5—12 м, парослыя лесам. Берагі зліваюцца са схіламі. Праз возера цячэ р. Сламянка, якая злучае яго з воз. Зацкава.

АНТОНАЎКА, рака, гл. *Арлянка*.
АНТОНАЎСКАЕ ВО́ЗЕРА, у Расонскім р-не.

Пл. 0,06 км².
Даўжыня 0,45 км.
Найбольшая шырыня 0,18 км.
Даўжыня берагавой лініі 1,1 км.

У бас. р. Нешчарда (правы прыток Дрысы), за 24 км на ПнУ ад г. п. Расоны, каля в. Антонава. Схілы катлавіны на З і ПнУ вышыней 3—5 м, разараныя, на Пд слаба выражаныя, забалочаныя. Упадаюць ручаі з азёр

АНТОНАЎСКИ

Белае і Верамееўскае, выцякае ручай у р. Атлайская.

АНТОНАЎСКИ КАНАЛ, меліярацыйны канал у Нараўлянскім р-не, правы прыток р. Славечна (бас. Прыпяці). Даўжыня 9 км. Пачынаецца з р. Жалонь за 3,6 км на ПнУ ад в. Лубень, вусце за 2 км на ПдЗ ад в. Грушаўка.

АНТОПАЛЬСКИ КАНАЛ, гл. Лочынскі канал.

АНТОНШАВА, возера ў Бешанковіцкім р-не.

Пл. 0,01 км².

Даўжыня 0,1 км.

Найбольшая шырыня 0,1 км.

Даўжыня берагавой лініі 0,3 км.

У бас. р. Ула, за 20 км на ПнЗ ад г. п. Бешанковічы, за 1 км на ПнЗ ад в. Зорнікі, сярод балота, парослага хмызняком. Выцякае ручай у воз. Лешна.

АПІВАРДКА, рака ў Браслаўскім р-не, у бас. Зах. Дзвіны. Даўжыня 8,5 км. Выцякае з воз. Апиварда, цячэ па мяжы з Літвой, упадае ў воз. Дрысвяты з Пд. Рэчышча на ўсім працягу каналізаванае (ніжняе цячэнне — былое рэчышча р. Дрысвята).

АПІТА, рака ў Іўеўскім р-не, правы прыток Гаўі (бас. Немана).

Даўжыня 23 км.

Пл. вадазбору 133 км².

Сярэдні нахіл воднай паверхні 1,7 ‰.

Пачынаецца каля в. Кракуны, упадае ў Гаўю на У ад в. Ліпнішкі. На працягу 5 км каналізаваная (ад вытоку да в. Меліхі). На рацэ каля вёсак Кузьмічы і Ліпнішкі сажалкі.

АПУКОВА, возера ў Гарадоцкім р-не.

Пл. 0,28 км².

Даўжыня 1 км.

Найбольшая шырыня 0,35 км.

Пл. вадазбору 4,25 км².

У бас. р. Обаль, за 34 км на ПнЗ ад г. Гарадок, каля в. Халамер'е. Схілы катлавіны вышыней да 25 м, на У — 10 м, зараслі хмызняком. Берагі нізкія, паўднева-ўсходнія забалочаныя. У паўдневай частцы возера 2 плесы. Востраў пл. 0,7 га.

АРАВІЦКІ КАНАЛ, Краснасельскі канал, меліярацыйны канал у Хойніцкім р-не, правы прыток Пагонненскага канала (бас. Прыпяці). Даўжыня 10,5 км. Пачынаецца за 2 км на Пн ад в. Аравічы, вусце за 1 км на ПдЗ ад в. Малочкі.

АРАСТАЊЦКАЯ КАНАВА, меліярацыйны канал у Салігорскім р-не, левы прыток р. Случ (бас. Прыпяці). Даўжыня 15 км. Пачынаецца за 1 км на ПдЗ ад в. Мелкавічы, вусце за 2,5 км на ПнЗ ад в. Анапчыцы. Прыток — Баранава канал (злева).

АРДЗЯЖАНКА, рака ў Лезненскім і Віцебскім р-нах, левы прыток Сухадроўкі (бас. Зах. Дзвіны).

Даўжыня 16 км.

Пл. вадазбору 81 км².

Сярэдні нахіл воднай паверхні 1,5 ‰.

Пачынаецца каля в. Соснавая Наспа, цячэ па Лучоскай нізіне. Упадае ў Сухадроўку (правы прыток Лучосы) каля в. Ільчоўка Віцебскага р-на.

АРДЗЯНКА, Святыцкі ручай і рака ў Нясвіжскім і Клецкім р-нах, левы прыток Ведзьмы (бас. Немана). Даўжыня 14 км. Пачынаецца каля в. Арда Клецкага р-на, упадае ў Ведзьму ніжэй в. Святычы. На ўсім працягу каналізаваная. Каля в. Грыцкавічы сажалка (пл. 0,02 км²).

АРДЫШЭВА, возера ў Сенненскім р-не.

Пл. 0,52 км².

Найбольшая глыбіня 2,4 м.

Даўжыня 1,22 км.

Найбольшая шырыня 0,74 км.

Даўжыня берагавой лініі 3,2 км.

Аб'ём вады 0,86 млн. м³.

Пл. вадазбору 6 км².

У бас. р. Лучоса, за 46 км на У ад г. Сянно, за 2,5 км на ПнУ ад в. Сафіеўка Аршанскага р-на, сярод забалочанага лесу. Схілы катлавіны вышыней да 3 м. Берагі сплавінныя. Дно выслана сапрапелем, каля берагоў на некаторых участках пясчанае. Зарастае да глыб. 1 м. Выцякаюць рэкі Зелянуха і Ардышэўка. На беразе паляўнічая база.

АРДЫШЭЎКА, рака ў Сенненскім і Лезненскім р-нах, левы прыток р. Лучосы (бас. Зах. Дзвіны).

Даўжыня 16 км.

Пл. вадазбору 93 км².

Сярэдні нахіл воднай паверхні 1,6 ‰.

Выцякае з воз. Ардышэва, цячэ па Лучоскай нізіне. Упадае ў Лучосу каля в. Кучыншчына Лезненскага р-на.

АРЖАЊЦА, рака ў Глыбоцкім р-не, левы прыток Бярозаўкі (бас. Зах. Дзвіны).

Даўжыня 35 км.

Пл. вадазбору 130 км².

Сярэднегадавы расход вады ў вусці 0,8 м³/с.

Сярэдні нахіл воднай паверхні 1,3 ‰.

Пачынаецца за 2 км на ПнУ ад в. Крулеўшчына, цячэ ў межах Свянцянскіх град. Упадае ў Бярозаўку (левый прыток Дзісны) каля в. Русакі. Даліна трапецападобная, шырыня ад вытоку да воз. Чачалеўскае, праз якое працякае Аржанца, 0,4—1 км, ніжэй 2—2,5 км. Рэчышча ў верхнім і сярэднім цячэнні на працягу 18,8 км каналізаванае, на непарушаным участку яго шырыня 12—16 м.

АРЖАЊЦА, рака, гл. Чорная.

АРЖОЎКА, рака ў Мядзельскім і Пастаўскім р-нах, правы прыток Мядзелкі (бас. Зах. Дзвіны). Даўжыня 14 км. Пачынаецца за 0,6 км на ПнЗ ад в. Вохабні, вусце за 1,2 км вышэй в. Манькавічы Пастаўскага р-на. Рэчышча ад вытоку (1,6 км) каналізаванае.

АРЛЕЙКА, возера ў Гарадоцкім р-не.

Пл. 0,41 км².

Найбольшая глыбіня 2,9 м.

Даўжыня 1,01 км.

Найбольшая шырыня 0,75 км.

Даўжыня берагавой лініі 4 км.

Аб'ём вады 0,82 млн. м³.

Пл. вадазбору 24 км².

У бас. р. Лужаснянка, за 24 км на У ад г. Гарадок, каля в. Стырыкі. Схілы катлавіны вышыней 2—4 м, разараныя. Берагі пясчаныя, зараслі хмызняком. Уздоўж берагоў дно пясчанае, глыбей выслана сапрапелем. Упадае ручай з воз. Плаў. Сцек у воз. Вымна. На возеры адзначана гнездаванне рэдкай для Беларусі птушкі — гогаля звычайнага.

АРЛЕНСКИ КАНАЛ, меліярацыйны канал у Гомельскім р-не, левы прыток канала Урут (бас. Дняпра). Даўжыня 9,8 км. Пачынаецца за 3,3 км на Пд ад в. Калініна, вусце за 0,8 км на ПдЗ ад в. Альхоўка.

АРЛЕЯ, возера ў Полацкім р-не.

Пл. 0,65 км².

Найбольшая глыбіня 2,7 м.

Даўжыня 2,33 км.

Найбольшая шырыня 0,43 км.

Даўжыня берагавой лініі 6,2 км.

Аб'ём вады 1,23 млн. м³.

Пл. вадазбору 12,3 км².

У бас. р. Сосніца, за 43 км на ПнУ ад Полацка, каля в. Арлея. Схілы катлавіны вышыней да 2 м, на ПнЗ да 15 м, парослыя хмызняком, на ПнУ разараныя. Берагі нізкія, на 3 сплавінныя. Дно плоскае, выслана сапрапелем, каля ўсх. берага да глыбіні 1,5 — апясчаненым ілам. Слаба зарастае да глыбіні 1—1,5 м. Упадаюць 3 ручаі, выцякае р. Дразбітка.

АРЛОВЕЦ, возера ў Расонскім р-не.

Пл. 0,005 км².

Даўжыня 0,09 км.

Найбольшая шырыня 0,05 км.

Даўжыня берагавой лініі 0,2 км.

У бас. р. Дрыса, за 48 км на ПдУ ад г. п. Дрыса, за 1,8 км на ПдЗ ад в. Рудня. Схілы катлавіны невыразныя, возера акружана забалочаным лесам.

АРЛОВІЧЫ, рака ў Дубровенскім р-не, левы прыток Дняпра. Даўжыня 6 км. Пачынаецца за 1 км на У ад в. Снегіры, вусце каля в. Арловічы. Рэчышча на ўсім працягу каналізаванае.

АРЛОЎКА, возера ў Полацкім р-не.

Пл. 0,02 км².

Даўжыня 0,21 км.

Найбольшая шырыня 0,1 км.

Даўжыня берагавой лініі 0,48 км.

У бас. р. Сосніца (правы прыток Зах. Дзвіны), за 32 км на ПнУ ад Полацка, за 10 км на ПнУ ад в. Домнікі, за 3,5 км на ПдУ ад вусця Дразбіткі. Вакол возера забалочаны хмызняк.

АРЛЯНКА, рака ў Магілёўскім р-не, левы прыток р. Друці (бас. Дняпра).

Даўжыня 24 км.

Пл. вадазбору 106 км².
Сярэдні нахіл воднай паверхні 1,1 ‰.

Пачынаецца каля в. Бярозаўка, вусце за 1,5 км на ПдЗ ад в. Малое Запатоцка. Вадазбор на Цэнтральнабярэзінскай раўніне. Ад в. Стары Сінні да 1,3 км ад вусця рэчышча каналізаванае (17,4 км).

АРЛЯНКА, Антонаўка, рака ў Сенненскім р-не, правы прыток Бярозкі (бас. Заходняй Дзвіны). Даўжыня 8 км. Пачынаецца за 2 км на ПнУ ад в. Бесцвіна, вусце за 1 км вышэй в. Арляны. Рэчышча ад вытоку на працягу 6,4 км каналізаванае.

АРЛЯНКА, рака, гл. *Галынка*.

АРТЫЧАНКА, рака ў Івацэвіцкім р-не, правы прыток р. Шчары. Даўжыня 6 км. Пачынаецца за 3,5 км на ПдЗ ад п. Сасновы ў лясным урочышчы Артычанка, упадае ў Шчару на У ад в. Вішнеўка. На ўсім працягу каналізаваная.

АРЦЁМАЎСКАЕ, возера ў Пастаўскім р-не.

Пл. 0,01 км².

Даўжыня 85 м.

Найбольшая шырыня 85 м.

Даўжыня берагавой лініі 0,25 км.

У бас. р. Галбца, за 30 км на У ад г. Паставы, за 0,5 км на ПнЗ ад в. Малькавічы. Схілы катлавіны вышыней да 5 м, пад лесам.

АРЦІСЛАЎКА, рака ў Шклоўскім р-не, левы прыток Дняпра.

Даўжыня 17 км.

Пл. вадазбору 150 км².

Сярэдні нахіл воднай паверхні 1,6 ‰.

Пачынаецца каля в. Чарапы, цячэ

праз воз. Святое, вусце за 1 км на З ад в. Пруды.

АРШЫЦА, рака ў Аршанскім р-не, правы прыток Дняпра.

Даўжыня 33 км.

Пл. вадазбору 519 км².

Сярэднегадавы расход вады ў вусці 3,3 м³/с.

Сярэдні нахіл воднай паверхні 0,4 ‰.

Выцякае з воз. Арэхаўскае, цячэ па Аршанскім узвышшы. Упадае ў Дняпро каля г. Орша. Асноўныя прытокі: Пачаліца, Міронаўка (справа), Выдрыца (злева). Даліна ў верхнім цячэнні трапецападобная, у ніжнім — карытападобная. Пойма двухбаковая. Рэчышча ў верхнім цячэнні звільстае.

АРЫЖНЯ, Пастовіцкі канал, рака ў Старадарожскім і на мяжы з Глускім р-нам, правы прыток Пцічы (бас. Прыпяці).

Даўжыня 24 км.

Пл. вадазбору 176 км².

Сярэдні нахіл воднай паверхні 0,6 ‰.

Пачынаецца за 1,8 км на ПдЗ ад в. Дубное, цячэ па паўночнай частцы Цэнтральнабярэзінскай раўніны. Упадае ў Пціч за 3 км ніжэй в. Лука Асіповіцкага р-на. Рэчышча на ўсім працягу каналізаванае.

АРЫЯ, Бруськая, ручай у Быхаўскім р-не, левы прыток р. Варонінка (бас. Дняпра).

Даўжыня 10 км.

Пл. вадазбору 38,5 км².

Сярэдні нахіл воднай паверхні 0,8 ‰.

Пачынаецца за 1,5 км на У ад

||

в. Красніца 2-я, вусце каля паўночнай ускраіны в. Хацьмілле. На ўсім працягу каналізаваны.

АРЭСА, Ра са, рака ў Мінскай і Гомельскай абласцях, правы прыток Пцічы (бас. Прыпяці).

Даўжыня 128 км.

Пл. вадазбору 3620 км².

Сярэднегадавы расход вады ў вусці 16,7 м³/с.

Агульнае падзенне ракі 32,7 м.

Сярэдні нахіл воднай паверхні 0,26 ‰.

Пачынаецца за 2 км на ПдЗ ад в. Ляўкі Старадарожскага р-на, цячэ ў Любанскім і Акцябрскім р-нах па Цэнтральнабярэзінскай раўніне, ніжняе цячэнне ў Прыпяцкім Палессі. Асноўныя прытокі: Таліца (справа), Солан, Нешчанка, магістральныя каналы Чабускі і Слаўкавіцка-Ямінскі (злева). Даліна на вялікім працягу невыразная, месцамі шырынёй 0,3—1 км. Пойма пераважна двухбаковая, ніжэй вескі Падарэссе яе шырыня 0,1—1 км. Рэчышча амаль на ўсім працягу каналізаванае, шырыня яго ад 5—10 м у вярхоўі да 30—35 м у ніжнім цячэнні. Веснавое разводдзе пачынаецца ў 2-й дэкадзе сакавіка і доўжыцца 40—80 сутак. Максимальны расход вады каля в. Андрэеўка (за 12 км ад вусця) адзначаны ў 1931 — 301 м³/с, найменшы — у 1927 каля в. Андрэеўка (2,14 м³/с). Летне-асенняя межань доўжыцца каля 5 месяцаў. Рака замярзае ў 2-й палове снежня, крыгалом — у 2-й дэкадзе сакавіка. У верхнім цячэнні, за 7 км на Пн ад

АРЭХАВАЕ

г. Любань, створана Любанскае вадасховішча, якое аказвае істотны ўплыў на гідралагічны рэжым Арэсы. Рака атрымала шырокую вядомасць пасля апублікавання паэмы Я. Купалы «Над ракой Арэсай».

АРЭХАВАЕ ВОЗЕРА, у Гарадоцкім р-не.

Пл. 0,3 км².

Даўжыня 1 км.

Найбольшая шырыня 0,4 км.

У бас. р. Усыса (працякае праз возера, злучае яго з азерамі Лугавое і Шчарбакоўскае), за 1 км на ПдЗ ад г. Гарадок. Катлавіна возера акаймавана лесам. Берагі нізкія, паўднёвыя забалочаныя.

АРЭХАВАЕ ВОЗЕРА, у Мядзельскім р-не.

Пл. 0,22 км².

Найбольшая глыбіня 23 м.

Даўжыня 0,7 км.

Найбольшая шырыня 0,4 км.

Пл. вадазбору 21,5 км².

У бас. р. Сэрвач, за 27 км на У ад г. Мядзел, за 2,5 км на Пн ад в. Грыбкі, сярод забалочанага хмызняку. Берагі забалочаныя, дно ілістае, у заходняй частцы пясчанае. Злучана меліярацыйнай канавай з р. Патачанка.

АРЭХАЎКА, вадасховішча ў Клічаўскім р-не.

Пл. 1,02 км².

Найбольшая глыбіня 5,5 м.

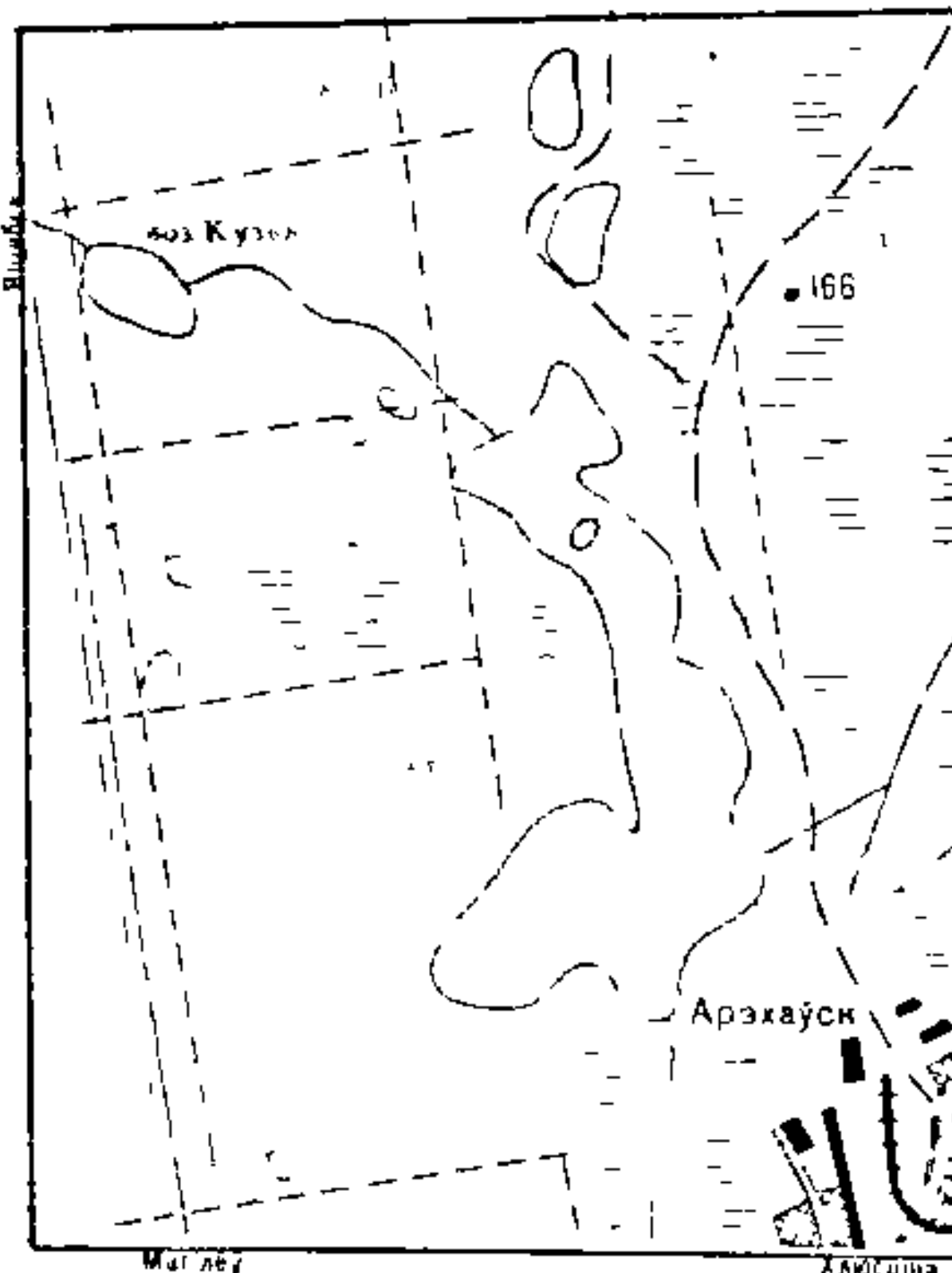
Даўжыня 1,6 км.

Даўжыня агараджальнай дамбы 3,3 км.

Найбольшая шырыня 0,86 км.

Аб'ём вады 2,52 млн. м³.

У пойме р. Нясета, за 10 км на З ад г. п. Клічаў, каля в. Арэхаўка. Наліўное. Створана ў 1983 для рыбагадоў-



Арэхаўскае возера (Аршанскі раён).

лі, арашэння і рэкрацыі. Напаўняецца вадой з р. Нясета пры дапамозе помпавай станцыі. Сярэднегадавы сцек у яе створы 28,2 млн. м³.

АРЭХАЎНА, возера ў Полацкім р-не.

Пл. 0,47 км².

Найбольшая глыбіня 0,8 м.

Даўжыня 1,1 км.

Найбольшая шырыня 0,66 км.

Даўжыня берагавой лініі 3,16 км.

Аб'ём вады 0,2 млн. м³.

Пл. вадазбору 179 км².

У бас. р. Нача (выцякае з возера), за 26 км на ПдЗ ад Полацка, каля в. Арэхаўна. Пойма забалочаная, парослая хмызняком. Схілы катлавіны вышыней 5—10 м, разараныя, на ПдУ невыразныя, на Пд абразійны ўступ вышыней 3—4 м. Берагі сплавінныя, нізкія. Востраў пл. 0,5 га. Уздоўж берагоў і вострава дно пясчанае, глыбей сапрапелістае. Зарастае. Злучана пратокай з воз. Забеліна.

АРЭХАЎНА, возера ва Ушацкім р-не.

Пл. 0,17 км². Пл. вадазбору 126 км².

У бас. р. Крашанка (працякае праз возера), за 5 км на ПнУ ад г. п. Ушачы, каля в. Арэхаўна. Катлавіна круглаватой формы, сярод разаранай тэрыторыі.

АРЭХАЎСКАЕ ВОЗЕРА, у Маларыцкім р-не.

Пл. 4,6 км².

Найбольшая глыбіня 2,1 м.

Даўжыня 5,2 км.

Найбольшая шырыня 2,1 км.

Даўжыня берагавой лініі 10,6 км.

Аб'ём вады 4,4 млн. м³.

Пл. вадазбору 291 км².

У бас. р. Маларыта, за 17 км на ПдЗ ад г. Маларыта, каля в. Арэхава. Катлавіна плоская, сподкападобная. Берагі нізкія, забалочаныя, на Пн і ПнЗ сплавінныя. На У марэнныя узгоркі вышыней 3—4 м. Прыбярэжныя ўчасткі дна высланы пяском, глыбей — сапрапелем. Моцна зарастае. Расліннасць уздоўж берагоў утварае паласу шырыней 150—200 м, каля заходніх і паўночна-заходніх берагоў развіваецца сплавіна. Каналамі злучана з р. Маларыта і воз. Олтушскае.

АРЭХАЎСКАЕ ВОЗЕРА, у Аршанскім р-не.

Пл. 2,11 км².

Найбольшая глыбіня 3,5 м.

Даўжыня 3,93 км.

Найбольшая шырыня 1,08 км.


Даўжыня берагавой лініі 10,8 км.

Аб'ём вады 4,34 млн. м³.

Пл. вадазбору 33,4 км².

У бас. р. Аршыца (выцякае з возера), за 20 км на Пн ад Оршы, каля г. п. Арэхаўск. Катлавіна выцягнутая, схілы вышыней 2—5 м, пад лесам, на ПнЗ вышыней да 10—15 м. Берагі нізкія, параслі хмызняком, на У і ПнУ высокія, стромкія. Востраў пл. 2,4 га. Літараль пясчана-лажа выслана ілам і сапрапелем. Зарастае слаба. Упадаюць 2 ручаі, р. Чорная.

АРЭХАЎСКІ КАНАЛ, меліярацыйны канал у Кобрынскім р-не, левы пры-



Арэхаўскае возера (Аршанскі раён).

ток Дняпроўска-Бугскага канала. Даўжыня 34 км. Пабудаваны ў 1905—10, рэканструяваны (12 м) у 1973. Пачынаецца з воз. Арэхавец на тэрыторыі Валынскай вобл., вусце на ПнЗ ад в. Выгода. Прытокі — Лелікаўскі, Церабовіцкі, Дзвінскі (злева), Павіццэнскі і Травінскі (справа) каналы.

АСАВЕЦКІ КАНАЛ, Крываць, меліярацыйны канал у Салігорскім і Любанскім р-нах, левы прыток Чырвонапалянскага канала (бас. Прыпяці). Даўжыня 40,4 км. Пачынаецца за 2 км на Пд ад в. Цясова Салігорскага р-на, вусце за 2 км на Пд ад в. Камуна Любанскага р-на.

АСАВЕЦКІ КАНАЛ, меліярацыйны канал у Бешанковіцкім р-не, левы прыток канала на меліярацыйнай сістэме «Крывіна» (бас. Зах. Дзвіны). Даўжыня 7,2 км. Пачынаецца за 2,7 км на З, вусце за 1,9 км на Пд ад в. Галоўск Сенненскага р-на.

АСАКА, рака ў Талачынскім р-не, левы прыток Бабра (бас. Дняпра).

Даўжыня 17 км.

Пл. вадазбору 92 км².

Сярэдні нахіл воднай паверхні 1,1 ‰.

Пачынаецца на заходняй ускраіне в. Дунавік, вусце за 1 км на ПнЗ ад в. Сакалянка. Цячэ па заходняй ускраіне Аршанскага ўзвышша, у сярэднім цячэнні праз лясное ўрочышча Смаляншчына.

АСАЎЁ, меліярацыйны канал у Столінскім р-не, правы прыток канала Залатуха (бас. Прыпяці). Даўжыня 8,2 км. Пачынаецца за 2 км на З ад в. Пераброды (Ровенская вобл.), вусце каля хутара Востраў.

АСАЎЦЫ, гл. Кустовіцкі канал. **АСАЧАНКА**, рака ў Уздзенскім і Пухавіцкім р-нах, правы прыток Пцічы (бас. Прыпяці).

Даўжыня 17 км.

Пл. вадазбору 135 км².

Сярэдні нахіл воднай паверхні 0,4 ‰.

Пачынаецца за 2 км на ПдЗ ад в. Русакова, цячэ па зах. ўскраіне Цэнтральнабярэзінскай раўніны. Упадае ў Пціч каля в. Падгацце Пухавіцкага р-на; у верхнім цячэнні наз. Бабэнка. Рэчышча ў сярэд-

нім і ніжнім цячэнні на працягу 14 км каналізаванае.

АСВЕЙСКАЕ ВОЗЕРА, у Верхнядзвінскім р-не.

- Пл. 52,8 км².
- Найбольшая глыбіня 7,5 м.
- Даўжыня 11,4 км.
- Найбольшая шырыня 7,8 км.
- Даўжыня берагавой лініі 33,4 км.
- Аб'ём вады 104 млн. м³.
- Пл. вадазбору 259 км².

У бас. р. Дрыса, за 28 км на Пн ад г. Верхнядзвінск, каля г. п. Асвея, на тэрыторыі Асвейскага паляўнічага заказніка. Схілы — узгоркі і грады вышыней да 30 м, пад лесам, часткова разараныя. На З да возера прымыкае Асвейскае балота. Берагі звычайна нізкія, тарфяніста-пясчаныя, параслі балотным разнатраўем і рэдкім хмызняком; на Пд амаль зліваюцца са схіламі, параслі сухадольнымі травамі. Рэльеф дна складаны, невялікія разрозненыя водмелі чаргуюцца з паніжэннямі; каля 80 % яго плошчы выслана гліністым ілам. У заходняй частцы востраў каля 5 км², узгорысты, разараны, вакол яго паласа надводнай расліннасці шырыней да 100 м. У возера ўпадаюць р. Выдрынка і канал без назвы, сцек праз канал Дзегцяроўка. На возеры гняздуюцца лебедзь-шыпун, малая чайка, якія занесены ў рэспубліканскую Чырвоную книгу; у трысняговых зарасніках на ПдУ разводзяць андатру, водзіцца бабер.

АСВІЦА, рака ў Слуцкім і Старадарожскім р-нах, правы прыток р. Арэса (бас. Прыпяці). Даўжыня 9 км. Пачынаецца за 4 км на ПдУ ад в. Гутніца Слуцкага р-на, вусце за

1 км на ПнУ ад в. Навасёлкі Старадарожскага р-на. Цячэ па лясістай мясцовасці.

АСВЯТА, возера ў Шаркоўшчынскім р-не.

- Пл. 0,5 км².
- Даўжыня 1,5 км.
- Найбольшая шырыня 0,4 км.
- Даўжыня берагавой лініі 3,55 км.

У бас. р. Дзісна, за 15 км на ПдЗ ад г. п. Шаркоўшчына, сярод балота Мох. Берагі нізкія, тарфяністыя з балотнай расліннасцю. Зарастае. На Пд з возера выцякае ручай у р. Дзісна. **АСЕЛІЦА**, рака, гл. *Навіна*. **АСЕЧА**, рака ў Гарадоцкім р-не, правы прыток Аўсянкі (бас. Зах. Дзвіны).

- Даўжыня 12 км.
- Пл. вадазбору 29 км².
- Сярэдні нахіл воднай паверхні 0,6 ‰.

Пачынаецца каля в. Кузюронкі, цячэ ў межах Гарадоцкага ўзвышша. Упадае ў Аўсянку (правы прыток Усвячы) за 1 км пасля выхаду яе з воз. Негра.

АСЕЧА, рака, гл. *Дубаўка*. **АСІНАУКА**, Яшна-Асінаўка, рака ў Пухавіцкім р-не, правы прыток Пцічы (бас. Прыпяці).

- Даўжыня 11 км.
- Пл. вадазбору 126 км².
- Сярэдні нахіл воднай паверхні 0,8 ‰.

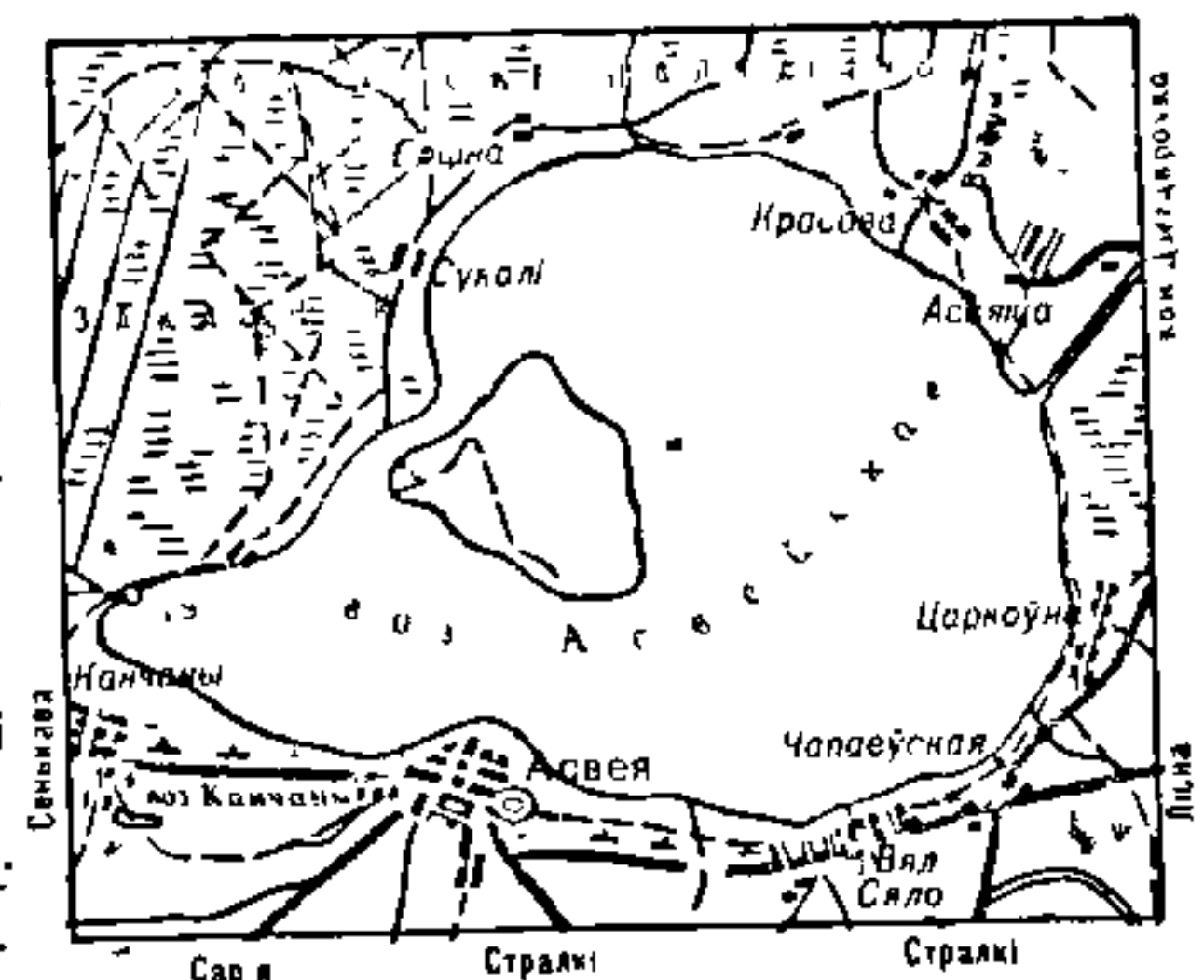
Пачынаецца за 2,2 км на ПдЗ ад в. Рагі, цячэ па заходняй частцы Цэнтральнабарэзінскай раўніны. Упадае ў Пціч за 2 км ад в. Вецярэвічы 2-я.

Рэчышча ў верхнім (2,2 км) і сярэднім (2,5 км) цячэнні каналізаванае. **АСІНАУКА**, рака ў Дзяржынскім р-не, левы прыток Ліванкі (бас. Немана). Даўжыня 5 км. Пачынаецца за 3 км на ПдУ і ўпадае ў Ліванку за 2 км на ПдЗ ад в. Ліўе. На працягу 2 км ад вусця ў раене торфараспрацовак каналізаваная.

АСІНАУКА, возера ў Міерскім р-не.

- Пл. 1,16 км².
- Найбольшая глыбіня 7,5 м.
- Даўжыня 3,85 км.
- Найбольшая шырыня 0,52 км.
- Даўжыня берагавой лініі 9,7 км.
- Аб'ём вады 3,33 млн. м³.
- Пл. вадазбору 31,1 км².

У бас. р. Мерыца, за 1 км на ПдЗ ад г. Міеры. Схілы катлавіны спадзіс-



Асвейскае возера.

АСІНАЎСКАЕ

тыя, на ПДУ і ПДЗ стромкія. Берагі нізкія, парослыя хмызняком, на ПНУ славінныя. Дно карытападобнае з упадзінамі і падняццямі, у паўночнай частцы возера востраў пл. 0,8 га. Мелкаводдзе пясчанае, глыбей — іл і сапрапель. Расліннасць утварае паласу шырыняй да 25 м. Злучана пратокамі з азерамі Ворань і Мерскае.

АСІНАЎСКАЕ ВОЗЕРА, у Віцебскім р-не.

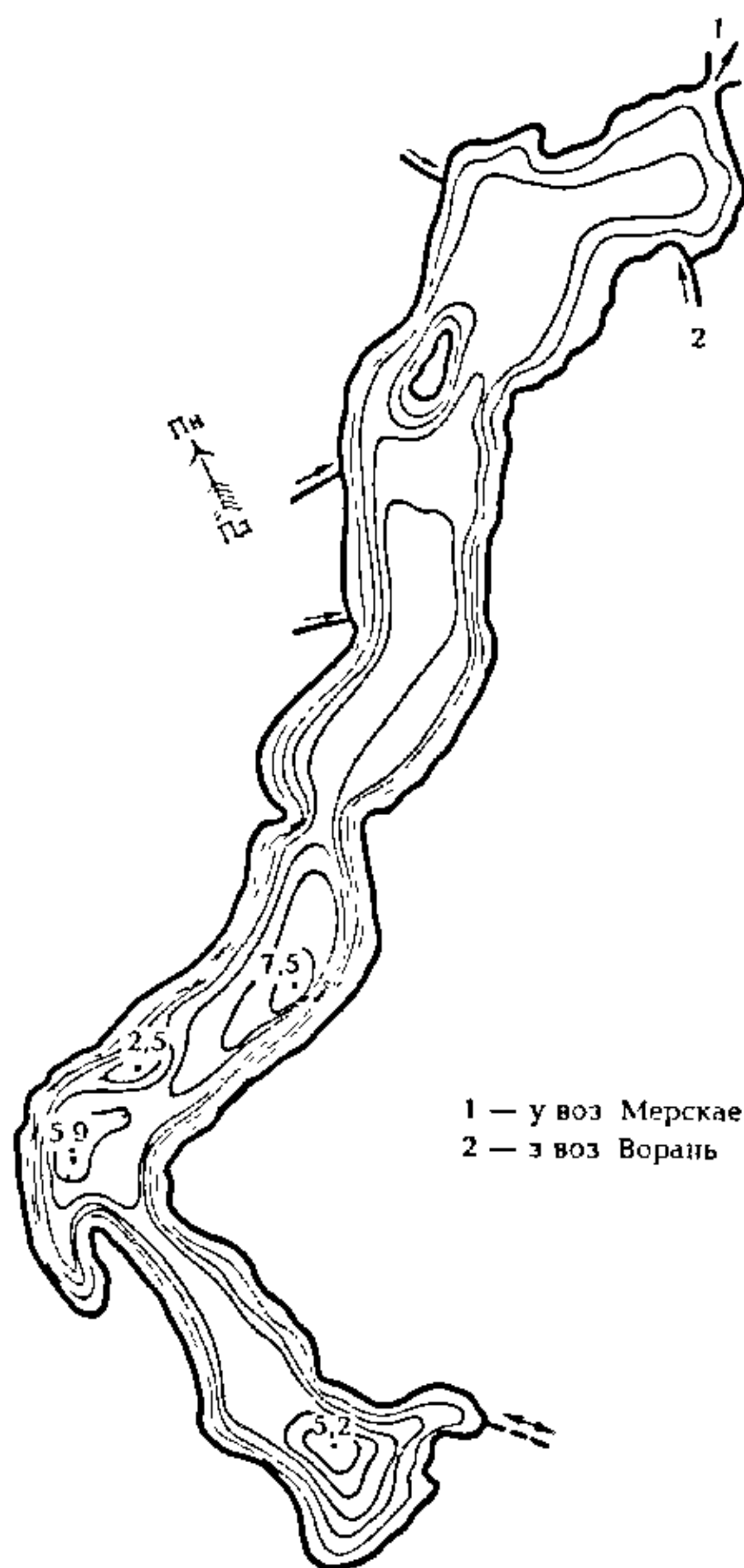
Пл. 0,17 км².
Найбольшая глыбіня 5 м.
Даўжыня 0,7 км.
Найбольшая шырыня 0,3 км.
Пл. вадазбору 2,3 км².

У бас. р. Палоная (выцякае з возера), за 10 км на У ад г. Віцебск, за 3 км на Пн ад в. Вароны. Схілы катлавіны ўзгорыстыя. Выкарыстоўваецца як рыбагадавальнік.

АСІНАЎСКІ КАНАЛ, меліярацыйны канал у Чэрвеньскім р-не, правы прыток р. Уса (бас. Дняпра). Даўжыня 8,2 км. Пачынаецца ў в. Праўда, вусце за 1,5 км на ПНУ ад в. Асінаўка. **АСІПОВІЦКАЕ ВАДАСХОВІШЧА**, у Асіповіцкім р-не.

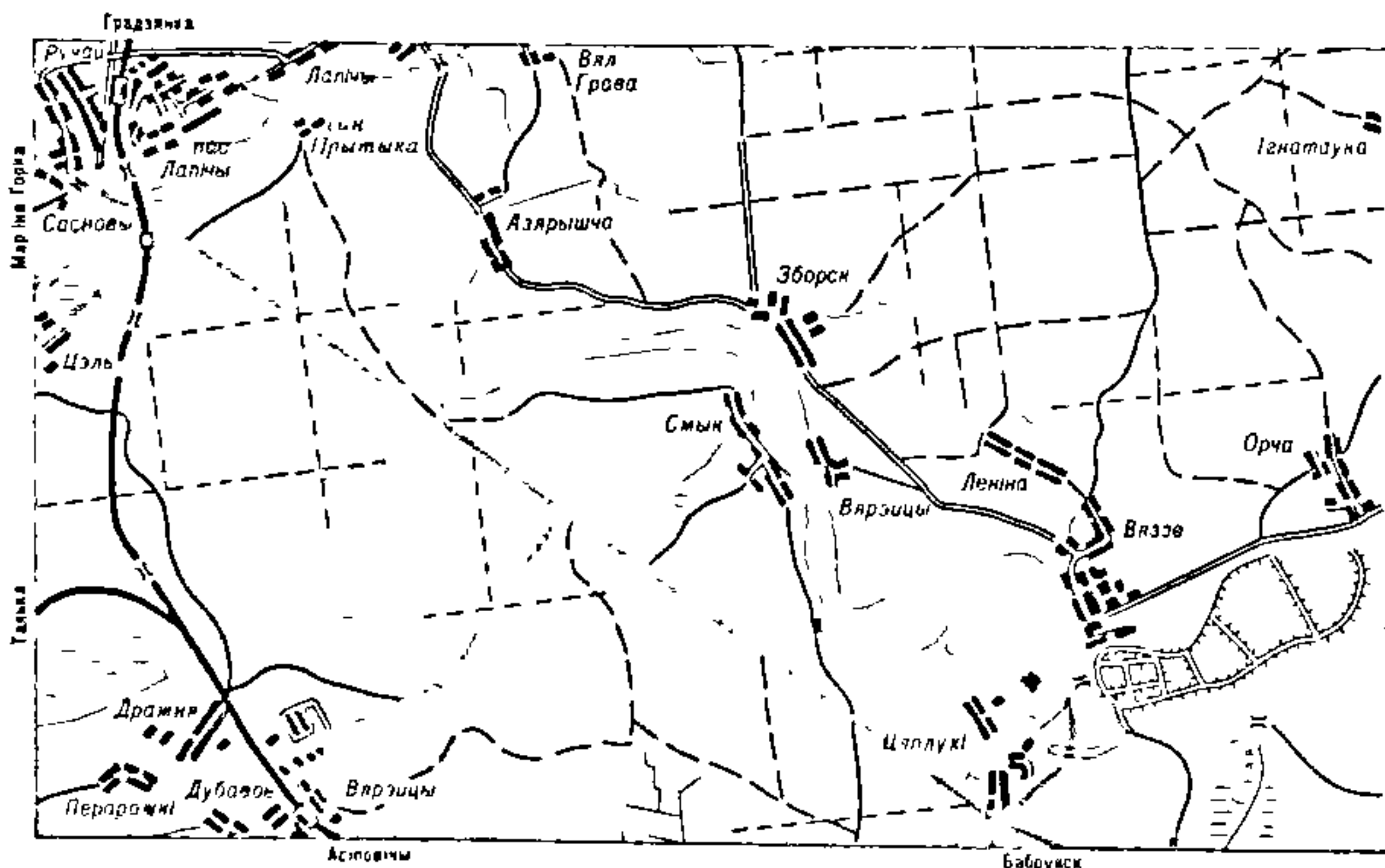
Пл. 11,9 км².
Найбольшая глыбіня 8,5 м.
Даўжыня 23,7 км.
Найбольшая шырыня 1,2 км.
Даўжыня берагавой лініі 55,3 км.
Аб'ём вады 17,5 млн. м³.
Пл. вадазбору 4370 км².

Створана ў 1953 плацінай Асіповіцкай ГЭС у ніжнім цячэнні р. Свіслач (43,6 км ад вусця). Берагі пераважна высокія, звычайна парослыя лесам. Ложа ў межах затопленай поймы перасечана шматлікімі мелкаводнымі ўчасткамі; ёсць 4 невялікія астравы агульнай пл. 15 га. Дно выслана ілам (100%), уздоўж берагоў — пяском. Замярзае ў пачатку снежня, лед (таўшчыня 40—60 см) трымаецца да пачатку красавіка. Сярэднегадавая амплітуда вагання ўзроўню 81 см (найбольшая 144 см, 1958). Праточнасць вялікая, аб'ём вады воднай масы аднаўляецца за 7—8 сутак. Сярэднешатгадовы сцек у створы плаціны 790 млн. м³. Зарастае 35% плошчы. Вакол вадасховішча зона адпачынку. **АСІПΟΥКА**, рака ў Маларыцкім і




1 — у воз Мерскае
2 — з воз Ворань

Возера Асінаўка.



Асіповіцкае вадасховішча.



Возера Асінаўка.

Жабінкаўскім р-нах, левы прыток р. Мухавец (бас. Зах. Буга).

Даўжыня 38 км.
Пл. вадазбору 534 км².
Сярэднегадавы расход вады ў вусці каля 1,5 м³/с.
Сярэдні нахіл воднай паверхні 0,4‰.

Пачынаецца ў Маларыцкім р-не з канала, вада падаецца з Лукаўскага вадасховішча праз калектар. Вусце каля в. Пятровічы Жабінкаўскага р-на. Цячэ па Брэсцкім Палессі. Даліна невыразная. Асноўны прыток — канал Бона (справа). Рэчышча каналізаванае на ўсім працягу. У верхнім цячэнні да в. Чарняны праходзіць праз лясны масіў і не абслугоўваецца. Рэчышча засмечана, па берагах зарасло хмызняком, дрэвамі. Ніжэй в. Чарняны выкарыстоўваецца як водапрыемнік меліярацыйных сістэм.

АСЛІК, Асліўка, Ослик, рака ў Круглянскім і Бялыніцкім р-нах, правы прыток р. Друць (бас. Дняпра).

Даўжыня 66 км.
Пл. вадазбору 413 км².
Сярэднегадавы расход вады ў вусці 2,6 м³/с.
Сярэдні нахіл воднай паверхні 0,7‰.

Пачынаецца за 2,5 км на ПДЗ ад в. Саннікі Круглянскага р-на, упадае ў Друць каля в. Асавец Бялыніцкага р-на. Асноўныя прытокі: Рутка (злева), Чарнаўка і Смалодзіна (справа). Паўночная частка вадазбору на Аршанска-Магілёўскай, паўднёвая — на Цэнтральнабярэзінскай раўніне. Даліна трапецападобная, у вярхоўі невыразная, шырыняй 500—800 м. Рэчышча звільстае, шырыняй 10—20 м, ад вытоку на працягу 8 км каналізаванае. Берагі нізкія і забалочаныя.

АСМОЛЬСКАЯ КАНАВА, меліярацыйны канал у Лельчыцкім р-не, правы прыток р. Свідовец (бас. Прыпяці). Даўжыня 7 км. Пачынаецца за 6 км на З ад в. Дубы (Жытомірская вобл.), вусце за 2 км на ПДЗ ад в. Карцінічы.

АСНЕЖЫЦКІ КАНАЛ, меліярацыйны канал у Пінскім р-не, правы пры-

ток р. Ясельда (бас. Прыпяці). Даўжыня 8,5 км. Пачынаецца каля в. Галева, вусце за 3 км на Пн ад в. Аснежыцы.

АСОВІНА, рака ў Докшыцкім р-не, правы прыток Бярэзіны (бас. Дняпра). Даўжыня каля 6 км. Пачынаецца за 0,6 км на ПнЗ, вусце за 4 км на У ад в. Улессе. Ад вытоку 0,7 км² каналізавана. Цячэ праз забалочаны лес на паўночна-заходняй ускраіне Бярэзінскага біясфернага запаведніка.

АСОВІЦА, рака ў Валожынскім р-не, левы прыток Валожынікі (бас. Немана). Даўжыня 13 км. Пачынаецца каля в. Мазурка, працякае па ўсходняй ускраіне Налібоцкай пушчы, упадае ў Валожынку на ПнУ ад в. Расолшкі. На ўсім працягу каналізаваная.

АСОТНА, возера ў Гарадоцкім р-не.

Пл. 0,23 км².

Даўжыня 1,32 км.

Найбольшая шырыня 0,25 км.

Даўжыня берагавой лініі 2,8 км.

Пл. вадазбору 1,75 км².

У бас. р. Чарнец, за 38 км на ПнЗ ад г. Гарадок, за 5 км на ПнЗ ад в. Халамер'е, сярод ляснога масіву. Схілы катлавіны вышыней да 25 м, на Пд — да 10 м. Берагі зліваюцца са схіламі. Злучана ручаем з воз. Вял. Таболы.

АСОУСКІ КАНАЛ, меліярацыйны канал у Маларыцкім р-не, правы прыток асушальнага канала меліярацыйнай сістэмы «Маларыта» (бас. Зах. Буга). Даўжыня 13,1 км. Пачынаецца за 1,3 км на Пд ад в. Яміца, упадае ў канал за 1,8 км на Пн ад в. Мікольская. У ніжнім цячэнні на працягу 3,8 км называецца Скідны Асоўскі.

АСОЦКА, Балайце, рака ў Навагрудскім р-не, левы прыток Немана.

Даўжыня 14 км.

Пл. вадазбору 58 км².

Сярэдні нахіл воднай паверхні 2,9 ‰.

Пачынаецца на ПнЗ ад в. Генюшы, упадае ў Неман за 3 км на ПдУ ад в. Залейкі Іўеўскага р-на. На працягу 9,4 км каналізаваная (в. Бердаўка — 2,5 км на ПнУ ад в. Альхоўка).

АСОЧЫНСКІ КАНАЛ, меліярацыйны канал у Рэчыцкім р-не, левы прыток Дняпра. Даўжыня 18,2 км. Пачынаецца за 2 км на ПнУ ад в. Аляксандраўка, вусце за 3 км на ПдЗ ад в. Нагорнае.

АСТАШКАВІЦКІ КАНАЛ, меліярацыйны канал у Калінкавіцкім р-не, у вадазборы р. Сведзь (бас. Дняпра). Даўжыня 9 км. Пачынаецца на паўднёва-заходняй ускраіне в. Дзяніскавічы, упадае ў сажалку за 2,8 км на ПнУ ад в. Ракаў.

АСТРАВЕНСКАЕ ВОЗЕРА, ва Ушацкім р-не.

Пл. 0,15 км².

Найбольшая глыбіня 4,1 м.

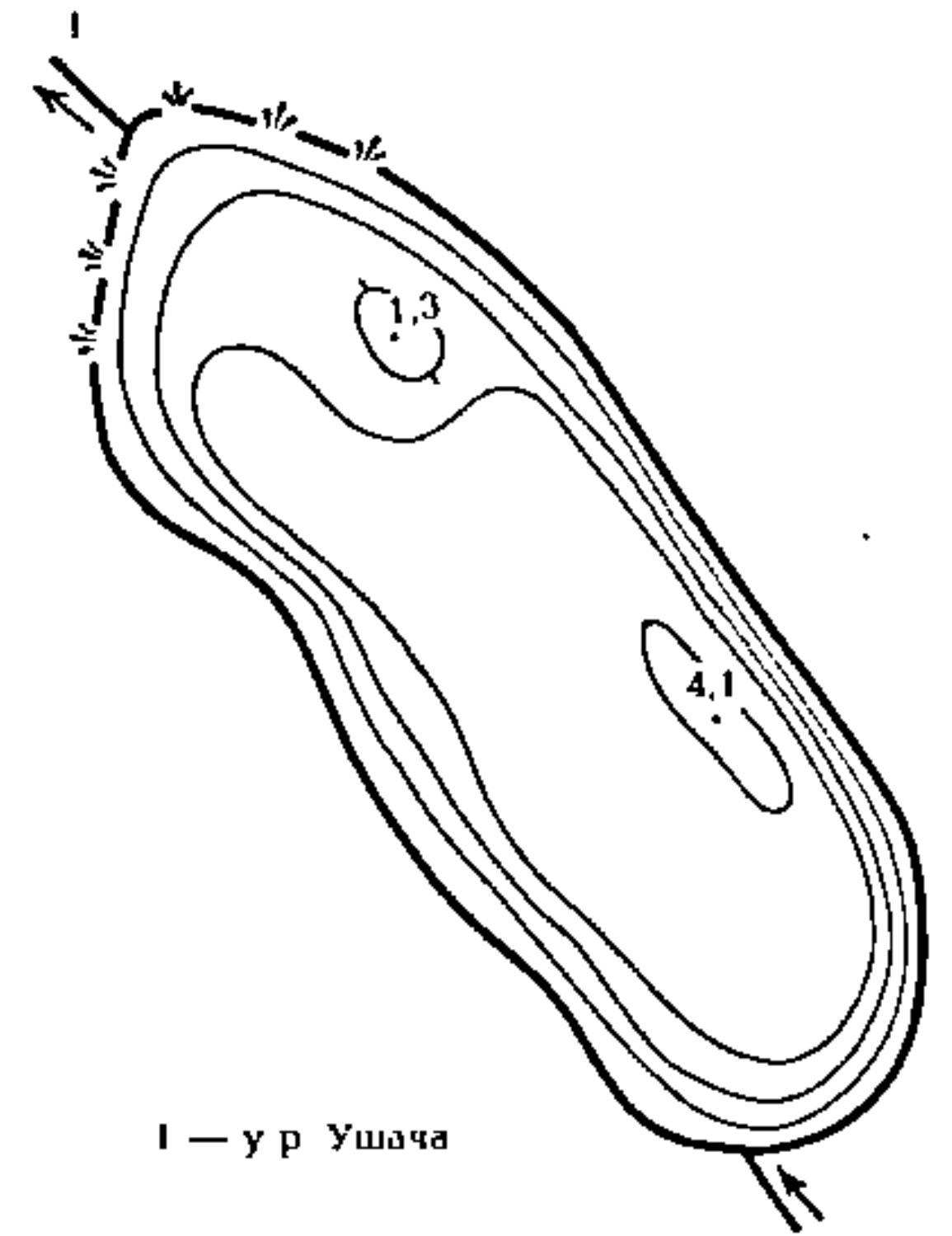
Даўжыня 0,74 км.

Найбольшая шырыня 0,25 км.

Даўжыня берагавой лініі 1,53 км.

Пл. вадазбору 0,66 км².

У бас. р. Ушача, за 8 км на Пн ад г. п. Ушачы, каля в. Астравенец. Схілы катлавіны вышыней 6—8 м, на З і Пд пад лесам. Берагі зліваюцца са схіламі, месцамі забалочаныя, на Пн сплавінныя. Дно плоскае, сапрапелістае, мелкаводдзе пясчанае. Выцякае ручай у р. Ушача.



Астравенскае возера.

АСТРАВІТА, возера ў Гарадоцкім р-не.

Пл. 0,48 км².

Даўжыня 0,65 км.

Найбольшая шырыня 0,25 км.

Пл. вадазбору 0,65 км².

У бас. р. Чарнуйка, за 30 км на ПнЗ ад г. Гарадок, за 1 км на Пн ад в. Смароднік, сярод лесу.

АСТРАВІТА, возера ў Віцебскім р-не.

Пл. 0,38 км².

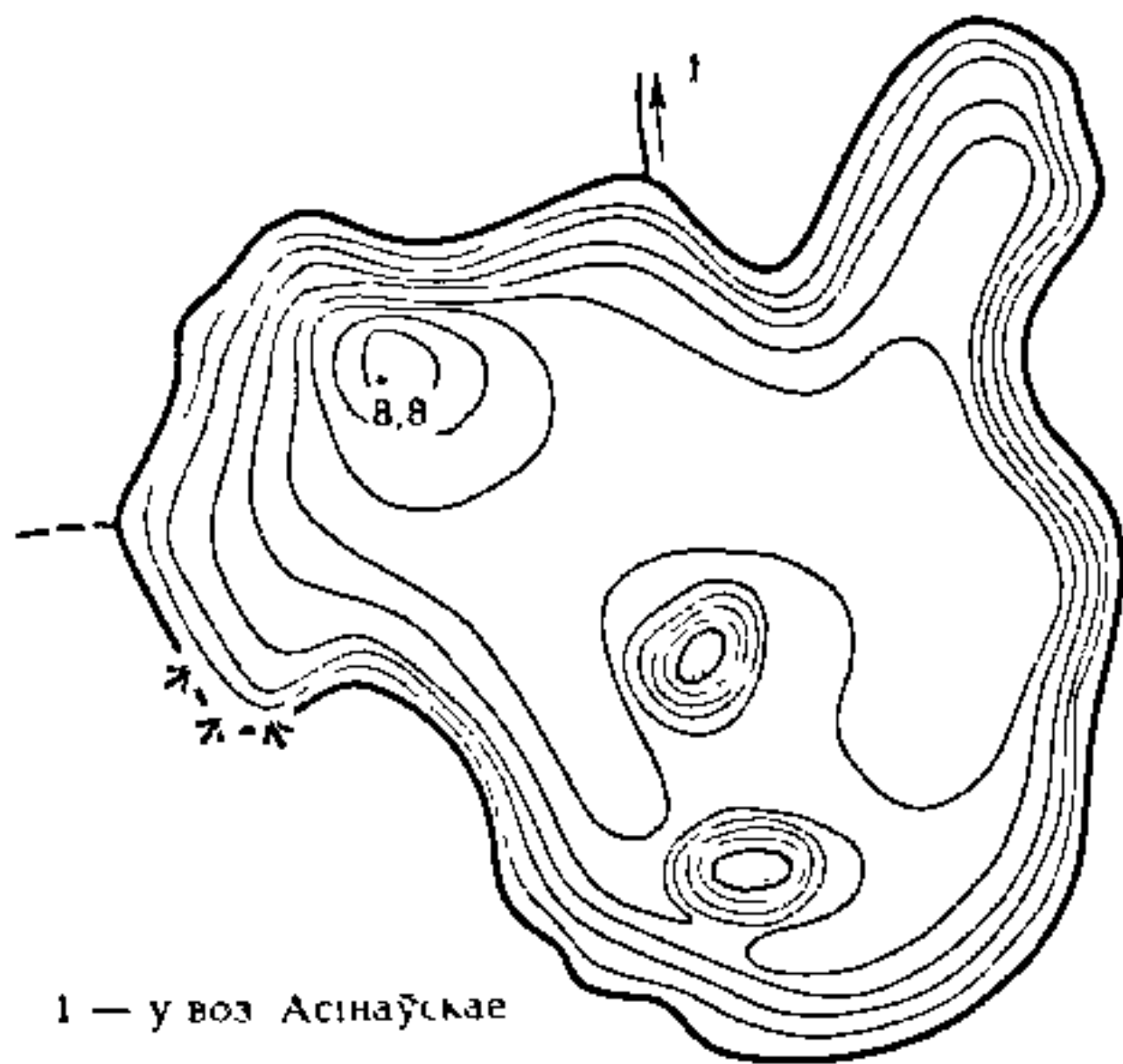
Найбольшая глыбіня 8,8 м.

Даўжыня 0,84 км.



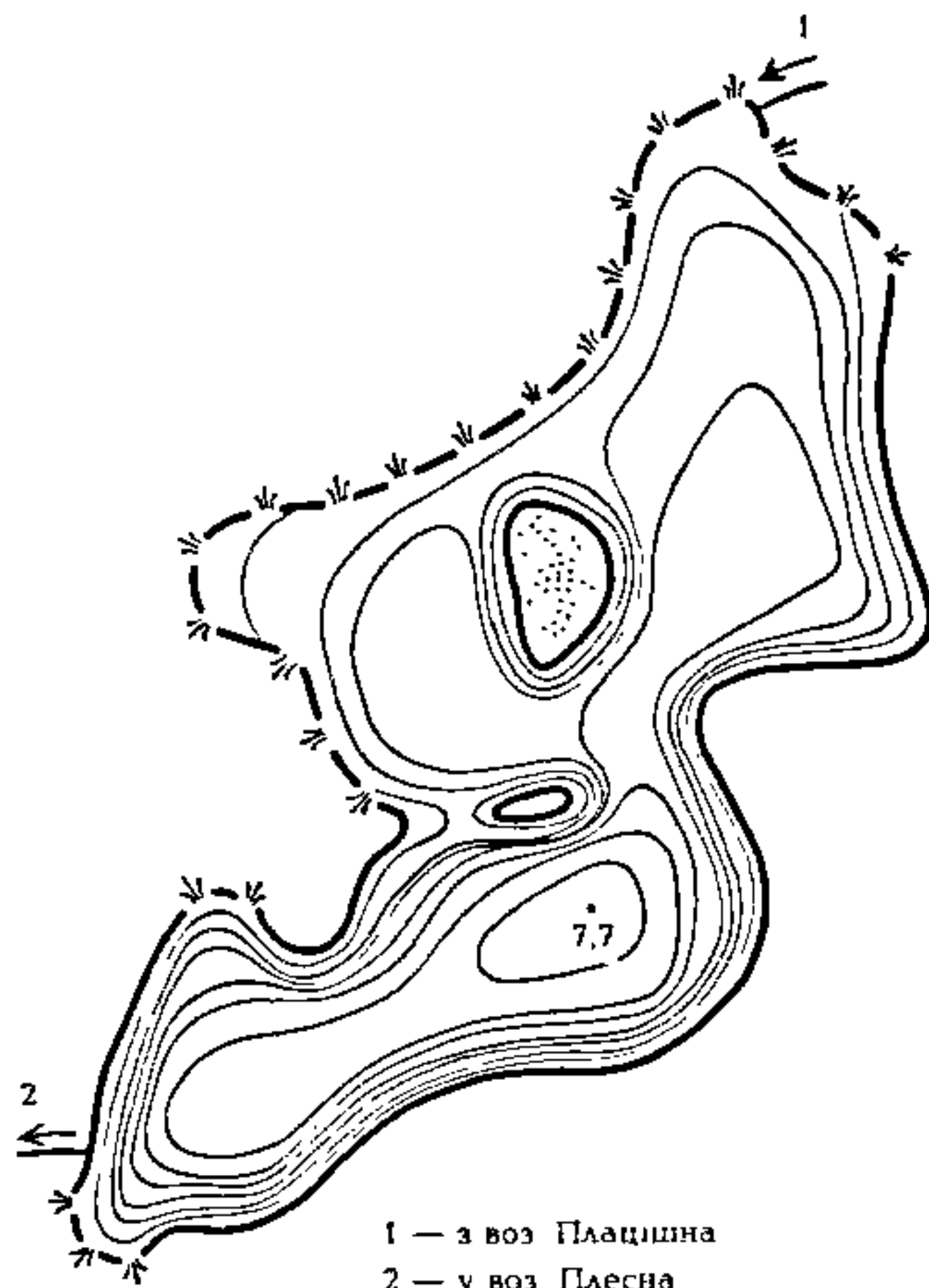
Асповіцкае вадаасховішча.

АСТРАВИТА



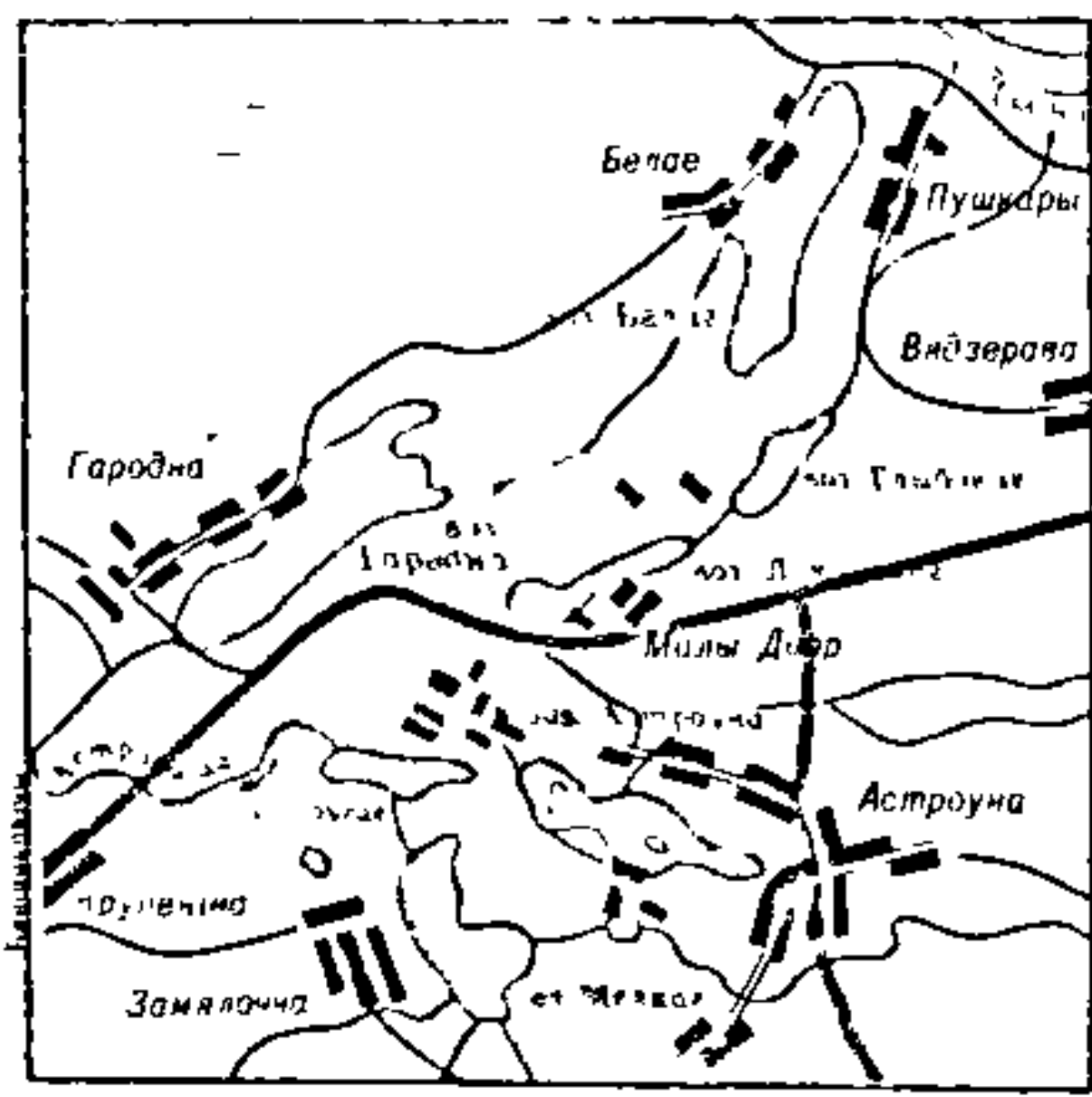
1 — у воз Асінаўскае

Возера Астравіта (Віцебскі раён).



1 — з воз Плацішна
2 — у воз Плесна

Возера Астравіта (Ушацкі раён).



Возера Астроўна (Бешанковіцкі раён).

Найбольшая шырыня 0,79 км.
Даўжыня берагавой лініі 2,8 км.
Аб'ём вады 1,5 млн. м³.
Пл. вадазбору 1,4 км².

У бас. р. Вцьба, за 10 км на У ад Віцебска, за 2 км на Пн ад в. Вароны. Схілы катлавіны вышыней 7—8 м, на У 20 м, пад лесам. Берагі зліваюцца са схіламі, на 3 участках сплавінных берагоў і забалочаная пойма. Дно плоскае, прыбярэжная яго частка пясчаная, глыбей 1,5 м — выслана ілам. Каля паўд. берага 2 астравы агульнай пл. 0,3 га. Зарастае слаба.

АСТРАВИТА, возера ва Ушацкім р-не.

Пл. 0,35 км².
Найбольшая глыбіня 7,7 м.
Даўжыня 1,22 км.
Найбольшая шырыня 0,5 км.
Пл. вадазбору 6,85 км².

У бас. р. Тураўлянка, за 25 км на ПнУ ад г. п. Ушачы, за 2 км на ПнУ ад Бярозаўскага возера. Схілы катлавіны вышыней 10—15 м, разараныя. Берагі пясчаныя, на Пн і 3 сплавінныя. 3 астравы агульнай пл. 2 га. Злучана ручаямі з азерамі Плацішна і Плесна.

АСТРАВИТАЕ, возера ў Расонскім р-не.

Пл. 0,07 км².
Даўжыня 0,32 км.
Найбольшая шырыня 0,17 км.
Даўжыня берагавой лініі 0,9 км.

У бас. р. Нішча (левы прыток Дрысы), за 19 км на ПнЗ ад г. п. Расоны, за 6 км на У ад в. Ізубрыца, сярод лесу. Ёсць невялікі востраў.

АСТРАВИТЫ, возера ў Браслаўскім р-не.

Пл. 0,41 км².
Найбольшая глыбіня 2,7 м.
Даўжыня 1,15 км.
Найбольшая шырыня 0,64 км.
Даўжыня берагавой лініі 3,8 км.
Аб'ём вады 0,51 млн. м³.
Пл. вадазбору 2,5 км².

У бас. р. Друйка, за 16 км на Пн ад г. Браслаў, за 1,5 км на Пн ад в. Краснагорка. Схілы катлавіны вышыней 5—10 м, разараныя. Берагі нізкія, пясчаныя і тарфяністыя, на У зліваюцца са схіламі, параслі хмызняком. Дно плоскае, амаль усе выслана сапрапелямі, каля ўсходніх і паўднева-ўсходніх берагоў — вузкая пясчаная паласа. Зарастае.

АСТРАУКІ, возера ў Лепельскім р-не.

Пл. 0,54 км².
Найбольшая глыбіня 12,7 м.
Даўжыня 1,74 км.
Найбольшая шырыня 0,92 км.
Даўжыня берагавой лініі 5,6 км.
Аб'ём вады 2,69 млн. м³.
Пл. вадазбору 102 км².


У бас. р. Тураўлянка, за 30 км на ПнУ ад г. Лепель, каля в. Суша. Схілы катлавіны вышыней 4—6 м, на 3 да 15 м. Берагі невысокія, на ПнУ і ПнЗ зліваюцца са схіламі. Дно паўночнага

плёса лейкападобнае, паўдневага — ускладнена шматлікімі ўпадзінамі, астраўкамі і водмеямі. 2 астравы агульнай пл. 0,1 га. Дно да глыбіні 1,5—2 м (каля заходніх і ўсходніх берагоў да 3—4 м) пясчанае, глыбей ілістае. Упадае ручай з воз. Рагоўскае, злучана пратокай з воз. Цемніца. Расліннасць уздоўж берагоў утварае паласу шырыней да 25 м.

АСТРАУЛЯНКА, Астравіянскі канал, рака ў Докшыцкім р-не, левы прыток р. Бярэзіна (бас. Дняпра). Даўжыня 9 км. Пачынаецца за 2 км на 3 ад в. Пасекі, вусце за 2 км на Пн ад в. Наддаткі. Рэчышча каналізаванае на ўсім працягу.

АСТРАУЛЯНКА, рака ў Лідскім р-не, правы прыток Лідзеі (бас. Немана). Даўжыня 8 км. Пачынаецца каля в. Горні, упадае ў Лідзею на ПДУ ад в. Шайбакі. На ўсім працягу каналізаваная.

АСТРАУЛЯНКА, ручай у Гарадоцкім р-не, левы прыток р. Усыса (бас. Зах. Дзвіны). Даўжыня 4,4 км. Пачынаецца за 1 км на ПДУ ад в. Казінова, вусце каля в. Старыя Вайханы. Рэчышча ад вытоку на працягу 4 км каналізаванае.



Астравенскае возера.

АСТРАУНЫ І КАНАЛ, меліярацыйны канал у Светлагорскім р-не, правы прыток Забалоцкага канала (бас. Прыпяці). Даўжыня 5,1 км. Пачынаецца за 3 км на ПнУ ад в. Лясец Калінавіцкага р-на, вусце за 4 км на ПДУ ад в. Мехаўшчына Светлагорскага р-на.

АСТРАУЦЫ, возера ў Расонскім р-не.

Пл. 0,92 км².
Даўжыня 2,58 км.
Найбольшая шырыня 0,3 км.

У бас. р. Дрыса (працякае праз возера і злучае яго з азерамі Дрыса і Сіньша), сярод ляснога масіву, за 36 км на У ад г. п. Расоны, на мяжы з Пскоўскай вобл.

АСТРАШЫЦКІ ГАРАДÓК, вадасховішча ў Мінскім р-не.

Пл. 0,6 км².
Найбольшая глыбіня 6,5 м.
Даўжыня 2,2 км.
Найбольшая шырыня 0,65 км.


Аб'ём вады 1,2 млн. м³.
Пл. вадазбору 114 км².

На р. Усяжа (52 км ад вусця), за 18 км на ПнУ ад Мінска, каля в. Аст-рашыцкі Гарадок. Створана ў 1946, рэканструявана ў 1970. Берагі слаба парэзаныя, правы — узгорысты, па-рослы лесам, левы — спадзісты. Ся-рэдні шматгадовы аб'ём сцеку ў ство-ры плаціны 24,6 млн. м³. Зарастае. Месца адпачынку, на беразе дзіцячы санаторый.

АСТРОВЕНСКАЕ ВОЗЕРА, у Бешан-ковіцкім р-не.

Пл. 1,33 км².
Найбольшая глыбіня 4,2 м.
Даўжыня 2,9 км.
Найбольшая шырыня 0,93 км.
Даўжыня берагавой лініі 8,5 км.
Аб'ём вады 3,04 млн. м³.
Пл. вадазбору 174 км².

У бас. р. Чарнагосніца (выцякае з возера), за 16 км на У ад г. п. Бешан-ковічы, каля в. Дашкава. Схілы катла-віны вышыней 10—18 м, разараныя. Берагі нізкія, пясчаныя, у залівах за-балочаныя. У цэнтры возера востраў пл. 13 га, які падзяляе яго на 2 плесы.



Возера Астроўна (Лепельскі раён).

Дно пясчанае, глыбей 1,5 м выслана сапрапелем. Упадаюць ручай з азер Белае і Саро. Зарастае да глыбіні 1,5 м

АСТРОЎЕ, меліярацыйны канал у Ак-цябрскім р-не, левы прыток р. Ня-слаўка (бас. Прыпяці). Даўжыня 7,1 км. Пачынаецца за 3,5 км на ПдЗ ад в. Курын, вусце за 4 км на ПдУ ад в. Дземенка Петрыкаўскага р-на.

АСТРОЎНА, рака ў Навагрудскім і Лідскім р-нах, левы прыток Немана. Даўжыня 8 км. Пачынаецца за 2,5 км на У ад в. Астроўна Навагрудска-га р-на, працякае па лясістай мясцо-васці, упадае ў Неман на У ад в. Ган-цавічы Лідскага р-на. Ад вусця на працягу 2,5 км каналізаваная.

АСТРОЎНА, возера ў Лепель-скім р-не.

Пл. 1,92 км².
Найбольшая глыбіня 9,2 м.
Даўжыня 3,41 км.
Найбольшая шырыня 0,92 м.

Даўжыня берагавой лініі 9,8 км.
Аб'ём вады 7,4 млн. м³.
Пл. вадазбору 57,9 км².

У бас. р. Тураўлянка, за 22 км на ПнУ ад г. Лепель, за 3 км на У ад в. Камень. Схілы катлавіны вышы-ней да 4 м, на Пн 8—10 м, пераважна разараныя. Дно пясчанае, глыбей 2 м — выслана лам; ёсць мелі і ўпа-дзіны. 5 астравоў агульнай пл. 15 га. Злучана ручаем з воз. Чаросава. Вы-карыстоўваецца як рыбагадаваль-нік.

АСТРОЎНА, возера ў Бешанковіц-кім р-не.

Пл. 0,42 км².
Найбольшая глыбіня 18,1 м.
Даўжыня 1,54 км.
Найбольшая шырыня 0,54 км.
Даўжыня берагавой лініі 4,5 км.
Аб'ём вады 2,16 млн. м³.
Пл. вадазбору 10,2 км².

У бас. р. Астраўніца, за 27 км на ПнУ ад г. п. Бешанковічы, каля в. Астроўна. Схілы катлавіны вы-шыней да 15 м. Берагі высокія, на ПдЗ зліваюцца са схіламі. Дно пяс-чанае, глыбей 3—3,5 м ілістае. 3 аст-равы агульнай пл. 1,8 га. Зарастае да глыбіні 3,5 м, шырыня паласы расліннасці да 35 м. Выцякае ручай у воз. Доўгае.

АСТРОЎНА, возера ў Полацкім р-не.

Пл. 0,31 км².
Найбольшая глыбіня 3 м.
Даўжыня 1,1 км.
Найбольшая шырыня 0,5 км.
Пл. вадазбору 15,2 км².

У бас. р. Ушача, за 22 км на ПдЗ ад Полацка, за 1,5 км на У ад в. Шан-дзялы. Берагі нізкія, забалочаныя, параслі хмызняком. 3 астравы агуль-най пл. 3,6 га. Упадае ручай з воз. Блізніца. Выцякае ручай у воз. Расна.

АСТРОЎСКІ КАНАЛ, меліярацыйны канал у Гомельскім і Рэчыцкім р-нах, правы прыток Асочынскага канала (бас. Дняпра). Даўжыня 6,2 км. Пачы-наецца з канала за 2,4 км на ПнУ ад в. Аляксандраўка Рэчыцкага р-на, вусце за 0,3 км на Пн ад в. Някра-сава Гомельскага р-на.

АСТРОЎЧЫЦА, рака, гл. Лукавіна.
АСТРЫНКА, рака ў Шчучынскім р-не, левы прыток Котры (бас. Не-мана).

Пл. вадазбору 87 км².
Даўжыня 17 км.
Сярэдні нахіл воднай паверхні 2,5 ‰.

Пачынаецца за 1 км на ПдЗ ад в. Лейкі, упадае ў Котру на ПдУ ад во-зера Корава. На працягу 4 км кана-лізаваная (ад вытоку да в. Кульба-чына). Каля в. Кульбачына сажалка.

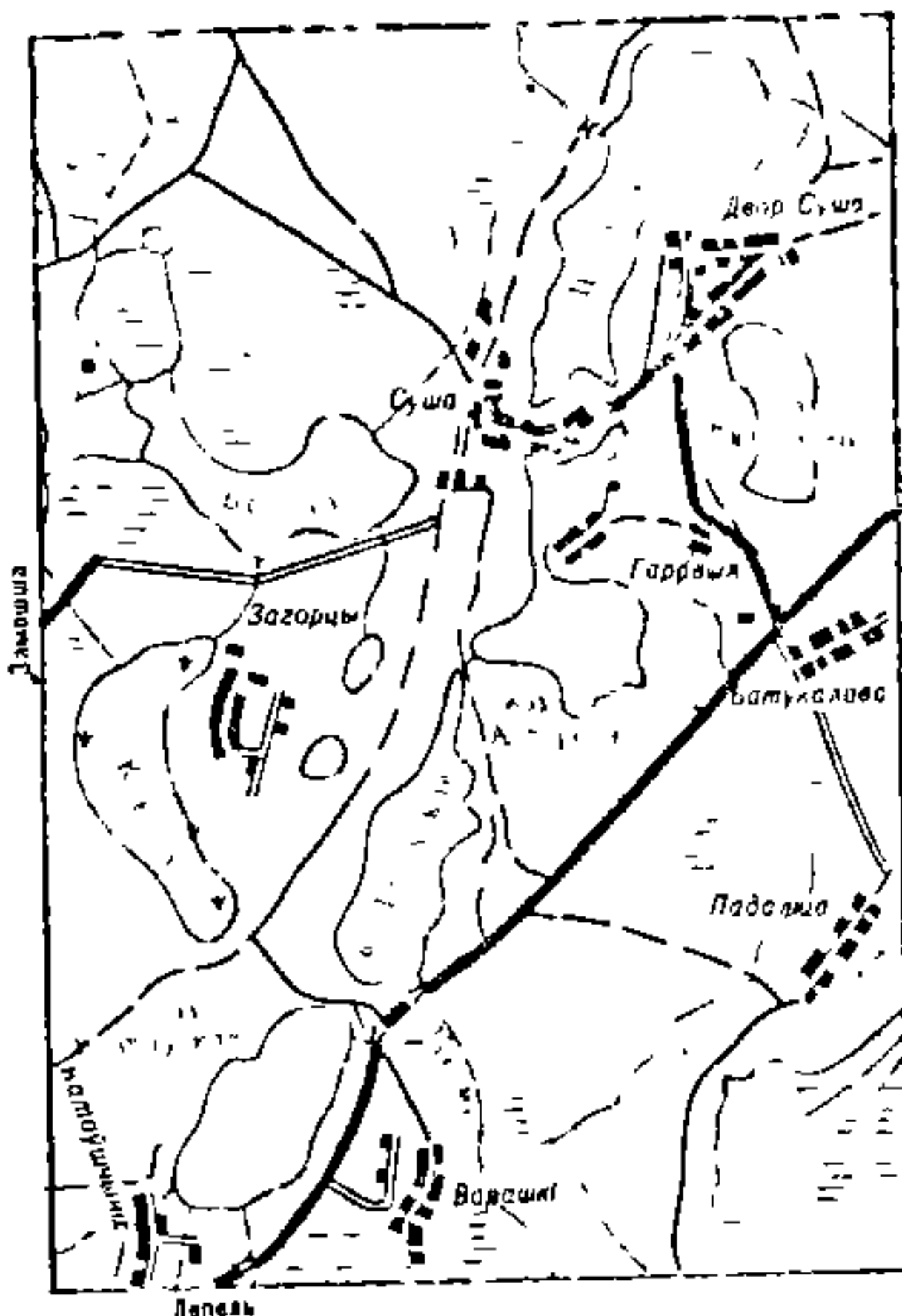
АСУШНОЕ, возера ў Жлобінскім р-не.

Пл. 0,3 км².
Даўжыня 3,05 км.
Найбольшая шырыня 0,11 км.
Пл. вадазбору 3 км².

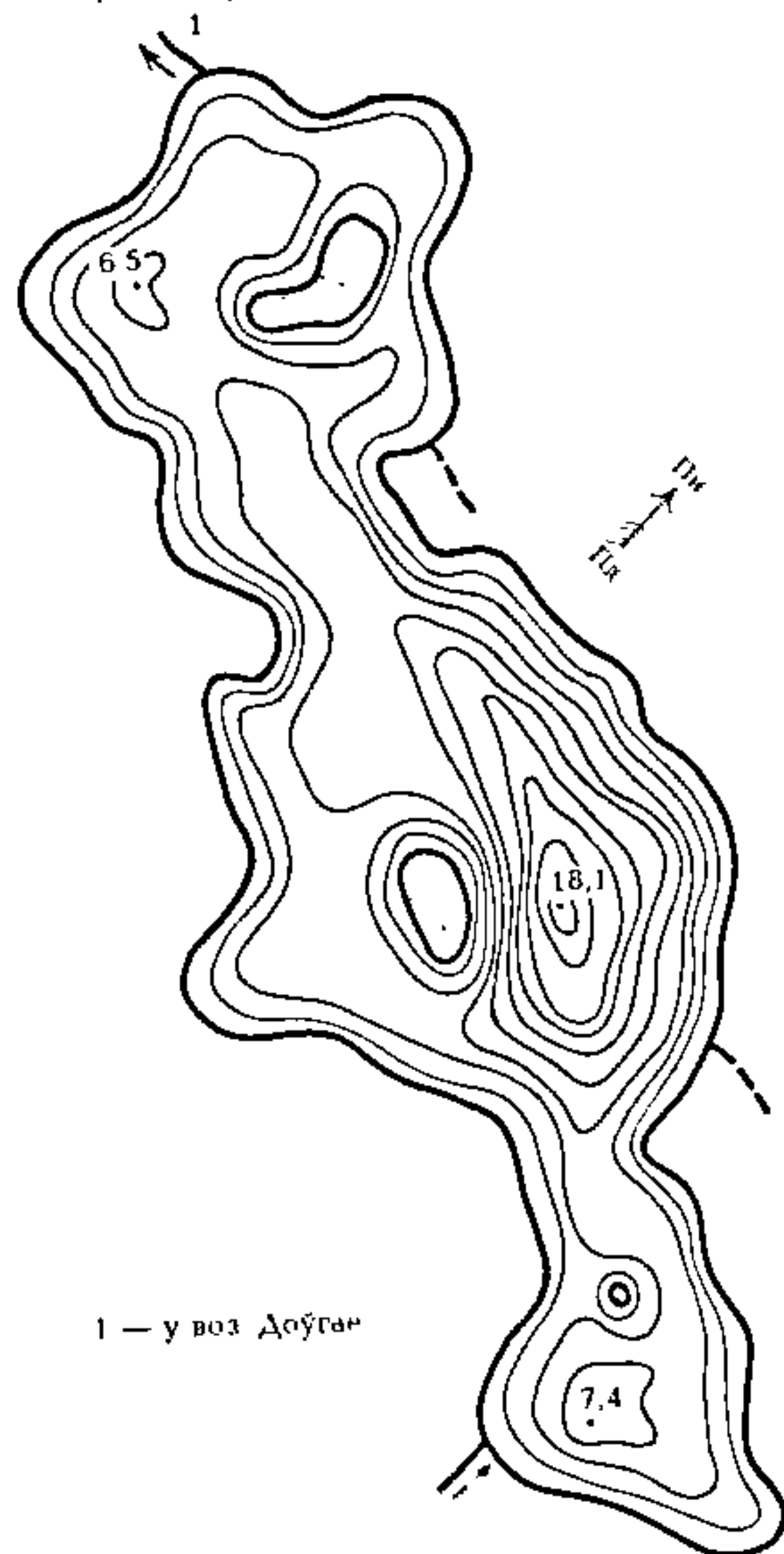
На пойме Дняпра, ніжэй вусця



Дабасны, за 7 км на ПдУ ад г. Жло-бін Старычнае. Злучана ручаем з Дняпром. Зарастае слаба.
АСЦЕР, рака ў Смаленскай вобласці



Возера Астраўкі.



1 — у воз. Доўгае

Возера Астроўна (Бешанковіцкі раён).

АТКАЛОЎІЦКІ

РСФСР, Клімавіцкім і Крычаўскім р-нах, левы прыток р. Сож (бас. Дняпра).

Даўжыня 274 км.

Пл. вадазбору 3370 км².

Сярэднегадавы расход вады ў вусці 21,6 м³/с.

Сярэдні нахіл воднай паверхні 0,31 ‰.

Пачынаецца на схілах Смаленскага ўзвышша ў Рослаўскім р-не Смаленскай вобласці, вусце за 2 км на У ад в. Бель 1-я Крычаўскага р-на. На Беларусі цячэ па Аршанска-Магілёўскай раўніне (даўжыня каля 50 км),

асноўны прыток р. Сасноўка (злева). Даліна ў вярхоўі невыразная, ніжэй трапецападобная, шырыня 1,5—2 км. Схілы спадзістыя, радзей умерана стромкія, вышыня 10—25 м. Пойма двухбаковая, шырыня 0,2—0,3 км, у ніжнім цячэнні 0,3—0,5 км. У разводдзе затапляецца ў сярэднім і ніжнім цячэнні на глыбіню 1—2,5 м тэрмінам да 8—12 сут. Рэчышча звільстае, шырыня ракі ў межань на Беларусі 20—30 м. Берагі стромкія, месцамі абрывістыя.

АТКАЛОЎІЦКІ КАНАЛ, меліярацыйны канал у Капыльскім і Слуцкім р-нах, левы прыток р. Морач (бас. Прыпяці). Даўжыня 11 км. Пачынаецца з р. Копанка (верхняе цячэнне Морачы) за 1,5 км на ПнУ ад

в. Вуглы Капыльскага р-на, вусце за 1 км на Пн ад в. Лешна Слуцкага р-на.

АТОЛАВА, возера ва Ушацкім р-не.

Пл. 8,2 км².

Найбольшая глыбіня 16,4 м.

Даўжыня 9,4 км.

Найбольшая шырыня 2,2 км.

Даўжыня берагавой лініі 38,8 км.

Аб'ём вады 27,9 млн. м³.

Пл. вадазбору 325 км².

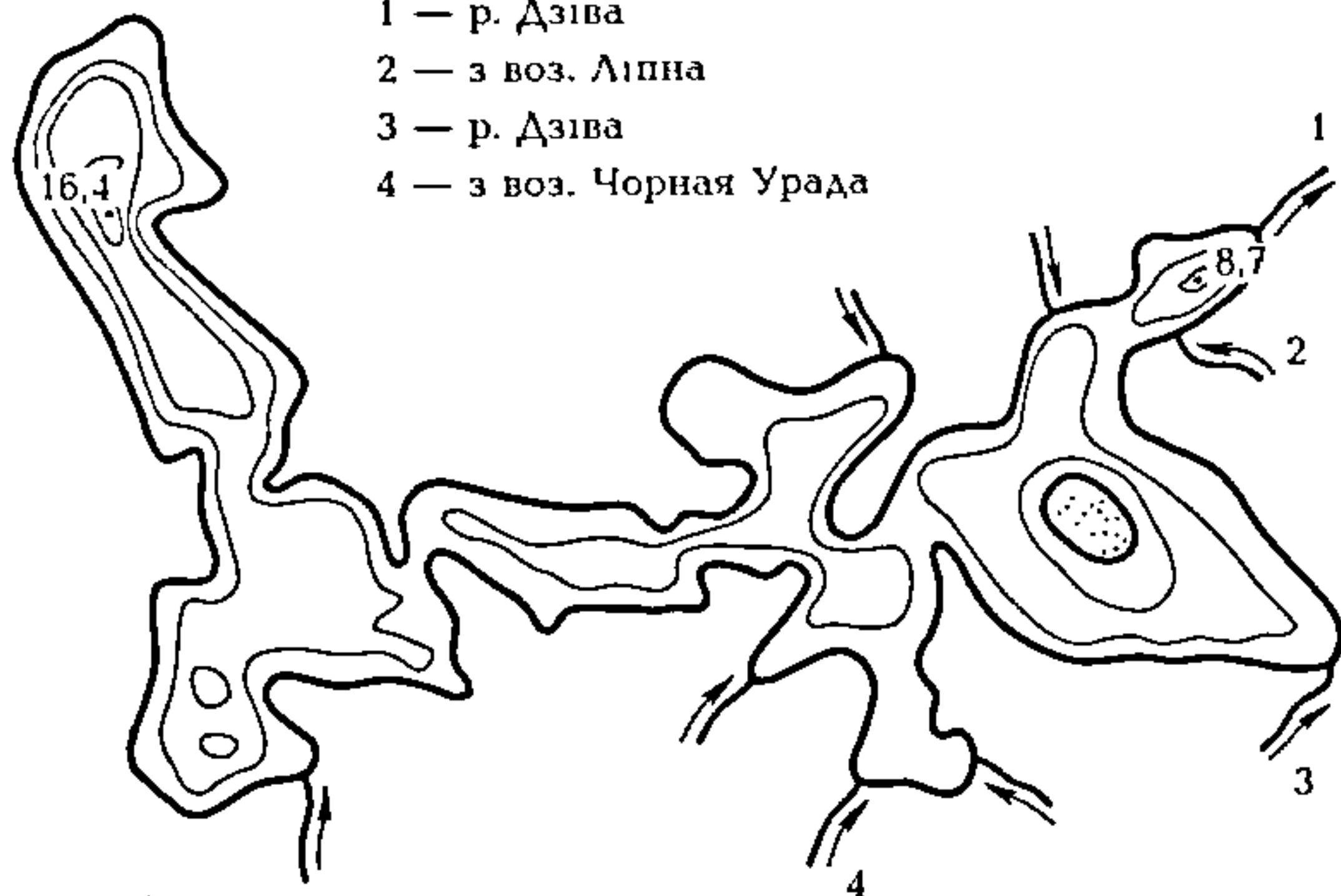
У бас. р. Тураўлянка, за 16 км на У ад г. п. Ушачы, каля в. Загор'е. Уваходзіць ва Ушацкую групу азёр. Катлавіна мае некалькі шырокіх плесаў. Схілы ў большасці высокія, месцамі тэрасаваныя, на ПдУ нізкія, забалочаныя. Берагі высокія, у паўночнай і паўночна-заходняй частцы зліваюцца са схіламі; там жа озавае града вышыней да 30—35 м. Дно з упадзінамі і мялямі, уздоўж берагоў пясчанае, у паўночна-заходнім плесе камяністае і пясчана-галечнікавае, глыбей сапрапелістае. 7 астравоў агульнай пл. 0,3 км². Расліннасць у паўночна-заходнім і паўднёвым плесах утварае паласу шырыней да 200 м. Злучана пратокамі з азерамі Ліпна і Чорная Урода; праз возера цячэ р. Дзіва.

АТОЦКІ КАНАЛ, меліярацыйны канал у Камянецкім р-не, правы прыток р. Спурка (бас. Зах. Буга). Даўжыня 26,6 км. Пачынаецца каля паўднёвай ускраіны в. Альвус, упадае ў Спурку за 1,5 км на ПнЗ ад в. Асінікі.

АТОЦКІ СТАРЫ КАНАЛ, гл. Нагорны канал.

АТОЧНА-СЛАБОДСКІ КАНАЛ, ме-

- 1 — р. Дзіва
- 2 — з воз. Ліпна
- 3 — р. Дзіва
- 4 — з воз. Чорная Урода



Возера Атолава.

ліярацыйны канал у Чэрвеньскім р-не, правы прыток р. Волма (бас. Дняпра). Даўжыня 6,9 км. Пачынаецца за 1,5 км на Пд ад в. Волма, на паўн. ускраіне в. Іванчы упадае ў Волму.

АТРЭПКІ, возера ў Гарадоцкім р-не.

Пл. 0,05 км².

Даўжыня 0,42 км.

Найбольшая шырыня 0,2 км.

Даўжыня берагавой лініі 0,95 км.

У бас. р. Аўсянка, за 30 км на ПнУ ад г. Гарадок, за 1,2 км на ПдЗ ад в. Шаўрава. Схілы каглавіны невыразныя, возера акружана забалочаным лесам. Выцякае ручай Салонаўка.

АТЦЭДА, рака, гл. Альхоўка.

АТЦЭДКА, рака, гл. Альхоўка.

АЎГУСТОЎСКІ КАНАЛ, канал на ПнУ Польшчы і ў Гродзенскім р-не, левы прыток Немана. Даўжыня 102 км (на тэрыторыі Беларусі 15 км). Сярэдняя глыбіня 1,8 м. Пабудаваны ў 1824—39, каб стварыць водны шлях для перавозкі грузаў з бас. Дняпра (па Дняпроўска-Бугскім канале), Віслы і Немана да Балтыйскага мора. Складаецца з сістэмы ўласна каналаў, азер, сажалак, каналізаваных участкаў рэк і пратокаў паміж азерамі. На тэрыторыі Беларусі ўключае частку р. Чорная Ганча даўжыней 9 км (1 км ад в. Лясная—0,5 км на ПдЗ ад в. Сончы) і асобнае рэчышча даўжыней 6 км, якое злучае р. Чорная Ганча з Неманам (каля в. Нямнова). Цяпер страціў ролю транспартнай артэры, захоўваецца як помнік гідратэхнічнага будаўніцтва.



Рака Аўсянка ў верхнім цячэнні.

АЎРАМАЎСКІ КАНАЛ, меліярацыйны канал у Петрыкаўскім р-не, правы прыток Капаткевіцкага канала (бас. Прыпяці). Даўжыня 5,7 км. Пачынаецца за 4 км на З, вусце за 2,5 км на ПнЗ ад г. п. Капаткевічы.

АЎСІМАВІЦКІ КАНАЛ, гл. Варатынскі канал.

АЎСОВІНА, рака ў Слаўгарадскім і Кармянскім р-нах, правы прыток Сажы (бас. Дняпра).

Даўжыня 18 км.

Пл. вадазбору 48,5 км².

Сярэдні нахіл воднай паверхні 1,4 ‰.

Пачынаецца каля в. Церахоўка Слаўгарадскага раёна, упадае ў Сож каля в. Студзянец Кармянскага р-на. Ад вусця да в. Лабыроўка на працягу 5,4 км каналізаваная.

АЎСЯНКА, рака ў Гарадоцкім р-не, правы прыток Усвячы (бас. Зах. Дзвіны).

Даўжыня 90 км.

Пл. вадазбору 598 км².

Сярэднегадавы расход вады ў вусці 4 м³/с.

Сярэдні нахіл воднай паверхні 0,6 ‰.

Пачынаецца за 2 км на Пн ад в. Сіціна, цячэ праз 7 азер (у т. л. Негра, Вышадскае, Мядзесна, Цеста), вярхоўе і сярэдняе цячэнне ў межах Гарадоцкага узвышша, нізоўе на Суражскай нізіне. Асноўныя прытокі: Асеча (справа), Гардынка і Салонаўка (злева). Упадае ва Усвячу каля в. Любань Усвяцкага р-на Пскоўскай вобл. Даліна да в. Смалаўма скрынка- або трапецападобная, шырыня 300—400 м, ніжэй на цячэнні невыразная. Пойма двухбаковая, шырыняй 100—300 м. Рэчышча умерана звлістае, шырыняй 4—6 м, у сярэднім і ніжнім цячэнні месцамі да 50 м. У рацэ трапляецца вадзяны арэх—ахоўны рэліктавы від у флоры БССР (месца яго росту ніжэй воз. Ведрынскае аб'яўлена помнікам прыроды).

АЎЦЮКІ, вадасховішча ў Калінкавіцкім р-не.

Пл. 0,62 км².

Найбольшая глыбіня 4,3 м.

Даўжыня каля 1,5 км.

Найбольшая шырыня 0,4 км.

Аб'ём вады 1,9 млн. м³.

За 12 км на У ад г. Калінкавічы, каля в. Малыя Аўцюкі. Наліўное. Створана ў 1980 для арашэння, увільгатнення, двухбаковага рэгулявання воднага рэжыму глебы. Напаўняецца

ЛУЧОСА

вадой за кошт сцеку р. Закованка і меліярацыйных каналаў. Ваганні ўзроўню на працягу года 2,7 м.

ЛУЧОСА, рака ў Шклоўскім р-не, правы прыток Басі (бас. Дняпра).

Даўжыня 11 км.

Пл. вадазбору 26 км².

Сярэдні нахіл воднай паверхні 1,8 ‰.

Пачынаецца за 0,7 км на ПнЗ ад в. Лысая Гара, вусце каля паўночнай ускраіны в. Карасі. Рэчышча каналізаванае на працягу 6,4 км ад вытоку да в. Акунеўка.

АФАНАСЬЕЎСКАЕ ВОЗЕРА, у Дубровенскім р-не.

Пл. 0,28 км².

Даўжыня 1,55 км.

Найбольшая шырыня 0,4 км.

Пл. вадазбору 80,7 км².

У бас. р. Лучоса, за 20 км на ПнУ ад г. Дуброўна, за 1 км на ПДУ ад в. Азеры. Схілы катлавіны вышыней да 8 м, пад хмызняком. Берагі высокія. Праз возера цячэ р. Вярхіта.

АХОДНІК, меліярацыйны канал у Мастоўскім р-не, левы прыток Шчары (бас. Немана). Даўжыня 5,4 км. Пачынаецца на У ад в. Малькавічы ва ўрочышчы Аходнік, упадае ў Шчару за 1 км на Пн ад в. Чарленка.

АХОНАЎКА, рака, гл. Пятроўка.

АЦКАЎЛЯНКА, рака, гл. Скулянка.

АЧОСА, рака ў Гомельскай вобл., правы прыток Іпуці (бас. Дняпра).

Даўжыня 31 км.

Пл. вадазбору 232 км².

Сярэдні нахіл воднай паверхні 0,8 ‰.

Пачынаецца за 1,2 км на ПДУ ад в. Уютны Веткаўскага р-на. Цячэ на мяжы Бранскай вобл. і Беларусі, упадае ў Іпуць за 4 км на У ад в. Дзям'янкі Добрушкага р-на. Рэчышча на ўсім працягу каналізаванае.

АШАЊСКИ КАНАЛ, гл. Гашчанскі канал.

АШМЯНКА, рака ў Гродзенскай вобл., левы прыток Вілі. Даўжыня 105 км.

Пл. вадазбору 1490 км².

Сярэднегадавы расход вады ў вусці 13,4 м³/с.

Сярэдні нахіл воднай паверхні 0,8 ‰.

Пачынаецца каля в. Мураваная Ашмянка Ашмянскага р-на, у вярхоўі працякае па цэнтральнай частцы Ашмянскага ўзвышша, у сярэднім і ніжнім цячэнні па Нарачанска-Вілейскай нізіне. Асноўныя прытокі: Гаружанка, Панарка, Сікуня, Сікунка (справа), Лоша, Кернава (злева). Даліна выразная, яе шырыня 1—1,5 км. Пойма роўная, перасечаная, шырынёй ад 200 да 300 м, азер на ёй мала (найбольшае воз. Рыжае). Рэчышча ў межань да вусця р. Гаружанка мае шырыню 3—5 м, ніжэй 15—20 м; на працягу 6,3 км каналізаванае (ад в. Мураваная Ашмянка да вусця р. Забалаць). Берагі стромкія, абрывістыя, у ніжнім цячэнні параслі хмызняком.

Замярзае ў сярэдзіне снежня, крыгам у канцы сакавіка. На рацэ створана Рачунскае вадасховішча, у мяляўнічай мясціне зона адпачынку Ашмянка. Каля в. Харанжышкі сажалка (пл. 0,02 км²). У пойме меліярацыйныя каналы.

АШМЯНКА, Лебязода, рака ў Стаўбцоўскім р-не, правы прыток Кроманкі (бас. Немана).

Даўжыня 20 км.

Пл. вадазбору 37 км².

Сярэдні нахіл воднай паверхні 2,4 ‰.

Пачынаецца каля в. Налібакі Стаўбцоўскага р-на, упадае ў Кроманку за 4 км на ПнУ ад в. Купіск Навагрудскага р-на.

АШУРКАВА, возера ў Полацкім р-не

Пл. 0,04 км².

Даўжыня 0,42 км.

Найбольшая шырыня 0,3 км.

Даўжыня берагавой лініі 1,35 км.

У бас. р. Нача (левы прыток Зах. Дзвіны), за 22 км на ПдЗ ад Полацка, каля в. Антонавічы, сярод балота.

АШЫЦІК, возера ва Ушацкім р-не.

Пл. 0,04 км².

Даўжыня 0,32 км.

Найбольшая шырыня 0,15 км.

Даўжыня берагавой лініі 0,8 км.

У бас. р. Тураўлянка, за 26 км на ПнУ ад г. п. Ушачы, каля в. Асінаўка. Схілы катлавіны вышыней 3—5 м, разараныя. Упадае ручай, вьцякае ручай Муравец у Зах. Дзвіну.

БАБА, меліярацыйны канал у Пружанскім р-не, левы прыток канала Мухавец (вярхоўе р. Мухавец). Даўжыня 8 км. Пачынаецца за 2,5 км на ПДУ ад в. Дабучын, упадае ў Мухавец у г. Пружаны. У разводдзе магчыма перакідванне часткі сцёку па калектары ў р. Ясельда. У Пружанах працякае праз сажалку.

БАБАРЫКІ, возера, гл. *Соміна*.

БАБАЧКА, рака ў Слоніўскім р-не, левы прыток Шчары (бас. Немана). Даўжыня 4 км. Пачынаецца за 1,5 км на З ад в. Бабінчы, упадае ў Шчару на ПДУ ад в. Задвор'е. На ўсім працягу каналізаваная.

БАБЕНКА, назва р. Асачанкі ў верхнім цячэнні.

БАБІНА, возера ў Пастаўскім р-не.

Пл. 0,05 км².

Даўжыня 0,42 км.

Найбольшая шырыня 0,15 км.

Даўжыня берагавой лініі 1 км.

У бас. р. Мядзелка, за 18 км на ПДУ ад г. Паставы, за 0,5 км на Пд ад в. Гаўрылавічы. Схілы катлавіны вышыней 2—5 м, у ніжняй частцы забалочаныя, у верхняй — разараныя. Злучана каналізаванымі ручаямі з азерамі Лісцае і Лучай. Уздоўж ручаёў на У і Пн забалочаная пойма.

БАБІНА, возера ў Бешанковіцкім р-не.

Пл. 0,02 км².

Даўжыня 0,22 км.

Найбольшая шырыня 0,12 км.

Даўжыня берагавой лініі 0,52 км.

У бас. р. Ула, за 22 км на ПнЗ ад г. п. Бешанковічы, за 0,7 км на У ад в. Бортнікі 1. Схілы катлавіны вышыней 5—7 м, пад лесам. На Пн забалочаная пойма шырыней 50—100 м.

БАБІЦКІ КАНАЛ, Станцыённы канал, меліярацыйны канал у Рэчыцкім р-не, левы прыток р. Ведрыч (бас. Дняпра). Даўжыня 9,5 км. Пачынаецца за 3 км на ПнУ ад в. Бабічы, за 3 км на Пд ад яе ўпадае ў Ведрыч.

БАБКА, рака ў Салігорскім р-не, левы прыток р. Лань (бас. Прыпяці). Даўжыня 8 км. Пачынаецца за 2 км на ПдЗ ад в. Вейна, вусце за 1,8 км на ПдЗ ад в. Пузічы. Цячэ па лясістай забалочанай мясцовасці.

БАБОЎЕ, Пакроўка, меліярацыйны канал у Бабруйскім р-не, левы прыток р. Ваўчанка (бас. Дняпра). Даўжыня 9,2 км. Пачынаецца на заходняй ускраіне в. Пакроўка, упадае ў Ваўчанку за 2 км на ПнЗ ад в. Восаў.

БАБОЎСКІ КАНАЛ, меліярацыйны канал у Жлобінскім р-не, левы прыток р. Ржаўка (бас. Дняпра). Даўжыня 10,5 км. Пачынаецца за 3 км на

ПДУ ад в. Шапарня, упадае ў Ржаўку за 1,2 км на ПдЗ ад в. Даліна.

БАБРОВА ВОЗЕРА, Бабровае возера, у Глыбоцкім р-не.

Пл. 0,28 км².

Даўжыня 1,18 км.

Найбольшая шырыня 1,2 км.

Пл. вадазбору 1 км².

У бас. р. Шоша, за 24 км на У ад г. Глыбокае, каля в. Лявонавічы, сярод ляснога масіву. Схілы катлавіны вышыней да 10 м. Берагі пясчаныя, паўднёвыя супадаюць са схіламі. Злучана пратокай з воз. Крывое.

БАБРОВА ВОЗЕРА, у Гарадоцкім р-не.

Пл. 0,04 км².

Даўжыня 0,65 км.

Найбольшая шырыня 0,2 км.

Даўжыня берагавой лініі 1,4 км.

У бас. р. Аўсянка, за 35 км на ПнУ ад г. Гарадок, каля в. Баброва. Схілы катлавіны вышыней 10—15 м, пад сельскагаспадарчымі ўгоддзямі. На Пд і ПнЗ забалочаная пойма шырыней 100 м.

БАБРОВІЦА, рака ў Дубровенскім р-не, правы прыток р. Вярхіта (бас. Зах. Дзвіны). Даўжыня 6 км. Пачынаецца за 5 км на ПнУ ад в. Шэкі, вусце ў межах той жа вескі. Цячэ па лясістай мясцовасці.

БАБРОВІЦКАЕ ВОЗЕРА, у Івацэвіцкім р-не.

Пл. 9,47 км².

Найбольшая глыбіня 8 м.

Даўжыня 4,9 км.

Найбольшая шырыня 3,3 км.

Даўжыня берагавой лініі 14,4 км.

Аб'ём вады 25 млн. м³.

У бас. р. Грыўда, за 30 км на ПДУ ад г. Івацэвічы, каля в. Бабровічы, у межах гідралагічнага заказніка Выганашчанскае (створаны ў 1986). Схілы катлавіны вышыней да 2 м, затарфаваныя і забалочаныя. Берагі нізкія, тарфяністыя, параслі хмызняком. На ПдЗ, З і ПнЗ пясчаны берагавы вал вышыней да 4 м. Дно плоскае, сапрапелістае, мелкаводдзе пясчанаілістае. Моцна зарастае. Месца гнездавання і адпачынку ў час асенне-вясенніх пралетаў вадаплаўных птушак.

БАБРОЎКА, рака ў Слаўгарадскім і Быхаўскім р-нах, левы прыток Дняпра.

Даўжыня 27 км.

Пл. вадазбору 158 км².

Сярэдні нахіл воднай паворхні 0,5 ‰.

Пачынаецца за 1,5 км на ПДУ ад в. Жарэлы Слаўгарадскага р-на, упадае ў Днепр за 2 км на З ад в. Сялец

Быхаўскага р-на. Рэчышча на ўсім працягу каналізаванае.

БАБРОЎКА, рака ў Мсціслаўскім і Горацкім р-нах, правы прыток Вербаўкі (бас. Дняпра).

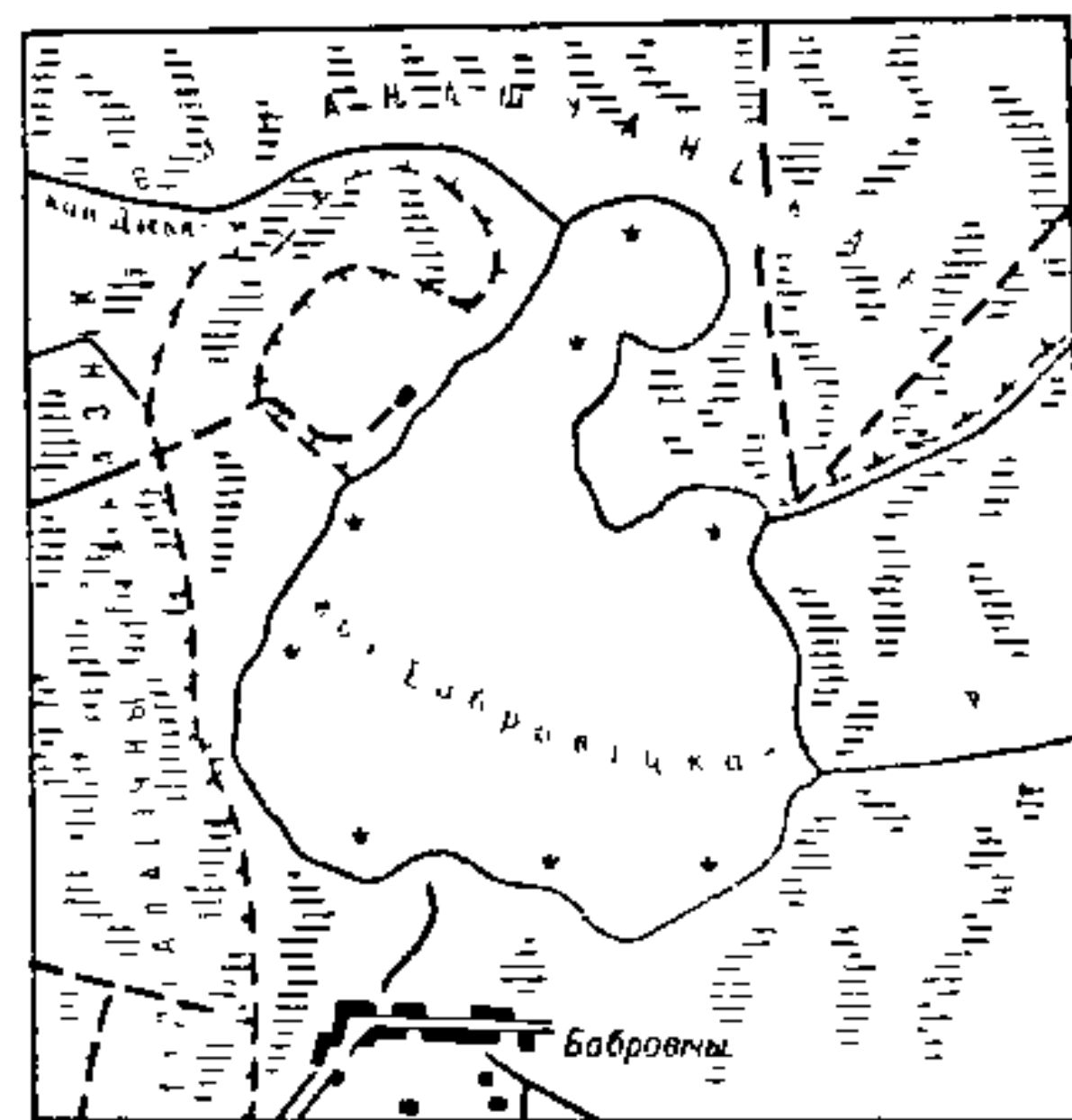
Даўжыня 12 км.

Пл. вадазбору 46 км².

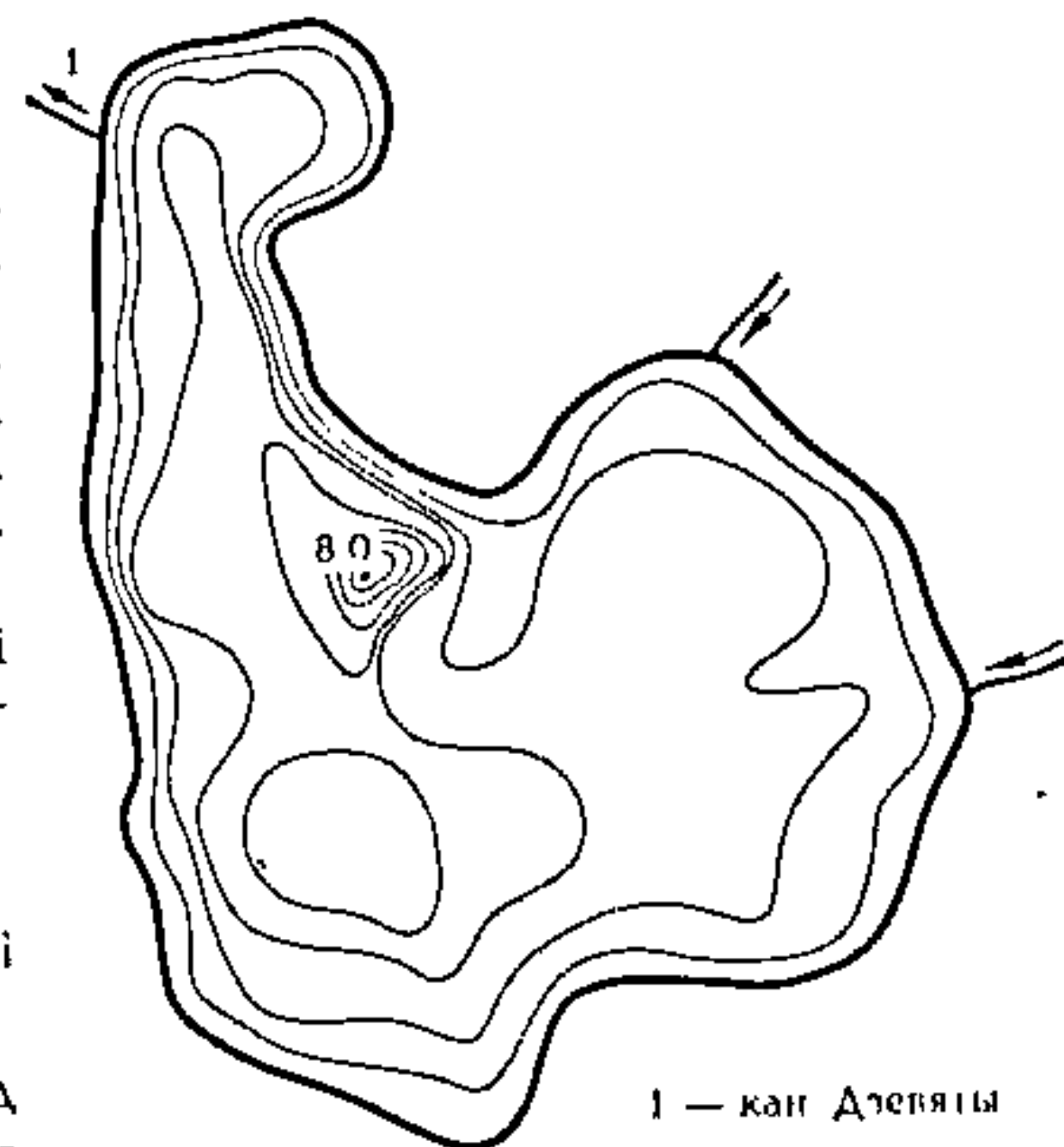
Сярэдні нахіл воднай паворхні 3,9 ‰.

Пачынаецца на ПнУ ад в. Ракшыно Мсціслаўскага р-на, упадае ў Вербаўку за 1 км на З ад в. Крычаватка Горацкага р-на. Рэчышча ў ніжнім цячэнні на працягу 5 км каналізаванае.

БАБРОЎКА, рака ў Шумілінскім р-не, левы прыток р. Будавесць (бас. Зах. Дзвіны). Даўжыня 8,6 км. Пачынаецца за 2,8 км на ПдЗ ад в. Мясеедава, вусце за 1,5 км ніжэй в. Слабада. Рэчышча на працягу 5 км ад вытоку і на 1 км уверх ад вусця каналізаванае.



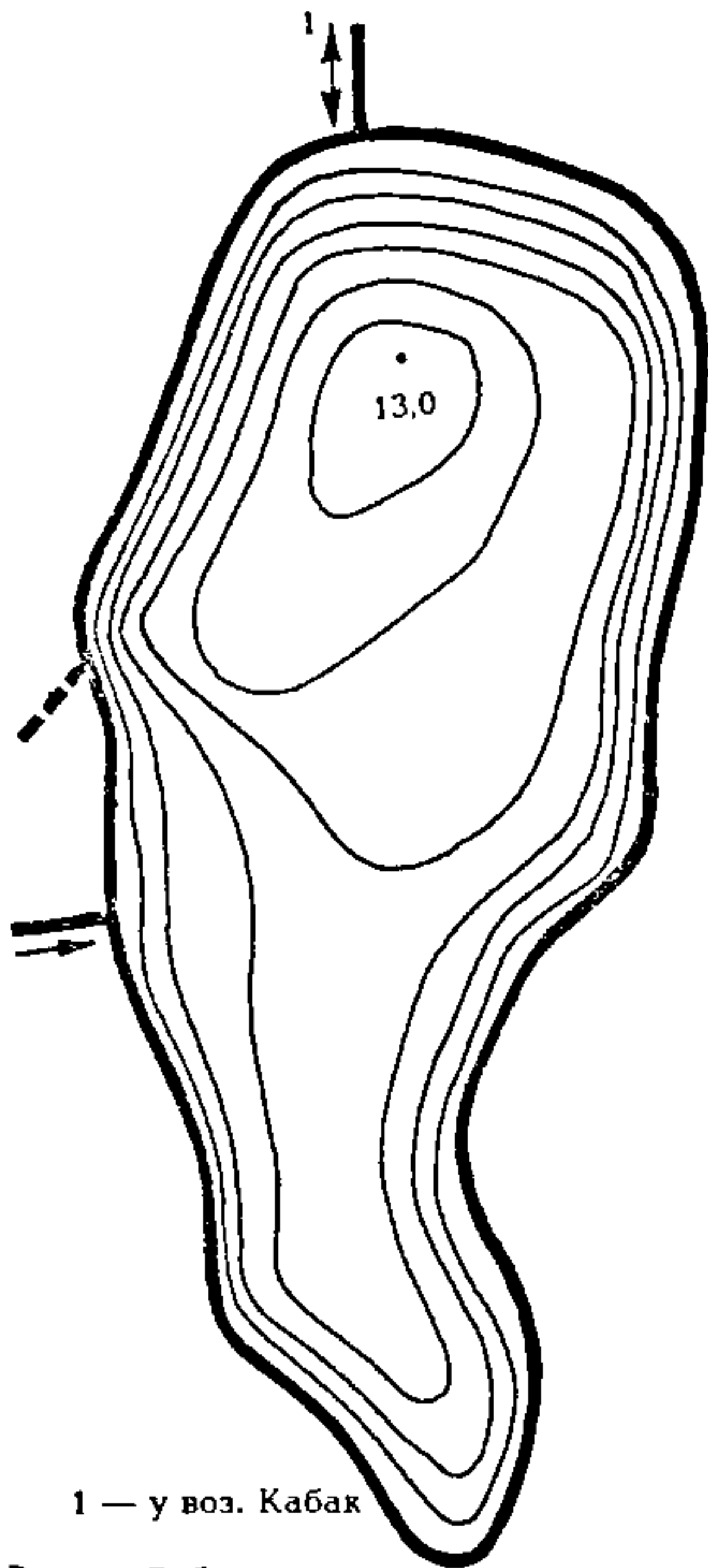
Бабровіцкае возера.



Бабровіцкае возера.

1 — каля Дзевяты

БАБРОУКА



1 — у воз. Кабак

Возера Бабча.

БАБРОУКА, рака ў Смаргонскім і Валожынскім р-нах, правы прыток Бярэзіны (бас. Немана). Даўжыня 6 км. Пачынаецца каля в. Крыўск Смаргонскага р-на, упадае ў Бярэзіну на ПдЗ ад в. Лістапады Валожынскага р-на. На ўсім працягу каналізаваная, прымае сцек з сеткі меліярацыйных каналаў.

БАБРОУКА, рака, гл. Чарэшынка.
БАБРОУНА, возера ў Расонскім р-не.

Пл. 0,08 км².
Даўжыня 0,4 км.
Найбольшая шырыня 0,27 км.
Даўжыня берагавой лініі 1 км.

У бас. р. Свольна, за 22 км на ПнЗ ад г. п. Расоны, за 2,7 км на У ад в. Ізубрыца. Сярод лесу, акружана забалочанай поймай. Выцякае ручай у р. Лонніца

БАБРОЎНІЦКІ КАНАЛ, меліярацыйны канал у Астравецкім р-не, правы прыток Газоўкі (бас. Вілі). Даўжыня 5,4 км. Пачынаецца за 2,2 км на У ад в. Бадзівалы, упадае ў Газоўку за 1 км на У ад в. Большкі.

БАБРУЙКА, рака ў Бабруйскім р-не, правы прыток Бярэзіны (бас. Дняпра).

Даўжыня 14,5 км.
Пл. вадазбору 88 км².
Сярэдні нахіл воднай паверхні 1,2 ‰.

Пачынаецца за 1 км на Пд ад в. Каменка. Цячэ па Цэнтральнабярэзінскай раўніне. На ўсім працягу каналізаваная. Пры ўпадзенні ракі ў Бярэзіну заснаваны г. Бабруйск.

БАБРУЙКАЎСКАЕ ВАДАСХОВІШЧА, у Ельскім р-не.

Пл. 1,22 км².

Найбольшая глыбіня 3 м.
Даўжыня 3,3 км.
Найбольшая шырыня 0,8 км.
Аб'ём вады 1,83 млн. м³.
Пл. вадазбору 162 км².

На р. Мытва, за 7 км на У ад г. Ельск, каля в. Бабруйкі. Створана ў 1972 для арашэння і рыбагадоўлі. Правы бераг вышыней 5—6 м, парослы хваевым лесам; левы — да 10 м, пад змешаным лесам і часткова ворывам. Сярэдні шматгадовы аб'ём сцеку 19,3 млн. м³. Месца адпачынку.

БАБЧА, возера ў Лепельскім р-не.


Пл. 0,2 км².
Найбольшая глыбіня 13 м.
Даўжыня 0,87 км.
Найбольшая шырыня 0,35 км.
Даўжыня берагавой лініі 2,07 км.
Аб'ём вады 1,35 млн. м³.
Пл. вадазбору 1,95 км².

У бас. р. Тураўлянка, за 16 км на ПнУ ад г. Лепель, каля в. Бабча. Схілы катлавіны вышыней 10—15 м, на У 20—22 м. Берагі нізкія, на Пн і У тарфяністыя. Дно ілістае, мелководдзе пясчанае. Выцякае ручай у воз. Кабак.

БАБЫНА, возера ў Полацкім р-не.

Пл. 0,49 км².
Найбольшая глыбіня 32,3 м.
Даўжыня 1,33 км.
Найбольшая шырыня 0,56 км.
Даўжыня берагавой лініі 3,6 км.
Аб'ём вады 6,07 млн. м³.
Пл. вадазбору 6,3 км².

У бас. р. Нача, за 15 км на ПдЗ ад Полацка, каля в. Бабынічы. Схілы катлавіны вышыней ад 7 да 40 м, пад пашай або лесам. Ніжняя частка схілаў амаль паўсюдна ўтварае стром-



Бабровіцкае возера.

кі абразійны ўступ вышыней ад 1 да 9 м. Берагі нізкія, пясчаныя і гліністыя. Мелкаводдзе вузкае. Дно пясчанае, глыбей 8—10 м — ілістае. Зарастае, шырыня паласы расліннасці месцамі да 70 м. Злучана пратокай з воз. Бабынічы.

БАБЫНІЧЫ, возера ў Полацкім р-не.

- Пл. 0,6 км².
- Найбольшая глыбіня 5 м.
- Даўжыня 1,87 км.
- Найбольшая шырыня 0,43 км.
- Даўжыня берагавой лініі 4,5 км.
- Аб'ём вады 1,18 млн. м³.
- Пл. вадазбору 67,5 км².

У бас. р. Нача, за 15 км на ПдЗ ад Полацка, каля в. Бабынічы. Схілы катлавіны вышыней да 30—40 м, разараныя. Берагі нізкія, пясчаныя, на ПнЗ і З сплавінныя. Дно плоскае, мелкаводдзе пясчанае, глыбей сапрапелістае. Моцна зарастае да глыб. 2,5 м. Праз возера працякае р. Быстрыца. Злучана пратокай з воз. Бабына.

БАГДАНАЎКА, меліярацыйны канал у Лунінецкім і Пінскім р-нах, левы прыток р. Бобрык 1-ы (бас. Прыпяці). Даўжыня 30 км. Пачынаецца за 12 км на ПнУ ад в. Багданаўка Лунінецкага р-на, вусце за 0,3 км на ПнУ ад в. Бакінічы Пінскага р-на. Ад вусця на працягу 5 км уверх працякае па старым рэчышчы ракі Бобрык 1-ы.

БАГДАНАЎСКАЕ ВОЗЕРА, у Сенненскім р-не.

- Пл. 1,19 км².
- Найбольшая глыбіня 16,2 м.
- Даўжыня 3,37 км.
- Найбольшая шырыня 0,45 км.
- Даўжыня берагавой лініі каля 8 км.
- Аб'ём вады 9,1 млн. м³.
- Пл. вадазбору 89,4 км².


У бас. р. Крывінка (выцякае з возера), за 5 км на ПнЗ ад г. Сянно. Схілы катлавіны вышыней 4—5 м, месцамі да 10 м, у верхняй частцы разараныя, у ніжняй — пад лесам. Прыбярэжная частка дна пясчаная, глыбакаводная — ілістая. Амаль чвэрць плошчы дна выслана расліннасцю. Упадаюць 2 ручаі; злучана пратокай з воз. Сянно.

БАГДАНАЎСКАЕ ВОЗЕРА, у Браслаўскім р-не.

- Пл. 1,04 км².
- Найбольшая глыбіня 3,9 м.
- Даўжыня 2,72 км.
- Найбольшая шырыня 0,63 км.
- Даўжыня берагавой лініі 7 км.
- Аб'ём вады 2,57 млн. м³.
- Пл. вадазбору 11,8 км².

У бас. р. Янка, за 16 км на Пд ад г. Браслаў, за 3 км на З ад в. Замошша. Схілы катлавіны вышыней да 5 м, разараныя. Берагі нізкія, пясчаныя, пад хмызняком, на Пн сплавінныя. Дно плоскае, сапрапелістае, мелкаводдзе пясчанае. Зарастае падводнай расліннасцю да глыбіні 3 м. Упадаюць 2 ручаі, на Пд выцякае р. Янка.

БАГДАНАЎСКІ КАНАЛ, меліярацыйны канал у Кіраўскім р-не, правы прыток р. Ала (бас. Дняпра).



Багданаўскае возера (Сенненскі раён).

Даўжыня 8,5 км. Пачынаецца за 0,7 км на Пд ад в. Ахацічы, злучаецца з Алай за 2,8 км на ПдУ ад в. Падлесце.

БАГДАНАЎСКІ КАНАЛ, гл. Гаст. БАГУСЛАЎСКІ КАНАЛ, меліярацыйны канал у Маларыцкім р-не, правы прыток р. Серадовая Рэчка (бас. Зах. Буга). Даўжыня 5 км. Пачынаецца за 1 км на ПнЗ ад в. Багуслаўка, упадае ў Серадовую Рэчку за 1 км на ПнЗ ад в. Ацяты.

БАГУШЭЎСКІ КАНАЛ, меліярацыйны канал у Полацкім р-не, правы прыток р. Нача (бас. Зах. Дзвіны). Даўжыня 7,4 км. Выцякае з воз. Людзвішча за 1 км на ПнЗ ад в. Гуры, вусце за 0,5 км на ПнУ ад в. Арэхаўна.


БАГУШЭЎСКІ КАНАЛ, гл. Вялікая Банеўка.

БАЙНА, рака ў Чашніцкім і Лепельскім р-нах, правы прыток Эсы (бас. Зах. Дзвіны).

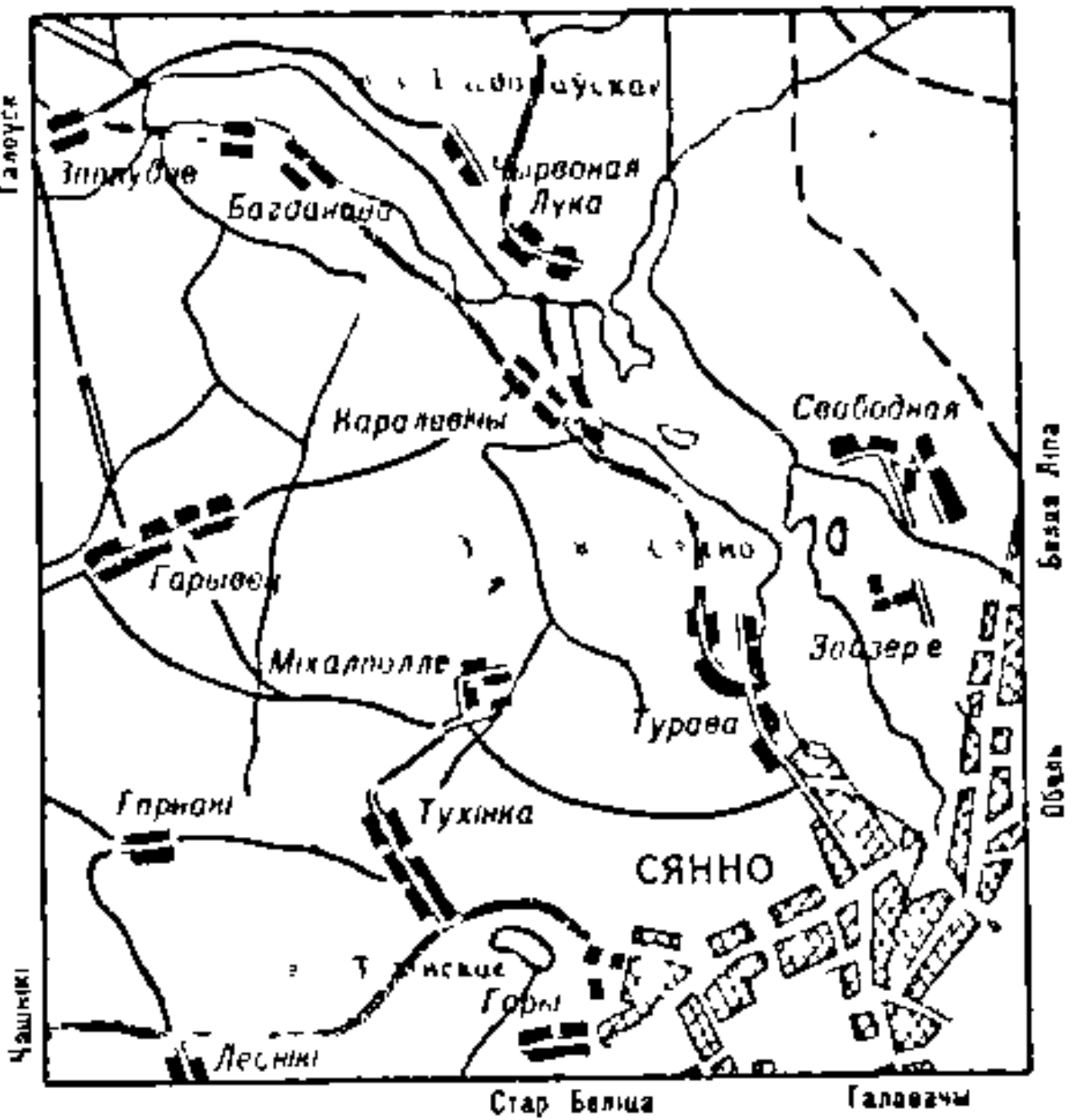
- Даўжыня 17 км.
- Пл. вадазбору 100 км².
- Сярэдні нахіл воднай паверхні 2,4 ‰.

Пачынаецца каля в. Дабрамыслі Чашніцкага р-на, цячэ ў межах Ушацка-Лепельскага ўзвышша. Упадае ў Эсу каля в. Валатоўкі Лепельскага р-на.

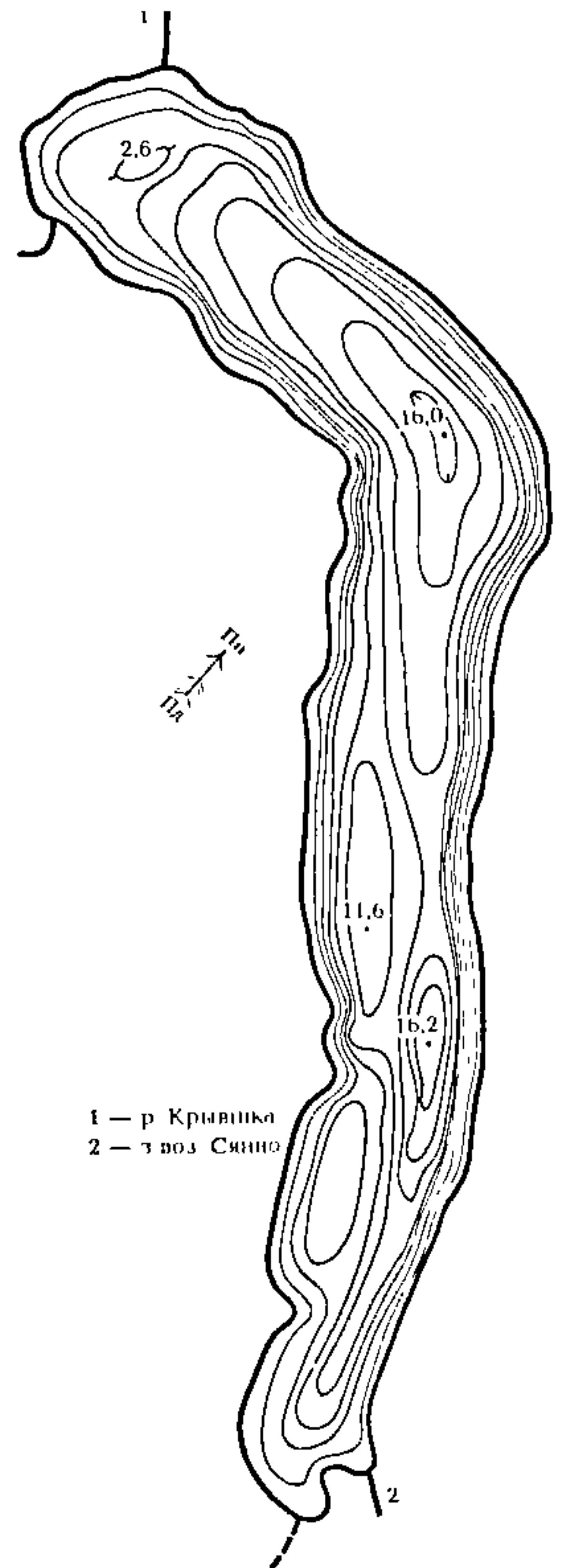
БАКІНІЦКІ КАНАЛ, меліярацыйны канал у Пінскім р-не, правы прыток р. Бобрык 1-ы (бас. Прыпяці). Даўжыня 7,2 км. Пачынаецца за 0,5 км



Багданаўскае возера (Браслаўскі раён).



Багданаўскае возера (Сенненскі раён).



Багданаўскае возера (Сенненскі раён).

БАЛАВЕЦ

на ПнУ ад в. Вяз, вусце за 1,6 км на ПДУ ад в. Бакінічы.

БАЛАВЕЦ, Ночвіха, рака ў Лагойскім р-не, правы прыток Дзвінасы (бас. Вілі).

Даўжыня 14 км.

Пл. вадазбору 70 км².

Сярэдні нахіл воднай паверхні 3 ‰.

Пачынаецца на У ад в. Юльянова, упадае ў Дзвінасу каля в. Салаўеўка. На працягу 9,4 км каналізаваная (за 1,8 км на ПнЗ ад в. Загор'е да вусця).

БАЛАЦНЯНКА, рака, гл. Гутлянка.
БАЛАЧАНКА, рака ў Чэрвеньскім і Пухавцкім р-нах, левы прыток р. Свіслач (бас. Дняпра).

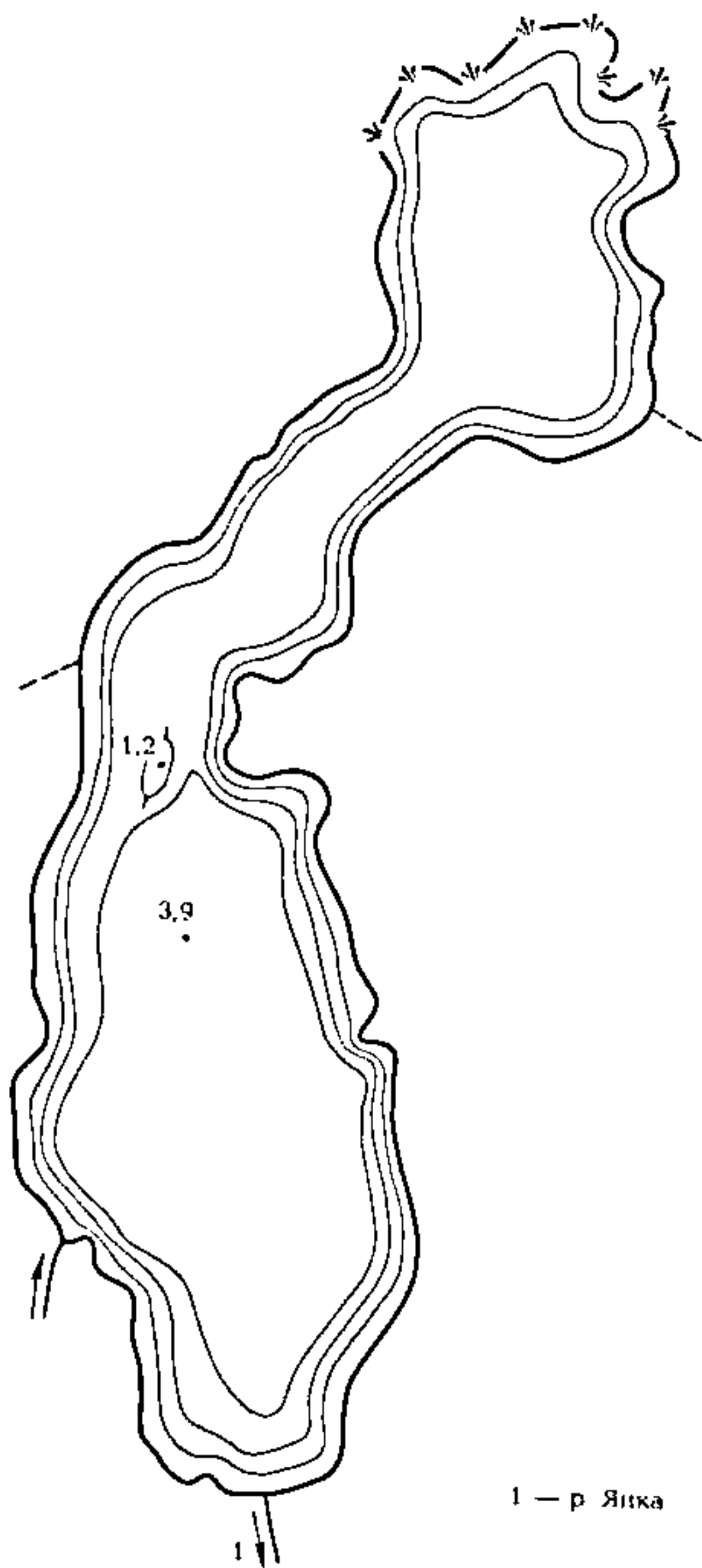
Даўжыня 36 км.

Пл. вадазбору 418 км².

Сярэднегадавы расход вады ў вусці каля 2,6 м³/с.

Сярэдні нахіл воднай паверхні 0,4 ‰.

Пачынаецца за 2 км на Пд ад в. Кобзевічы Чэрвеньскага р-на, вусце за



Баданайскае возера (Браслаўскі раён).

2 км на ПдЗ ад в. Балачанка Пухавіцкага р-на. Асноўны прыток — Чарняўка (справа). Цячэ ў межах Цэнтральнабярэзінскай раўніны. Даліна ў верхнім цячэнні невыразная, у сярэднім і ніжнім трапецападобная. Пойма раўнінная, двухбаковая, шырыняй 0,5—0,7 км. Ад вытоку на працягу 28 км рэчышча каналізаванае, у ніжнім цячэнні месцамі звільстае, яго шырыня ў верхнім і сярэднім цячэнні 3—6 м, у ніжнім 15—17 м. Рака выкарыстоўваецца як водапрыемнік меліярацыйных сістэм.

БАЛВАНКА, Балвань, рака ў Капыльскім і Клецкім р-нах, левы прыток Лані (бас. Прыпяці).

Даўжыня 15 км.

Пл. вадазбору 69 км².

Сярэдні нахіл воднай паверхні 2,1 ‰.

Пачынаецца за 1 км на ПнУ ад в. Браткава Капыльскага р-на, цячэ па раўніне, якая акружае Капыльскую граду. Упадае ў Лань за 1 км на З ад в. Рубеж Клецкага р-на. Рэчышча на ўсім працягу каналізаванае. На рацэ каля в. Заполле Клецкага р-на створана сажалка пл. 16 га.
БАЛГАЧ, рака ў Верхнядзвінскім р-не, у бас. Зах. Дзвіны. Даўжыня 5,6 км. Пачынаецца за 3 км на ПдЗ ад в. Страдна, упадае ў Страднае возера з ПдЗ за 0,5 км на Пн ад в. Страдна. Цячэ па лясістай забалочанай мясцовасці.

БАЛДУК, возера ў Мядзельскім р-не.

Пл. 0,78 км².

Найбольшая глыбіня 39,7 м.

Даўжыня 2,05 км.

Найбольшая шырыня 0,7 км.


Даўжыня берагавой лініі 5 км.

Аб'ём вады 11,89 млн. м³.

Пл. вадазбору 1,6 км².

У бас. р. Страча, за 33 км на ПнЗ ад Мядзела, у Балдуцкай групе азёр, на тэрыторыі ландшафтнага заказніка Блакітныя азёры, створанага ў 1972, каб зберагчы унікальны ўзгорыста-азёрны прыродны комплекс у Беларускай Паазер'і. Схілы катлавіны вышыняй 25—30 м. Берагі зліваюцца са схіламі, на ПнЗ і ПДУ нізкія, забалочаныя. Мелкаводдзе пясчанае. 2 упадзіны глыбіняй 38,1 м і 39,7 м, раздзеленыя 7-метровым падняццем. Вада вызначаецца высокай мінералізацыяй (245—270 мг/л) і празрыстасцю. Расліннасць дасягае глыбіні 6—8 м. Упадае ручай з воз. Балдучыца, выцякае ручай у р. Страча.

БАЛДУЦКАЯ ГРУПА АЗЁР, на мяжы Пастаўскага, Мядзельскага і Астравецкага р-наў, на З Беларускага Паазер'я, у бас. р. Страча, на тэрыторыі ландшафтнага заказніка Блакітныя азёры. Уключае невялікія азёры Балдук, Глубля, Глубелька, Ячмянец, Мертвае, Імшарац і сістэму Альшчэўскіх рыбавадных сажалак (гл. картасхему). Агульная плошча 1,5 км², аб'ём вады 18,3 млн. м³. Размешчаны сярод маляўнічага комплексу водна-ледавіковых форм рэльефу (адносныя вышыні 25—30 м),



Возера Балдук.

парослага хвелевым і хваева-яловым лесам. Па азерах праходзіць турыстычны маршрут.

БАЛДУЧЫЦА, возера ў Пастаўскім р-не.

Пл. 0,05 км².

Даўжыня 0,19 км.

Найбольшая шырыня 0,9 км.

Даўжыня берагавой лініі 0,9 км.

У бас. р. Страча, за 32 км на ПдЗ ад г. Паставы, за 1 км на ПнЗ ад в. Вайшкуны, у межах заказніка Блакітныя азёры. Схілы катлавіны вышыняй 15—20 м, у ніжняй частцы забалочаныя. З усіх бакоў забалочаная пойма шырыняй 50—100 м. Выцякае ручай у р. Лынтупка.

БАЛЁВІЦА, возера ў Шумілінскім р-не.

Пл. 0,04 км².

Даўжыня 0,34 км.

Найбольшая шырыня 0,16 км.

Даўжыня берагавой лініі 0,82 км.

У бас. р. Страча, за 7 км на Пд ад г. п. Шумліна, на Пн ад в. Непароты, за 0,2 км на Пд ад воз. Лескавічы. Схілы катлавіны вышыняй 15—20 м, пад хмызняком. На ПнЗ забалочаная пойма шырыняй да 150 м.
БАЛОЙСА, возера ў Браслаўскім р-не.

Пл. 1,39 км².

Найбольшая глыбіня 15,6 м.

Даўжыня 2,06 км.

Найбольшая шырыня 1,02 км.

Даўжыня берагавой лініі 5,8 км.

Аб'ём вады 7,3 млн. м³.

Пл. вадазбору 3 км².

У бас. р. Друйка, за 2,5 км на ПнУ ад г. Браслаў. Уваходзіць у Браслаўскую групу азёр. Схілы катлавіны невысокія, спадзістыя, паўднёва-ўсходнія пад хмызняком, заходнія і паўднёва-заходнія разараныя. Берагі нізкія, пясчаныя, на У гліністыя, месцамі забалочаныя і парослыя хмызняком. Мелкаводдзе пясчанае, на З і У месцамі пясчана-галечнае. З невялікія астравы. Злучана пратокай (шырыня да 200 м) з воз. Струста. Зарастае да глыбіні 5 м. Надводная расліннасць утварае паласу шырыняй да 100 м. Забруджваецца сцэкавымі водамі Браслава

БАЛОНАУКА, рака ў Быхаўскім р-не, у бас. Дняпра.

Даўжыня 24 км.

Пл. вадазбору 113 км².

Сярэдні нахіл воднай паверхні 1,2 ‰.

Пачынаецца за 2,2 км на Пн ад в. Кучын, упадае з У у Чыгірынскае вадасховішча каля в. Балонаўка. Ад вытоку на 10,8 км рэчышча каналізаванае.

БАЛОТНІЦА, рака ў Барысаўскім р-не, левы прыток р. Мужанка (бас. Дняпра). Даўжыня 9,5 км. Пачынаецца на ўсходняй ускраіне в. Прыямна, вусце на ПдЗ ад в. Забалотніца. Рэчышча каналізаванае на ўсім працягу.

БАЛОТНІЦА, рака, гл. Свідавец.
БАЛОТНІЦКІ КАНАЛ, Дзедавец, меліярацыйны канал у Гарадоцкім р-не, у бас. р. Ловаць. Даўжыня 6,5 км. Пачынаецца з воз. Дзедава, за 1 км на ПдУ ад в. Задрачча, упадае ў воз. Сенніца (на тэрыторыі Пскоўскай вобл.) з ПдЗ, за 0,7 км на ПнЗ ад в. Дарахі.

БАЛОЦІНКА, рака ў Воранаўскім р-не, левы прыток Шальчы (бас. Немана). Даўжыня 8 км. Пачынаецца за 1 км на ПдЗ ад в. Ёткішкі, упадае ў Шальчу за 0,5 км ад в. Бражэльцы. На ўсім працягу каналізаваная.


БАЛОШЫНКА, рака ў Астравецкім р-не, правы прыток Вілі.

Даўжыня 14 км.

Пл. вадазбору 64,5 км².

Сярэдні нахіл воднай паверхні 2,9 ‰.

Пачынаецца каля х. Бяляны, на працягу 7 км цячэ па мяжы з Літвой, упадае ў Вілію за 1 км на ПнЗ ад х. Балашынка. У вярхоўі цячэ праз забалочаную лясістую мясцовасць.



Возера Балойса.

БАНКАВА КАНАВА, меліярацыйны канал у Іўеўскім р-не, левы прыток Бярэзіны (бас. Немана). Даўжыня 13 км. Пачынаецца ва ўрочышчы Кухня за 5 км на ПдУ ад в. Паташня, цячэ праз лясныя масівы, упадае ў Бярэзіну ва ўрочышчы Галайбава

Града за 2 км на ПдУ ад в. Мільва-Бярэзіна. У вярхоўі прымае сцек з меліярацыйных каналаў.

БАРАВІКОЎСКІ КАНАЛ, меліярацыйны канал у Светлагорскім р-не, левы прыток р. Сведзь (бас. Дняпра). Даўжыня 11,9 км. Пачынаецца за 1,2 км на Пд ад в. Страковічы, упадае ў Сведзь за 0,5 км на Пд ад в. Баравікі.

БАРАВІКОЎСКІ 1-ы КАНАЛ, меліярацыйны канал у Лунінецкім р-не, правая кампанента р. Смердзь (бас. Прыпяці). Даўжыня 17 км. Пачынаецца каля в. Кормуж, злучаецца з Баравікоўскім 2-м каналам за 1,5 км на ПнЗ ад в. Міжлесце.

БАРАВІКОЎСКІ 2-і КАНАЛ, меліярацыйны канал у Лунінецкім р-не, левая кампанента р. Смердзь (бас. Прыпяці). Даўжыня 14 км. Пачынаецца за 1,5 км на ПдУ ад в. Кормуж, злучаецца з Баравікоўскім 1-м каналам за 1,5 км на ПнЗ ад в. Міжлесце.

БАРАВІНКА, рака ў Уздзенскім р-не, правы прыток Лошы (бас. Немана). Даўжыня 7 км. Пачынаецца за 1,2 км на ПдУ ад в. Смалінец, упадае ў Лошу на ПдЗ ад в. Румок.

БАРАВІЦА, меліярацыйны канал у Акцябрскім р-не, левы прыток Слаўкавіцка-Ямінскага канала (бас. Прыпяці). Даўжыня 10,1 км. Пачынаецца за 3,5 км на ПдУ ад в. Харомцы, вусце за 3,5 км на ПдУ ад в. Рэпін.

БАРАВІЧАНКА, рака ў Маладзечанскім р-не, левы прыток Вярэдаўкі (бас. Вілі). Даўжыня 13 км. Пачынаецца на паўночнай ускраіне в. Новая, упадае ў Вярэдаўку за 3 км на ПнУ ад в. Мясата ў лясным урочышчы Чырвоны Бор. На ўсім працягу каналізаваная, прымае сцек з сеткі меліярацыйных каналаў. Магчымы пераліў вады ў Рыбчанку па канале каля в. Гарнякі.

БАРАВОЕ ВОЗЕРА, Барова, возера ў Пастаўскім р-не.

Пл. 0,49 км².

Найбольшая глыбіня 16 м.

Даўжыня 0,92 км.

Найбольшая шырыня 0,54 км.

Пл. вадазбору 3 км².

У бас. р. Галбца, за 28 км на У — ПдУ ад г. Паставы, за 2 км на ПдУ ад в. Дунілавічы, сярод лесу. Катлавіна са спадзістымі схіламі; усходні бераг пясчаны, заходні забалочаны. Зарастае слаба.

БАРАВОЕ ВОЗЕРА, у Пастаўскім р-не.

Пл. 0,24 км².

Найбольшая глыбіня 15 м.

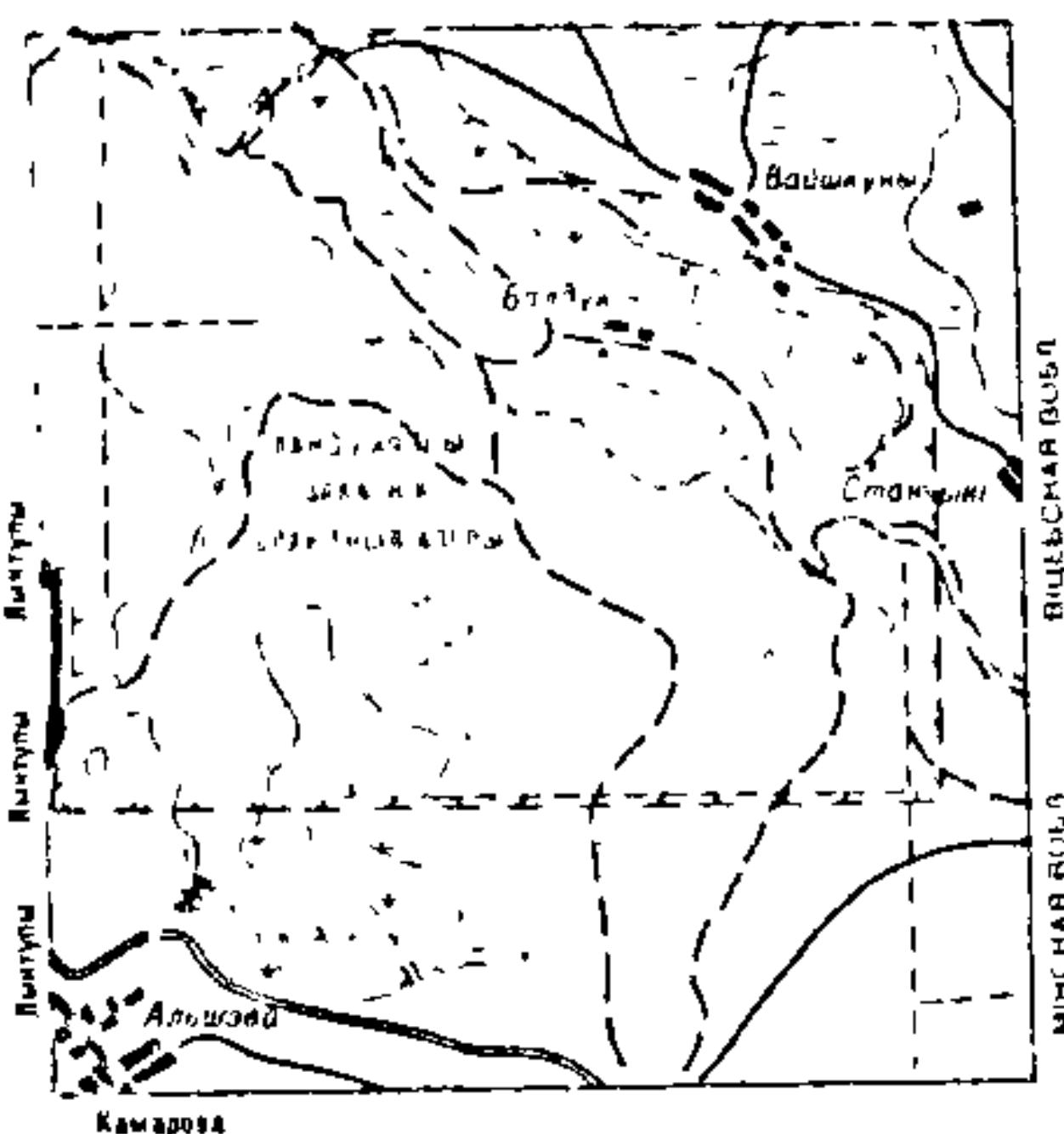
Даўжыня 0,82 км.

Найбольшая шырыня 0,43 км.

Пл. вадазбору 6,25 км².

У бас. р. Ласца, за 30 км на У — ПнУ ад г. Паставы, за 1 км на З ад в. Казлоўшчына. Паўднева-заходнія схілы катлавіны стромкія, паўднева-ўсходнія спадзістыя, берагі пясчаныя. Злучана пратокай з воз. Крывое.

БАРАВОЕ

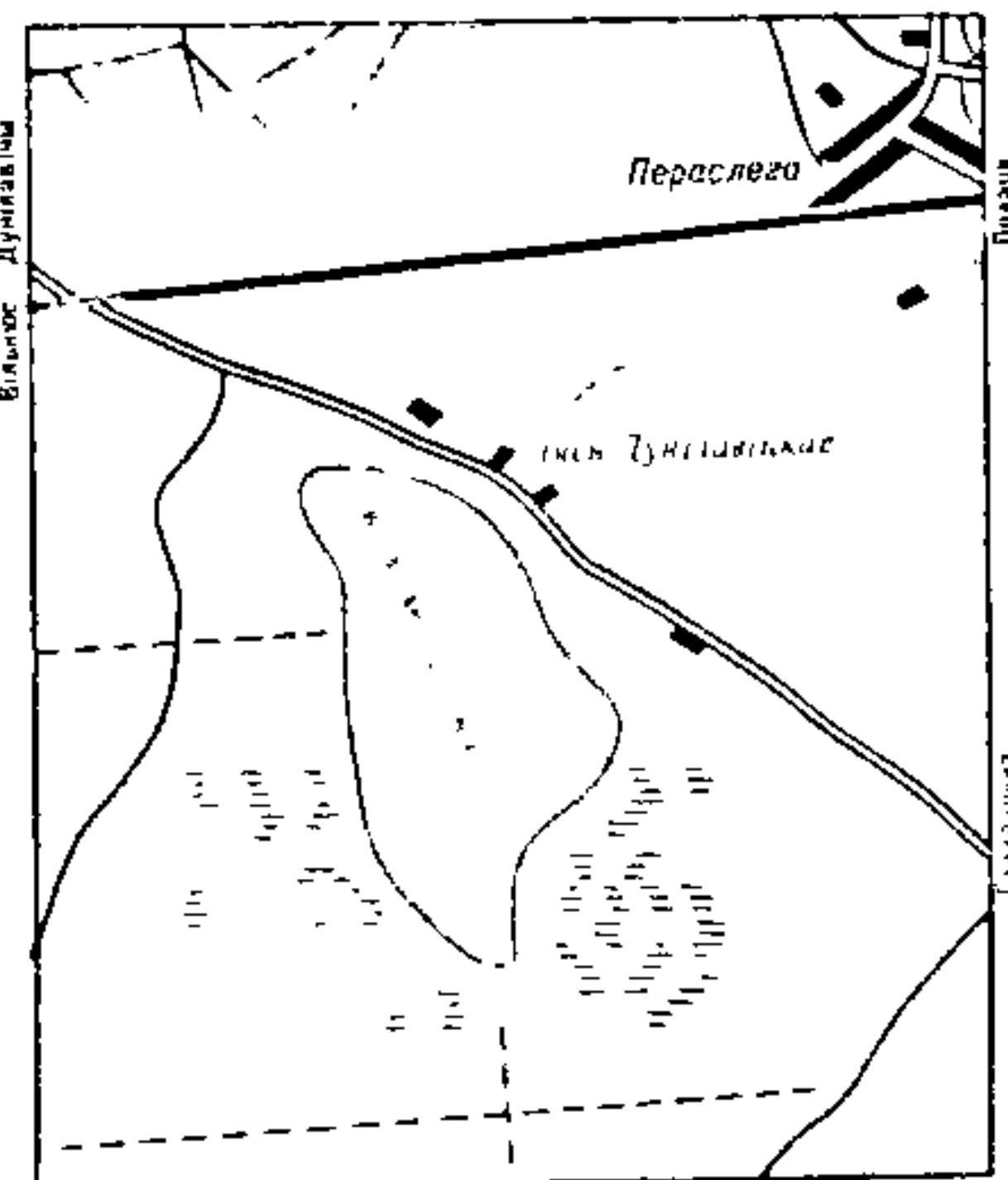


Балдуцкая група азёр.



1 — у воз. Струста

Возера Балойса.



Баравое возера (плошча 0,24 км²).

БАРАВЯНОК

БАРАВЯНОК, возера ва Ушацкім р-не.

Пл. 0,12 км².

Найбольшая глыбіня 14 м.

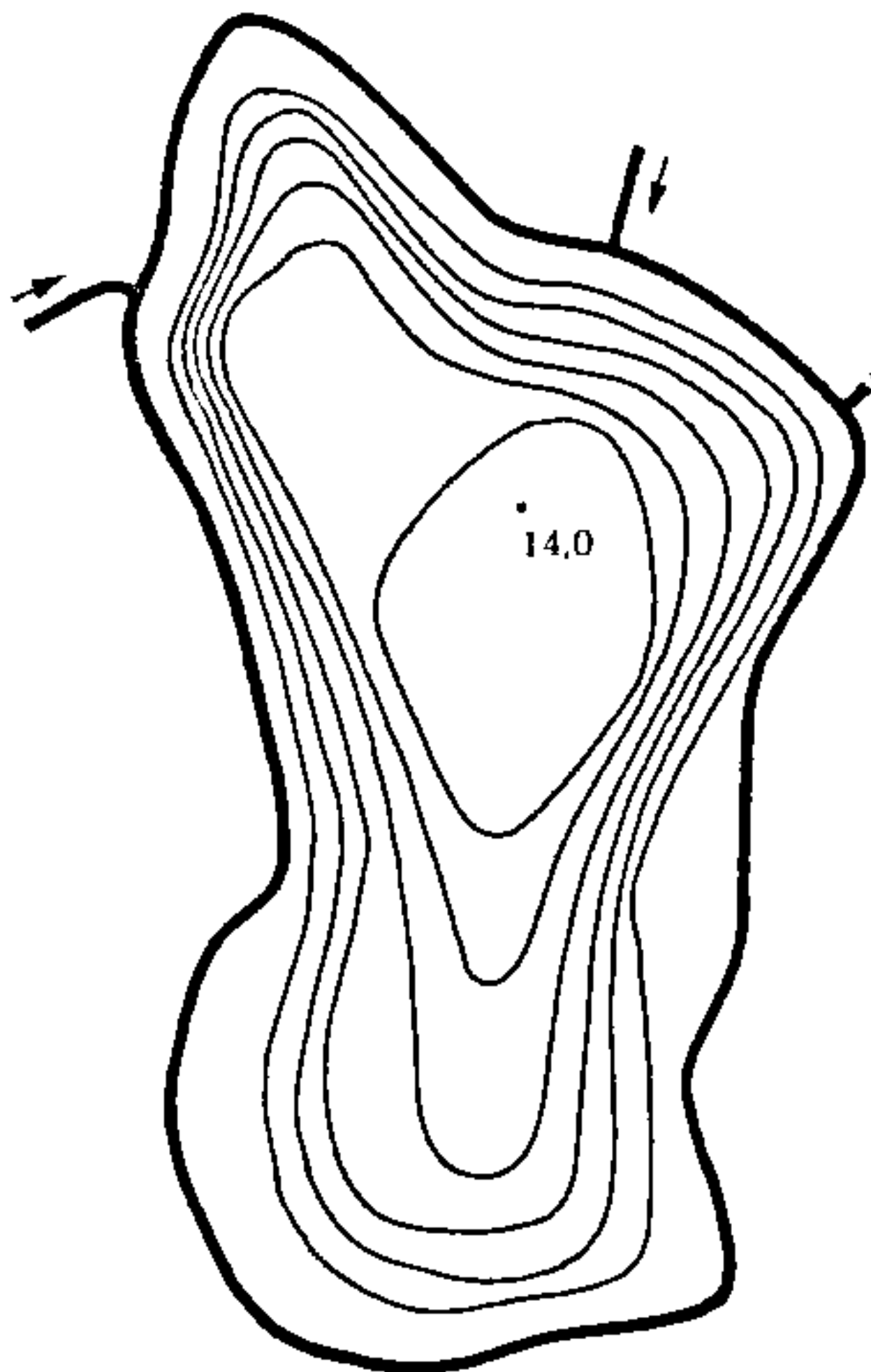
Даўжыня 0,6 км.

Найбольшая шырыня 0,3 км.

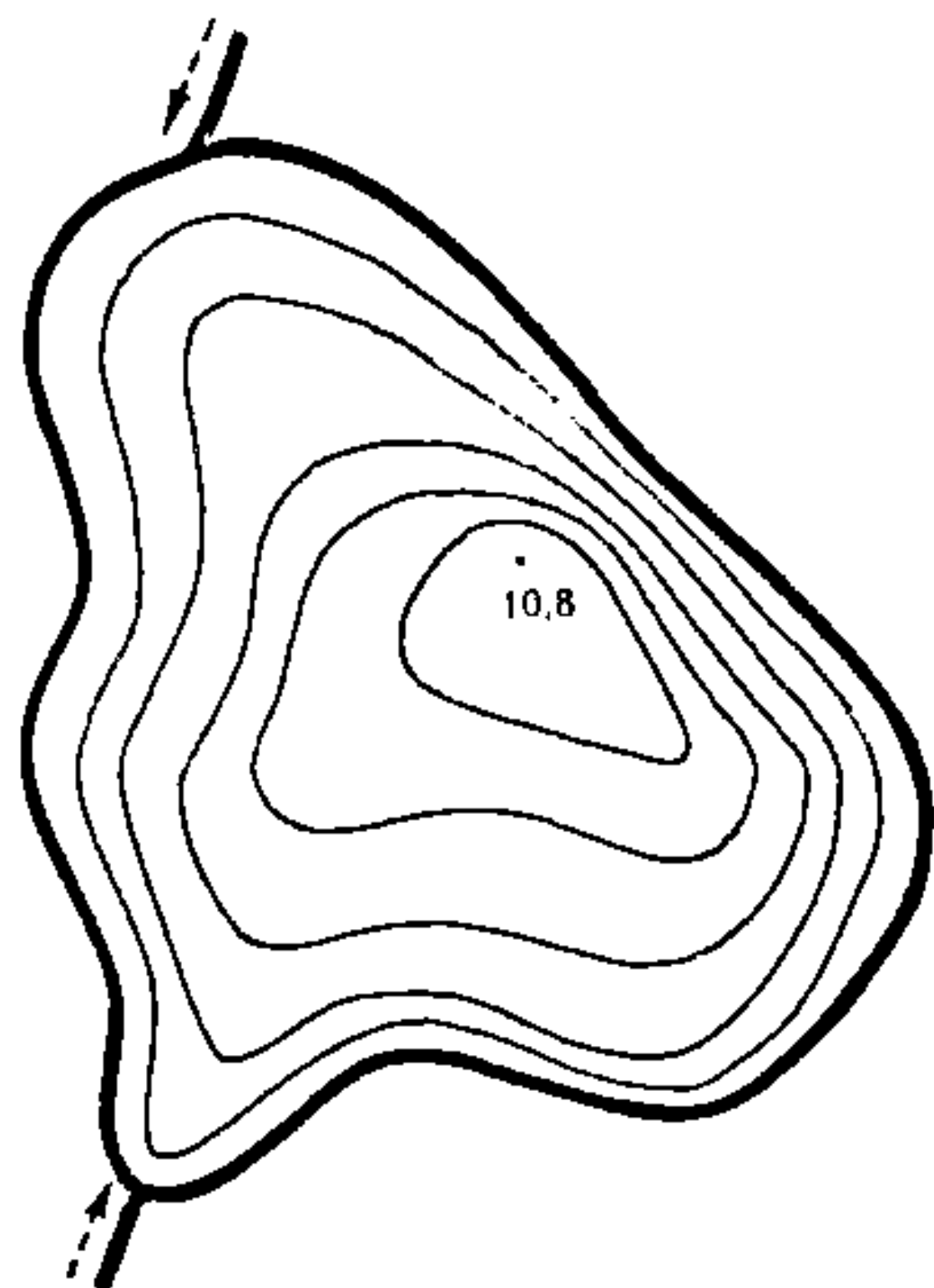
Даўжыня берагавой лініі 1,5 км.

Пл. вадазбору 3,2 км².

У бас. р. Альзінца, за 15 км на ПдЗ ад г. п. Ушачы, на Пд ад в. Белюкоўшчына. Ляжыць сярод узгоркаў вышыней 6—9 м, уккрытых лесам. Берагі пясчаныя, забалочаныя, пад хмызняком. Падводная расліннасць пашырана да глыбіні 4 м.



Возера Баравянок (пл. 0,12 км²).



Возера Баравянок (пл. 0,09 км²).

БАРАВЯНОК, возера ва Ушацкім р-не.

Пл. 0,09 км².

Найбольшая глыбіня 10,8 м.

Даўжыня 0,41 км.

Найбольшая шырыня 0,28 км.

Пл. вадазбору 0,4 км².

У бас. р. Альзінца, за 8 км на ПнЗ ад г. п. Ушачы, за 1 км на З ад в. Двор Пліна. Схілы катлавіны вышыней 7—10 м, уккрыты лесам, на Пн разараныя. Берагі высокія, пясчаныя, на ПнЗ забалочаныя, пад хмызняком. Падводная расліннасць пашырана да глыбіні 4,5 м.

БАРАН, рака ў Бялыніцкім р-не, левы прыток р. Домса (бас. Дняпра). Даўжыня 5,6 км. Пачынаецца на З ад в. Кастрычнік, вусце на З ад в. Вялікі Трылесін. Каналізавана 2,3 км рэчышча паміж вескамі Чырвоны Араты і Вялікі Трылесін.

БАРАНАВА, рака ў Гродзенскім р-не, левы прыток Лашанкі (бас. Немана). Даўжыня 4,4 км. Пачынаецца за 1,5 км на З ад в. Хлістовічы, упадае ў Лашанку на ПдЗ ад в. Лікоўка. Рэчышча на ўсім працягу каналізаванае.

БАРАНАВА КАНАЛ, Беліна, меліярацыйны канал у Салігорскім р-не, левы прыток р. Случ (бас. Прыпяці). Даўжыня 19 км. Выцякае з Сакавіцкага возера, вусце за 3,5 км на З ад в. Камсамалец.

БАРАНАЎКА, рака ў Валожынскім р-не, правы прыток Пяршайкі (бас. Іслачы).

Даўжыня 12 км.

Пл. вадазбору 34 км².

Сярэдні нахіл воднай паверхні 0,6 ‰.

Пачынаецца на Пн ад в. Мяжэйкі, упадае ў Пяршайку каля в. Галубы. На працягу 2,8 км каналізаваная (ад в. Ляшчатка да вусця).

БАРАНАЎКА, рака ў Капыльскім р-не, левы прыток Немана. Даўжыня 7 км. Пачынаецца каля в. Лугавая, упадае ў Неман на Пн ад в. Пясочнае. На ўсім працягу каналізаваная. У вярхоўі прымае сцек з меліярацыйных каналаў.

БАРАНСКАЕ ВОЗЕРА, у Астравецкім р-не.

Пл. 0,15 км².

Даўжыня 1,08 км.

Найбольшая шырыня 0,2 км.

Даўжыня берагавой лініі 2,35 км.

У бас. р. Сарачанка, за 35 км на Пн — ПнУ ад г. п. Астравец, на Пн ад в. Барані. Уваходзіць у Сарачанскую групу азёр. Схілы катлавіны пад лесам, на З разараныя. Праз возера цячэ р. Клевель (у верхнім цячэнні мае назву Сарачанкі).

БАРАНЬ, Халастоўка, рака ў Аршанскім р-не, правы прыток р. Адроў (бас. Дняпра).

Даўжыня 12,6 км.

Пл. вадазбору 54 км².

Сярэдні нахіл воднай паверхні 3,3 ‰.

Пачынаецца каля ўсходняй ускраіны в. Лісуны. На ўсім працягу каналізаваная. У вусці г. п. Барань.

БАРАУЛЯНКА, рака ў Лагойскім р-не, левы прыток Дзвінасы (бас. Віліі). Даўжыня 4 км. Пачынаецца за 2 км на ПнЗ ад мемарыяльнага комплексу Хатынь, цячэ праз лес, упадае ў Дзвінасу ў яе вярхоўі. Ад вусця на працягу 1,5 км рэчышча каналізаванае.

БАРАУЛЯНСКАЕ, возера ў Віцебскім р-не.

Пл. 0,03 км².

Даўжыня 0,34 км.

Найбольшая шырыня 0,1 км.

Даўжыня берагавой лініі 0,75 км.

У бас. р. Лужаснянка, за 13 км на Пн ад Віцебска, за 2,5 км на ПнЗ ад в. Мазалава. Схілы катлавіны вышыней да 3 м, на У пад выганам, на З пад лесам.

БАРАЎСКІ КАНАЛ, меліярацыйны канал у Лезненскім р-не, правы прыток р. Чарніца (бас. Зах. Дзвіны). Даўжыня 6 км. Пачынаецца за 0,3 км на Пд ад в. Замошша, вусце за 2 км на ПдУ ад в. Дразды.

БАРАЎСКОЕ ВОЗЕРА, у Віцебскім р-не.

Пл. 0,17 км².

Даўжыня 1,6 км.

Найбольшая шырыня 0,14 км.

У бас. р. Шасценка, за 10 км на Пн ад г. Віцебск, каля в. Дрыколле. Схілы катлавіны ўзгорыстыя, пад хвойным лесам. Бяссцекавае. На берагах піянерскія лагеры.

БАРБАРОЎСКІ КАНАЛ, гл. *Малінаўскі канал*.

БАРВІНОК, возера ў Браслаўскім р-не, на мяжы з Латвіяй.

Пл. 0,08 км².

Даўжыня 0,37 км.

Найбольшая шырыня 0,37 км.

Даўжыня берагавой лініі 1,15 км.

У бас. р. Друйка, за 22 км на ПнУ ад г. Браслаў, за 3,5 км на У ад в. Шамялі, сярод лесу. Схілы катлавіны вышыней 7—10 м. На Пн упадае ручай з возера без назвы, на Пд выцякае ручай у воз. Берца.

БАРКОЎШЧЫНА, Малая Даўгоўшчына, возера ва Ушацкім р-не.

Пл. 0,16 км².

Найбольшая глыбіня 21,8 м.

Даўжыня 0,76 км.

Найбольшая шырыня 0,3 км.

Даўжыня берагавой лініі 2,3 км.

Аб'ём вады 0,92 млн. м³.

Пл. вадазбору 11,4 км².

У бас. р. Ушача, за 8 км на Пд ад г. п. Ушачы, каля в. Вашкова, сярод лесу. Схілы катлавіны вышыней 20—30 м, на Пд і Пн не выражаны, на З абразіны ўступ вышыней 2—3,5 м. Берагі нізкія, на ПнЗ і З сплавна шырыней 5—10 м, усходні бераг пясчаны, паўднёвы забалочаны. Мелкаводная зона вузкая, пясчаная, глыбакаводная выслана ілам. Надводная

расліннасць утварае паласу шырыней ад 10 да 250 м. Злучана ручаем з воз. Доўжыня.

BAROVA, гл. Баравое возера.

BARODSKAE VOZERA, у Петрыкаўскім р-не.

Пл. 0,11 км².

Даўжыня 0,77 км.

Найбольшая шырыня 0,15 км.

На пойма р. Прыпяць, за 15 км на ПдЗ ад г. Петрыкаў, за 3 км на ПнЗ ад в. Снядзін, на ПнЗ ад Прыпяцкага ландшафтна-гідралагічнага запаведніка. Берагі высокія, пясчаныя. Злучана ручаем з воз. Ходнае.

BARODY, возера ў Полацкім р-не.

Пл. 0,38 км².

Найбольшая глыбіня 7 м.

Даўжыня 1,1 км.

Найбольшая шырыня 0,6 км.

У бас. р. Ушача (працякае праз возера), за 15 км на Пн ад г. п. Ушачы, каля в. Варончы. Берагі спадзістыя, месцамі стромкія, пясчаныя і гліністыя.

BAROUKA, рака ў Чэрыкаўскім і Клімавіцкім р-нах, левы прыток р. Лабжанка (бас. Дняпра).

Даўжыня 15 км.

Пл. вадазбору 78 км².

Сярэдні нахіл воднай паверхні 1,97 ‰.

Пачынаецца за 2,5 км на ПдУ ад в. Баравая Чэрыкаўскага р-на, вусце за 2 км на Пн ад в. Сінеж Клімавіцкага р-на. На працягу 7,5 км каналізаваная (в. Баравая — 0,8 км на ПдЗ ад в. Гута Клімавіцкага р-на).

BAROUKA, возера ў Сенненскім р-не. Пл. 0,1 км². Пл. вадазбору 30,4 км². У бас. р. Бярозка, за 10 км на ПнУ ад г. Сянно, каля в. Гуліна. Упадае ручай Слузінка.

BAROUSKI KANAL, меліярацыйны канал у Капыльскім р-не, левы прыток Амяльнянскага канала (бас. Немана). Даўжыня 6,5 км. Пачынаецца каля в. Баркаўцы, упадае ў Амяльнянскі канал за 1 км на Пн ад в. Бор. Прымае сцек з меліярацыйных каналаў.

BARUKI, возера ў Полацкім р-не.

Пл. 0,01 км².

Даўжыня 0,18 км.

Найбольшая шырыня 0,12 км.

Даўжыня берагавой лініі 0,42 км.

У бас. р. Палата (правы прыток Зах. Дзвіны), за 48 км на ПнУ ад Полацка, за 4,8 км на ПнУ ад в. Малое Сітна, сярод лесу. На Пд упадае ручай з воз. Падсіцішкі, на 3 выцякае ручай у воз. Чарнуйка.

BARUKOUSKI KANAL, меліярацыйны канал у Міерскім р-не, у бас. Зах. Дзвіны. Даўжыня 5,8 км. Пачынаецца за 1 км на 3 ад в. Мілейкі, упадае ў воз. Кацлава з Пд; за 0,8 км на Пд ад в. Кацлава.

BARUKOUSKI KANAL, меліярацыйны канал у Рагачоўскім р-не, левы прыток р. Добасна (бас. Дняпра). Даўжыня 5,2 км. Пачынаецца за 1 км

на 3 ад в. Старая Кашара, упадае ў Добасну за 0,4 км на У ад в. Пласкія **BARUCHE VOZERA**, у Расонскім р-не

Пл. 0,02 км².

Даўжыня 0,3 км.

Найбольшая шырыня 75 м.

Даўжыня берагавой лініі 0,65 км.

У бас. р. Дрыса (правы прыток Зах. Дзвіны), за 27 км на ПдУ ад г. п. Расоны, за 3 км на Пд ад в. Малыя Асеткі, сярод лесу. Схілы катлавіны вышыней 2—5 м. На Пн выцякае ручай у р. Дрыса.

BARTASHUNKA, рака ў Воранаўскім р-не, правы прыток р. Правожа (бас. Немана). Даўжыня 10 км. Пачынаецца на ПдЗ ад в. Каргаўды, упадае ў Правожу за 1,5 км на ПдЗ ад в. Пеляса. На працягу 8,5 км каналізаваная (ад в. Гіркі да вусця), у нізоўі цячэ па забалочанай мясцовасці. Прымае сцек з меліярацыйных каналаў. **BARCHYCKI KANAL**, меліярацыйны канал у Кіраўскім р-не, левы прыток р. Добасна (бас. Дняпра). Даўжыня 7 км. Пачынаецца каля в. Новае Заліцвінне, упадае ў Добасну каля в. Глыбокавічы. У вярхоўі перасякае балоцістае ўрочышча Заліцвінскі Мох.

BARYSKOUSKI KANAL, гл. Загальскі канал.

BARYSAUKA, Барысаўскі канал, Смуга, рака ў Жабінкаўскім р-не, левы прыток Сяхновіцкага канала (бас. Зах. Буга). Даўжыня 9,2 км. Пачынаецца за 1 км на Пн ад в. Вярхі, вусце на ПнУ ад в. Шпіталі. Рэчышча каналізаванае.

BARYSAUKA, возера ў Глыбоцкім р-не.

Пл. 0,02 км².

Даўжыня 0,24 км.

Найбольшая шырыня 0,11 км.

Даўжыня берагавой лініі 0,52 км.

У бас. р. Мнюта, за 20 км на ПнУ ад г. Глыбокае, за 1,5 км на 3 ад в. Кавалева, сярод забалочанага хмызняку. Уздоўж паўночнага берага луг.

BARYSAUUSHCHINA, меліярацыйны канал у Хойніцкім р-не, левы прыток Слабажанскага канала (бас. Прыпяці). Даўжыня 5,5 км. Пачынаецца за 2,5 км на ПдЗ ад в. Барысаўшчына, вусце за 4,5 км на ПдУ ад в. Буда. **BASINY**, Басенка, рака ў Баранавіцкім р-не, правы прыток р. Лахазва (бас. Немана). Даўжыня 8 км. Пачынаецца за 5 км на Пн ад в. Падгорная, цячэ сярод лесу, працякае праз воз. Басіна, у нізоўі праз сажалку (пл. 0,07 км²), упадае ў Лахазву за 1,3 км на ПдУ ад хутара Яжоны. У нізоўі прымае сцек з меліярацыйных каналаў.

BASTYNSKI KANAL, меліярацыйны канал у Лунінецкім р-не, правы прыток Безназоўнага канала (бас. Прыпяці). Даўжыня 15 км. Пачынаецца за 6 км на Пд ад в. Малькавічы Ганцавіцкага р-на, вусце каля в. Бастынь.

BASTYCHY, меліярацыйны канал у Пінскім р-не, правы прыток Лісяц-

кага канала (бас. Прыпяці). Даўжыня 5 км. Пачынаецца каля в. Бастычы, вусце каля в. Сінін.

BASYA, рака ў Магілёускай вобл., правы прыток Проні (бас. Дняпра).

Даўжыня 104 км.

Пл. вадазбору 955 км².

Сярэднегадавы расход вады ў вусці 6,3 м³/с.

Агульнае падзенне 70,7 м.

Сярэдні нахіл воднай паверхні 0,68 ‰.

Пачынаецца на Смаленскім узвышшы на паўднёвай ускраіне в. Анціпенкі Дубровенскага р-на, працякае па Аршанска-Магілёўскай раўніне ў Горацкім, Дрыбінскім, Шклоўскім і Чавускім р-нах. Асноўныя прытокі: Лімна, Аўчоса, Руза (справа), Паўна, Галубіна, Чарніца, Касінка (злева). Даліна скрынкападобная, шырыней 300—500 м. Пойма двухбаковая, парэзаная старыцамі і далінамі прытокаў, яе шырыня 150—300 м. Рэчышча ўмерана звлістае, слабаразгалінаванае, у верхнім цячэнні на 18 км каналізаванае, на асобных участках расчышчанае; шырыня ў сярэднім і ніжнім цячэнні 10—15 м. Берагі стромкія. Найвышэйшы ўзровень разводдзя ў канцы сакавіка, сярэдняя вышыня над межанным узроўнем 2,5 м, найбольшая 3 м (1933 г.). Замярзае ў пачатку снежня, крыгалом у 3-й дэкадзе сакавіка. На рацэ за 3 км вышэй вусця г. Чавусы. У басейне ракі 39 невялікіх прытокаў агульнай даўжыней 96 км, 295 км адкрытай меліярацыйнай сеткі.

BATORYNA, Баторын, возера ў Мядзельскім р-не.

Пл. 6,25 км².

Найбольшая глыбіня 5,5 м.

Даўжыня 3,5 км.

Найбольшая шырыня 2,4 км.

Даўжыня берагавой лініі 15 км.

Аб'ём вады 15,03 млн. м³.

Пл. вадазбору 92,4 км².

У бас. р. Нарач, на Пд ад г. п. Мядзел, каля весак Круці, Азаркі, Шыкавічы. Схілы катлавіны вышыней 3—6 м, пераважна разараныя. Берагі нізкія, забалочаныя, асабліва заходні, які зліваецца з забалочанай поймай і пераходзіць у балота. Мелкаводдзе пясчана-лістае. Надводная расліннасць утварае паласу ад 150 да 300 м. На ПдУ невялікія ўчасткі сплавіны. Возера з'яўляецца водапрыемнікам балотных водаў (упадаюць 10 меліярацыйных канаў); злучана пратокай з воз. Мястра.

BATCHYNSKI KANAL, меліярацыйны канал у Кобрынскім р-не, правы прыток р. Мухавец (бас. Зах. Буга). Даўжыня 10,4 км. Пачынаецца за 0,7 км на ПдЗ ад в. Кляшчы, упадае ў Мухавец за 1 км на ПдУ ад в. Чаравачыцы.

BATYNKA, меліярацыйны канал у Брэсцкім р-не, правы прыток р. Рыта

БАТЫЎЛЯ

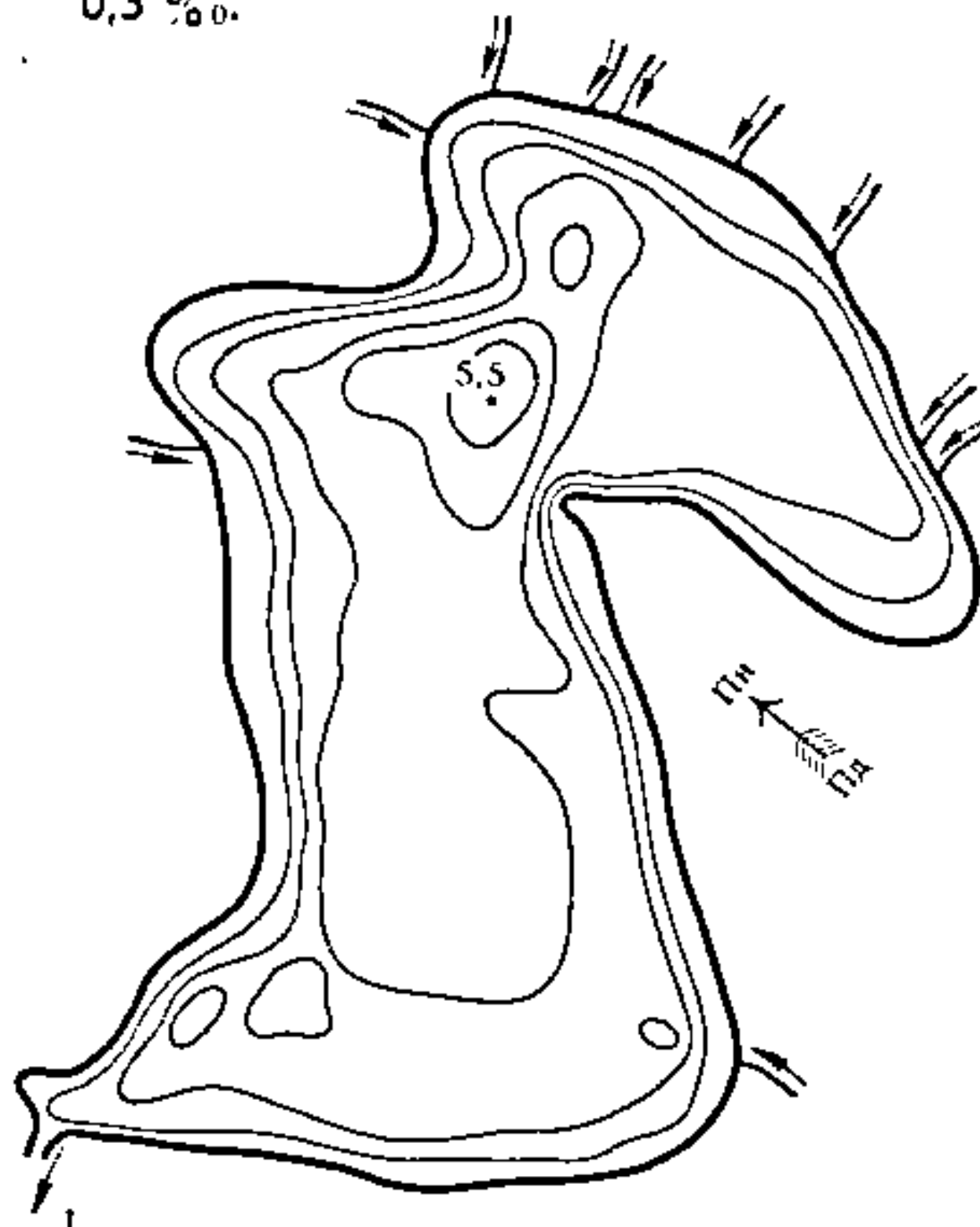
(бас. Зах. Буга). Даўжыня 11,8 км. Пачынаецца за 2,8 км на У ад в. Франопаль, упадае ў Рыту каля ўсходняй ускраіны в. Падлессе Радваніцкае. **БАТЫЎЛЯ**, рака ў Лельчыцкім і Ельскім р-нах, левы прыток Славечны (бас. Прыпяці).

Даўжыня 36,5 км.

Пл. вадазбору 734 км².

Сярэднегадавы расход вады ў вусці 3,2 м³/с.

Сярэдні нахіл воднай паверхні 0,3 ‰.



1 — у воз Мясра

Возера Баторына.

Пачынаецца за 2,5 км на ПнУ ад в. Заброддзе Лельчыцкага р-на, цячэ па раўнінне Мазырскае Палессе. Упадае ў Славечну каля в. Кузьмічы. Асноўны прыток — канал Валаўскі (справа). Даліна слабавыразная, месцамі адсутнічае, шырыняй 0,8—1,6 км. Пойма вузкая, забалочаная. Рэчышча на ўсім працягу каналізаванае. У пойме ракі каля в. Зашыр'е наліўная сажалка пл. 20 га.

БАХАНСКІ КАНАЛ, меліярацыйны канал у Быхаўскім і Слаўгарадскім р-нах, правы прыток р. Баброўка (бас. Дняпра). Даўжыня 6,2 км. Пачынаецца за 2,5 км на ПнУ ад в. Заброддзе Быхаўскага р-на, вусце за 1 км на Пд ад в. Бахань Слаўгарадскага р-на.

БАХМАТКА, рака ў Лідскім р-не, правы прыток Малой Рэчкі (бас. Нёмана). Даўжыня 5 км. Пачынаецца на ПдЗ ад в. Бахматы, упадае ў Малую Рэчку за 1 км на Пн ад в. Агароднікі. На працягу 4 км каналізаваная (ад в. Бахматы да вусця).

БАЦВІНАЎСКІ КАНАЛ, меліярацыйны канал у Гомельскай вобл., левы прыток р. Чачора (бас. Дняпра). Даўжыня 16 км. Пачынаецца за 1 км на У ад в. Міхалеўка Кармянскага р-на, сярэдняе цячэнне ў Чачэрскім р-не, вусце за 1,5 км на Пд ад в. Лозаўская Рудня Буда-Кашалеўскага р-на.

БАЧОНАК, возера ў Расонскім р-не.

Пл. 0,04 км².

Даўжыня 0,32 км.

Найбольшая шырыня 0,16 км.

Даўжыня берагавой лініі 0,88 км.

У бас. р. Дрыса (правы прыток Зах. Дзвіны), за 30 км на ПдУ ад

г. п. Расоны, за 1,3 км на ПдУ ад в. Вялікія Асеткі, сярод лесу. Схілы катлавіны вышыняй 2 м. На Пн выцякае ручай у р. Дрыса.

БАЧЫЛАЎКА, рака ў Лагойскім р-не, правы прыток Іліі (бас. Віліі). Даўжыня 3 км. Пачынаецца каля в. Вялікія Укропавічы, вусце за 1,5 км на ПдЗ ад в. Аляксандрына. Каля вусця 0,5 км рэчышча каналізаванае.

БАЧЭВІНСКІ КАНАЛ, Пешкі, меліярацыйны канал у Бярозаўскім р-не, левы прыток Маркавіцкага канала (бас. Прыпяці). Даўжыня 15 км. Пачынаецца за 1,5 км на ПнЗ ад в. Міхалкі, вусце за 2 км на Пд ад в. Стаўкі.

БАШТА, рака ў Бярозаўскім р-не, правы прыток р. Ясельда (бас. Прыпяці). Даўжыня 12,6 км. Пачынаецца каля паўдневай ускраіны в. Нарутавічы, вусце за 2 км на У ад в. Сялец, праз якую Башта працякае. Рэчышча на ўсім працягу каналізаванае.

БАЯВАЯ, канал, гл. Ізбынька.


БАЯВАЯ КАНАВА, гл. Ярцаўскі канал.

БАЯНАВІЦКІ КАНАЛ, меліярацыйны канал у Глуцкім р-не, правы прыток р. Даколька (бас. Прыпяці). Даўжыня 13 км. Пачынаецца за 2,5 км на З ад в. Бабровічы, вусце за 5 км на У ад в. Барбарова.

БАЯНАВІЦКІ КАНАЛ, гл. Плясецкі канал.

БАЯНІЦКАЕ ВОЗЕРА, у Любанскім р-не. Пл. 0,58 км². У бас. р. Арэса, за 20 км на ПдУ ад г. Любань, каля в. Сосны. Цахмінскім каналам злучана з р. Арэса.

БАЯРКА, рака ў Гродзенскім р-не, правы прыток Лашанкі (бас. Нёмана).



Рака Бася ў ніжнім цячэнні.

Даўжыня 15 м.
Пл. вадазбору 77,5 км².
Сярэдні нахіл воднай паверхні 4,1 ‰.

Пачынаецца каля в. Саломенка, вусце ў в. Лаша. На працягу 4,4 км каналізаваная (ніжэй вытоку да в. Пяслі).
БАЯРСКАЕ ВОЗЕРА, у Чашніцкім р-не.

Пл. 0,2 км².
Найбольшая глыбіня 1,5 м.
Даўжыня 0,8 км.
Найбольшая шырыня 0,44 км.
Даўжыня берагавой лініі 2 км.
Аб'ём вады 0,23 млн. м³.
Пл. вадазбору 17,2 км².

У бас. р. Свінка (працякае праз возера), за 12 км на ПнУ ад г. Чашнікі, каля в. Баяры. Схілы катлавіны пераважна разараныя. Берагі сплавінныя, на ПдУ абразійныя. Возера акружана забалочанай поймай. Дно сподкападобнае, сапрапелістае, уздоўж берагоў вузкая паласа ілу і пяску. Амаль трэць плошчы возера занята расліннасцю (паласа шырыней 10—175 м да глыбіні 1 м).

БАЯРСКАЯ, назва р. Альзініца ў верхнім цячэнні.

БАЯРЫНСКІ КАНАЛ, меліярацыйны канал у Вілейскім р-не, у бас. Влі. Даўжыня 5 км. Пачынаецца за 1,5 км на ПнЗ ад в. Баяры, упадае на Пд у Вілейскае вадасховішча, за 4,5 км на ПнЗ ад в. Будзішча.

БЕДРЫЦА, рака ў Полацкім р-не, левы прыток р. Нача (бас. Зах. Дзвіны). Даўжыня 6,5 км. Пачынаецца за 1,5 км на ПнЗ ад в. Карсюкі, вусце за 0,6 км вышэй вескі Касарэва. Рэ-

чышча ад вусця на працягу 5,7 км каналізаванае.

БЕЖЫЦА, рака ў Глуцкім р-не, левы прыток р. Пірч (бас. Прыпяці). Даўжыня 15 км. Пачынаецца каля в. Крукаўшчына, вусце за 2 км на У ад в. Бярозаўка. Рэчышча ад вытоку на працягу 5,2 км каналізаванае. У вярхоўі прымае сцек з сеткі меліярацыйных каналаў, у сярэднім і ніжнім цячэнні цячэ праз лес.

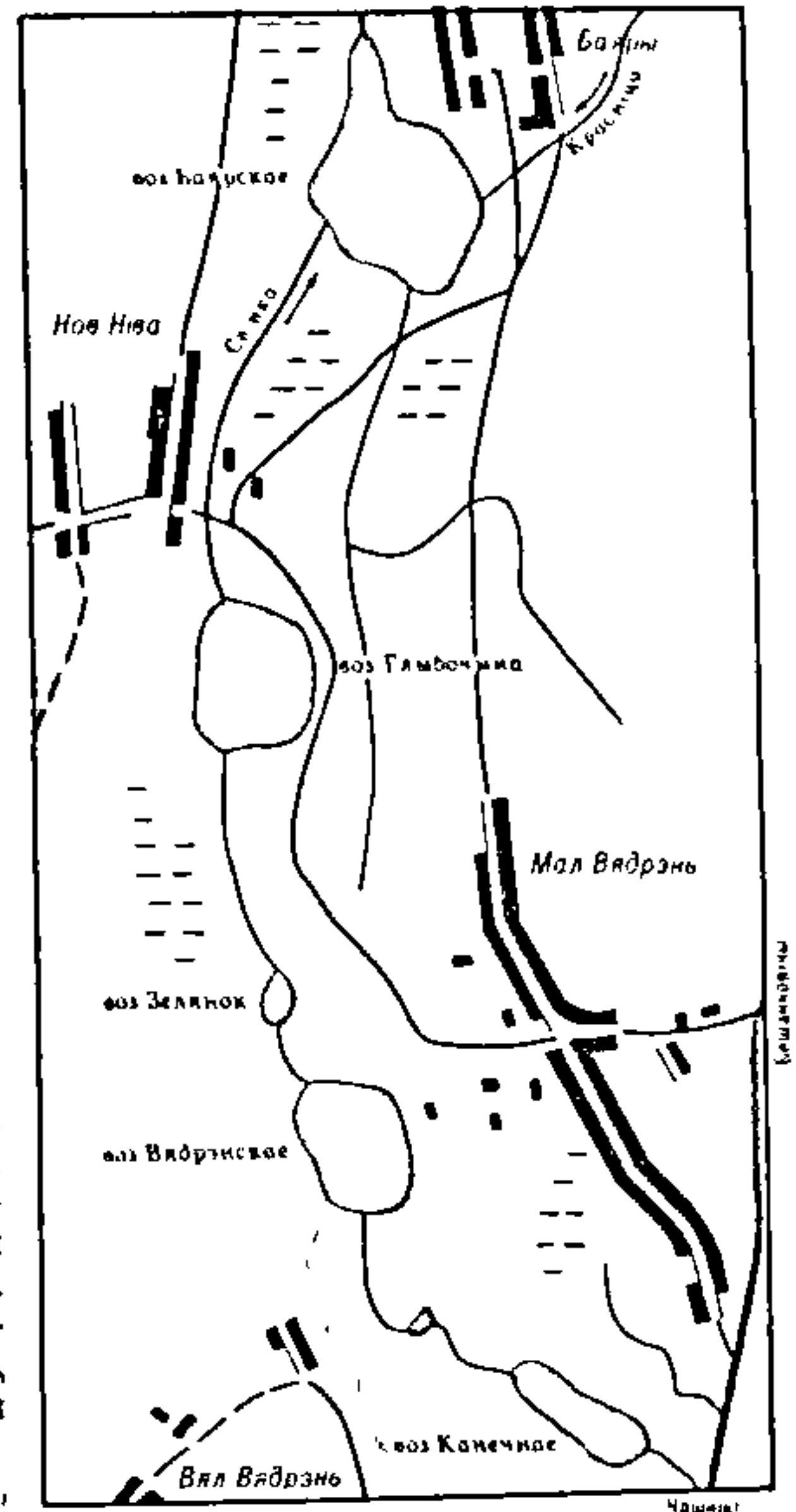
БЕЗНАЗОУНЫ КАНАЛ, меліярацыйны канал у Хойніцкім р-не, правы прыток Пагонненскага канала (бас. Прыпяці). Даўжыня 18,5 км. Пачынаецца за 5 км на ПдУ ад в. Іванаўка, злучаецца з каналам за 5,6 км на ПнЗ ад в. Вярховая Слабада Брагінскага р-на.

БЕЗНАЗОУНЫ КАНАЛ, меліярацыйны канал у Лунінецкім р-не, правы прыток р. Цна (бас. Прыпяці). Даўжыня 17,2 км. Пачынаецца за 4 км на ПнЗ ад воз. Белае, вусце каля в. Вышні. Мае прыток — Бастынскі канал (злева).

БЕЗНАЗОУНЫ КАНАЛ, меліярацыйны канал у Бярозаўскім р-не, левы прыток р. Ясельда (бас. Прыпяці). Даўжыня 12 км. Пачынаецца за 2 км на У ад в. Агароднікі, злучаецца з Ясельдай за 2,5 км на З ад в. Новая.

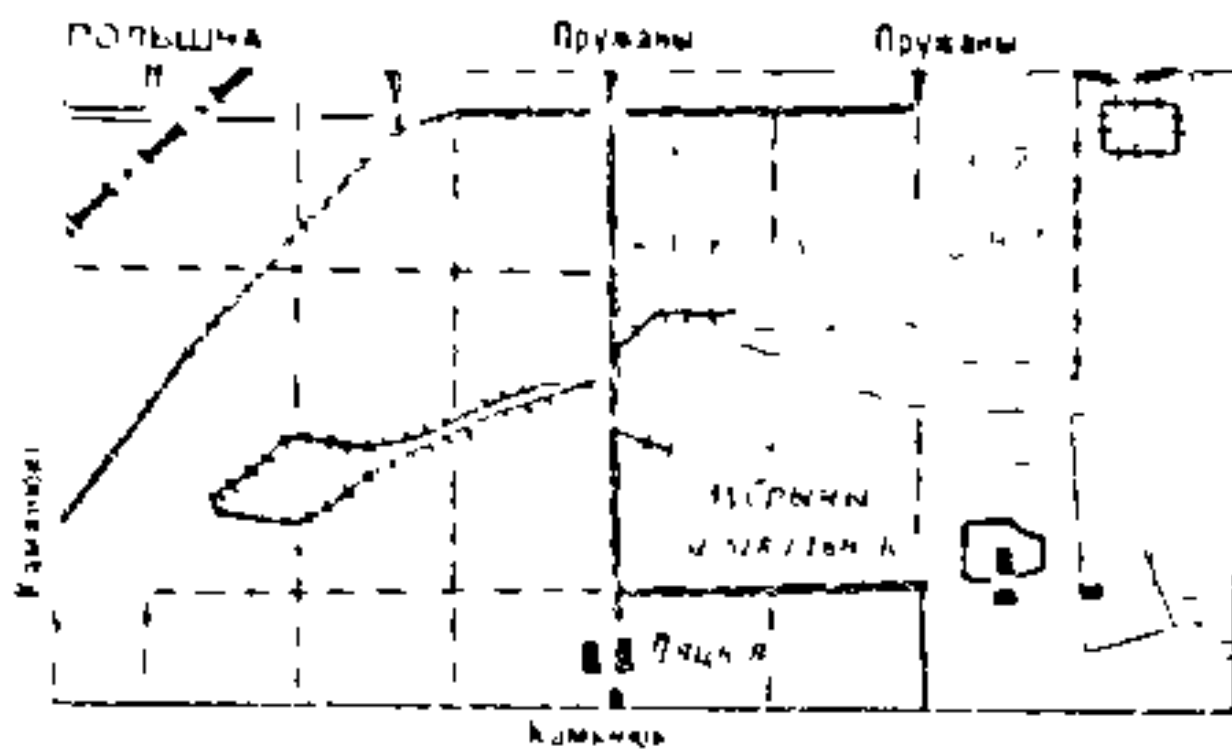
БЕЗНАЗОУНЫ КАНАЛ, меліярацыйны канал у Хойніцкім р-не, правы прыток Кажушкавіцкага канала (бас. Прыпяці). Даўжыня 11 км. Пачынаецца з р. Віць за 2,8 км на ПдЗ ад в. Барысаў, упадае ў канал за 4 км на Пд ад в. Навасёлкі.

БЕЗНАЗОУНЫ КАНАЛ, Бяркозы, меліярацыйны канал у Пінскім р-не, левы прыток р. Піна (бас. Прыпяці). Даўжыня 9,4 км. Пачынаецца за

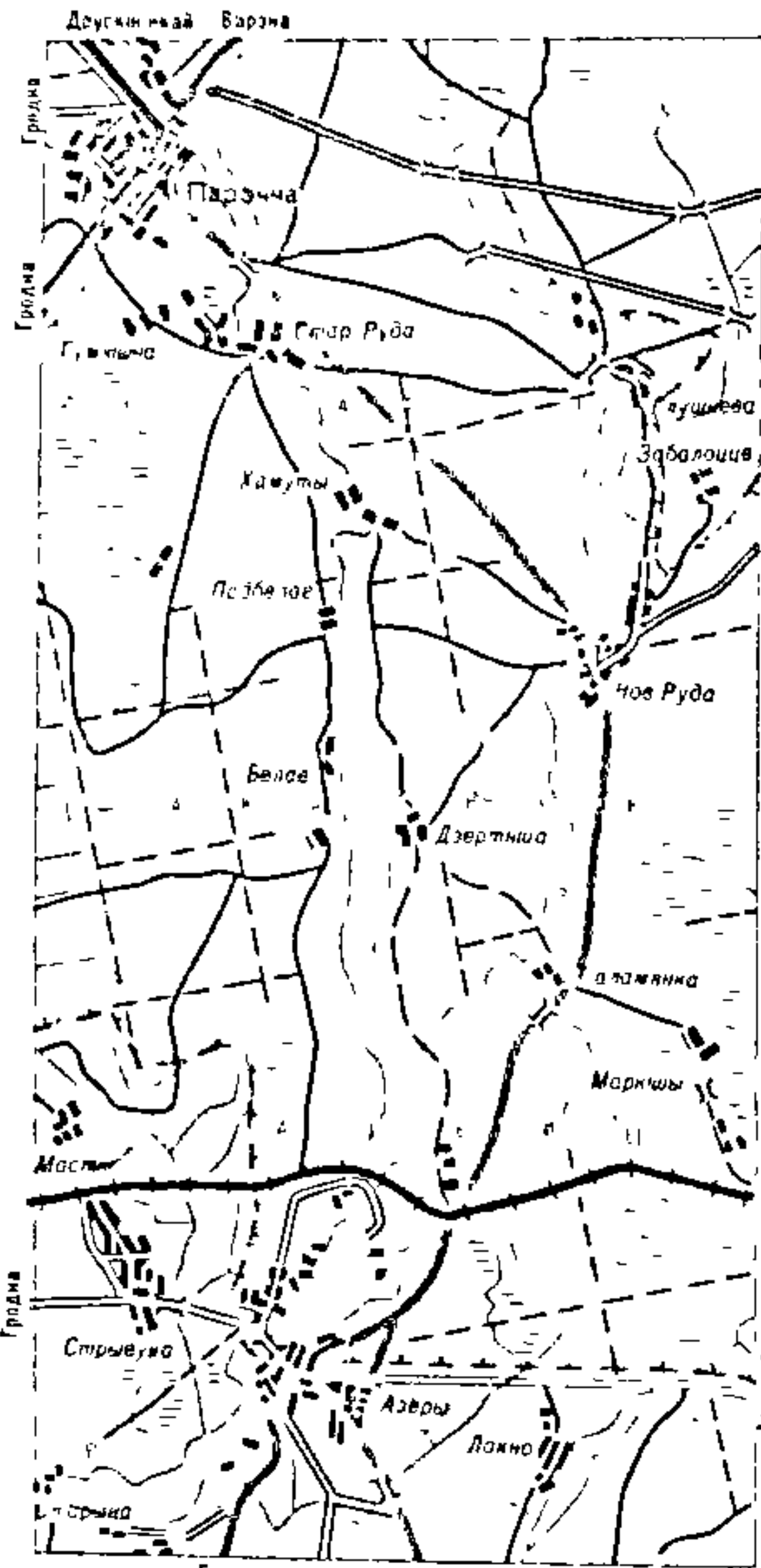


Баярскае возера.

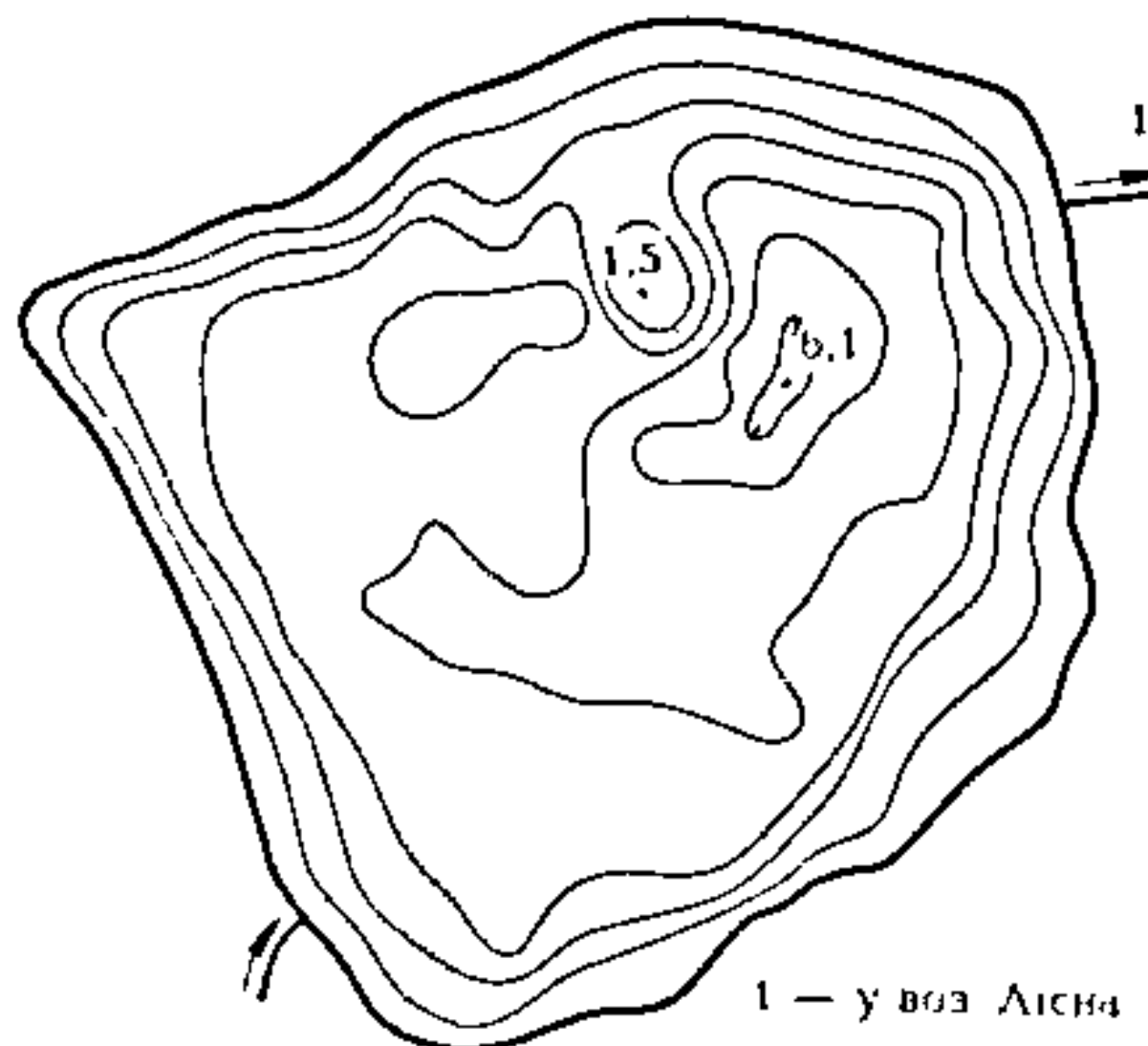
БЕЗНАЗОУНЫ



Вадасховішча Белавежская Пушча.



Белае возера (Гродзенскі раён).



Белае возера (Верхнядзвінскі раён, плошча 5,52 км²).

1 км на Пн ад в. Богушава, вусце каля в. Кончыцы.

БЕЗНАЗОУНЫ КАНАЛ, меліярацыйны канал у Жабінкаўскім р-не, правы прыток р. Жабінка (бас. Зах. Буга). Даўжыня 5,8 км. Пачынаецца з сажалак рыбгаса «Сакалова» на паўднева-ўсходняй ускраіне в. Сакалова, упадае ў Жабінку ў межах г. Жабінка.

БЕЗНАЗОУНЫ КАНАЛ, меліярацыйны канал у Кармянскім р-не, правы прыток р. Добрыч (бас. Дняпра). Даўжыня 5,5 км. Пачынаецца за 1 км на Пн ад в. Сапажкі, упадае ў Добрыч за 1 км на У ад в. Высокая.

БЕЗНАЗОУНЫ КАНАЛ, меліярацыйны канал у Бярэзінскім р-не, правы прыток р. Уса (бас. Дняпра). Даўжыня 5,3 км. Пачынаецца за 3 км на З ад в. Якшыцы, упадае ва Усу на У ад в. Рэгнаполле.

БЕЗНАЗОУНЫ КАНАЛ, рака, гл. Доўгая.

БЕЗНАЗОУНЫ КАНАЛ, ручай, гл. Стражніца.

БЕЗНАЗОУНЫ РУЧАЙ, у Астравецкім р-не, правы прыток Кемеліны (бас. Вілі). Даўжыня 7,3 км. Пачынаецца за 1,8 км на ПнУ ад в. Кемелішкі, упадае ў Кемеліну за 2,3 км на ПнЗ ад в. Вялікія Свіраны.

БЕЗНАЗОУНЫ РУЧАЙ, у Стаўбцоўскім р-не, правы прыток Сулы (бас. Немана). Даўж. 7 км. Пачынаецца за 1,5 км на ПДУ ад в. Дружная, упадае ў Сулу за 1,2 км на ПДЗ ад в. Ругаец. На працягу 5,6 км каналізаваны (ад вытоку да паўдневай ускраіны в. Ругаец). У вярхоўі прымае сцек з асушальных каналаў; здабываюць торф.

БЕЗНАЗОУНЫ РУЧАЙ, у Воранаўскім р-не, левы прыток Жыжмы (бас. Немана). Даўжыня 6 км. Пачынаецца каля в. Пераганцы, упадае ў Жыжму на У ад в. Сцілгуны. Ад вытоку на працягу 2,7 км каналізаваны.

БЕЗНАЗОУНЫ РУЧАЙ, Жырмунскі канал, ручай у Воранаўскім р-не, левы прыток Дзітвы (бас. Немана). Даўжыня 5,5 км. Пачынаецца каля в. Жырмуны, упадае ў Дзітву за 1,3 км на ПДУ ад в. Ажэлішкі. На працягу 5 км каналізаваны (ад в. Жырмуны да вусця). Каля в. Таўкіні створана сажалка (пл. 0,21 км²).

БЕЗНАЗОУНЫ РУЧАЙ, у Вілейскім р-не, правы прыток Жучкі (бас. Вілі). Даўжыня 5 км. Пачынаецца каля в. Качанкі, упадае ў Жучку на У ад в. Касута. На ўсім працягу каналізаваны.

БЕЗНАЗОУНЫ РУЧАЙ, у Вілейскім р-не, правы прыток Канатопкі (бас. Вілі). Даўжыня 4,5 км. Пачынаецца за 2,3 км на ПнУ, упадае ў Канатопку за 1 км на ПДЗ ад в. Лоўнавічы. На ўсім працягу каналізаваны.

БЕЗНАЗОУНЫ РУЧАЙ, у Дзяржынскім р-не, левы прыток Ператуці (бас. Немана). Даўжыня 3 км. Пачынаецца на ПДЗ ад в. Калоднікі, упадае ў Ператуць на З ад в. Клячкі. На працягу 2,8 км каналізаваны (в. Ка-

мароўшчына — 1,5 км на ПнУ ад в. Клячкі).

БЕЗНАЗОУНЫ РУЧАЙ, у Мядзельскім р-не, у бас. Вілі. Даўжыня 3 км. Пачынаецца за 0,5 км на ПДУ ад в. Астраўляны, упадае ў Вішнеўскае возера на ПнУ. На ўсім працягу каналізаваны.

БЕЗНАЗОУНЫ РУЧАЙ, у Ашмянскім р-не, правы прыток Ашмянкі (бас. Вілі). Даўжыня 2,5 км. Пачынаецца за 1 км на ПнЗ, вусце за 0,5 на ПнУ ад в. Цімуты. На ўсім працягу каналізаваны.

БЕЗНАЗОУНЫ РУЧАЙ, у Іўеўскім р-не, правы прыток р. Гастак (бас. Немана). Даўжыня 2,4 км. Пачынаецца на З ад х. Гнілуха, упадае ў Гастак на У ад в. Добавічы.

БЕЗУМЕННІК, меліярацыйны канал у Іванаўскім р-не, правы прыток Завішчанскага канала (бас. Прыпяці). Даўжыня 10 км. Выцякае з воз. Безуменнік, вусце за 3 км на У ад в. Завішча.

БЕЗЫМÉNНАЕ ВОЗЕРА, Палыкаўскае возера, на мяжы Шклоўскага і Круглянскага р-наў.



Белае возера (Верхнядзвінскі раён, плошча 5,52 км²).

Пл. 0,3 км².

Найбольшая глыбіня 2 м.

Даўжыня 1 км.

Найбольшая шырыня 0,4 км.

Пл. вадазбору 9,6 км².

У бас. р. Чарнаводка (выцякае з возера), за 17 км на З ад г. Шклоў і за 13 км на У ад г. л. Круглае, паміж вескамі Палыкавічы і Азёры. Берагі забалочаныя, месцамі параслі хмызняком. Уздоўж берагоў зарастае.

БЕЗЫМЯНКА, рака ў Брэсцкім р-не, левы прыток р. Градаўка (бас. Зах. Буга). Даўжыня 8,3 км. Пачынаецца каля в. Няневічы, вусце на паўдневай ускраіне в. Чарнаўчыцы. Рэчышча каналізаванае.

БЕЛААЗІРСКІ КАНАЛ, меліярацыйны канал у Драгічынскім р-не, правы прыток Дняпроўска-Бугскага канала. Даўжыня 16 км. Пачынаецца з воз. Белае (на мяжы з Валынскай вобл.) за 5,6 км на Пд ад в. Гаравіца, упадае з Пд у водападзельны б'эф Дняпроўска-Бугскага канала каля в. Селішча. З'яўляецца часткай сістэ-

БЕЛАГАЛОВАЕ ВОЗЕРА, у Мядзельскім р-не.

Пл. 0,24 км².
Даўжыня 0,7 км.
Найбольшая шырыня 0,5 км.
Даўжыня берагавой лініі 1,82 км.

У бас. р. Страча, за 25 км на ПнЗ ад г. п. Мядзел, за 1,5 км на ПдЗ ад воз. Вялікія Швакшты. Схілы катлавіны забалочаныя, пад лесам, берагі забалочаныя, сплавінныя. Бясцекавае.

БЕЛАГРУДСКІ КАНАЛ, меліярацыйны канал у Лідскім р-не, левы прыток Дзітвы (бас. Немана). Даўжыня 6 км. Пачынаецца за 2 км на ПдЗ ад в. Раклеўцы, упадае ў Дзітву каля в. Белагруда.

БЕЛАЕ ВОЗЕРА, у Гродзенскім р-не.

Пл. 7,1 км².
Даўжыня 13 км.
Найбольшая шырыня 1,15 км.
Пл. вадазбору 267 км².

У бас. р. Пыранка (цячэ праз возера), за 25 км на ПнУ ад Гродна, каля в. Азёры. Схілы катлавіны стромкія, вышыней 10—15 м, параслі лесам, на Пд разараныя.

БЕЛАЕ ВОЗЕРА, у Верхнядзвінскім р-не.

Пл. 5,52 км².
Найбольшая глыбіня 6,1 м.
Даўжыня 3 км.
Найбольшая шырыня 2,73 км.
Даўжыня берагавой лініі 9 км.
Аб'ём вады 15,75 млн. м³.
Пл. вадазбору 41,2 км².

У бас. р. Свольна, за 38 км на ПнУ ад г. Верхнядзвінск, на З ад воз. Лісна. Схілы катлавіны пад лесам, берагі нізкія, тарфяністыя. Дно плоскае, мелкаводдзе ўздоўж берагоў пясчанае. Зарастае да глыбіні 3—4 м. Праз возера працякае рэчка без назвы, якая злучае яго з воз. Лісна.

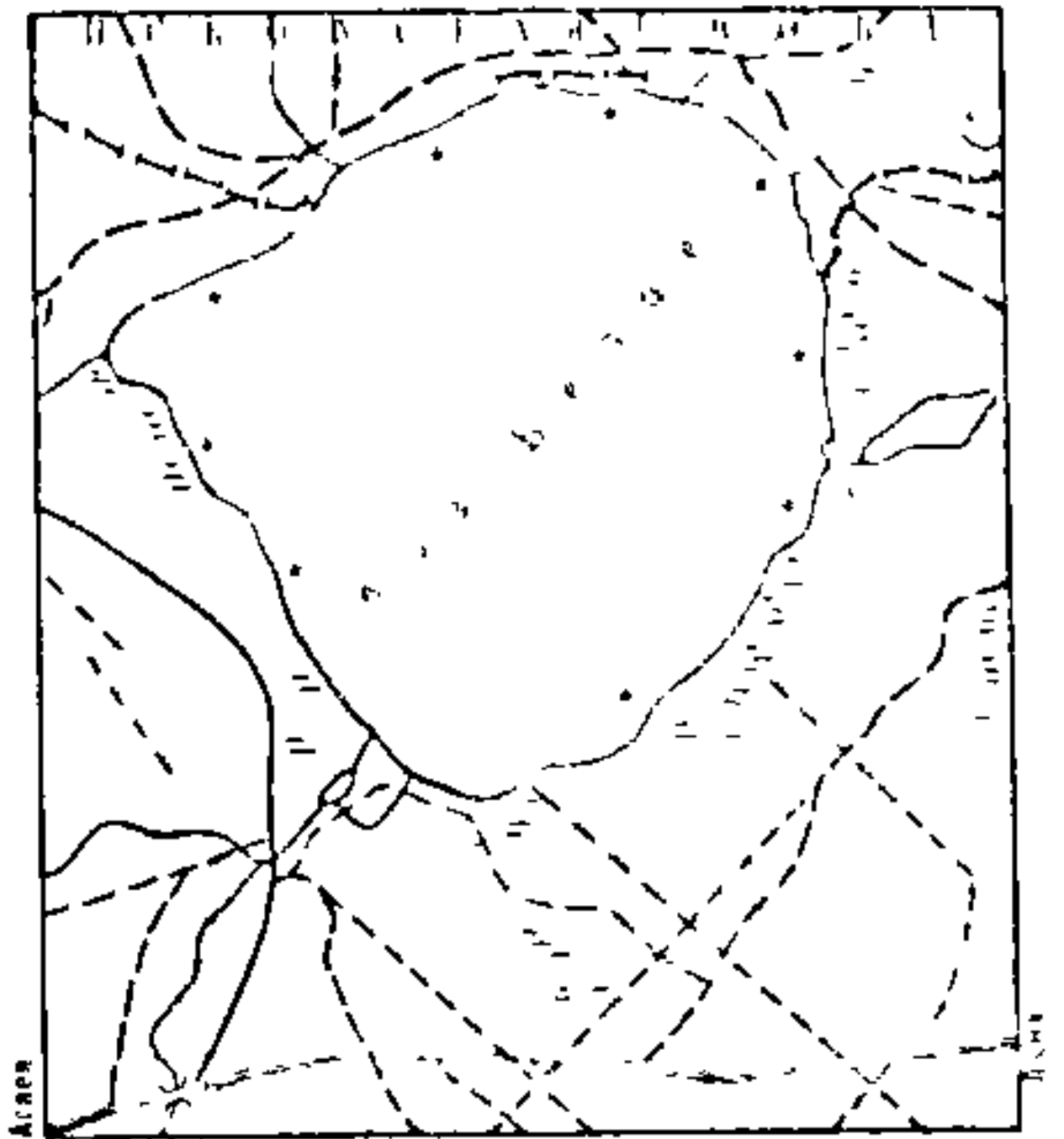
БЕЛАЕ ВОЗЕРА, у Драгічынскім р-не на мяжы з Валынскай вобл. Украіна.

Пл. 5,2 км².
Найбольшая глыбіня 11,6 м.
Даўжыня 3,48 км.
Найбольшая шырыня 2,78 км.
Даўжыня берагавой лініі 11 км.
Пл. вадазбору 107 км².

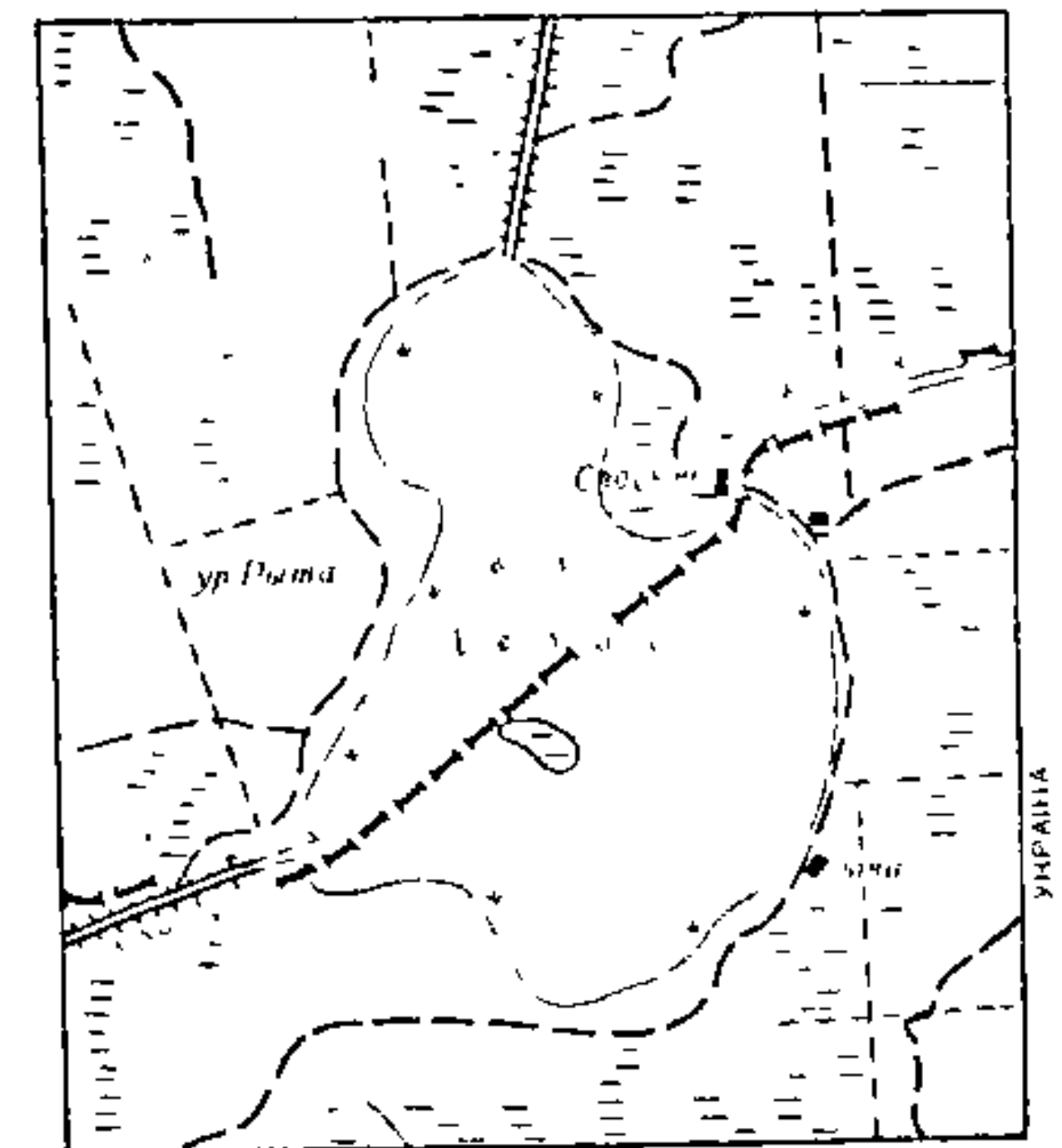
У бас. Белаазерскага канала, за 30 км на ПдЗ ад г. Драгічын, за 5 км на Пд ад в. Радастаў, сярод мяшанага лесу. Вакол возера невялікія пясчаныя ўзгоркі. Мелкаводдзе пясчанае. На паўднёвым плесе востраў. Упадае канал на ПдЗ з воз. Валянскае, на Пн выцякае Белаазерскі, на ПнУ — Жыроўскі каналы (злучаюць возера з Дняпроўска-Бугскім каналам).

БЕЛАЕ ВОЗЕРА, у Бярозаўскім р-не.

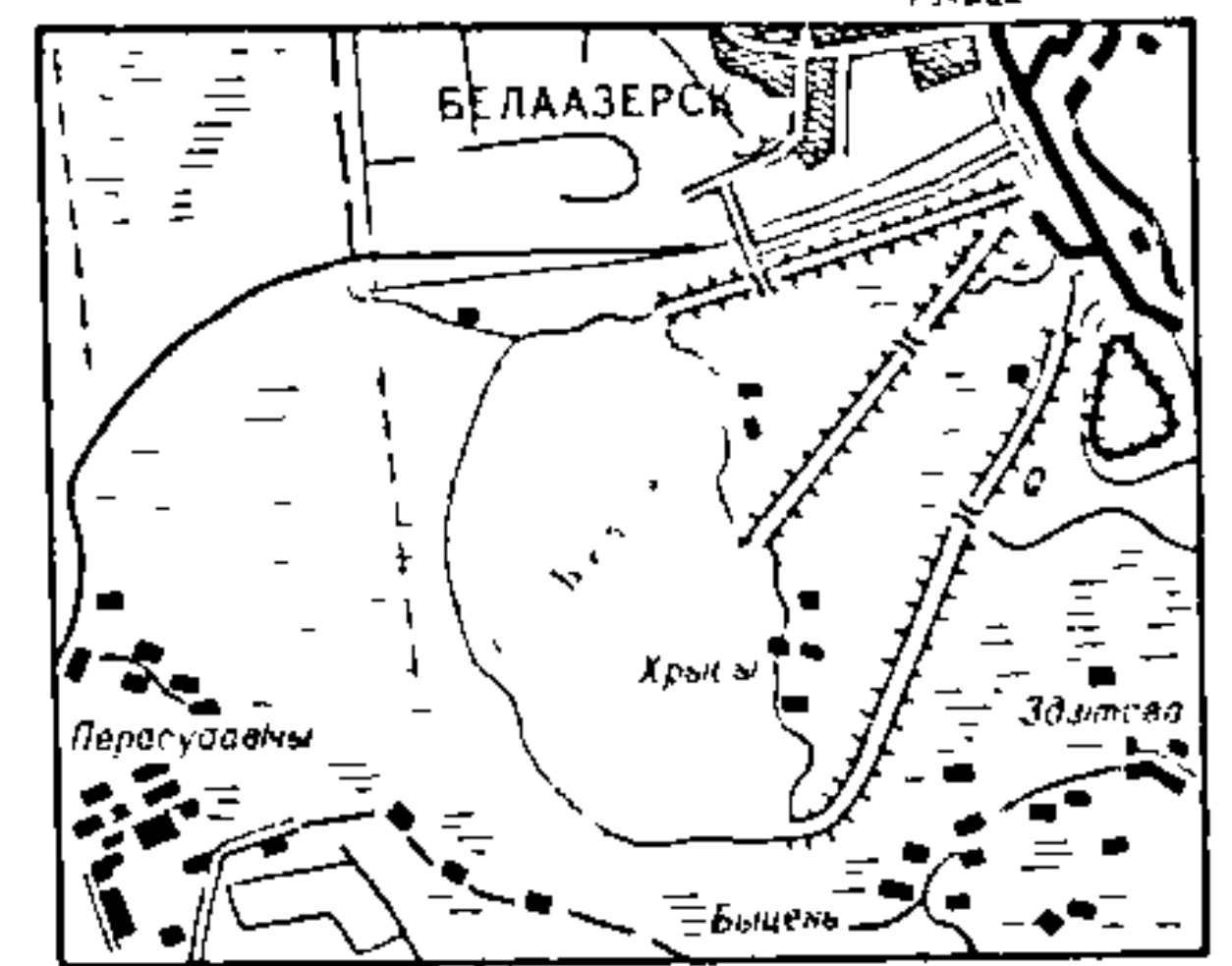
Пл. 5,06 км².
Найбольшая глыбіня 4,9 м.
Даўжыня 3,2 км.
Найбольшая шырыня 2 км.
Пл. вадазбору 43 км².



Белае возера (Верхнядзвінскі раён, плошча 5,52 км²).




Белае возера (Драгічынскі раён).



Белае возера (Бярозаўскі раён).

У бас. р. Ясельда, за 14 км на ПдУ ад г. Бяроза, каля г. Белаазерск. Схілы катлавіны спадзістыя, пясчаныя, месцамі пад лесам; берагі забалочаныя



Белае возера (Драгічынскі раён).


мы, па якой ажыццяўляецца падача вады з Прыпяці (рэгулюецца плацінамі каля в. Радастава) на водападзельны б'эф Дняпроўска-Бугскага канала.

БЕЛАБЯРЭЖСКІ КАНАЛ, меліярацыйны канал у Петрыкаўскім р-не, левы прыток р. Пціч (бас. Прыпяці). Даўжыня 5,6 км. Пачынаецца за 5 км на ПнУ, вусце за 2 км на ПнУ ад г. п. Капаткевічы.

БЕЛАВАРОЎЦА, рака ў Вілейскім р-не, левы прыток Вілі. Даўжыня 11 км. Пачынаецца за 1 км на ПдЗ ад в. Рэдзькавічы, цячэ праз лес, упадае ў Вілію на заходняй ускраіне в. Стаўкі. На працягу 10 км каналізаваная (ад вытоку да в. Стаўкі), прымае сцек з сеткі меліярацыйных каналаў.

БЕЛАВЕЖСКАЯ ПУШЧА, Камянюцкае вадасховішча, Перавалоцкае вадасховішча, вадасховішча ў Камянецкім р-не.

Пл. 3,32 км².
Найбольшая глыбіня 1,95 м.
Даўжыня 3,5 км.
Найбольшая шырыня 1,5 км.
Аб'ём вады 2,12 млн. м³.
Пл. вадазбору 51 км².

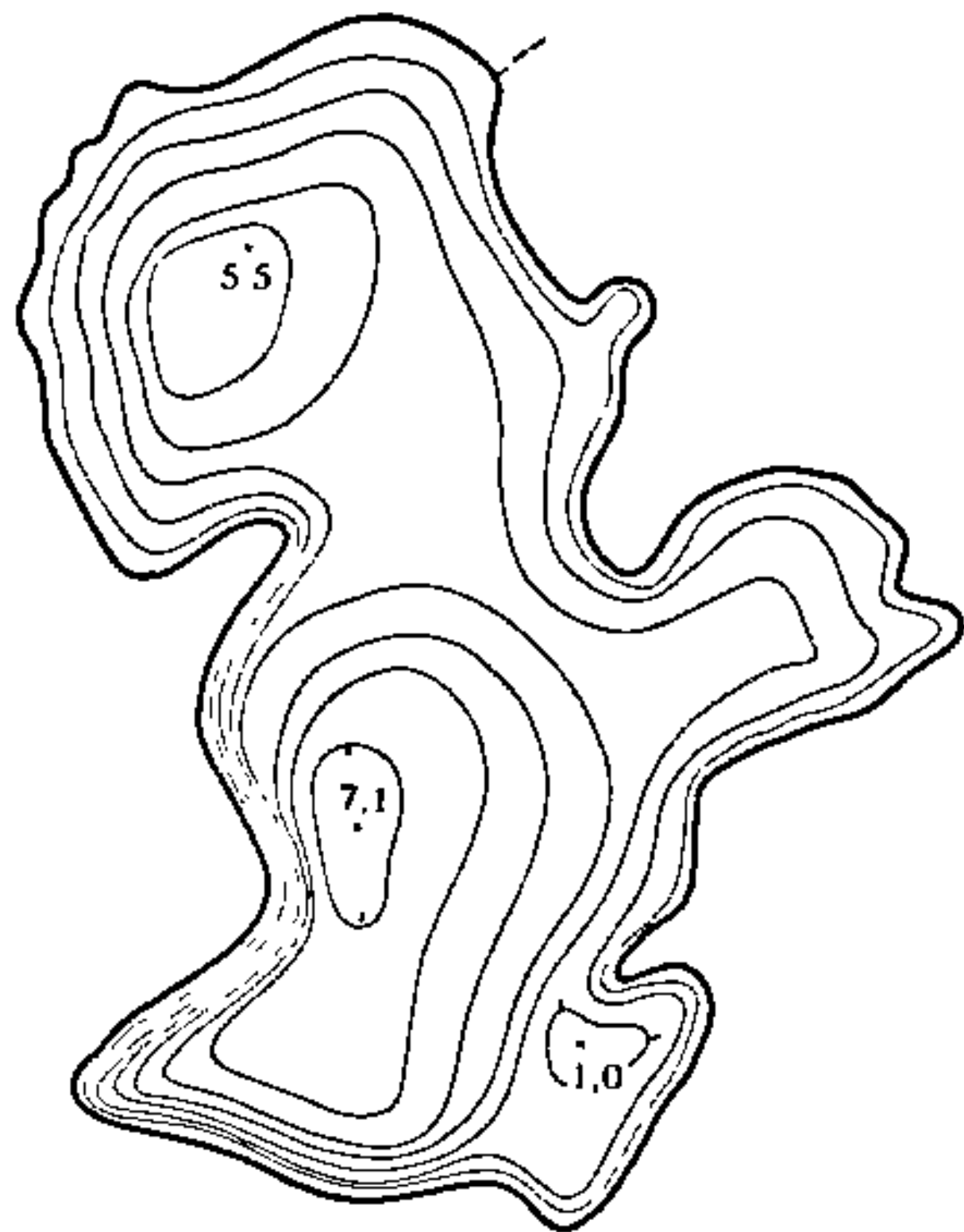


Белае возера (Бярозаўскі раён).

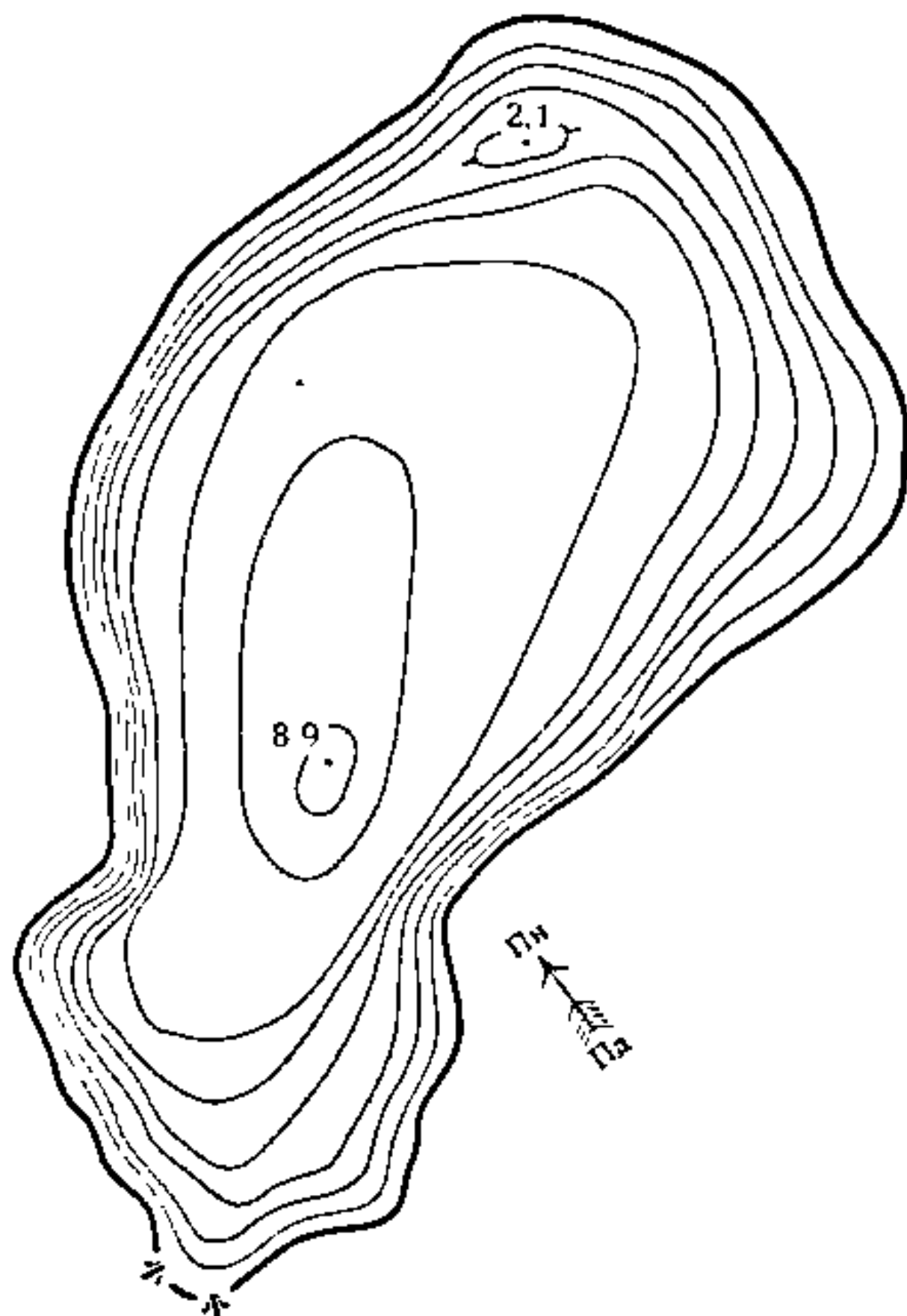
На р. Перавалока (12 км ад вусця), за 25 км на Пн ад г. Камянец, каля в. Лядкія, на тэрыторыі Белаавежскай Пушчы. Створана ў 1964 для раз'ядзення вадаплаўнай дзічыны. Сярэдні шматгадовы сцек 6,6 млн. м³.

вадаемы) і як корм для моладзі рыб. Патрабуе аховы.
БЕЛАЕ ВОЗЕРА, у Расонскім р-не.

Дно плоскае, ілістае. Зарастае. Уздоўж берагоў палосы трыснягу, чароту, ірдэстаў. Упадаюць 4 каналы, сцек праз каналу ў Ясельду. Выкарыстоўваецца як ахаладжальнік Бярозаўскай ДРЭС і эксперыментальная база па развядзенню крэветак. У Беларусі ў 1982 у ахаладжальныя вадаемы ДРЭС выпушчана 1500 асобін крэветкі ўсходняй субтрапічнай рачной. Яна добра акліматызавалася і размножылася. Выкарыстоўваецца як добры санітар (перапрацоўвае донныя адклады і ачышчае



Белае возера (Расонскі раён, плошча 3,01 км²).



Белае возера (Гарадоцкі раён, плошча 2,4 км²).

Пл. 3,01 км².
 Найбольшая глыбіня 7,1 м.
 Даўжыня 2,75 км.
 Найбольшая шырыня 2,25 км.
 Аб'ём вады 10,5 млн. м³.
 Пл. вадазбору 3,1 км².

У бас. р. Свольна, за 24 км на ПнЗ ад г. п. Расоны, сярод хваёвага лесу. Схілы катлавіны стромкія, на ПнУ спадзістыя, пясчаныя, пад лесам. Берагі нізкія, пясчаныя, на ўсходнім заліве больш высокія, тарфяністыя, пад лесам і хмызняком. Мелкаводдзе пясчанае, дно глыбей за 2 м выслана ілам і сапрапелем. Вада вельмі празрыстая. Бяссцекавае, зарастае. Расліннасць утварае паласу шырыней да 100 м. Месца адпачынку.

БЕЛАЕ ВОЗЕРА, Белае Сурміно, у Гарадоцкім р-не.

Пл. 2,4 км².
 Найбольшая глыбіня 8,9 м.
 Даўжыня 2,7 км.
 Пл. вадазбору 2,8 км².

У бас. р. Обаль, за 40 км на Пн ад г. Гарадок, каля в. Сурміно. Схілы катлавіны спадзістыя, пад лесам; берагі нізкія, месцамі забалочаныя. Дно пясчана-глеістае. Злучана пратокай з воз. Чорнае. Зарастае.

БЕЛАЕ ВОЗЕРА, у Жыткавіцкім р-не.

Пл. 1,56 км².
 Найбольшая глыбіня 6 м.
 Даўжыня 1,8 км.

У бас. р. Прыпяць, за 14 км на ПнЗ ад г. Жыткавічы, каля в. Белае. Берагі пясчаныя. Злучана пратокамі з Даманавіцкім каналам і рэкамі Случ і Скрыпніца. Упадае Рэпшчанскі канал. Жывіць сажалкі рыбакамбіната «Белае», што ў в. Баравая.


БЕЛАЕ ВОЗЕРА, Бельскае возера, ва Ушацкім р-не.

Пл. 1,52 км².
 Найбольшая глыбіня 21 м.
 Даўжыня 2,12 км.
 Найбольшая шырыня 0,93 км.
 Даўжыня берагавой лініі 6,65 км.
 Аб'ём вады 6,34 млн. м³.
 Пл. вадазбору 20,5 км².

У бас. Зах. Дзвіны, у міжрэччы рэк Выдрыца і Ладасна, за 16 км на ПдУ ад г. п. Ушачы, каля в. Белае. Схілы катлавіны вышыней 6—9 м, на Пн да 16 м. Берагі высокія, на Пн зліваюцца са схіламі, на Пд сплавінныя. Мелкаводдзе спадзістае, дно плоскае, уздоўж берага пясчанае. Зарастае, паласа расліннасці ад 25 да 100 м.

БЕЛАЕ ВОЗЕРА, у Бешанковіцкім р-не.
 Пл. 1,49 км².
 Найбольшая глыбіня 12,4 м.
 Даўжыня 6,17 км.
 Найбольшая шырыня 0,53 км.
 Даўжыня берагавой лініі 14,5 км.
 Аб'ём вады 7,18 млн. м³.
 Пл. вадазбору 13 км².

У бас. р. Чарнагосніца, за 16 км



Белае возера (Расонскі раён, плошча 3,01 км²).

на У ад г. п. Бешанковічы, каля вёсак Гарадзец і Забелле. Схілы катлавіны на З вышыней да 20 м, стромкія, на У да 3 м. Берагі зліваюцца са схіламі, паўночныя і паўднёвыя забалочаныя. Дно пясчанае, глыбей 4 м ілістае. Выцякае ручай у воз. Астровенскае. Зарастае да глыбіні 4 м.

БЕЛАЕ ВОЗЕРА, у Расонскім р-не.

Пл. 1,17 км².
 Найбольшая глыбіня 6,6 м.
 Даўжыня 1,46 км.
 Найбольшая шырыня 1,2 км.
 Даўжыня берагавой лініі 4,2 км.
 Аб'ём вады 4,1 млн. м³.
 Пл. вадазбору 0,7 км².

У бас. р. Свольна, за 22 км на ПнЗ ад г. п. Расоны, за 3,5 км на ПнУ ад в. Лісна, сярод хваёвага лесу. Схілы катлавіны на Пн стромкія, на Пд і У спадзістыя, пясчаныя, пад лесам. Берагі пясчаныя, параслі хмызняком, паўночныя нізкія, на Пд высокія. Дно сподкападобнае, да глыбіні 2 м пясчанае, да 3 м ілістае, глыбей выслана сапрапелем, харавымі водарасцямі і рдзестамі. Сцек па ручаі ў Свольну. Каля берагоў возера зарастае.

БЕЛАЕ ВОЗЕРА, у Полацкім р-не.

Пл. 1,09 км².
 Найбольшая глыбіня 3,1 м.
 Даўжыня 14,2 км.
 Найбольшая шырыня 1,18 км.
 Даўжыня берагавой лініі 5,1 км.
 Аб'ём вады 2,47 млн. м³.
 Пл. вадазбору 34,7 км².

У бас. р. Дахнарка, за 5 км на Пн ад г. Полацк, каля в. Гендзікі. Схілы катлавіны спадзістыя, пясчаныя, на У і З пад лесам, астатнія разараныя. Берагавая лінія ўтварае некалькі заліваў і паўастравоў. Берагі сплавінныя, на Пн высокія, разбураюцца хвалямі, на Пд і ПдУ нізкія, пясчаныя. Дно плоскае, мелкаводдзе пясчанае. Зарастае да глыбіні 2 м. Упадае канал Рабінаўка; злучана пратокай з воз. Чорнае. Месца адпачынку.

БЕЛАЕ ВОЗЕРА, у Полацкім р-не

Пл. 1 км².
 Найбольшая глыбіня 19,6 м.
 Даўжыня 1,6 км.

Найбольшая шырыня 1,1 км.
Даўжыня берагавой лініі 6,2 км.
Аб'ём вады 8,48 млн. м³.
Пл. вадазбору 1,8 км².

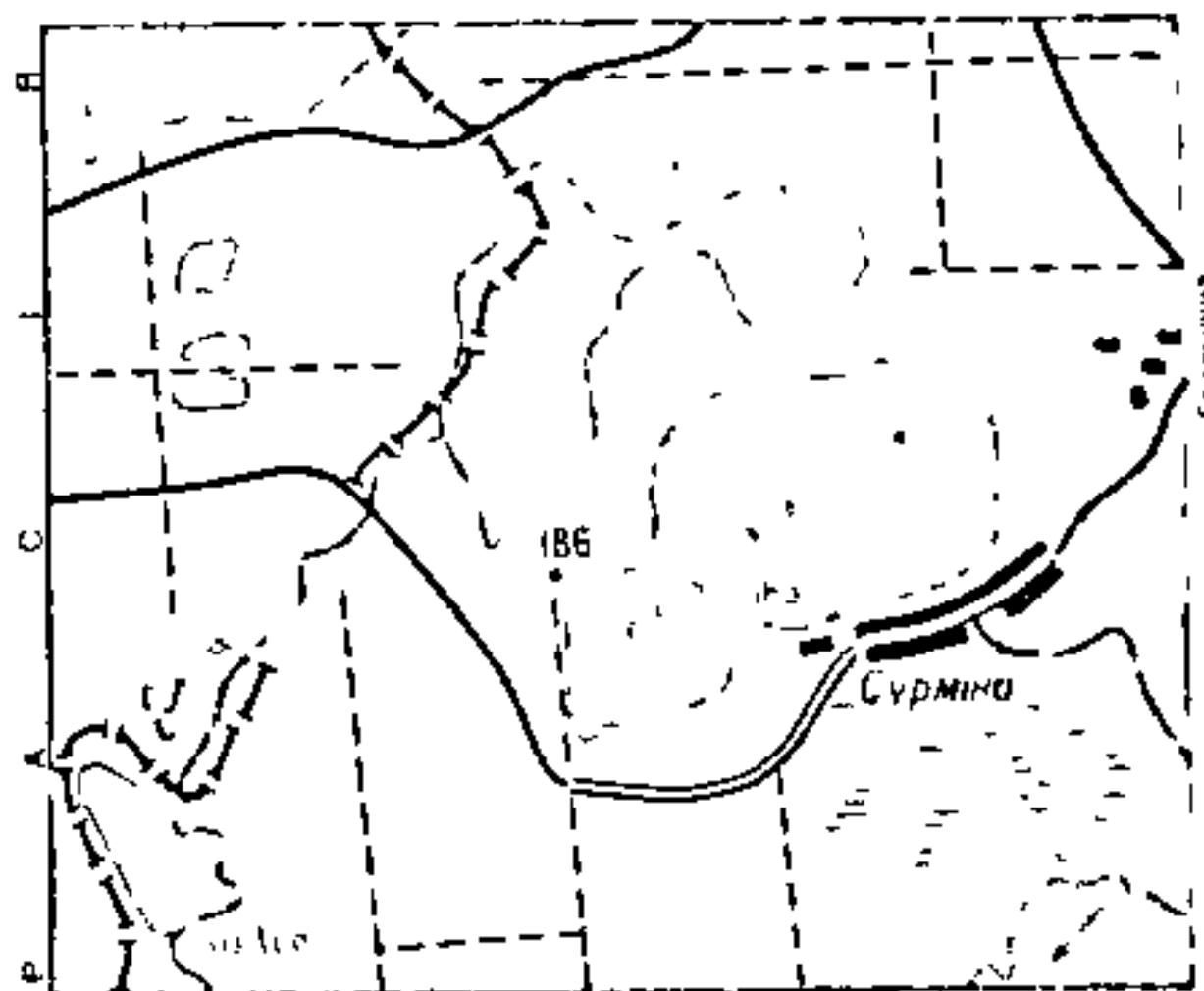
У бас. р. Дрыса, за 14 км на ПнЗ ад г. Полацк, каля весак Цінаўка і Азіна. Схілы катлавіны вышыней да 25 м. Берагавая лінія ў заходняй частцы ўтварае некалькі заліваў і паўастроваў. Берагі спадзістыя, пясчаныя. Мелкаводдзе пясчанае, глыбей залены пясок і ілы. Вада празрыстая. Падводная расліннасць пашырана да глыбіні 8—12 м. Расце ахоўная расліна — палушнік азерны. Месца адпачынку.



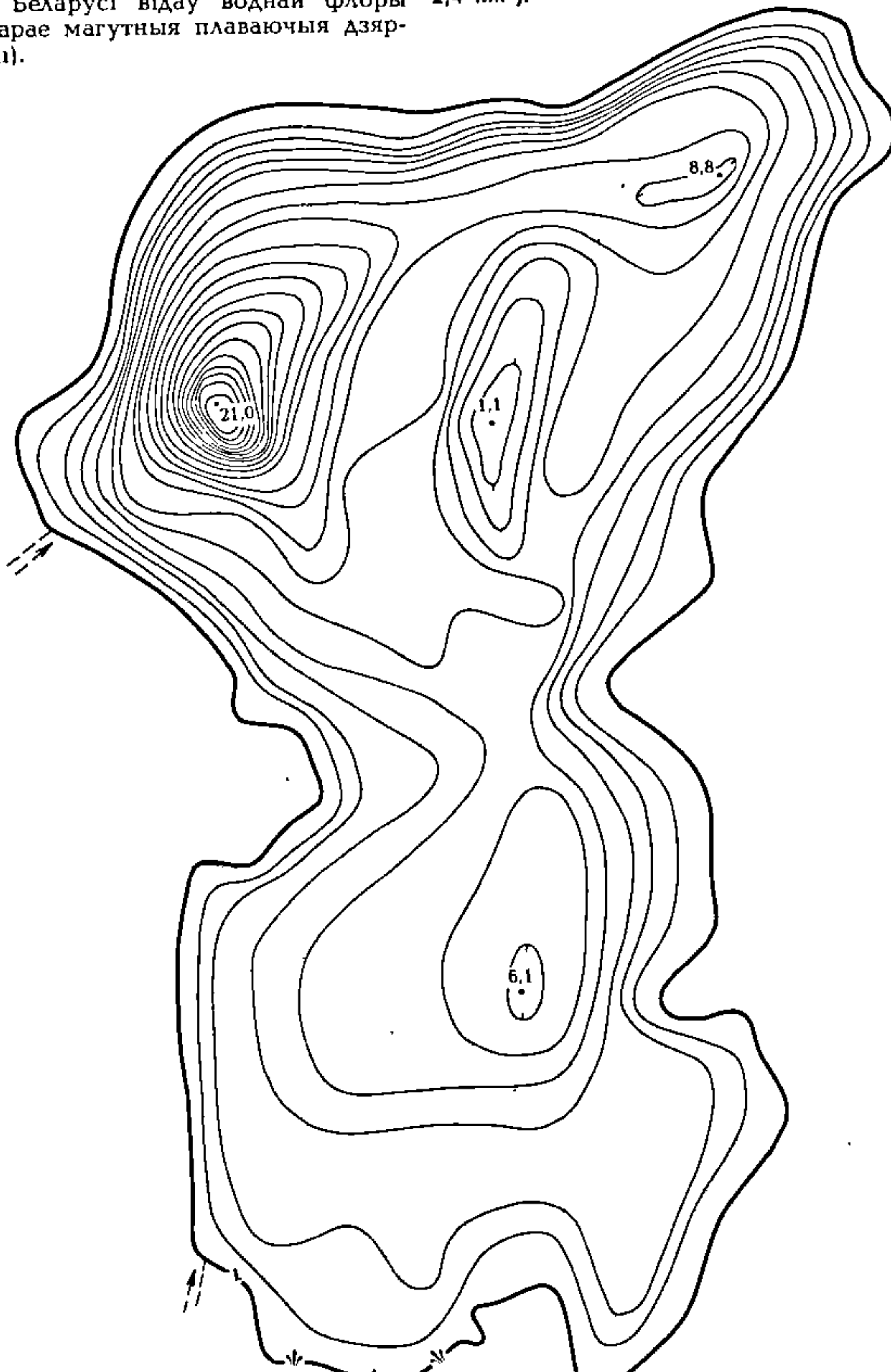
Белае возера (Жыткавіцкі раён).

Даўжыня 2,13 км.
Найбольшая шырыня 0,57 км.
Даўжыня берагавой лініі 4,8 км.
Аб'ём вады 5,75 млн. м³.
Пл. вадазбору 4,2 км².

У бас. р. Шоша, за 36 км на У ад г. Глыбокае, за 2 км на ПДУ ад воз. Шо. Азерны заказнік, створаны ў 1979 з мэтай захавання эталоннага па чысціні возера і яго насельніцкаў, асабліва баброў. Схілы катлавіны пад лесам, на Пн, ПнЗ разараныя. Берагі на З, У, ПДУ высокія, пясчаныя, парослыя лесам, на ПнЗ і ПД нізкія, тарфяністыя. Мелкаводдзе пясчанае, глыбакаводная частка возера сапрапелістая. Зарастае, паласа расліннасці шырынёй 40—50 м да глыбіні 4 м; да глыбіні 11 м пашыраны мох фантыналіс — адзін з рэдкіх для Беларусі відаў воднай флоры (утварае магутныя плаваючыя дзярнінкі).



Белае возера (Гарадоцкі раён, плошча 2,4 км²).




БЕЛАЕ ВОЗЕРА, у Бешанковіцкім р-не.

Пл. 0,67 км².
Найбольшая глыбіня 22 м.
Даўжыня 1,94 км.
Найбольшая шырыня 0,5 км.
Пл. вадазбору 1,73 км².

У бас. р. Зах. Дзвіна, за 29 км на ПнУ ад г. п. Бешанковічы, паміж вескамі Белае і Пушкары. Схілы катлавіны вышыней да 12 м, пад хмызняком, берагі высокія. Мелкаводдзе пясчанае. Зарастае слаба. Водзіцца шыракапальцы рак, занесены ў Чырвоную кнігу Рэспублікі Беларусь.

БЕЛАЕ ВОЗЕРА, у Глыбоцкім р-не.

Пл. 0,59 км².
Найбольшая глыбіня 24,7 м.



Белае возера (Бешанковіцкі раён, плошча 1,49 км²).

Белае возера (Ушацкі раён, плошча 1,52 км²).

Пл. 0,22 км².
Найбольшая глыбіня 6 м.
Даўжыня 0,95 км.
Найбольшая шырыня 0,42 км.
Пл. вадазбору 1,15 км².

У бас. р. Галбіца, за 3 км на ПнУ ад г. п. Варапаева, каля в. Белае. Схілы катлавіны вышыней да 5 м, пераважна разараныя, берагі забалочаныя. Слаба зарастае. Злучана пра-токай з воз. Азерцы.
БЕЛАЕ ВОЗЕРА, ва Ушацкім р-не.

Пл. 0,21 км².
Найбольшая глыбіня 5,1 м.
Даўжыня 0,75 км.
Найбольшая шырыня 0,46 км.
Даўжыня берагавой лініі 2,18 км.
Аб'ём вады 0,72 млн. м³.
Пл. вадазбору каля 1 км².

У бас. р. Ушача, за 6 км на ПдЗ ад г. п. Ушачы, каля в. Замошша 1-е. Схілы катлавіны разараныя, на У і ПнУ пад лесам і хмызняком. Берагі нізкія, пясчаныя, месцамі сплавінныя. Вакол возера забалочаная пой-ма. У цэнтры невялікі востраў. Дно амаль плоскае, у прыбярэжнай част-цы крыху спадзістае. На ПдЗ злу-чана ручаем з воз. Ясна. Зарастае да глыбіні 4 м; у флоры возера рэд-кі для Беларусі від — наяда марская.
БЕЛАЕ ВОЗЕРА, у Гарадоцкім р-не.

Пл. 0,18 км².
Даўжыня 0,95 км.
Найбольшая шырыня 0,37 км.
Даўжыня берагавой лініі 2,43 км.

У міжрэччы Чарніцы і Гаражанкі, за 1 км на Пд ад г. Гарадок, каля в. Белахвостава. Схілы катлавіны вышыней 10—15 м, на У больш стром-кія, пад сельгасугоддзямі. На Пд забалочаная пойма. Упадае ручай.
БЕЛАЕ ВОЗЕРА, на мяжы Віцеб-скага і Бешанковіцкага р-наў.

Пл. 0,17 км².
Даўжыня 0,95 км.
Найбольшая шырыня 0,22 км.
Даўжыня берагавой лініі 2,2 км.
Пл. вадазбору 1,5 км².

У бас. Зах. Дзвіны, за 12 км на З ад Віцебска, каля в. Дарагакупава. Схілы катлавіны вышыней да 7 м, пад лесам, на Пд і ПдУ разараныя. Берагі высокія, на Пн і У зліваюцца са схіламі.
БЕЛАЕ ВОЗЕРА, у Гарадоцкім р-не.

Пл. 0,16 км².
Даўжыня 0,75 км.
Найбольшая шырыня 0,35 км.
Даўжыня берагавой лініі 1,7 км.
Пл. вадазбору 61 км².

У бас. р. Обаль, за 40 км на Пн ад г. Гарадок, паміж вескамі Аўдзейка-ва і Дубраўка. Праз возера працякае ручай Трохзубка, які злучае яго з азерамі Ужо і Езярышча.
БЕЛАЕ ВОЗЕРА, у Глыбоцкім р-не.

Пл. 0,14 км².
Найбольшая глыбіня 11 м.
Даўжыня 1,4 км.
Найбольшая шырыня 0,8 км.
Пл. вадазбору 17,5 км².

У бас. р. Свіліца, за 15 км на У ад г. Глыбокае, непадалёку ад г. п. Падсвілле. Схілы катлавіны спадзі-стыя, забалочаныя, паўночныя і ўсходнія пад лесам і хмызняком. За-растае.

БЕЛАЕ ВОЗЕРА, у Полацкім р-не.

Пл. 0,12 км².
Даўжыня 0,6 км.
Найбольшая шырыня 0,25 км.
Даўжыня берагавой лініі 1,55 км.

У бас. р. Тураўлянка, за 10 км на Пд ад Полацка, за 2 км на Пд ад в. Межна 2-е. Схілы катлавіны вы-шыней да 2 м, на ПдЗ да 5 м, пад лесам, на У і ПдУ разараныя. Уздоўж усходняга берага забалочаная пой-ма шырыней да 50 м.

БЕЛАЕ ВОЗЕРА, у Расонскім р-не.

Пл. 0,12 км².
Даўжыня 0,8 км.
Найбольшая шырыня 0,16 км.
Даўжыня берагавой лініі 1,7 км.

У бас. р. Дрыса, за 18 км на ПдУ ад г. п. Расоны, за 2 км на ПнУ ад в. Межна, на У ад воз. Межна. Схілы катлавіны вышыней да 2 м, пад лесам. Берагі нізкія, месцамі забалочаныя. На З выцякае ручай у р. Дрыса.

БЕЛАЕ ВОЗЕРА, у Глыбоцкім р-не.

Пл. 0,1 км².
Даўжыня 0,46 км.
Найбольшая шырыня 0,27 км.
Даўжыня берагавой лініі 1,27 км.

У бас. р. Аржаніца, за 3 км на ПдУ ад г. Глыбокае, каля в. Чачалі. Схілы катлавіны вышыней 5—7 м, пераваж-на разараныя, уздоўж берагоў расце хмызняк.

БЕЛАЕ ВОЗЕРА, у Браслаўскім р-не.

Пл. 0,09 км².
Даўжыня 0,37 км.
Найбольшая шырыня 0,32 км.
Даўжыня берагавой лініі 1,1 км.

У басейне р. Дзісна, за 42 км на ПнЗ ад г. Браслаў, за 1,5 км на З ад в. Відзы-Лаўчынскія. Схілы кат-лавіны на Пн і З вышыней 10 м, на У да 7 м, пад хмызняком, на Пн — пад лесам. Уздоўж паўднёвага берага пераўвільготненая пойма. Злучана ручаем з невялікім возерам без назвы.

БЕЛАЕ ВОЗЕРА, у Расонскім р-не.

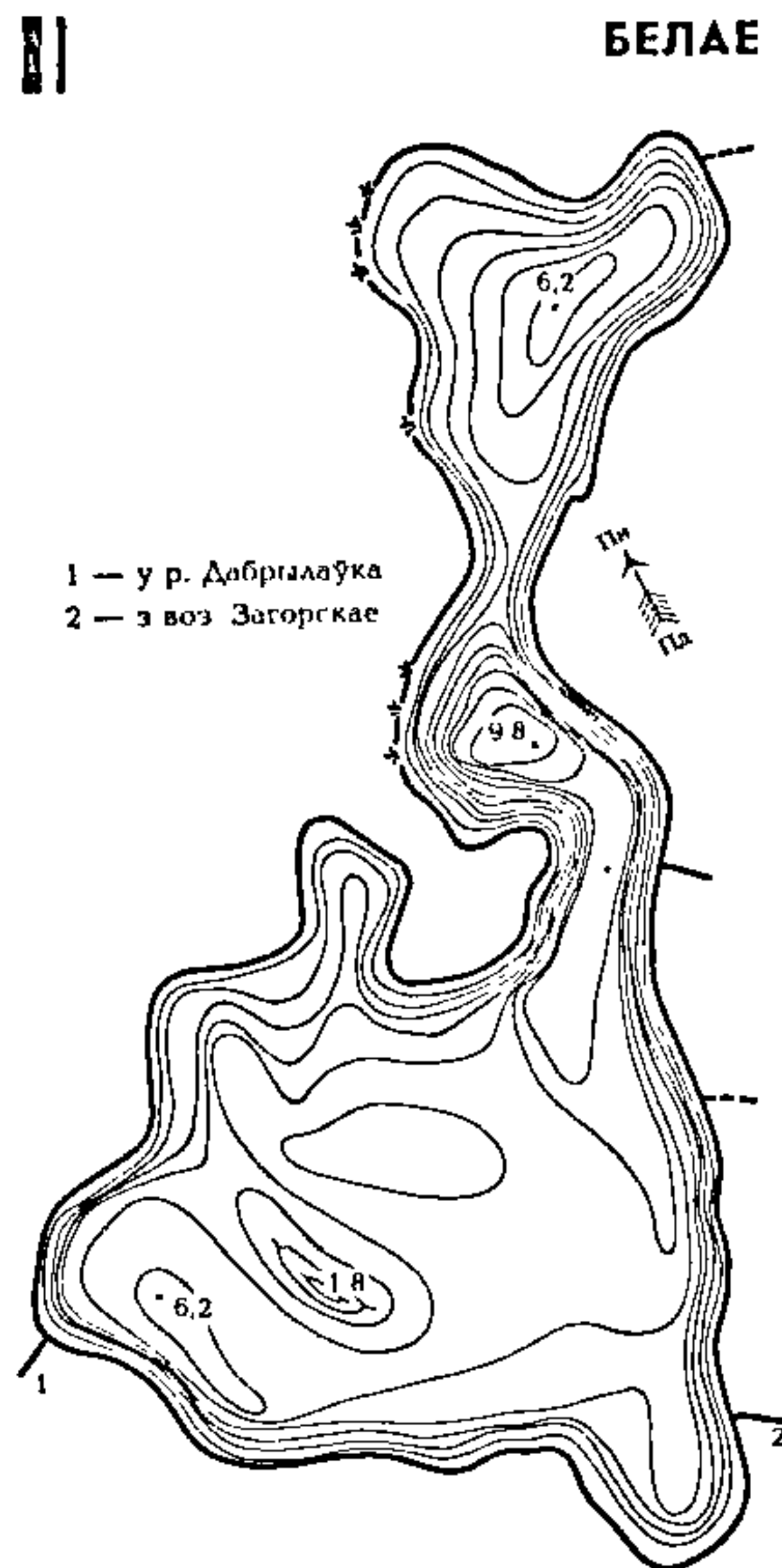
Пл. 0,09 км².
Даўжыня 0,5 км.
Найбольшая шырыня 0,23 км.
Даўжыня берагавой лініі 1,3 км.

У бас. р. Нешчарда (правы пры-ток Дрысы), за 23 км на ПнУ ад г. п. Расоны, на Пд ад в. Антонава. Схілы катлавіны на Пд і У вышыней 5—7 м, разараныя, на З і Пн ад возе-ра лес. Выцякае ручай у воз. Анто-наўскае.

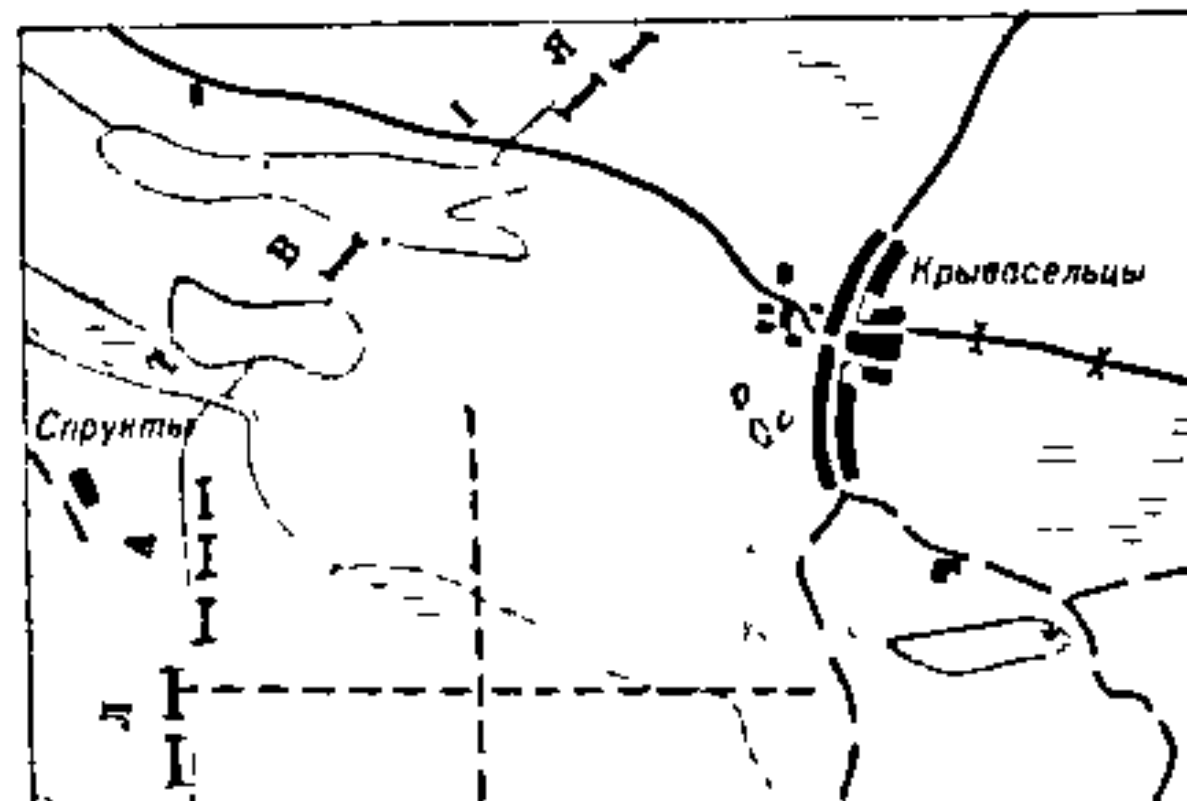
БЕЛАЕ ВОЗЕРА, у Расонскім р-не.

Пл. 0,09 км².
Даўжыня 0,5 км.
Найбольшая шырыня 0,25 км.
Даўжыня берагавой лініі 1,35 км.

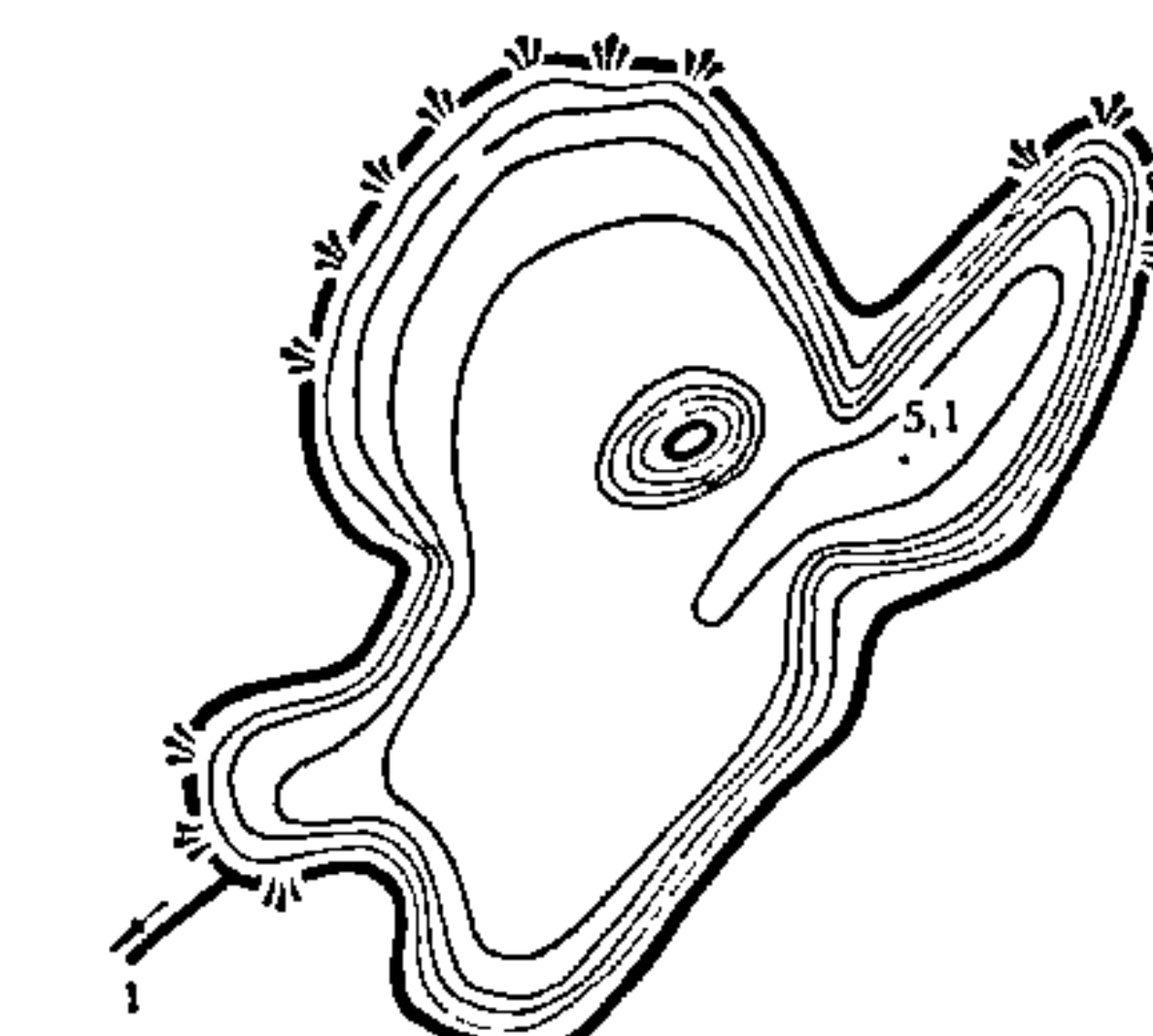
У бас. р. Нішча (правы прыток Дры-сы), за 20 км на ПнУ ад г. п. Расоны,



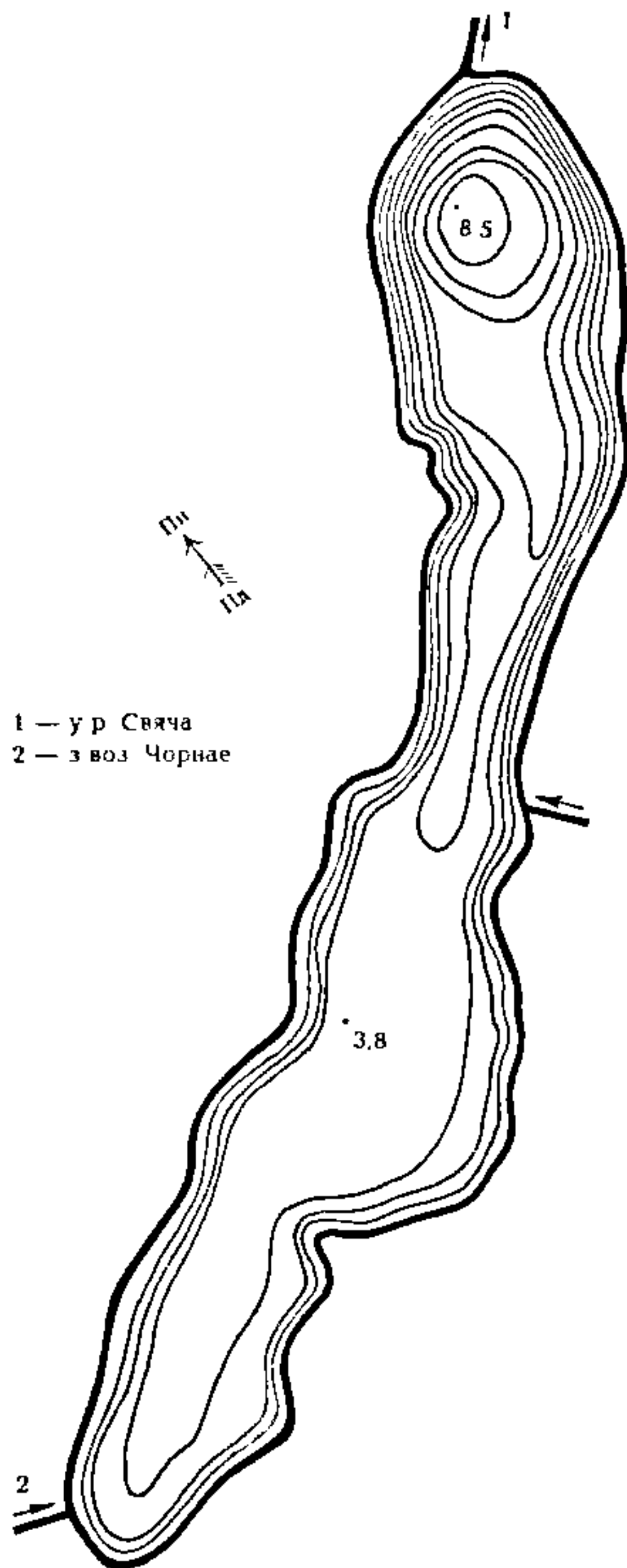
Белае возера (Глыбоцкі раён, плошча 0,55 км²).



Белае возера (Верхнядзвінскі раён, плошча 0,4 км²).



Белае возера (Ушацкі раён, плошча 0,21 км²).



1 — у р Свяча
2 — з воз Чорнае

Белае возера (Чашніцкі раён).

за 3,5 км на ПдЗ ад в. Вароніна, сярод лесу. Схілы катлавіны вышыней 15—20 м. На Пн забалочаная пойма шырыней 50—100 м.

БЕЛАЕ ВОЗЕРА, у Расонскім р-не.

Пл. 0,07 км².
Даўжыня 0,47 км.
Найбольшая шырыня 0,25 км.
Даўжыня берагавой лініі 1 км.

У бас. р. Дрыса (правы прыток Зах. Дзвіны), за 34 км на У ад г. п. Расоны, за 3 км на ПнУ ад в. Забор'е, сярод лесу. Схілы катлавіны вышыней да 10 м.

БЕЛАЕ ВОЗЕРА, у Браслаўскім р-не.

Пл. 0,05 км².
Даўжыня 0,57 км.
Найбольшая шырыня 0,17 км.
Даўжыня берагавой лініі 1,3 км.

У бас. р. Друйка (левы прыток Зах. Дзвіны), за 13 км на ПнЗ ад г. Браслаў, за 1 км на ПнЗ ад в. Ба-

руны. Схілы катлавіны вышыней 3—5 м, пад лесам. Вакол возера забалочаная пойма шырыней 50—150 м. Зарастае.

БЕЛАЕ ВОЗЕРА, у Міерскім р-не.

Пл. 0,05 км².
Даўжыня 0,3 км.
Найбольшая шырыня 0,2 км.
Даўжыня берагавой лініі 0,82 км.

У бас. Зах. Дзвіны, за 12 км на ПнЗ ад г. Міеры, за 1,4 км на ПдУ ад в. Казакова. Схілы катлавіны вышыней 3—5 м, на Пн і Пд пад лесам. На З забалочаная пойма шырыней 50—150 м.

БЕЛАЕ ВОЗЕРА, у Шумілінскім р-не.

Пл. 0,05 км².
Даўжыня 0,37 км.
Найбольшая шырыня 0,13 км.
Даўжыня берагавой лініі 0,95 км.

У бас. р. Шэвінка (правы прыток Зах. Дзвіны), за 6 км на ПнУ ад г. п. Шуміліна, за 1,7 км на ПдУ ад в. Мазурына. Схілы катлавіны вышыней да 4 м, пад хмызняком. Злучана канавамі з азерамі Заберка і Зяленае.

БЕЛАЕ ВОЗЕРА, у Гарадоцкім р-не.

Пл. 0,03 км².
Даўжыня 0,22 км.
Найбольшая шырыня 0,12 км.
Даўжыня берагавой лініі 0,65 км.

У бас. р. Ловаць, за 36 км на ПнУ ад г. Гарадок, за 0,5 км на З ад в. Камары, за 1,5 км на ПдУ ад воз. Мяжа. Вакол возера забалочаная пойма шырыней 50—100 м, на Пд лес.

БЕЛАЕ ВОЗЕРА, у Шумілінскім р-не.

Пл. 0,03 км².
Даўжыня 0,2 км.
Найбольшая шырыня 0,15 км.
Даўжыня берагавой лініі 0,55 км.

У бас. р. Обаль, за 32 км на ПнЗ ад г. п. Шуміліна, за 7 км на Пн ад в. Роўнае, сярод хмызняку і высечанага лесу. Схілы катлавіны вышыней 4 м, на Пн да 10 м.

БЕЛАЕ ВОЗЕРА, у Гарадоцкім р-не.

Пл. 0,02 км².
Даўжыня 0,2 км.
Найбольшая шырыня 0,12 км.
Даўжыня берагавой лініі 0,55 км.

У бас. р. Храпаўлянка, за 8 км на ПдУ ад г. Гарадок, за 0,5 км на У ад в. Мар'ямполь. Схілы катлавіны вышыней да 3 м, пад лесам, на У пад сельгасугоддзямі. Уздоўж заходняга берага забалочаная пойма шырыней 50—75 м.

БЕЛАЗЁРСКІ КАНАЛ, меліярацыйны канал у Драгічынскім р-не, правы прыток Дняпроўска-Бугскага канала (бас. Прыпяці). Даўжыня 16 км. Пачынаецца з Белага возера, вусце каля в. Селішча.

БЕЛАЗЁРСКІ КАНАЛ, Ваўкаўня, меліярацыйны канал у Бярозаўскім і Драгічынскім р-нах, левы прыток р. Ясельда (бас. Прыпяці). Даўжыня 7 км. Пачынаецца за 3 км на ПдУ ад в. Перасудавічы Бярозаўскага р-на, вусце за 3 км на ПнУ ад в. Жабер Драгічынскага р-на.

БЕЛАЛЭССЕ, меліярацыйны канал у Баранавіцкім р-не, правы прыток Мышанкі (бас. Немана). Даўжыня 5 км. Пачынаецца за 1,2 км на Пд ад в. Белалессе, упадае ў Мышанку за 0,6 км на ПдЗ ад в. Старая Мыш.

БЕЛАНОЖКА, возера ў Полацкім р-не.

Пл. 0,05 км².
Даўжыня 3,6 км.
Найбольшая шырыня 0,12 км.
Даўжыня берагавой лініі 0,95 км.

У бас. р. Сосніца (правы прыток Зах. Дзвіны), за 38 км на ПнУ ад Полацка, за 3 км на Пд ад в. Труды, сярод лесу. Вакол забалочаная пойма шырыней ад 20 м на Пд да 100 м на Пн, пад хмызняком. На Пд уздоўж возера парослая лесам озавае града вышыней 15 м.

БЕЛАРЭЧ, рака ў Бярэзінскім р-не, левы прыток р. Клява (бас. Дняпра). Даўжыня 9,6 км. Пачынаецца на ПнУ ад в. Пчэлінск, вусце ў в. Казлоў Бераг. Каналізавана 5,5 км рэчышча ад вытоку да в. Хутар. На рацэ плаціна і сажалка на паўночна-ўсходняй ускраіне в. Мачаск.

БЕЛАЯ, рака ў Кіраўскім р-не, правы прыток Друці (бас. Дняпра).

Даўжыня 20 км.
Пл. вадазбору 111 км².
Сярэдні нахіл воднай паверхні 0,4 ‰.

Пачынаецца за 2 км на ПнУ ад в. Старое Залцвінне, вусце каля в. Падсёлы. Каналізаваная амаль на ўсім працягу, акрамя ўчастка 2,5 км каля в. Новае Залцвінне.

БЕЛАЯ, Бяла, рака ў Міерскім і Шаркоўшчынскім р-нах, левы прыток Густаткі (бас. Зах. Дзвіны).

Даўжыня 18 км.
Пл. вадазбору 81 км².
Сярэдні нахіл воднай паверхні 2,2 ‰.

Пачынаецца за 1 км на ПдЗ ад в. Дворышча Міерскага р-на, упадае ў Густатку (левы прыток Янкі) каля в. Сасноўцы Шаркоўшчынскага р-на. Рэчышча каналізаванае ад вытоку да х. Паўлава на працягу 9 км. Каля в. Сасноўцы на рацэ сажалка пл. 2 га.

БЕЛАЯ, Бяла, рака ў Камянецкім р-не, правы прыток р. Правая Лясная (бас. Буга). Даўжыня 10,1 км. Выцякае з сутокаў р. Сіпурка і Палічна, вусце за 1 км на У ад в. Белая. Рэчышча на ўсім працягу каналізаванае, прымае сцёк з сеткі меліярацыйных каналаў.

БЕЛАЯ, рака, гл. Бялава.

БЕЛАЯ, меліярацыйны канал у Навагрудскім р-не, правы прыток Немана. Даўжыня 6,3 км. Пачынаецца каля ўсходняй ускраіны в. Панямонь, упадае ў Неман за 0,7 км на ПдУ ад в. Гіссічы.

БЕЛАЯ НАТАПА, рака ў Мсціслаўскім р-не, левы прыток Чорнай Натопы (бас. Дняпра).

Даўжыня 50 км.

Плошча вадазбору 235 км².
Сярэднегадавы расход вады ў вусці 1,3 м³/с.
Сярэдні нахіл воднай паверхні 1,2 ‰.

Пачынаецца за 1,2 км на У ад в. Багацькаўка, вусце каля в. Кашаны. Прытокі — невялікія ручаі і каналы. Даліна складаная, у прырэчышчавай частцы скрынкападобная. Пойма вузкая. Рэчышча звілістае, у вярхоўі на 20,5 км і ў сярэднім цячэнні на 2,9 км каналізаванае, шырыня ў вярхоўі 3—5 м, ніжэй в. Лапаціна 10—12 м. Берагі абрывістыя, вышыней 2—3 м.


БЕЛІН-ВОСАЎЦЫ, вадасховішча ў Драгічынскім р-не.

Пл. 0,62 км².
Найбольшая глыбіня 4,6 м.
Даўжыня 3,39 км.
Даўжыня агараджальнай дамбы 3,39 км.
Найбольшая шырыня 0,4 км.
Аб'ём вады 2,32 млн. м³.

За 14 км на ПДУ ад г. Драгічын, каля в. Белін. Наліўное. Створана ў 1984 для рыбагадоўлі, арашэння. Напаўняецца вадой пры дапамозе помпаў з Белінскага і навакольных каналаў. Ваганні ўзроўню на працягу года 3,6 м.

БЕЛІНА, гл. Баранава канал.

БЕЛІНСКІ КАНАЛ, водападводзячы канал у Драгічынскім р-не, у бас. Прыпяці. Даўжыня 6,5 км. Пачынаецца за 2,5 км на Пд ад в. Папінская Вулька, упадае ў вадасховішча Белін-Восаўцы з ПДУ, за 1,7 км на ПнЗ ад в. Адамкова.



Рака Белая Натапа каля вёскі Мазалава Мсціслаўскага раёна.

БЕЛІЦА, Лукаўскі навал, рака ў Рагачоўскім і Жлобінскім р-нах, левы прыток Добасны (бас. Дняпра).

Даўжыня 31 км.
Пл. вадазбору 197 км².
Сярэдні нахіл воднай паверхні 0,4 ‰.

Пачынаецца за 1,2 км на ПдЗ ад в. Старая Кашара Рагачоўскага раёна. За 2 км на ПДУ ад в. Малевічы Жлобінскага р-на ўпадае ў Добасну. Рэчышча каналізаванае на ўсім працягу. Прытокі — меліярацыйныя каналы агульнай працягласцю 168 км.

БЕЛІЦА, рака ў Бабруйскім р-не, правы прыток Алы (бас. Дняпра).

Даўжыня 15 км.
Пл. вадазбору 126 км².
Сярэдні нахіл воднай паверхні 0,8 ‰.

Пачынаецца за 1,2 км на ПнУ ад в. Беларусь, вусце паміж вескамі Мікулічы і Туркі. Рэчышча на ўсім працягу каналізаванае.

БЕЛІЦА, рака ў Чэрвеньскім і Бярэзінскім р-нах, правы прыток Ушы (бас. Дняпра).

Даўжыня 15 км.
Пл. вадазбору 56 км².
Сярэдні нахіл воднай паверхні 1,4 ‰.

Пачынаецца каля в. Красны Дар Чэрвеньскага р-на, вусце каля в. Беліца Бярэзінскага р-на. На ўсім працягу каналізаваная.

БЕЛІЦА, рака, гл. Ржаўка.

БЕЛІЧАНКА, рака ў Веткаўскім і Гомельскім р-нах, левы прыток р. Уза (бас. Дняпра). Даўжыня 30 км. Пачынаецца за 1,3 км на ПнУ ад в. Данілавічы Веткаўскага р-на, вусце за 1 км на У ад в. Цярэнчы Гомельскага р-на. Цячэ па Гомельскім Палессі. Рэчышча каналізаванае на ўсім працягу. У пойме меліярацыйныя каналы. Сажалкі ў пойме на Пд ад р. п. Бальшавік і на правым беразе каля вусця.

БЕЛЫ БЭРАГ, возера ў Бабруйскім р-не.
Пл. 0,5 км².
Найбольшая глыбіня 4 м.
Даўжыня 4 км.
Найбольшая шырыня 0,2 км.

На пойме р. Бярэзіна, на ПнУ ад Бабруйска, каля в. Думаўшчына. Старычнае. Берагі возера пясчаныя, пад хмызняком. 2 астравы агульнай пл. 1 га. Злучана пратокай з р. Бярэзіна.

БЕЛЫ БЭРАГ, возера ў Рэчыцкім р-не. Пл. 0,23 км². На пойме р. Бярэзіна, за 27 км на ПнЗ ад г. Рэчыца, паблізу в. Горваль. Старычнае.

БЕЛЫ КАНАЛ, меліярацыйны канал у Полацкім р-не, у бас. Дзвіны. Даўжыня 7,4 км. Пачынаецца каля в. Азіна, упадае ў воз. Лонне з У, за 1 км на ПдЗ ад в. Кацельна.

БЕЛЬКІ, возера ў Пастаўскім р-не.
Пл. 0,26 км².
Найбольшая глыбіня 4,2 м.
Даўжыня 0,94 км.
Найбольшая шырыня 0,37 км.
Даўжыня берагавой лініі 2,2 км.
Аб'ём вады 0,53 млн. м³.
Пл. вадазбору 2,2 км².

У бас. р. Паловіца, за 29 км на ПнУ ад г. Паставы, каля в. Белькі. Схілы катлавіны на З і У разараныя. Берагі нізкія, на У стромкія, пясчана-галечныя, на З гліністыя, забалочаныя. Усходняя і паўднёва-ўсходняя прыбярэжныя часткі дна пясчана-галечныя з валунамі. Зарастае, расліннасць утварае паласу шырыняй да 10—65 м. Сцек з возера ў р. Паловіца, уздоўж усходняга берага крыніцы грунтавых водаў.



БЕЛЬСКАЕ ВОЗЕРА, гл. Белае возера (пл. 1,52 км²).
БЕЛЬСКАЯ, Бяльчанка, рака ў Лепельскім і Ушацкім р-нах, у бас. Зах. Дзвіны. Даўжыня 9 км. Пачынаецца каля в. Ладасна Лепельскага р-на, упадае ў воз. Чорная Урада з ПдЗ. Рэчышча на ўсім працягу каналізаванае.

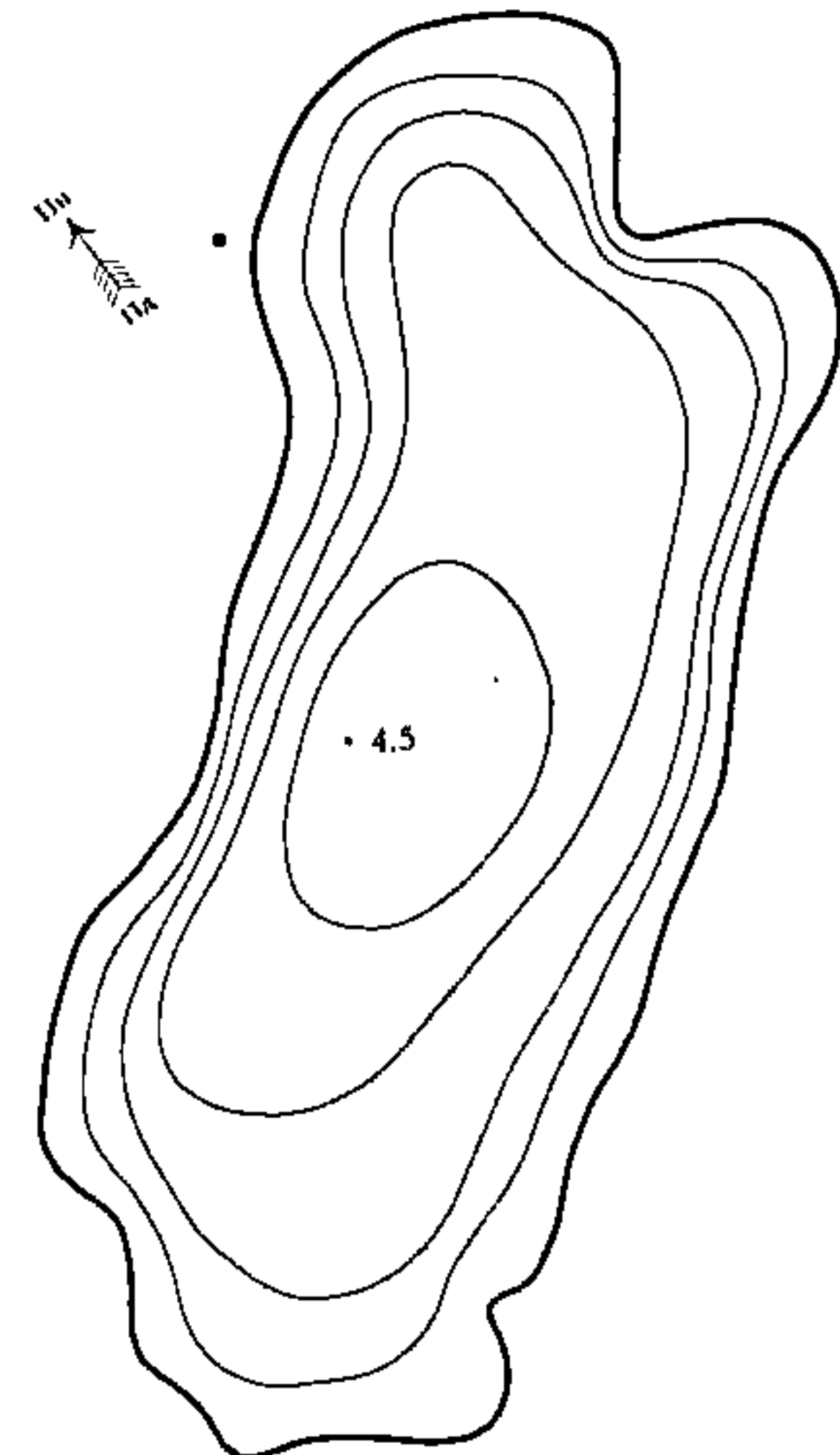
БЕЛЬЧЫЦА, рака ў Полацкім р-не, левы прыток Зах. Дзвіны.
Даўжыня 10 км.
Пл. вадазбору 47 км².
Сярэдні нахіл воднай паверхні 2,5 ‰.

Пачынаецца з воз. Бецкае, упадае ў Зах. Дзвіну ў межах г. Полацк. Рэчышча ў верхнім і сярэднім цячэнні (5,1 км) каналізаванае. Каля в. Чарна-ручка на рацэ плаціна і сажалка пл. 8,8 га.

БЕЛЯКОЎСКІ КАНАЛ, меліярацыйны канал у Ельскім р-не, левы прыток р. Батыўля (бас. Прыпяці). Даўжыня 14,4 км. Пачынаецца за 1 км на З ад в. Будкі, вусце за 1,7 км на Пд ад в. Беякі.

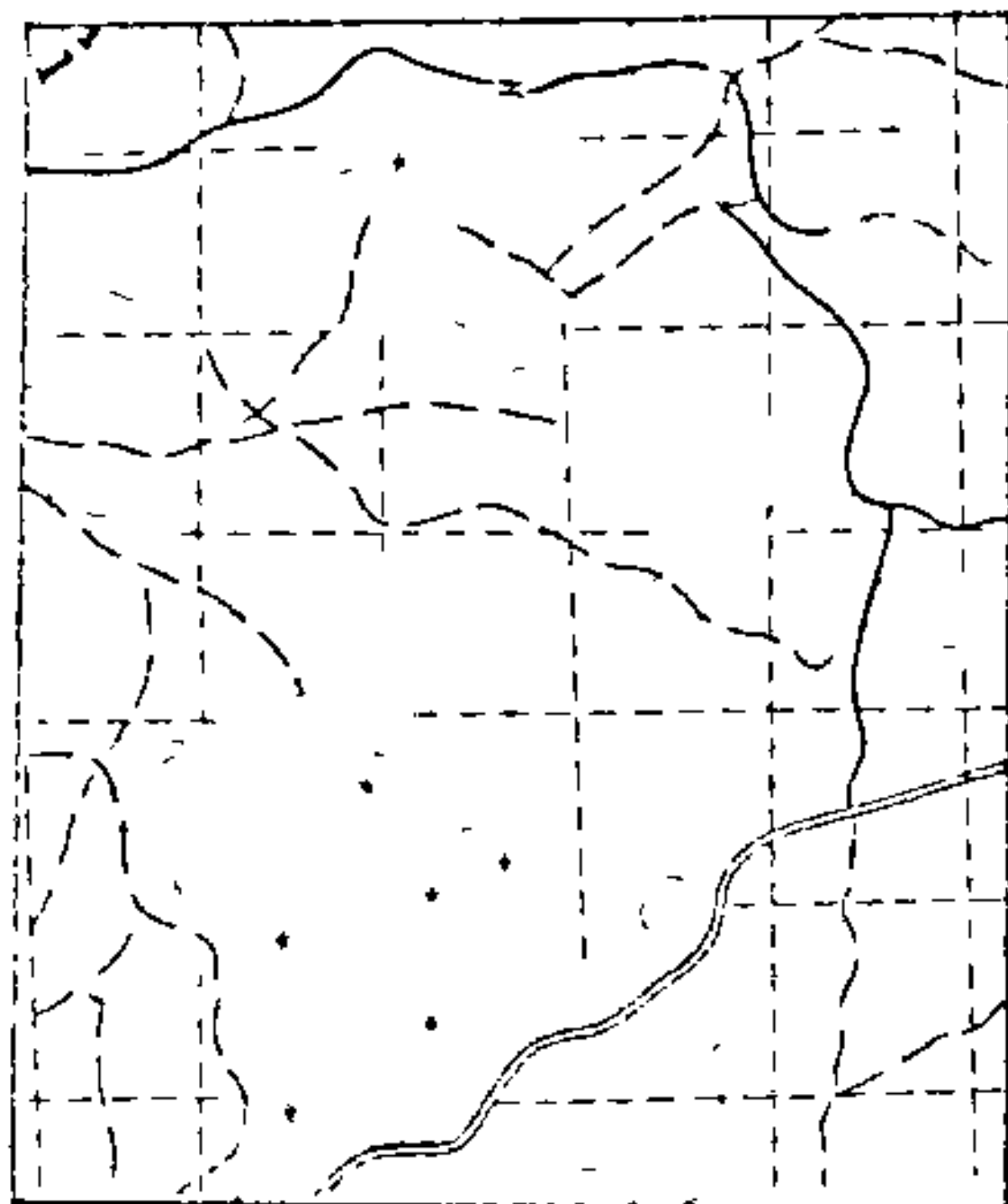
БЕЛЯНЕЦ, возера ў Расонскім р-не.
Пл. 0,28 км².
Найбольшая глыбіня 4,5 м.
Даўжыня 0,96 км.
Найбольшая шырыня 0,38 км.
Даўжыня берагавой лініі 2,5 км.
Аб'ём вады 0,68 млн. м³.
Пл. вадазбору 0,6 км².

У бас. р. Свольна, за 27 км на ПнЗ ад г. п. Расоны, за 2,7 км на У ад воз. Лісна. Берагі высокія, стромкія, на

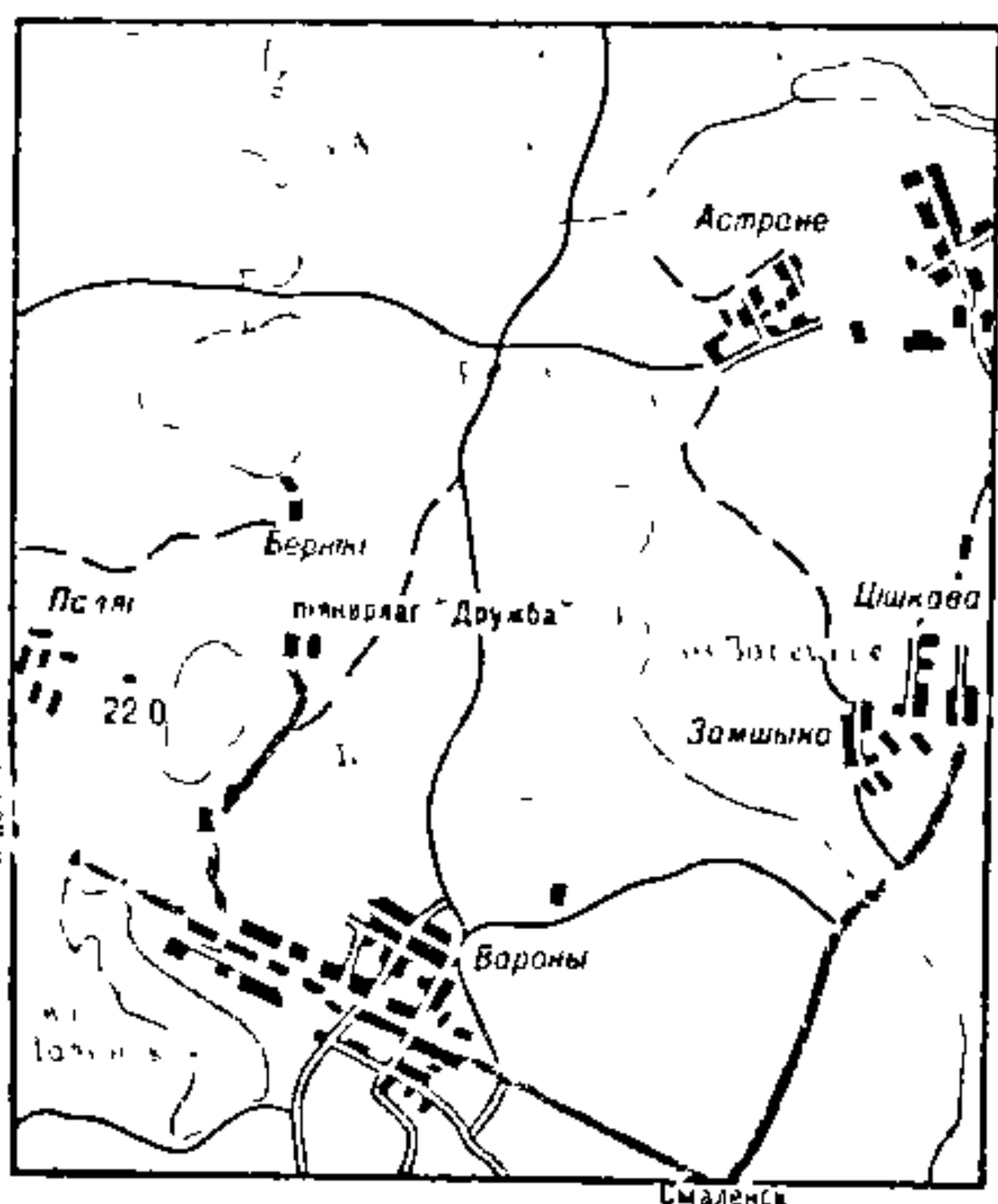


Возера Белянец.

БЕЛЯНЕЦ



Возера Белянец.



Бернскае возера.

Пн нізкія, затарфаваныя. Дно сапрапелістае, зарастае імхамі.

БЕЛЯНЕЦ, возера ва Ушацкім р-не.

Пл. 0,06 км².

Даўжыня 0,47 км.

Найбольшая шырыня 0,18 км.

Даўжыня берагавой лініі 1,12 км.

У бас. р. Ушача, за 9 км на Пн ад г. п. Ушачы, за 500 м на ПДУ ад в. Мянца (Полацкі р-н), сярод забалочанага хмызняку. Схілы катлавіны вышыняй 3—5 м. На Пн па ручай, які злучае возера з р. Ушача, забалочаная пойма.

БЕЛЯНОК, возера ва Ушацкім р-не.

Пл. 0,04 км².

Даўжыня 0,3 км.

Найбольшая шырыня 0,18 км.

Даўжыня берагавой лініі 0,75 км.

У бас. р. Альзінца, за 11 км на ПнЗ ад г. п. Ушачы, за 1,5 км на ПнУ ад в. Загуззе, за 0,6 км на У ад воз. Бара-

вянок. Схілы катлавіны вышыняй 10—15 м, пад лесам. На З забалочаная пойма шырыняй 75 м.

БЕНІЧАНКА, рака ў Маладзечанскім р-не, левы прыток Ушы (бас. Вліл). Даўжыня 8 км. Пачынаецца на схілах Ашмянскага ўзвышша на ўскраіне в. Рэдзкі, упадае ва Ушу на ПнУ ад в. Заскавічы. На працягу 7 км каналізаваная (ад вытоку да в. Заскавічы), у сярэднім цячэнні прымае сцек з сеткі меліярацыйных каналаў.

БЕРАЗАВІЦ, канал Беразавец, рака ў Камянецкім р-не, левы прыток р. Лясная (бас. Зах. Буга). Даўжыня 12,5 км. Пачынаецца за 2,5 км на ПДЗ ад в. Шчэрбава, вусце на ПнУ ад в. Голы Барок. Рэчышча каналізаванае на ўсім працягу.

БЕРАЗІНА, рака, гл. Бярэзіна.

БЕРАЗІНІЦ, возера ў Гарадоцкім р-не.

Пл. 0,12 км².

Даўжыня 0,6 км.

Найбольшая шырыня 0,25 км.

Пл. вадазбору 18,9 км².

У бас. р. Свіна, за 33 км на ПнЗ ад г. Гарадок, 0,5 км на ПнУ ад в. Прудок. Праз возера працякае р. Копань (злучае яго з азерамі Вялікае Восмата і Жодзень).

БЕРАЗІНО, возера ў Полацкім р-не.

Пл. 0,13 км².

Даўжыня 0,71 км.

Найбольшая шырыня 0,28 км.

Даўжыня берагавой лініі 1,68 км.

Пл. вадазбору 13 км².

У бас. р. Страдань, за 30 км на ПнУ ад г. Полацк, за 5 км на З ад чыг. ст. Дрэтунь. Схілы катлавіны спадзістыя, пад лесам. Берагі нізкія. З возера выцякае ручай у р. Страдань.

БЕРАЗНЯНСКАЕ ВОЗЕРА, у Гарадоцкім р-не.

Пл. 0,2 км².

Найбольшая глыбіня 3,2 м.

Даўжыня 0,78 км.

Найбольшая шырыня 0,43 км.

Аб'ём вады 0,41 млн. м³.

Пл. вадазбору 1,3 км².

У бас. р. Аўсянка, за 26 км на Пн ад г. Гарадок. Схілы катлавіны невыразныя, спадзістыя, пад лесам. Дно ў прыбярэжнай частцы пясчанае, глыбей сапрапелістае. Бяссцекавае. Каля берагоў зарастае.

БЕРАЗНЯЦКІ КАНАЛ, меліярацыйны канал у Жыткавіцкім р-не, левы прыток Галоўнага канала (бас. Прыпяці). Даўжыня 30 км. Пачынаецца за 2 км на У ад в. Беразнякі, вусце за 1 км на ПДЗ ад в. Ельня.

БЕРАСТАВІЧАНКА, рака ў Бераставіцкім р-не, правы прыток Свіслачы (бас. Немана).

Даўжыня 16 км.

Пл. вадазбору 138 км².

Сярэдні нахіл воднай паверхні 2,6 ‰.

Пачынаецца на паўднева-ўсходняй ускраіне в. Бераставічаны, цячэ праз г. п. Вялікая Бераставіца, упадае ў Сві-

слач непадалёку ад в. Галынка. Каля г. п. Бераставіца створана сажалка (пл. 0,05 км²).

БЕРДЫЦКІ КАНАЛ, меліярацыйны канал у Брэсцкім р-не, левы прыток р. Лясная (бас. Зах. Буга). Даўжыня 10,7 км. Пачынаецца са Свідлога канала за 1,4 км на Пн ад в. Братылава, упадае ў Лясную каля паўд. ускраіны в. Цюхінчы.

БЕРКАЎСКІ КАНАЛ, меліярацыйны канал у Бешанковіцкім р-не, правы прыток р. Чарнагосніца (бас. Зах. Дзвіны). Даўжыня 5,5 км. Пачынаецца за 1,8 км на ПнУ ад в. Сіцы, вусце каля в. Беркава.

БЕРКАЛЬСКІ КАНАЛ, меліярацыйны канал у Любанскім р-не, правы прыток Шыпілавіцкага канала (бас. Прыпяці). Даўжыня 10 км. Пачынаецца за 1,5 км на Пд ад в. Крукава, вусце за 2 км на ПДУ ад в. Обчын.

БЕРНІКІ, рака ў Свіслацкім р-не, левы прыток р. Крапіўніца (бас. Зах. Буга). Даўжыня 6 км. Пачынаецца за 1 км на У ад в. Янаўшчына, вусце каля паўночнай ускраіны в. Стасюцічы. Амаль на ўсім працягу каналізаваная, за выключэннем ляснога ўчастка (900 м) за 1 км на ПнЗ ад в. Бернікі.

БЕРНСКАЕ ВОЗЕРА, у Віцебскім р-не.

Пл. 0,15 км².

Найбольшая глыбіня 15,8 м.

Даўжыня 0,64 км.

Найбольшая шырыня 0,36 км.

Даўжыня берагавой лініі 1,98 км.

Аб'ём вады 0,82 млн. м³.

Пл. вадазбору 1,16 км².

У бас. р. Віцьба, за 10 км на У ад Віцебска, на Пн ад в. Вароны. Схілы катлавіны — марэнныя ўзгоркі і озы. Уздоўж возера над урэзам вады тэраса. Берагі нізкія, пясчаныя, месцамі задзернаваныя і парослыя хмызняком. Мелкаводдзе пясчанае, глыбей 3 м глініста-лістае. Надводная расліннасць утварае паласу шырыняй 5—15 м да глыбіні 3 м. У возера ўпадае і выцякае ручай.

БЕРЦА, возера ў Браслаўскім р-не.

Пл. 0,42 км².

Найбольшая глыбіня 3,7 м.

Даўжыня 1,35 км.

Найбольшая шырыня 0,52 км.

Даўжыня берагавой лініі 3,83 км.

Аб'ём вады 1,06 млн. м³.

Пл. вадазбору 9 км².

У бас. р. Абабіца, за 20 км на ПнУ ад г. Браслаў, за 3,5 км на ПнУ ад в. Быстрамаўцы. Схілы катлавіны ў ніжняй частцы стромкія, пясчаныя, парослыя лесам. Берагі зліваюцца са схіламі, на Пн і Пд нізкія, пад лесам. Дно да глыбіні 2 м пясчанае, глыбей сапрапелістае. Зарастае слаба, надводная расліннасць утварае паласу шырыняй да 12 м. Упадае ручай, пратокай злучана з воз. Дубра.

БЕРШТАЎСКАЕ ВОЗЕРА, Бярштанскае возера, у Шчучынскім р-не.

Пл. 1,68 км².

Найбольшая глыбіня 17 м.

Даўжыня 3,36 км.
Найбольшая шырыня 0,8 км.
Пл. вадазбору 43 км².

У бас. р. Котра, за 36 км на ПнЗ ад г. Шчучын, каля в. Бершты. Схілы катлавіны тэрасаваныя, разараныя, месцамі парэзаныя ярамі, частка пад хвасвым лесам. Берагі стромкія, паўднева-ўсходнія спадзістыя. Дно сапрапелістае. 3 астравы агульнай пл. 0,09 га. Каля берагоў і на водмелях зарастае. Пратокай злучана з р. Котра, упадаюць р. Рудна і меліярацыйны канал.

БЕСЕДЗЬ, рака ў Смаленскай, Магілёўскай, Бранскай і Гомельскай абласцях, левы прыток Сажа (бас. Дняпра).

Даўжыня 261 км (у межах Беларусі 185 км).

Пл. вадазбору 5460 км² (у межах Беларусі 3110 км²).

Сярэднегадавы расход вады ў вусці 28,4 м³/с.

Агульнае падзенне 59,6 м.

Сярэдні нахіл воднай паверхні 0,23 ‰.

Пачынаецца ў Шумяцкім раене Смаленскай вобл., цячэ ў Хоцімскім, Касцюковіцкім і Веткаўскім р-нах. Вадазбор на паўднева-ўсходняй частцы Аршанска-Магілёўскай раўніны, у нізоўях на Чачарскай раўніне і ў Гомельскім Палессі. Асноўныя прытокі: Еленка, Сураў, Жадунька, Дзяражня, Алешня, Палуж, Каўпта (справа), Альшоўка, Жадунь, Зубар, ручай Машоўка, Стаўбунка (злева). Даліна выразная, слабазвілістая, трапецападобная, шырыня да ўпадзення р. Жадунь 0,2—0,3 км, далей 0,6—1 км,

ніжэй вусця р. Свінка 1—1,5 км. Пойма пераважна двухбаковая, большай часткай лугавая, парэзаная прытокамі, старыцамі, рукавамі; вышыня ў вярхоўі 0,1—0,2 км, на астатнім працягу 0,5—0,8 км, пасля ўпадзення р. Свінка да вусця 0,5—1,5 км. Рэчышча моцназвілістае і разгаліжанае; яго шырыня ў вярхоўі 15—20 м, у ніжнім цячэнні 30—40 м (на асобных участках да 100 м). Берагі стромкія, нярэдка абрывістыя, вышыней 0,3—2 м. Найвышэйшы ўзровень разводдзя ў пачатку красавіка, найбольшая вышыня над межанным узроўнем 3,5—5,5 м, сярэдняя 2,8 м. Замярзае ў 1-й дэкадзе снежня, крыгам у канцы сакавіка. Суднаходная за 78 км ад вусця. На рацэ гар. паселкі Хоцімск (каля яго вадасховішча пл. 0,6 км²) і Красная Гара (Бранская вобласць); у нізоўі Веткаўскі батанічны заказнік.

БЕЦКАЕ ВОЗЕРА, у Полацкім р-не.

Пл. 0,31 км².

Даўжыня 0,72 км.

Найбольшая шырыня 0,48 км.

Даўжыня берагавой лініі 1,88 км.

Пл. вадазбору 13,8 км².

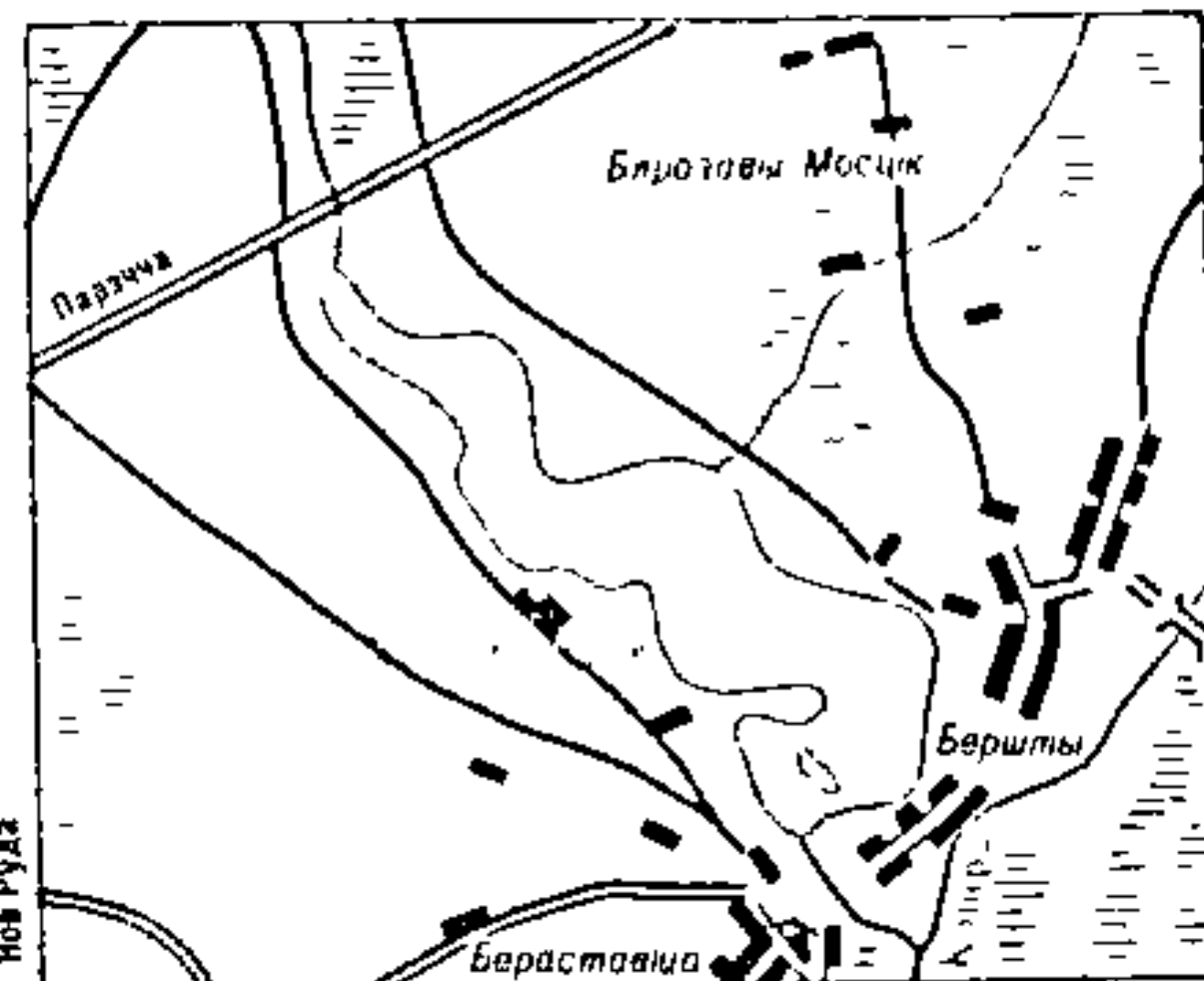
У бас. р. Бельчыцы, за 7 км на Пд ад Полацка, каля в. Бецкае. Схілы катлавіны нізкія, забалочаныя, параслі лесам. Берагі сплавінныя. 3 возера выцякае р. Бельчыца.

БІКЛОЖА, Бікложка, рака ў Бешанковіцкім р-не, левы прыток Зах. Дзвіны.

Даўжыня 15 км.

Пл. вадазбору 40 км².

Сярэдні нахіл воднай паверхні 1,9 ‰.



Берштаўскае возера.

Пачынаецца за 2 км на ПДУ ад в. Замошша і цячэ на ПДУ Полацкай нізіны. Упадае ў Зах. Дзвіну каля в. Храпавічына. Ад вытоку амаль да в. Загароддзе на працягу 6 км рэчышча каналізаванае.

БІКЛОЖА, возера ў Бешанковіцкім р-не.

Пл. 0,23 км².

Найбольшая глыбіня 7 м.

Даўжыня 2,6 км.

Найбольшая шырыня 0,9 км.

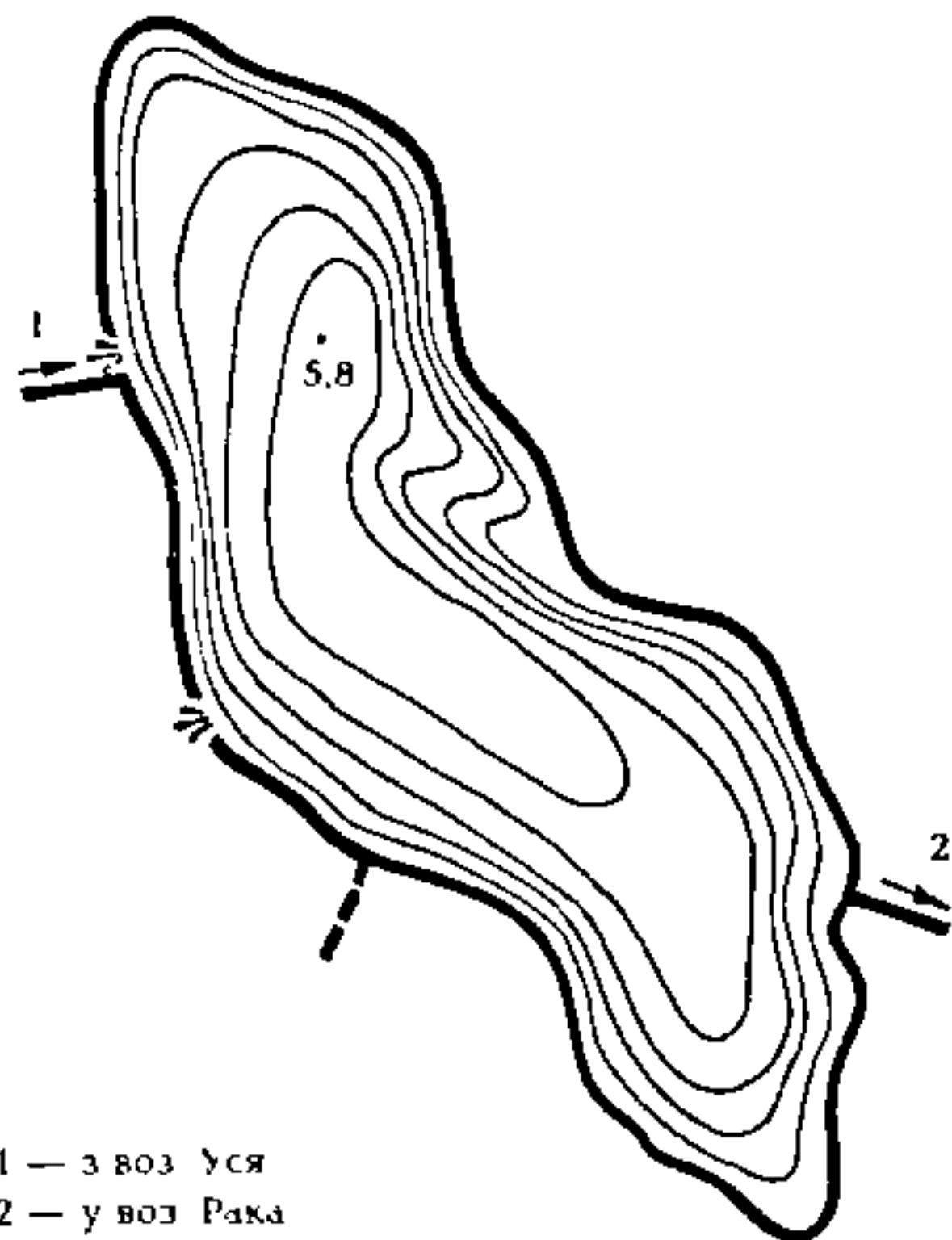
Пл. вадазбору 2,8 км².

У бас. р. Бікложа (левы прыток Зах. Дзвіны), за 16 км на У ад г. п. Бешанковічы, каля в. Забелле. Берагі нізкія, на 3 пад хмызняком. Ёсць востраў пл. 0,25 га. Зарастае слаба. **БІЛЕ**, возера ў Браслаўскім р-не.



Рака Беседзь у ніжнім цячэнні.

БІЮСТА



1 — з воз Уся
2 — у воз Рака

Возера Бірутэ.

Пл. 0,03 км².
Даўжыня 0,27 км.
Найбольшая шырыня 0,12 км.
Даўжыня берагавой лініі 0,68 км.

У бас. р. Друйка, за 20 км на ПДУ ад г. Браслаў, за 1,3 км на У ад в. Мацюлшкі. Акружана забалочаным хмызняком.

БІЮСТА, Язвінка, рака ў Астравецкім і Пастаўскім р-нах, правы прыток Страчы (бас. Вілі). Даўжыня 5 км. Пачынаецца каля в. Нежалшкі

Пастаўскага р-на, упадае ў Страчу за 1,3 км на ПНУ ад х. Барок Астравецкага р-на. Ад вусця на працягу 3,4 км каналізаваная, у нізоўі прымае сцек з сеткі меліярацыйных канаў.

БІРВЭТА, рака ў Пастаўскім р-не, правы прыток Дзісны (бас. Зах. Дзісны).

Даўжыня 34 км.
Пл. вадазбору 1600 км².
Сярэднегадавы расход вады ў вусці 10,4 м³/с.
Сярэдні нахіл воднай паверхні 0,3 ‰.

Пачынаецца з воз. Эрзветас і цячэ на працягу 31 км на тэрыторыі Літвы. Ніжняе цячэнне ў Браслаўскім р-не на Полацкай нізіне. Упадае ў Дзісну каля в. Казяны. Асноўны прыток на Беларусі — р. Мядзелка.

БІРҮТЭ, возера ў Браслаўскім р-не.

Пл. 0,15 км².
Найбольшая глыбіня 5,8 м.
Даўжыня 0,83 км.
Найбольшая шырыня 0,27 км.
Даўжыня берагавой лініі 1,78 км.
Аб'ём вады 0,46 млн. м³.
Пл. вадазбору 12,8 км².

У бас. р. Друйка, за 10 км на З ад г. Браслаў, каля в. Усяны. Схілы катлавіны вышынёй да 8 м, у верхняй частцы разараныя. Берагі зліваюцца са схіламі. Злучана пратокай з воз. Уся, выцякае ручай у воз. Рака.

БЛАГАЎКА, рака ў Хоцімскім р-не, правы прыток р. Беседзь (бас. Дняпра). Даўжыня 7,2 км. Пачынаецца за 1,2 км на У ад в. Мосін, вусце каля в. Енаполле. 2 км рэчышча ад вытоку каналізавана.

БЛЕДНАЕ ВОЗЕРА, Бляда, у Мядзельскім р-не.

Пл. 1,95 км².
Найбольшая глыбіня 8,1 м.
Даўжыня 2,02 км.
Найбольшая шырыня 1,44 км.
Даўжыня берагавой лініі 6,02 км.
Аб'ём вады 5,71 млн. м³.
Пл. вадазбору 4,72 км².

У бас. р. Нарач, за 6 км на ПДЗ ад г. п. Мядзел, на ПД ад в. Гатавічы, сярод лесу, на тэрыторыі гідралагічнага заказніка Чарэмшыца (створаны ў 1981). Уваходзіць у Нарачанскую групу азер. Схілы катлавіны вышынёй да 2 м, паўднева-заходнія да 5 м пясчаныя, пад лесам. Берагі пясчаныя, у паўднева-заходнім заліве сплавінныя. Мелкаводдзе шырокае, пясчанае. Дно глыбей за 3 м сапрапелістае. Зарастае да глыбіні 2 м, шырыня паласы надводнай расліннасці да 180 м. Адзначалася гнездаванне лебедзя-шыпуна — рэдкага гнездавальнага віду для Беларусі (занесены ў Чырвоную кнігу рэспублікі).

БЛЕДНАЕ ВОЗЕРА, Бляда, у Пастаўскім р-не.

Пл. 0,22 км².
Найбольшая глыбіня 11 м.
Даўжыня 0,56 км.
Найбольшая шырыня 0,5 км.
Пл. вадазбору 36,6 км².

У бас. р. Галбіца, за 25 км на У ад г. Паставы, каля в. Дунілавічы. Схілы катлавіны спадзістыя, усходні бераг пясчаны, астатнія забалочаныя. Злучана пратокай з р. Галбіца. Зарастае.

БЛІЖНЯЕ ВОЗЕРА, у Мёрскім р-не.



Рака Бобр у Барысаўскім раене.

Пл. 0,25 км².
Найбольшая глыбіня 2 м.
Даўжыня 0,75 км.
Найбольшая шырыня 0,45 км.
Пл. вадазбору 3,5 км².

У бас. р. Волта, за 13 км на ПДУ ад г. Міёры, сярод балота Мох, у межах гідралагічнага заказніка Ельня. Ахоўны рэжым заказніка прадугледжвае зберажэнне ў натуральным стане балотнага масіву Ельня і яго характэрнай флоры і фауны, якія ўключаюць рэдкія віды раслін і жывёл.

БЛІЖНЯЕ ВОЗЕРА, у Міерскім р-не.

Пл. 0,01 км².
Даўжыня 0,1 км.
Найбольшая шырыня 50 м.
Даўжыня берагавой лініі 0,25 км.

У бас. р. Волта (левы прыток Зах. Дзвіны), за 13 км на ПДУ ад г. Міёры, за 2,3 км на ПДУ ад в. Сухавежы, на паўночнай ускраіне балота Мох, у межах гідралагічнага заказніка Ельня. Берагі забалочаныя, тарфяністыя. На Пд упадае ручай з возера без назвы.

БЛІЗНІЦА, возера ў Полацкім р-не.

Пл. 0,23 км².
Найбольшая глыбіня 17 м.
Даўжыня 1,1 км.
Найбольшая шырыня 0,3 км.
Аб'ём вады 1,48 млн. м³.
Пл. вадазбору 0,7 км².

У бас. р. Ушача, за 20 км на ПдЗ ад Полацка, каля в. Блізніца. Схілы катлавіны разараныя, на ПнУ і З пад лесам. Берагі зліваюцца са схіламі, на З участкімі нізкія, забалочаныя. Злучана ручаём з возерам без назвы.

БЛІЗНЯТЫ, агульная назва азёр у Расонскім р-не; гл. Паўночны Блізня, Паўднёвы Блізня.

БЛУДЫНЯ, Блудніца, рака ў Крупскім р-не, левы прыток Начы (бас. Дняпра).

Даўжыня 12 км.
Пл. вадазбору 66 км².
Сярэдні нахіл воднай паверхні 0,9 ‰.

Пачынаецца за 1 км на Пд ад в. Ігрушка, вусце каля в. Радзіца. Ад вытоку 4,9 км рэчышча каналізавана.

БЛЮШКА, рака ў Стаўбцоўскім р-не, у бас. Немана.

Даўжыня 16 км.
Пл. вадазбору 54 км².
Сярэдні нахіл воднай паверхні 2,9 ‰.

Пачынаецца каля в. Падгорная, упадае ў возера Кромань. Ля вытоку каля в. Падгорная створана сажалка. **БОБР**, рака ў Талачынскім, Крупскім і Барысаўскім р-нах, левы прыток Бярэзіны (бас. Дняпра).

Даўжыня 124 км.
Пл. вадазбору 2190 км².
Сярэднегадавы расход вады ў вусці 14,9 м³/с.
Агульнае падзенне 69,4 м.

Сярэдні нахіл воднай паверхні 0,56 ‰.

Пачынаецца на Аршанскім узвышшы каля в. Рафалава Талачынскага р-на, цячэ па Цэнтральнабярэзінскай раўніне. Асноўныя прытокі: Можы, Еленка, Пліса (злева), Нача (справа). Даліна трапецападобная, шырыня 1—2 км. Пойма няроўная, месцамі забалочаная, шырыня 300—500 м. Рэчышча звістае, свабодна меандруе, шырыня ракі ў межань 6—25 м, у вусці каля 40 м. Берагі стромкія, месцамі абрывістыя. Замярзае ў сярэдзіне снежня, крыгалом у сярэдзіне сакавіка. Па берагах паселішчы баброў, у пойме меліярацыйныя каналы. На рацэ гар. пасёлкі Крупкі і Бобр. **БОБРЫК 1-ы**, рака ў Брэсцкай вобл., левы прыток Прыпяці.

Даўжыня 109 км.
Пл. вадазбору 1902 км².
Сярэднегадавы расход вады ў вусці 7,6 м³/с.
Сярэдні нахіл воднай паверхні 0,3 ‰.

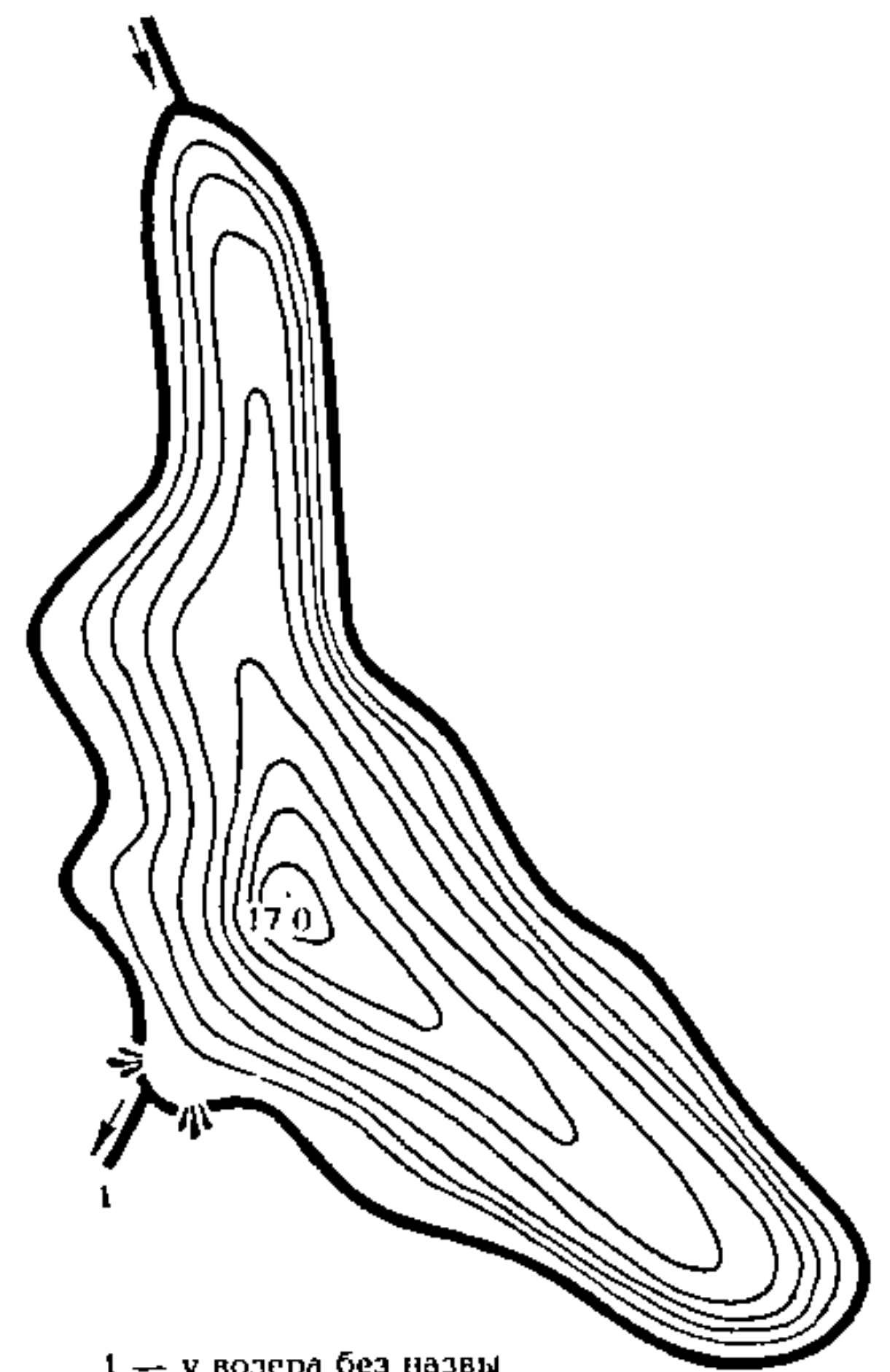
Пачынаецца з ляснога балота за 2,5 км на ПнЗ ад в. Сукач Ганцавіцкага р-на, цячэ ў Пінскім і Лунінецкім р-нах па нізіне Прыпяцкае Палессе. Упадае ў Прыпяць за 2 км на ПнЗ ад чыгуначнай станцыі Прыпяць. Асноўныя прытокі: Вісліца (справа), каналы Хатыніцкі, Прысць, Багданаўка (злева). Даліна невыразная. Пойма двухбаковая, шырыня ў сярэднім цячэнні 0,5—1 км, у ніжнім цячэнні зліваецца з поймай Прыпяці. Рэчышча каналізаванае на працягу 102 км, пракладзена за 0,5—3 км ад старога. Шырыня яго ад 3—3,5 м у вытоку да 35—40 м у вусці. У пойме ракі ў Пінскім р-не створаны наліўное вадасховішча Пагост і сажалкі рыбгаса «Палессе», 2 невялікія сажалкі (11 га і 2,6 га) каля в. Парохонск.

БОБРЫК 2-і, Бобрыч, рака ў Петрыкаўскім і Жыткавіцкім р-нах, левы прыток Прыпяці.

Даўжыня 44 км.
Пл. вадазбору 710 км².
Сярэдні нахіл воднай паверхні 0,4 ‰.

Пачаткам ракі лічыцца вусце Азернага канала, якое знаходзіцца за 2 км на ПнУ ад в. Капцэвічы Петрыкаўскага р-на. Цячэ па нізіне Прыпяцкае Палессе, упадае ў Прыпяць каля в. Конкавічы Петрыкаўскага р-на. Асноўныя прытокі: каналы Міхедава-Грабаўскі (злева) і Азерны (справа). Даліна ў верхнім цячэнні невыразная, ніжэй в. Аголічы пераважна трапецападобная. Пойма на вялікім працягу невыразная (асушанае балота). Рэчышча каналізаванае на працягу 40,7 км.

БОБРЫНЬ, Дубінскі канал, меліярацыйны канал у Кобрынскім р-не, левы прыток Дняпроўска-Бугскага канала (бас. Прыпяці). Даўжыня 5,3 км. Пачынаецца каля паўночнай ускраіны в. Мелянкова, упадае



1 — у возера без назвы

Возера Блізніца.

ў Дняпроўска-Бугскі канал за 0,5 км ніжэй вусця канала Арэхаўскага. **БОБРЫЦА**, возера ў Лепельскім р-не.

Пл. 2,25 км².
Найбольшая глыбіня 23 м.
Даўжыня 4,29 км.
Найбольшая шырыня 1,02 км.
Даўжыня берагавой лініі 10,3 км.
Аб'ём вады 19,1 млн. м³.
Пл. вадазбору 16,3 км².

У бас. р. Ула, за 10 км на ПнУ ад г. Лепель, за 0,5 км на ПДУ ад в. Старое Лядна, сярод лесу. Схілы катлавіны вышыней 14—20 м, стромкія, на Пд да 8 м, спадзістыя, параслі лесам. Берагі высокія, на Пн зліваюцца са схіламі. Дно карытападобнае, утварае 2 плесы: усходні глыбіней да 20 м, і заходні, больш шырокі, глыбіней да 14 м. Плесы злучаны нешырокім пралівам. На мелкаводдзі дно пясчанае, глыбей сапрапелістае. Ёсць 2 невялікія астравы агульнай плошчай 0,2 га. Расліннасць да глыбіні 5,5 м. Злучана пратокай з воз. Уклейна.

БОБРЫЧ, рака, гл. Бобрык 2-і. **БОГАН**, возера ў Пружанскім р-не.

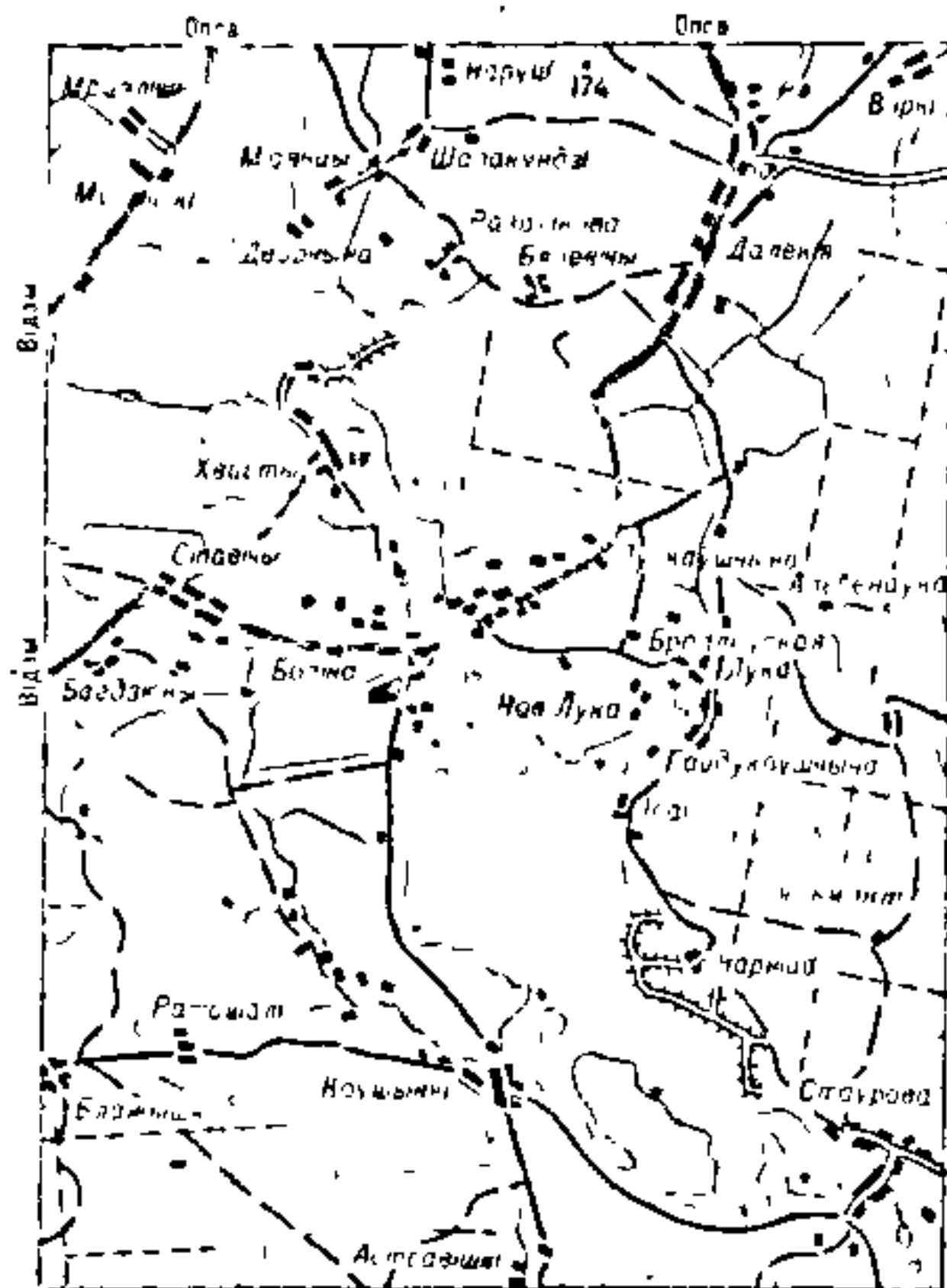
Пл. 0,23 км².
Даўжыня 0,78 км.
Найбольшая шырыня 0,5 км.

У бас. р. Мухавец, за 9 км на ПдЗ ад г. Пружаны, за 1 км на Пд ад в. Кацелкі. Схілы катлавіны вышыней да 2 м, пад хмызняком, паўночныя разараныя. Берагі забалочаныя. **БОГІНСКАЕ ВОЗЕРА**, Богіна, у Браслаўскім р-не.

БОЙНАЯ

Пл. 13,2 км².
 Наибольшая глыбіня 15 м.
 Даўжыня 9,1 км.
 Найбольшая шырыня 2,9 км.
 Даўжыня берагавой лініі 32,2 км.
 Аб'ём вады 64,4 млн. м³.
 Пл. вадазбору 914 км².

У бас. р. Дзісна, за 28 км на ПДЗ ад г. Браслаў, каля в. Богіна. Схілы катлавіны вышыней да 6 м, пераваж-



Богінскае возера.

на спадзістыя, паўночныя вышыней да 12 м, стромкія, месцамі разараныя. Да ўсходняга берагу прымыкае маляўнічы лясны масіў. Берагі нізкія, пясчаныя, паўднёвыя і паўднёва-заходнія забалочаныя, паўночна-заходнія і паўночныя зліваюцца са схіламі. Мелкаводдзе да глыбіні 2 м пясчанае і пясчана-жвіровае. Ёсць 8 астравоў агульнай пл. 32,5 га, 2 з іх (Гарадзішча і Церанцейка) — помнікі прыроды. Каля берагоў і астравоў зарастае аерам, хвашчом, трыснягом, чаротам, гарлачыкамі. Праз возера працякае Дрысвята, пры яе ўпадзенні пабудавана ГЭС. На ўсходнім беразе сажалкавая гаспадарка па развядзенню малявак сазана, карпа, белага амура, таўсталобіка. Папулярнае месца адпачынку, рыбалкі і турызму. На сажалках каля в. Чарніцы адзначана гнездаванне рэдкай для Беларусі птушкі — паганкі малой.

БОЙНАЯ, Буйная, рака ў Стаўбцоўскім і Навагрудскім р-нах, правы прыток Немана. Даўжыня 27 км. Пл. вадазбору 78 км². Пачынаецца на ПнУ ад в. Антанева Стаўбцоўскага р-на, упадае ў Нёман каля в. Купіск. На працягу ніжніх 10 км каналізаваная. У ніжнім цячэнні ў час разводдзя праз групу азёр Юзквічы магчымы пераліў у р. Чорную. У пойме меліярацыйныя каналы.

БОКАНЬКІ, возера ў Полацкім р-не.

Пл. 0,08 км².
 Даўжыня 0,51 км.
 Найбольшая шырыня 0,19 км.
 Даўжыня берагавой лініі 1,2 км.

У бас. р. Нача, за 22 км на ПДЗ ад Полацка, на Пн ад в. Мураў-

шчына, сярод марэнных узгоркаў вышыней 5—8 м, разараных у верхняй частцы. Уздоўж урзу вады расце хмызняк, на З — забалочаная пойма шырыней 3 м. Злучана ручаём з воз. Ракуціна.

БОКШЫЦКІ КАНАЛ, меліярацыйны канал у Слуцкім р-не, правы прыток р. Случ (бас. Прыпяці). Даўжыня 16,5 км. Пачынаецца за 1,5 км на ПнЗ ад в. Маяк, вусце за 1,5 км на ПДЗ ад в. Прошчыцы.

БОЛАЧКА, возера ў Мядзельскім р-не.

Пл. 0,28 км².
 Найбольшая глыбіня 28,2 м.
 Даўжыня 1,75 км.
 Аб'ём вады 1,2 млн. м³.

У бас. р. Страча, за 30 км на ПнЗ ад г. п. Мядзел, за 3,5 км на ПД в. Канстанцінава. Схілы катлавіны вышыней да 20—25 м, пад лесам берагі месцамі забалочаныя. Зарастае слаба. З возера выцякае ручай у р. Страча.

БОЛГАРСКІ КАНАЛ, меліярацыйны канал у Ельскім р-не, левы прыток р. Чэрцень (бас. Прыпяці). Даўжыня 7,1 км. Пачынаецца за 2 км на ПДЗ ад в. Болгарка, вусце за 1,5 км на У ад в. Аляксандраўка.

БОЛЕЦКАЕ ВОЗЕРА, у Гарадоцкім р-не.


Пл. 0,21 км².
 Даўжыня 1 км.
 Найбольшая шырыня 0,3 км.
 Пл. вадазбору 28,7 км².

У бас. р. Лужаснянка, за 6 км на ПнУ ад г. Гарадок, каля в. Новы Болецк. Схілы катлавіны вышыней да 5 м, разараныя, у ніжняй частцы

параслі хмызняком. Берагі стромкія. Выцякае р. Кабшчанка (правы прыток Лужаснянкі).

БОЛНЫРА, Болнара, возера ў Полацкім р-не.

Пл. 2,7 км².
Найбольшая глыбіня 4 м.
Даўжыня 2,1 км.
Найбольшая шырыня 1,7 км.
Даўжыня берагавой лініі 5,6 км.
Аб'ём вады 5,7 млн. м³.
Пл. вадазбору 64,6 км².



Возера Болныра.

У бас. р. Сосніца, за 40 км на ПнУ ад Полацка, за 4 км на ПдУ ад в. Труды. Схілы катлавіны амаль не выражаны, берагі нізкія, забалочаныя, параслі лесам. Дно плоскае, ілістае. Расліннасць утварае паласу шырыней да 150 м. Праз возера працякае р. Дражбітка, сцёк таксама па канаве ў р. Свіна.

БОЛТА, возера ў Браслаўскім р-не.

Пл. 0,5 км².
Найбольшая глыбіня 4,2 м.
Даўжыня 1,35 км.
Найбольшая шырыня 0,45 км.
Даўжыня берагавой лініі 3,53 км.
Аб'ём вады 1,47 млн. м³.
Пл. вадазбору 2 км².

У бас. р. Друйка, за 5 км на ПдЗ ад г. Браслаў, каля в. Шалтэні. Схілы катлавіны вышыней 5—7 м, пад лесам, усходнія разараныя. Берагі нізкія, параслыя хмызняком, на ПдУ сплавінныя. Дно плоскае, сапрапелістае. Зарастае слаба. Злучана пратокай з воз. Дрывяты.

БОЛЮЦКАЕ ВОЗЕРА, у Чашніцкім р-не.

Пл. 0,35 км².
Найбольшая глыбіня 3,8 м.
Даўжыня 1,32 км.
Найбольшая шырыня 0,35 км.
Даўжыня берагавой лініі 3,75 км.
Аб'ём вады 0,75 млн. м³.
Пл. вадазбору 1,5 км².

У бас. р. Ракітаўка, за 32 км на ПдУ ад г. Чашнікі, каля в. Болюта. Схілы катлавіны вышыней да 13—25 м, пад сельгасугоддзямі. Берагі нізкія, пясчаныя, заходнія параслі хмызняком. Мелкаводдзе пясчанае, глыбей дно ілістае.

БОНА, меліярацыйны канал у Мала-

рыцкім і Кобрынскім р-нах, левы прыток р. Мухавец (басейн Зах. Буга). Даўжыня 34 км. Пачынаецца за 2 км на ПдУ ад в. Заор'е, упадае ў Мухавец на заходняй ускраіне г. Кобрын.

БОНДА, канава Бонда, Ямная канава, меліярацыйны канал у Хойніцкім і Рэчыцкім р-нах, у басейне Дняпра. Даўжыня 9 км. Пачынаецца за 2,5 км на ПнУ ад в. Збынь Хойніцкага р-на, упадае ў канал Іўня-Бонда злева за 4,5 км на ПнУ ад в. Першамайск. Па берагах меліяраваныя землі, вядзецца здабыча торфу.

БОР, возера ў Полацкім р-не.

Пл. 0,05 км².
Даўжыня 0,42 км.
Найбольшая шырыня 0,16 км.
Даўжыня берагавой лініі 1 км.

У бас. р. Ценіца (правы прыток Обалі), за 32 км на У ад Полацка, за 3,5 км на У ад в. Лысае, сярод лесу. Схілы катлавіны вышыней да 2 м, пад лесам, забалочаным на 3 і У.

БОР, возера ў Мёрскім р-не.
Пл. 0,03 км².
Даўжыня 0,32 км.
Найбольшая шырыня 0,12 км.
Даўжыня берагавой лініі 0,75 км.

У бас. р. Авута, за 43 км на ПдУ ад г. Мёры, за 1,5 км на Пд ад в. Субава. Схілы катлавіны вышыней да 2 м (на ПдУ 5—7 м), пад лесам.

БОРАК, возера ў Пастаўскім р-не.

Пл. 0,03 км².
Даўжыня 0,3 км.
Найбольшая шырыня 0,1 км.
Даўжыня берагавой лініі 0,65 км.

У бас. р. Галбіца, за 24 км на У ад г. Паставы, за 1,4 км на Пд ад в. Мышкі. Схілы катлавіны вышыней да 15 м, стромкія, пад лесам і хмызняком. Уздоўж берагоў забалочаная пойма шырыней 25—50 м. Упадае ручай.

БОРАЎНА, возера ў Бешанковіцкім р-не.

Пл. 2,04 км².
Найбольшая глыбіня 9,5 м.
Даўжыня 2 км.
Найбольшая шырыня 1,4 км.
Пл. вадазбору 4,4 км².

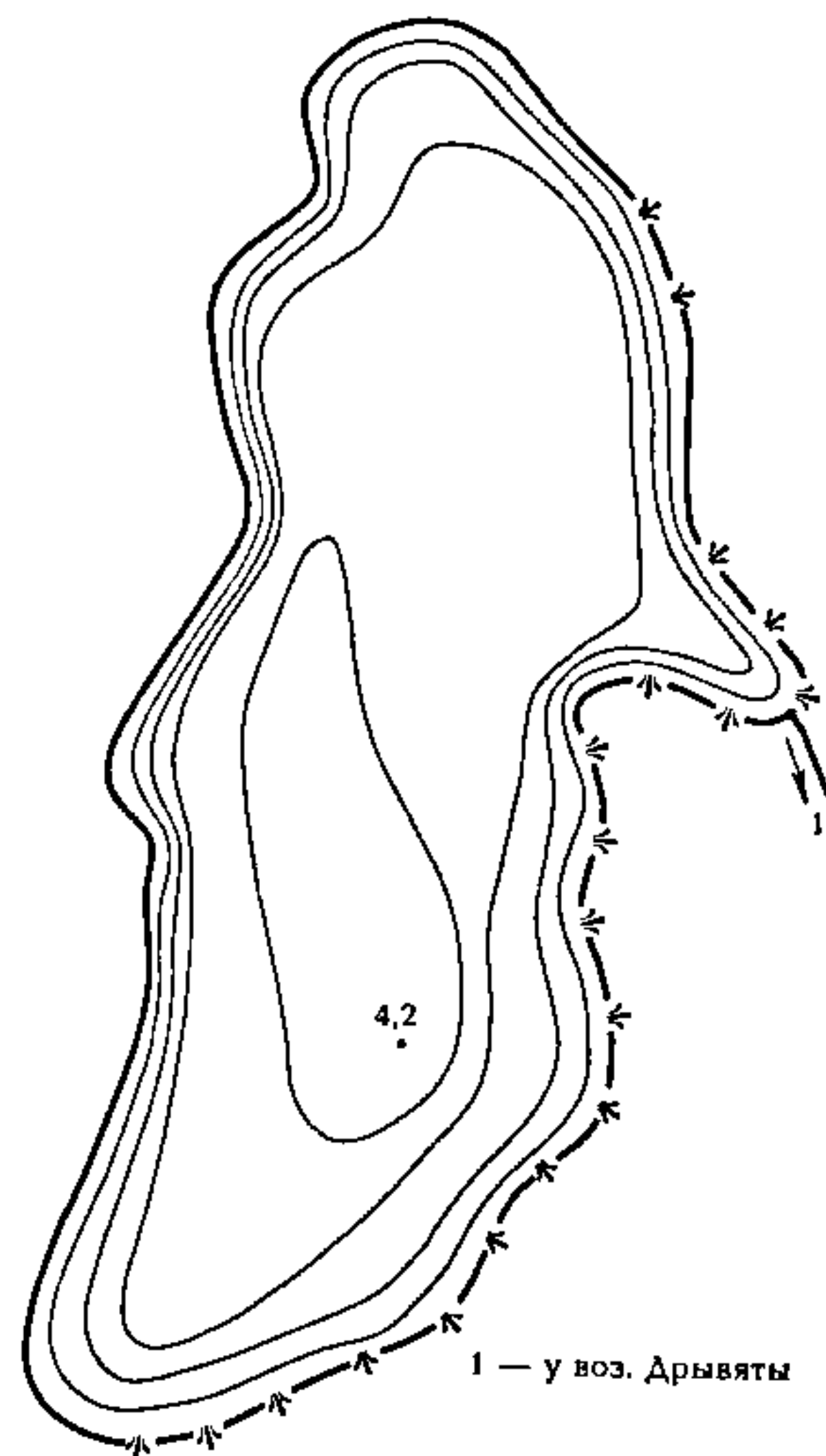
У бас. р. Чарнічанка, за 25 км на У ад г. п. Бешанковічы, за 2 км на ПнЗ ад в. Абухава, сярод забалочанай, лясістай мясцовасці. Берагі нізкія, параслі хмызняком.

БОРАЎНА, Боравенскае возера, у Лепельскім р-не.

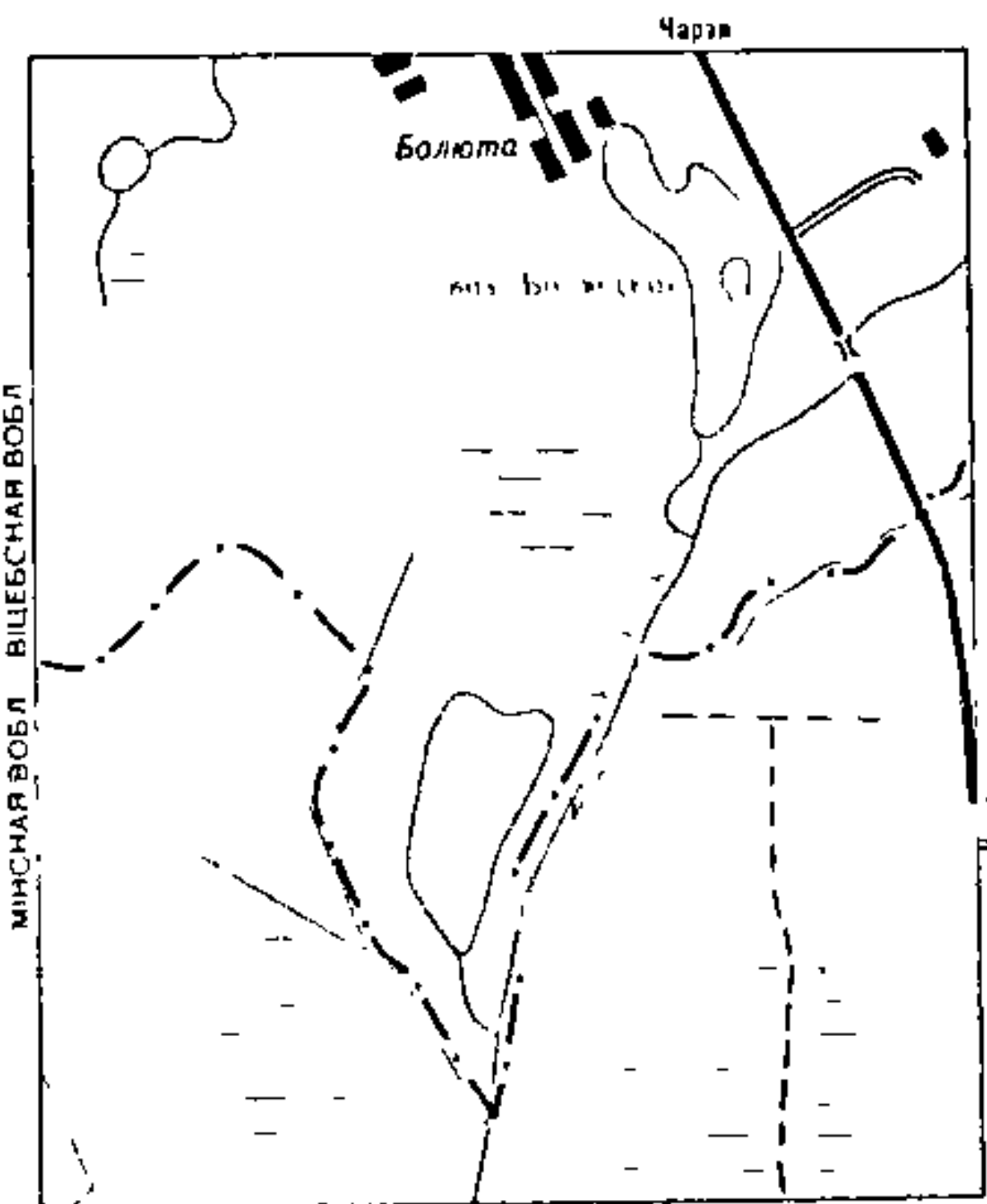
Пл. 0,38 км².
Найбольшая глыбіня 8,2 м.
Даўжыня 1,15 км.
Найбольшая шырыня 0,61 км.
Даўжыня берагавой лініі 3,6 км.
Аб'ём вады 1,47 млн. м³.
Пл. вадазбору 6,5 км².

У бас. р. Ула, за 2,5 км на У ад г. Лепель, за 1,5 км на З ад в. Бораўна. Схілы катлавіны вышыней да 5 м, пясчаныя і супясчаныя, участкі

БОРАЎНА



Возера Болта.



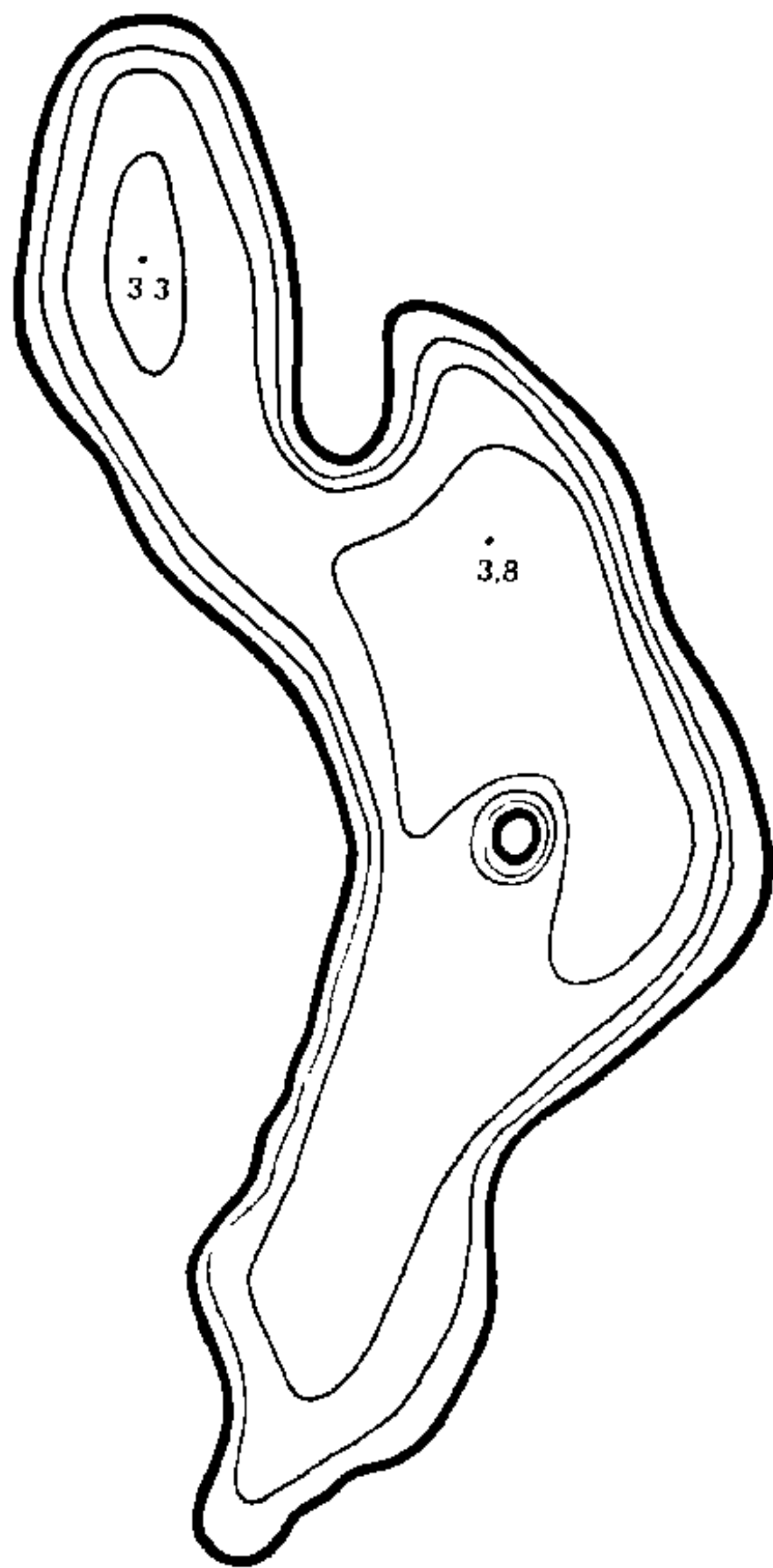
Болюцкае возера.

пад лесам. Берагі пясчаныя, зараслі водна-балотнай расліннасцю і хмызняком. Дно ілістае, мелкаводдзе ўздоўж берагоў пясчанае. На Пд ўпадае ручай з воз. Глыбочыца, на ПдУ выцякае ручай у воз. Нюля. Падводная расліннасць пашырана да глыбіні 2—5 м.

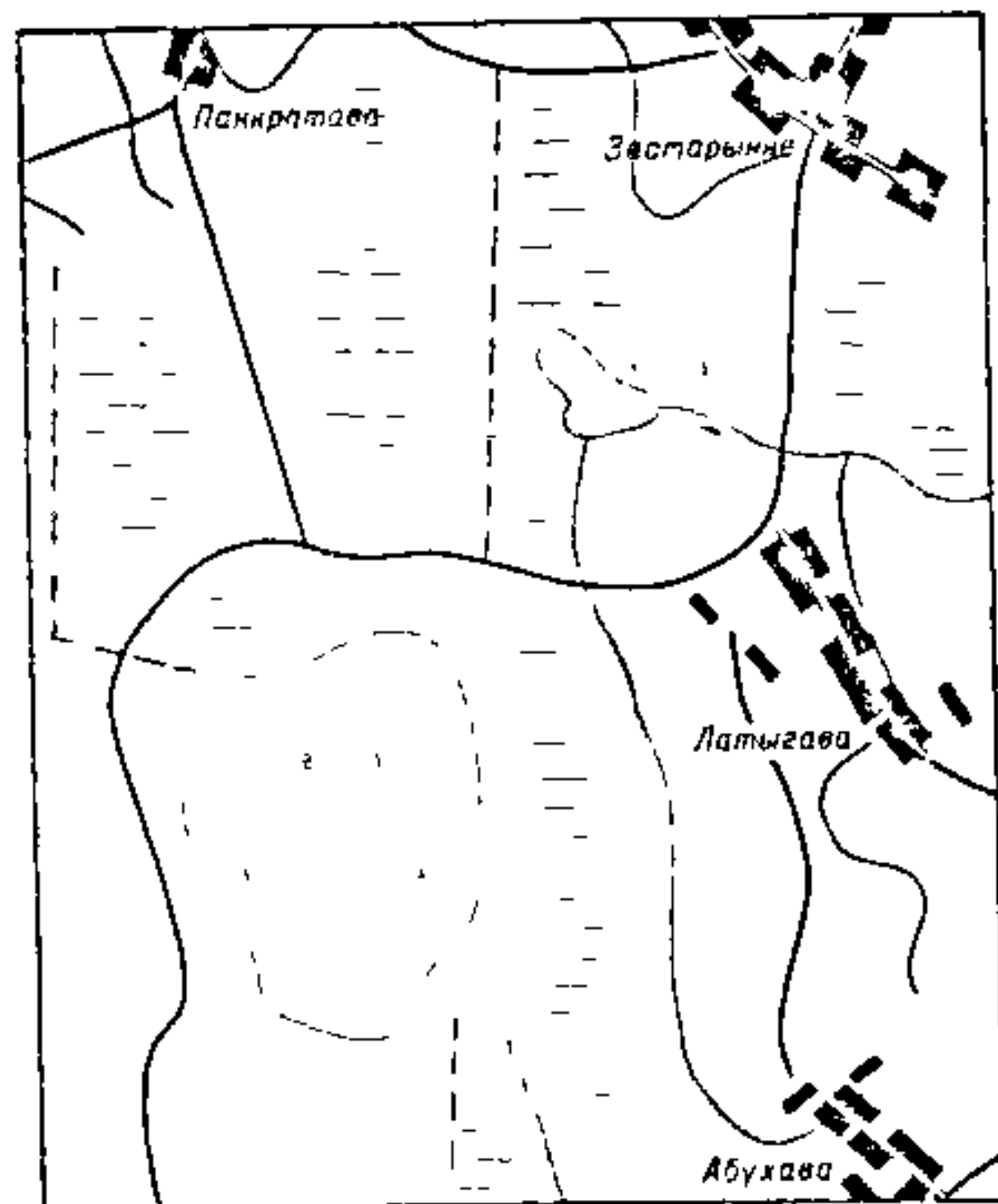
БОРАЎНА, возера ў Бешанковіцкім р-не.

Пл. 0,34 км².

БОР-ДУБЕНЕЦКІ



Болюцкае возера.



Возера Бораўна (Бешанковіцкі раён, плошча 2,04 км²).

Найбольшая глыбіня 4,1 м.
Даўжыня 1,15 км.
Найбольшая шырыня 0,52 км.
Даўжыня берагавой лініі 3,4 км.
Аб'ём вады 0,98 млн. м³.
Пл. вадазбору 1,9 км².

У бас. р. Астроўніца, за 22 км на ПНУ ад г. п. Бешанковічы, за 1 км

на 3 ад в. Крупеніна, сярод мяша-нага лесу. Схілы катлавіны вышынёй ад 10 да 15 м, на 3 да 5 м, на вышыні 3 м ад урэзу вады тэраса. Берагі невысокія, пясчаныя. Мелкаводдзе пясчанае. Зарастае, прыбярэжная паласа расліннасці шырынёй да 50 м.

БОР-ДУБЕНЕЦКІ КАНАЛ, меліярацыйны канал у Столінскім р-не, левы прыток р. Ветліца (бас. Прыпяці). Даўжыня 26 км. Пачынаецца за 2 км на Пд ад в. Вулька Арая; вусце за 5 км на Пн ад в. Лядзец.

БОРКАУСКІ КАНАЛ, меліярацыйны канал у Петрыкаўскім р-не, левы прыток Галоўчыцкага канала (бас. Прыпяці). Даўжыня 7 км. Пачынаецца за 2 км на Пд ад в. Боркі, вусце за 1,8 км на 3 ад в. Старыя Галоўчыцы.

БОРКІ, вадасховішча ў Слуцкім р-не.

Пл. 0,72 км².
Найбольшая глыбіня 4 м.
Даўжыня 1,2 км.
Найбольшая шырыня 0,8 км.
Аб'ём вады 1,9 млн. м³.
Пл. вадазбору 98 км².

Наліўное. Створана ў 1984 за 13 км на У ад г. Слуцк, за 2 км на Пд ад в. Папоўцы. Напаўняецца вадой помпамі з р. Слівянка па напорнаму вадаводу. Выкарыстоўваецца для арашэння зямель, рыбагадоўлі.

БОРТНІЦКІ КАНАЛ, меліярацыйны канал у Бабруйскім р-не, у бас. Дняпра. Даўжыня 9,8 км. Пачынаецца за 0,3 км на Пд3 ад в. Малинаўка, упадае ў р. Ала каля в. Вялікія Бортнікі.

БОРТНІЦКІ КАНАЛ, меліярацыйны канал у Бешанковіцкім р-не, у бас. Зах. Дзвіны. Даўжыня 5 км. Пачынаецца за 1 км на Пн3 ад в. Слабада, упадае у воз. Гарнасвечча з Пн, за 1,5 км на ПдУ ад в. Бортнікі 2-я.

БОТЧА, Кечкаўка, рака ў Асіповіцкім р-не, левы прыток р. Свіслач (бас. Дняпра).

Даўжыня 26 км.
Пл. вадазбору 138 км².
Сярэдні нахіл воднай паверхні 0,9 ‰.

Пачынаецца за 2 км на Пн ад в. Лазовае, вусце за 1 км на У ад в. Вязычын. Ад вытоку 6,7 км рэчышча каналізавана. У басейне ракі 28 км адкрытай меліярацыйнай сеткі.

БОЧАВА, возера ў Полацкім р-не.

Пл. 0,28 км².
Найбольшая глыбіня 3,5 м.
Даўжыня 0,75 км.
Найбольшая шырыня 0,45 км.
Пл. вадазбору 2,75 км².

Возера ў бас. р. Дразбітка, за 30 км на ПНУ ад Полацка, за 7 км на У ад в. Кулькі, сярод забалочанага лесу. Схілы катлавіны вышынёй да 4 м. Берагі нізкія, забалочаныя.

БОЧАВА, возера ў Шумлінскім р-не.

Пл. 0,05 км².
Даўжыня 0,52 км.
Найбольшая шырыня 0,15 км.
Даўжыня берагавой лініі 1,2 км.

У бас. р. Обаль, за 15 км на 3 ад г. п. Шумліна, за 0,7 км на Пн3 ад в. Пушчавыя. Схілы катлавіны вышынёй да 2 м, пад хмызняком, на Пд і У часткова разараныя. Выцякае ручай Круцік (левы прыток Обалі).

БОЧАВЕЦ, возера ў Полацкім р-не


Пл. 0,04 км².
Даўжыня 0,24 км.
Найбольшая шырыня 0,24 км.
Даўжыня берагавой лініі 0,75 км.

У бас. р. Сосніца (правы прыток Зах. Дзвіны), за 32 км на ПНУ ад Полацка, за 9 км на ПНУ ад в. Домнікі. Схілы катлавіны вышынёй да 2 м, пад лесам, на Пн і ПдУ ад возера хмызняковае балота. Выцякае ручай у воз. Гародна.

БРАГІНКА, рака ў Гомельскай вобл., раней была левым прытокам Прыпяці.

Даўжыня 179 км.
Пл. вадазбору 2778 км².

Пасля рэгулявальных работ — пракопвання каналаў, якія сталі адводзіць ваду ў Дняпро, раку дзеляць



Рака Брагінка каля гарадскога пасёлка Брагін.

на 3 самастойныя аб'екты: Брагінка Верхняя — ад вытоку (за 0,5 км на 3 ад в. Пракісель) да вытоку Дзяржаўнай канавы і далей да ўпадзення ў Дняпро (Рэчыцкі, Лоеўскі і Брагінскі р-ны, даўжыня 76 км, пл. вадазбору 1390 км²); Брагінка Сярэдняя — ад вытоку Дзяржаўнай канавы (за 2 км на Пд ад в. Гарадзішча) да вытоку канала Івераўка (другая назва — канава Марозаўка) і далей да ўпадзення ў Дняпро (Брагінскі раён, даўжыня 55 км, пл. вадазбору 460 км²); Брагінка Ніжняя — ад вытоку канала Івераўка да ўпадзення ў Кіеўскае вадасховішча ў межах Украіны (Брагінскі раён, даўжыня 36,5 км, пл. вадазбору 928 км²). увесь іх вадазбор на Гомельскім Палессі. Даліна Брагінкі пераважна невыразная. Пойма нізкая, забалочаная, шырынёй 0,5—1 км. Рэчышча на ўсім працягу каналізаванае. Шырыня ў межань Брагінкі Верхняй 8—14 м, Сярэдняй і Ніжняй 15—30 м. Замярзае ў 1-й дэкадзе снежня, крыглом у канцы сакавіка. На рацэ г. Брагін

БРАДАНОК, возера ў Расонскім р-не.

Пл. 0,07 км².
Даўжыня 0,65 км.
Найбольшая шырыня 0,2 км.
Даўжыня берагавой лініі 1,15 км.

У бас. р. Дрыса (правы прыток Зах. Дзвіны), за 26 км на ПнУ ад г. п. Расоны, за 2,2 км на У ад в. Бароніна, каля мяжы з Пскоўскай вобл. Схілы катлавіны на З і У вышыней да 10 м, на Пд забалочаная даліна ручая, які ўпадае з воз. Бродна. На Пн выцякае ручай у воз. Язна (Пскоўская вобл.).

БРАДЗЯЦІНСКІ КАНАЛ, меліярацыйны канал у Маларыцкім р-не, правы прыток канала Прырва (бас. Зах. Буга). Даўжыня 8 км. Пачынаецца ў лесе за 1,2 км на ПнУ ад в. Арлянка, упадае ў канал за 2,5 км на ПдЗ ад в. Браздзяцін.

БРАДОК, возера ў Расонскім р-не. Пл. 0,1 км². У бас. р. Дрыса, за 26 км на ПнУ ад г. п. Расоны, на мяжы з Пскоўскай вобл. Злучана ручаямі з азерамі Бродна і Язна.

БРАДОЎСКІ КАНАЛ, меліярацыйны канал у Петрыкаўскім р-не, левы прыток Белабярэжнага канала (бас. Прыпяці). Даўжыня 8,4 км. Пачынаецца каля в. Брады, вусце за 4 км на ПнУ ад г. п. Капаткевічы.

БРАДОЦКІ КАНАЛ, меліярацыйны канал у Драгічынскім р-не, левы прыток Дзятлавіцкага канала (бас. Прыпяці). Даўжыня 5,9 км. Пачынаецца каля в. Пацы, упадае ў канал за 1 км на Пн ад в. Толкава.

БРАДЫ, канал, гл. Нярэня.

БРАСЛАЎСКАЯ ГРУПА АЗЁР, у Браслаўскім р-не, у басейне р. Друйка. Уключае больш за 30 азёр агульнай пл. каля 114 км², аб'ём вады больш за 540 млн. м³. Найбольшыя Дрывяты, Снуды, Струста, Войса, Неспіш, Волас Паўночны, Бужа, Недрава, Бярэжа, Даўблі, Волас Паўднёвы (гл. картасхему). Размешчаны сярод узгорыстага рэльефу, які прадстаўлены разнастайнымі формамі водналедавіковай акумуляцыі — камамі, озамі. Невялікія ўчасткі лясоў у межах Міжазернага ландшафтнага заказніка на Пн ад воз. Струста і на Пд ад воз. Дрывяты. Злучаны паміж сабой невялікімі рэкамі, ручаямі, канавамі і пратокамі, найбольшыя з іх дрэннуюцца р. Друйка. Вакол азёр зона адпачынку Браслаў; па вадаемах, злучаных Друйкай, праходзяць турыстычныя маршруты.

БРАТАЎНА, возера ў Полацкім р-не.

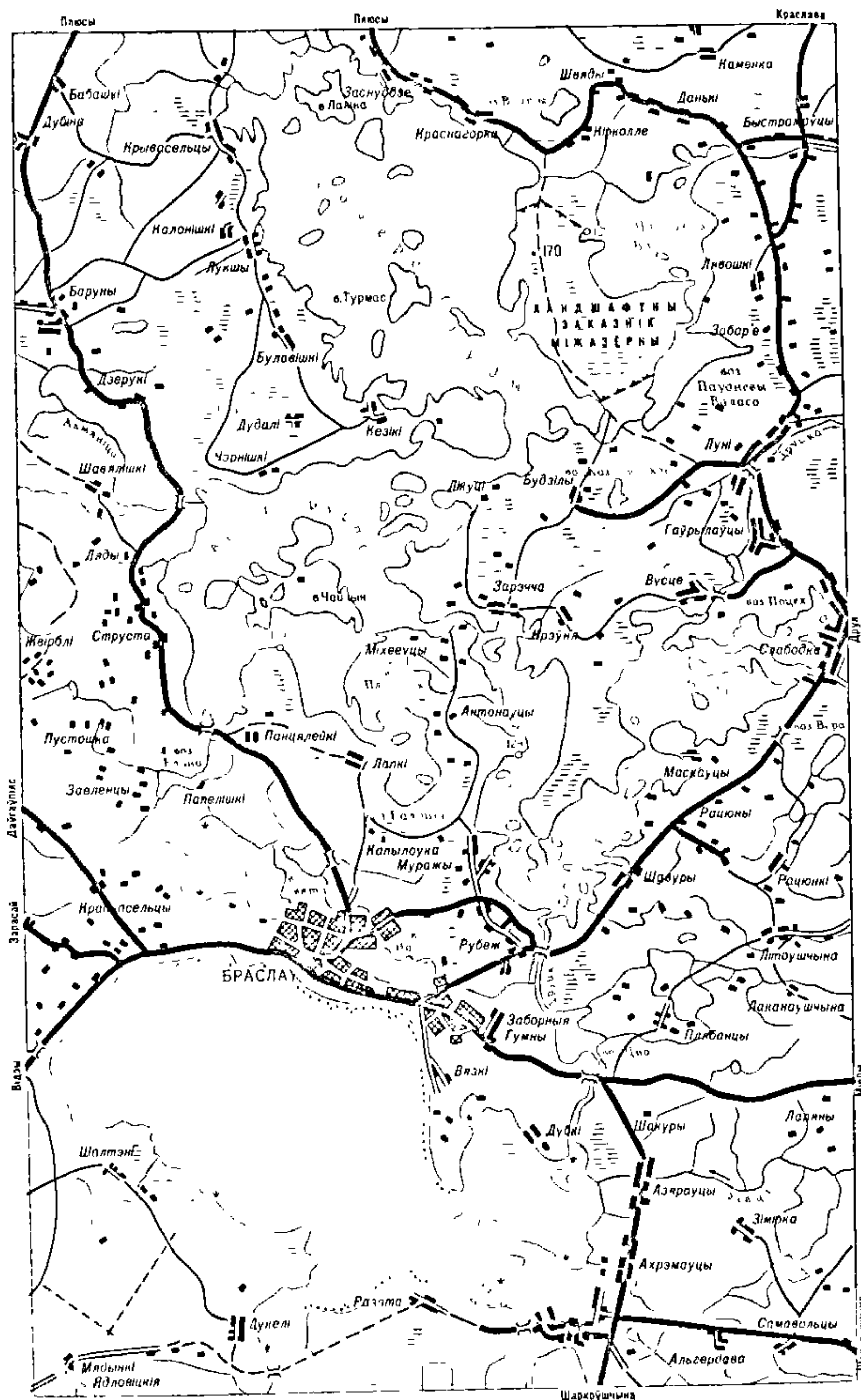
Пл. 0,35 км².
Найбольшая глыбіня 7 м.
Даўжыня 1,32 км.
Найбольшая шырыня 0,46 км.
Даўжыня берагавой лініі 3,4 км.
Аб'ём вады 1,29 млн. м³.
Пл. вадазбору 12,45 км².

У бас. р. Ушача, за 34 км на ПдЗ ад Полацка, за 1 км на ПнЗ ад в. Лабэцкі. Схілы катлавіны вышыней 10—15 м, пясчаныя і супясчаныя, параслі лесам. Берагі нізкія, пясча-

ныя, пад хмызняком, на 3 месцамі сплавінныя. Дно плоскае. Падводная расліннасць пашырана да глыбіні 3—3,5 м. У возера ўпадаюць 5 ручаёў, на У выцякае ручай у воз. Жадунь.
БРАТУХІНСКІ КАНАЛ, меліярацыйны канал у Лельчыцкім р-не, левы прыток р. Плотніца (бас. Прыпяці). Даўжыня 12,1 км. Пачынаецца за 5,5 км на ПдУ ад в. Мілашавічы, вусце за 2,5 км на У ад в. Тартак.

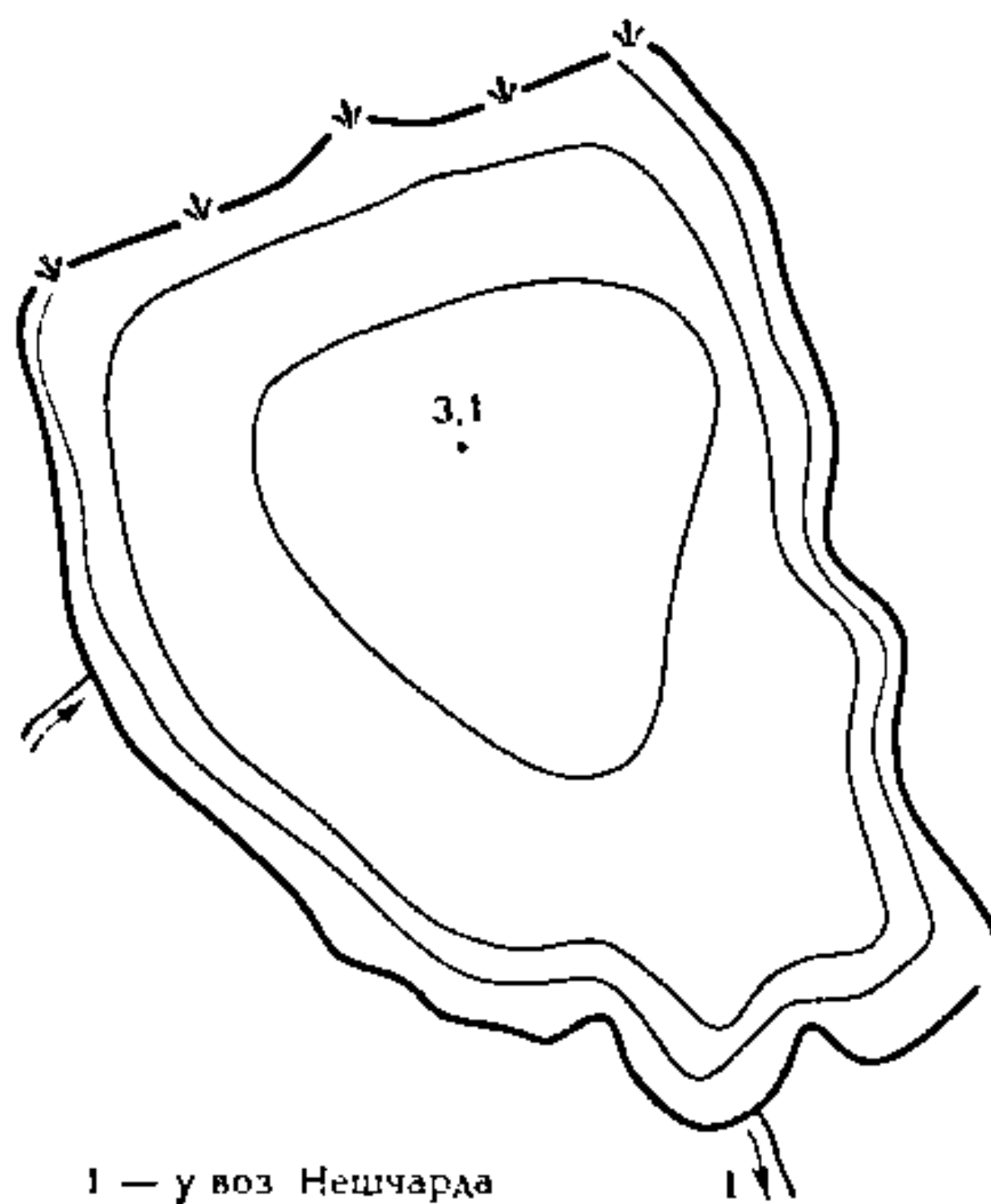
II БРОДАК

БРАТЫЛАЎСКІ КАНАЛ, меліярацыйны канал у Брэсцкім р-не, правы прыток Скіднага канала (бас. Зах. Буга). Даўжыня 6,8 км. Пачынаецца з Бердыцкага канала за 1 км на ПнЗ ад в. Чэрні, упадае ў Скідны канал за 1 км на ПдУ ад в. Братылава.
БРОДАК, рака, гл. Булянка.



Браслаўская група азёр.

БРОДНА



1 — у воз Нешчарда

Возера Бродна (плошча 0,51 км²).

БРОДНА, возера ў Расонскім р-не.

Пл. 0,51 км².

Найбольшая глыбіня 3,1 м.

Даўжыня 1,02 км.

Найбольшая шырыня 0,68 км.

Даўжыня берагавой лініі 3 км.

Аб'ём вады 1,13 млн. м³.

Пл. вадазбору 3,7 км².

У бас. р. Нешчарда, за 13 км на ПнУ ад г. п. Расоны, за 3 км на ПнЗ ад в. Гарбачэва. Схілы катлавіны вышыней да 5 м, тарфяністыя, паўночна-ўсходнія пясчаныя, пад лесам.

Берагі забалочаныя, на ПнЗ сплавінныя, тарфяністыя. Дно плоскае, сапрапелістае, на ПдУ і У пясчанае мелкаводдзе. Возера — прыёмнік балотнай вады. Падводная расліннасць адсутнічае, у надводнай трысняг і хвощ утвараюць паласу шырыней 15—20 м.

БРОДНА, возера ў Расонскім р-не.

Пл. 0,35 км². У бас. р. Дрыса, за 24 км на ПнУ ад г. п. Расоны, за 8 км на ПнУ ад воз. Нешчарда. Ручаем злучана з воз. Брадок.

БРОДНІЦКІ КАНАЛ, меліярацыйны канал у Брагінскім р-не, правы прыток Пагонненскага канала (бас. Прыпяці). Даўжыня 6,8 км. Пачынаецца за 10,3 км на ПдЗ ад в. Багушы, вусце за 6,8 км на ПдЗ ад в. Вярховая Слабада.

БРОДНЯ, рака ў Смалявіцкім і Барысаўскім р-нах, правы прыток Бярэзіны (бас. Дняпра).

Даўжыня 33 км.

Пл. вадазбору 214 км².

Сярэднегадавы расход вады ў вусці каля 1,4 м³/с.

Сярэдні нахіл воднай паверхні 0,8 ‰.

Пачынаецца за 2 км на ПнУ ад в. Прысынак Смалявіцкага р-на, упадае ў Бярэзіну каля в. Вялікае Стахава Барысаўскага р-на. Цячэ пераважна па Верхнебярэзінскай нізіне. Асноўныя прытокі: Сойка (справа) і Каўпеніца (злева). Даліна ў верхнім цячэнні трапецападобная (шырыня 3—4 км) са спадзістымі схіламі; у сярэднім і ніжнім цячэнні невыразная, зліваецца з далінамі рэк Гайна і Бярэзіна. Пойма забалочаная, у верхнім цячэнні шырыней 0,3—

0,8 км, у ніжнім зліваецца з прылеглай мясцовасцю. Рэчышча ад вытоку на 12 км каналізаванае, ніжэй слаба меандруе. Шырыня ракі ў межань у верхнім цячэнні 1—3 м, сярэднім 4—8 м, ніжнім 8—12, у вусці 15—17 м. Берагі невысокія, часта пераходзяць у пойму, забалочаныя.

БРОДНЯ, рака ў Барысаўскім р-не, правы прыток Схі (бас. Дняпра).

Даўжыня 15 км.

Пл. вадазбору 82 км².

Сярэдні нахіл воднай паверхні 1,3 ‰.

Пачынаецца за 2 км на ПдУ ад в. Люцец, вусце за 2 км на Пд ад в. Бродаўка. У в. Бродаўка на рацэ сажалка.

БРОЖА, *Продзвінка*, *Брожка*, рака ў Бабруйскім р-не, правы прыток Бярэзіны (бас. Дняпра).

Даўжыня 28 км.

Пл. вадазбору 390 км².

Сярэдні нахіл воднай паверхні 0,6 ‰.

Пачынаецца паміж вескамі Мачулки і Мартынаўка, вусце за 1,5 км на У ад в. Продзвіна. У верхнім цячэнні 10 км рэчышча каналізавана.

БРОННАЯ, рака ў Івацэвіцкім р-не, левы прыток канавы Пlosкай (бас. Прыпяці). Даўжыня 5 км. Пачынаецца ў лясным ўрочышчы Хахлоўка за 6,2 км на ПдЗ ад в. Хрышчонавічы Івацэвіцкага р-на, вусце за 8 км на ПнЗ ад пасёлка Бронная Гара Бярозаўскага р-на. Цячэ па лясістай забалочанай мясцовасці.

БРУС, назва р. *Немайцянка* ў верхнім цячэнні.

БРУСА, рака ў Клецкім р-не, правы

прыток р. Лань (бас. Прыпяці). Даўжыня 11,9 км. Пачынаецца каля в. Якшычы, вусце за 1,4 км на ПнУ ад в. Лукаўцы. Рэчышча на ўсім працягу каналізаванае

БРУСЬКАЯ, ручай, гл. Арыя.

БРУСЯТА, рака ў Крупскім і Бярэзінскім р-нах, левы прыток Бярэзіны (бас. Дняпра).

Даўжыня 37 км.

Пл. вадазбору 340 км².

Сярэднегадавы расход вады ў вусці 2,3 м³/с.

Сярэдні нахіл воднай паверхні 0,7 ‰.

Пачынаецца з воз. Нерыб у Крупскім р-не, упадае ў Бярэзіну за 2 км на 3 ад в. Жураўка Бярэзінскага р-на. Асноўныя прытокі: Плаўня (злева) і Узніца (справа). Цячэ па Цэнтральнабярэзінскай раўніне. Даліна ў вярхоўі невыразная, у сярэднім і ніжнім цячэнні трапецападобная, шырыняй да 2 км. Пойма пераважна двухбаковая, яе шырыня 0,3—0,5 км, месцамі да 0,8 км. Рэчышча ў верхнім і сярэднім цячэнні каналізаванае і выпрастана на 27 км. Шырыня ракі ў межань 8—10 м.

БРЫЖОУКА, рака ў Лезненскім р-не, левы прыток р. Мошна (бас. Зах. Дзвіны). Даўжыня 15,8 км. Пачынаецца за 1 км на ПдЗ ад в. Зосіна, вусце за 1 км на 3 ад в. Бяскова. На працягу 1,2 км каналізаваная (в. Гушчына — 1 км на Пд ад в. Гаране).

БРЫЛЁЦКІ КАНАЛ, меліярацыйны канал у Шаркоўшчынскім і Міерскім р-нах, правы прыток Пяльніўскага канала (бас. Зах. Дзвіны). Даўжыня 8,1 км. Пачынаецца за 0,6 км на Пд ад в. Брылек Шаркоўшчынскага р-на, упадае ў Пяльніўскі канал каля х. Пяльніва Міерскага р-на.

БРЫЛІНЁЦ, возера ў Верхнядзвінскім р-не.

Пл. 0,08 км².

Даўжыня 0,6 км.

Найбольшая шырыня 0,22 км.

Даўжыня берагавой лініі 1,3 км.

У бас. р. Свольна (правы прыток Дрысы), за 40 км на ПнУ ад г. Верхнядзвінск, за 1 км на ПнЗ ад в. Малашкава, каля ўсходняга берага воз. Белае, сярод лесу. Схілы катлавіны вышыняй 3—5 м. Пойма шырыняй 50—100 м, забалочаная. Выцякае ручай у воз. Белае.

БРЫЦЕНЬ, возера ў Столінскім р-не.

Пл. 0,16 км².

Даўжыня 1,33 км.

Найбольшая шырыня 0,13 км.

У бас. р. Прыпяць, за 32 км на ПнЗ ад г. Столін, за 4 км на ПнУ ад в. Беразцы, сярод балота, параслага хмызняком. Ручаямі злучана з Прыпяццю і Бобрыкам.

БРЭДНА, возера ў Расонскім р-не.

Пл. 0,28 км².

Найбольшая глыбіня 4,7 м.

Даўжыня 0,7 км.

Найбольшая шырыня 0,6 км.

Даўжыня берагавой лініі 2,3 км.

Аб'ём вады 0,54 млн. м³.

Пл. вадазбору 0,33 км².

У бас. р. Свольна, за 26 км на ПнЗ ад г. п. Расоны, за 5 км на ПдУ ад в. Лісна Верхнядзвінскага р-на. Схілы катлавіны вышыняй ад 8 да 20 м, стромкія, на Пн нізкія, пясчаныя, пад хваевым лесам. Берагі высокія, пясчаныя і тарфяністыя. Мелкаводдзе пясчанае, глыбей дно ілістае. Вада вызначаецца высокай празрыстасцю (да дна) і нізкай мінералізацыяй, якая абмяжоўвае развіццё расліннасці і арганізмаў. Дно выслана мхамі.

БЎБАЛЬСКАЕ ВОЗЕРА, у Шумілінскім р-не.

Пл. 0,03 км².

Даўжыня 0,3 км.

Найбольшая шырыня 0,12 км.

Даўжыня берагавой лініі 0,65 км.

У бас. р. Зах. Дзвіна, за 19 км на 3 ад г. п. Шуміліна, за 1,6 км на Пн ад в. Дуброва, сярод забалочанага масіву, параслага хмызняком. Схілы невыразныя. Пойма шырыняй 25—50 м, забалочаная. Упадаюць 3 ручаі.

БУДАВЭСЦЬ, рака ў Шаркоўшчынскім р-не, левы прыток Обалі (бас. Зах. Дзвіны).

Даўжыня 23 км.

Пл. вадазбору 284 км².

Сярэдні нахіл воднай паверхні 0,7 ‰.

Пачынаецца за 1,2 км на ПнУ ад в. Лоўжа (у верхнім цячэнні рака наз. Будавіца) і цячэ па ўсходняй ускраіне Полацкай нізіны. Упадае ў Обаль каля в. Плігаўкі 2-я. Асноўны прыток Чарніца (справа). Рэчышча ад вытоку на працягу 19 км каналізаванае.

БУДАВЭСЦЬ, возера ў Шумілінскім р-не.

Пл. 3,41 км².

Найбольшая глыбіня 10,3 м.

Даўжыня 4,14 км.

Найбольшая шырыня 1,4 км.

Даўжыня берагавой лініі 13,4 км.

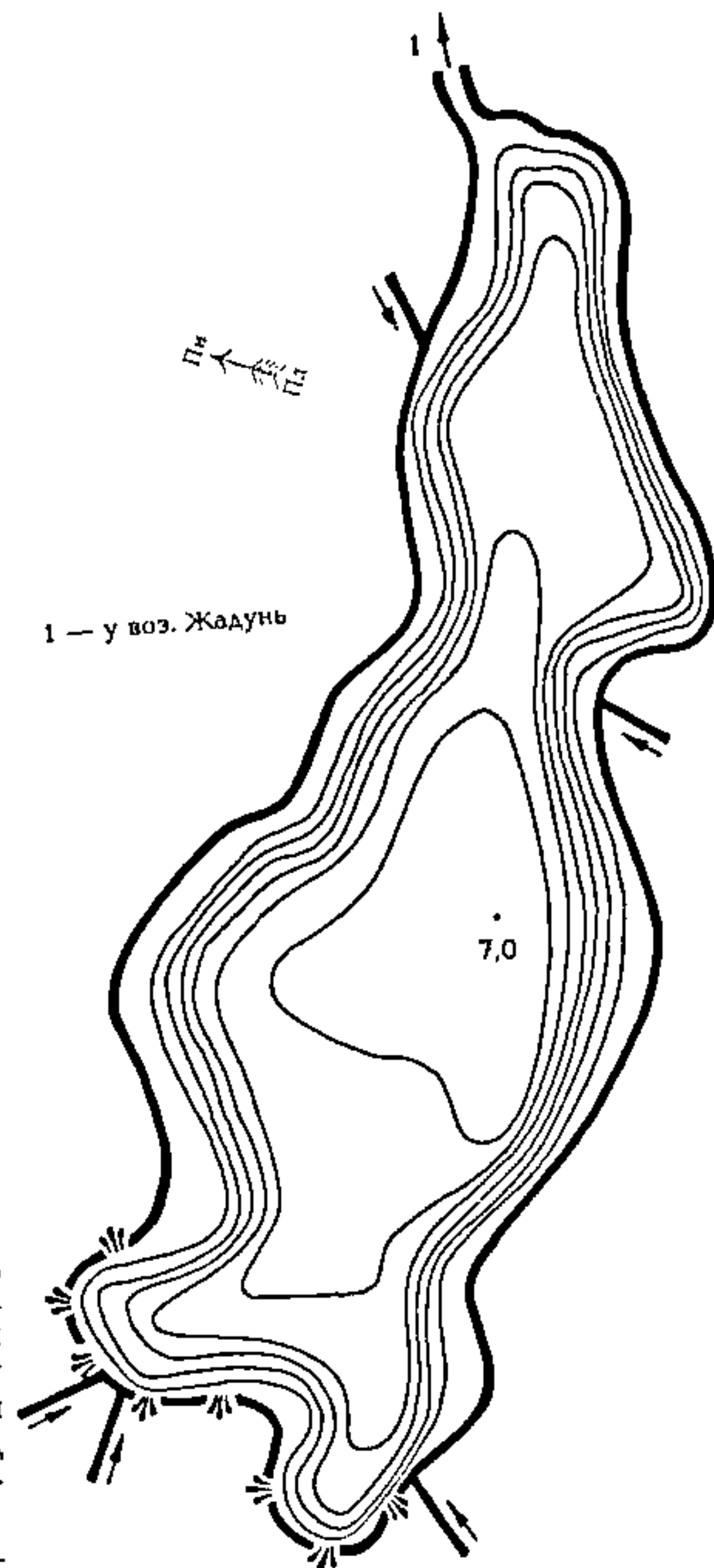
Пл. вадазбору каля 20 км².

У бас. р. Сечна, за 8 км на ПдУ ад г. п. Шуміліна, каля в. Башні. Схілы катлавіны вышыняй да 20 м, на 3 стромкія, тэрасаваныя, пад хмызняком, на У разараныя. Берагі вышыняй 0,3—0,4 м, пясчаныя. Дно складанай будовы, на мелкаводдзі пясчанае, глыбей — сапрапелістае. 5 астравоў. Зарастае слаба, паласа расліннасці шырыняй 20—40 м. Пратокай злучана з воз. Княжна.

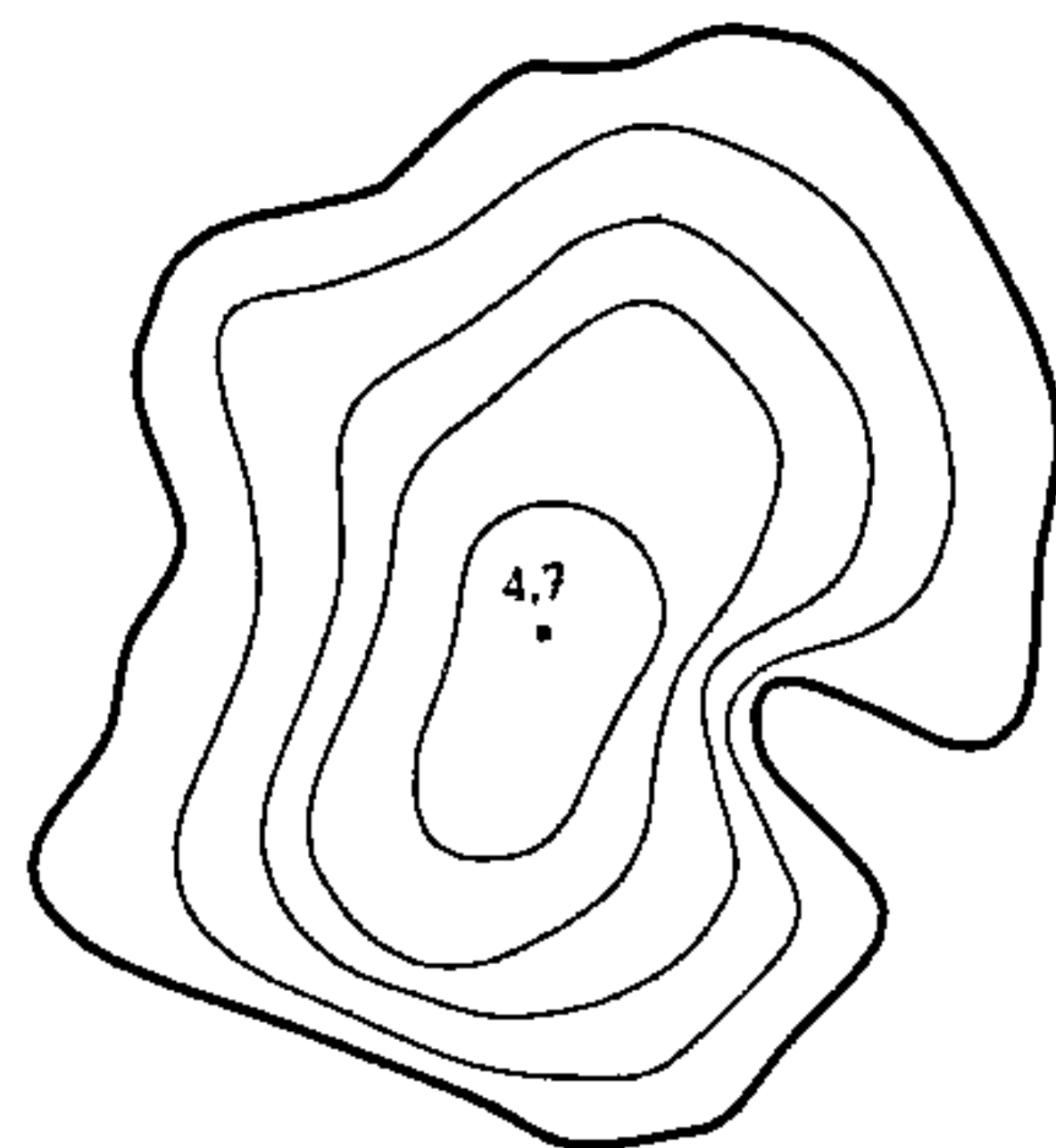
БУДА-ГРЭСКІ КАНАЛ, меліярацыйны канал у Слуцкім р-не, правы прыток р. Случ (бас. Прыпяці). Даўжыня 6,4 км. Пачынаецца за 1,5 км на Пд ад в. Буда Грэская, вусце за 3,5 км на ПдУ ад в. Вераб'ева.

БУДА-ЛЕЛЬЧЫЦКІ КАНАЛ, меліярацыйны канал у Лельчыцкім р-не, правы прыток р. Убарць (бас. Прыпяці). Даўжыня 5,7 км. Пачынаецца каля в. Буда Лельчыцкая, вусце за 4 км на 3 ад в. Першамайск.

БУДЗЬКАУШЧЫНСКІ



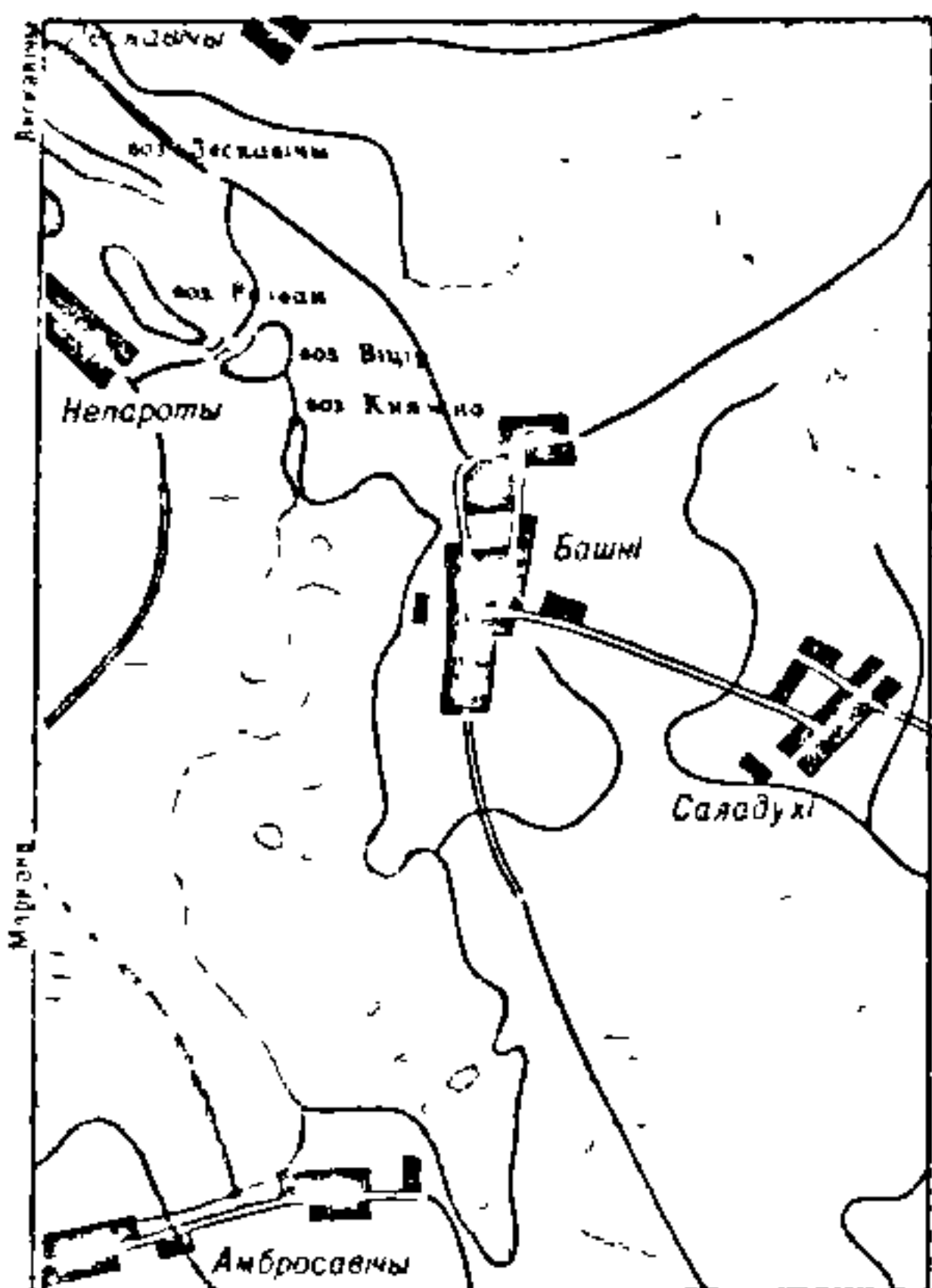
Возера Братаўна.



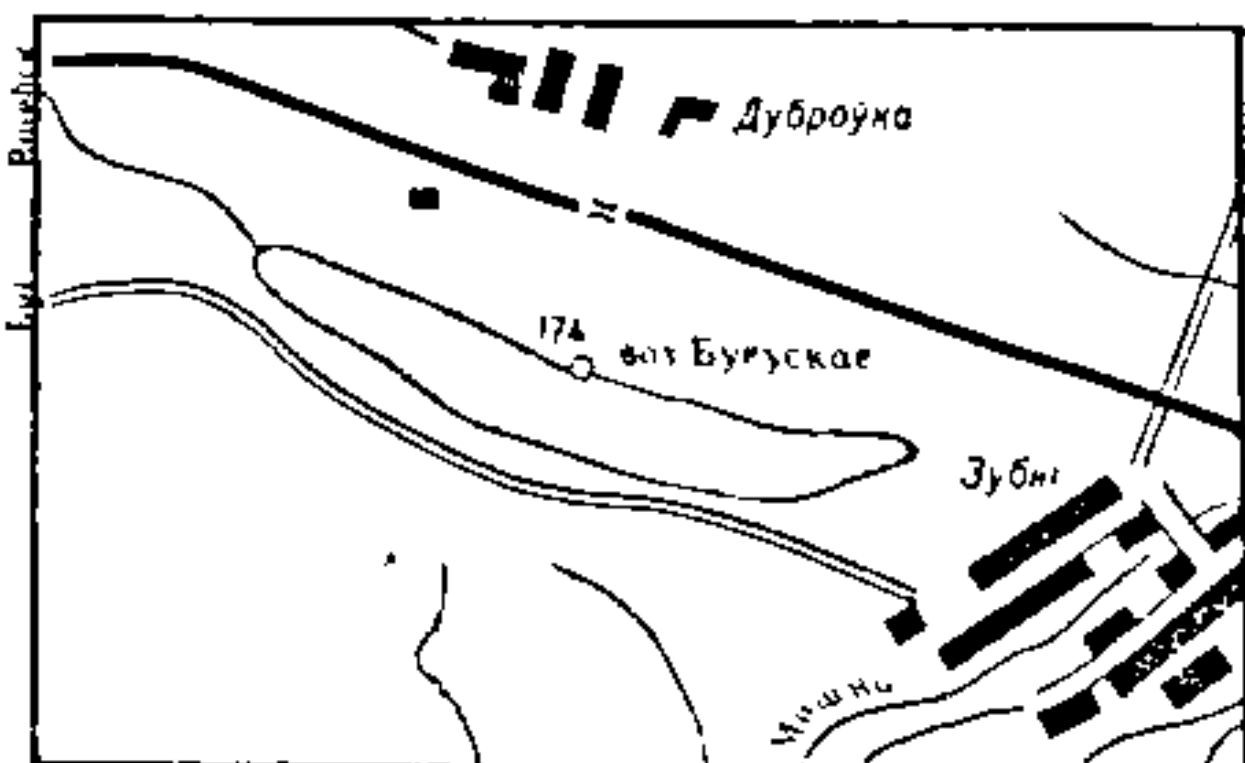
Возера Брэдна.

БУДЗЬКАУШЧЫНСКІ КАНАЛ, меліярацыйны канал у Полацкім р-не, у бас. Зах. Дзвіны. Даўжыня 11,5 км. Выцякае з воз. Сушына, за 0,5 км на ПдУ ад в. Будзькаўшчына, упадае ў

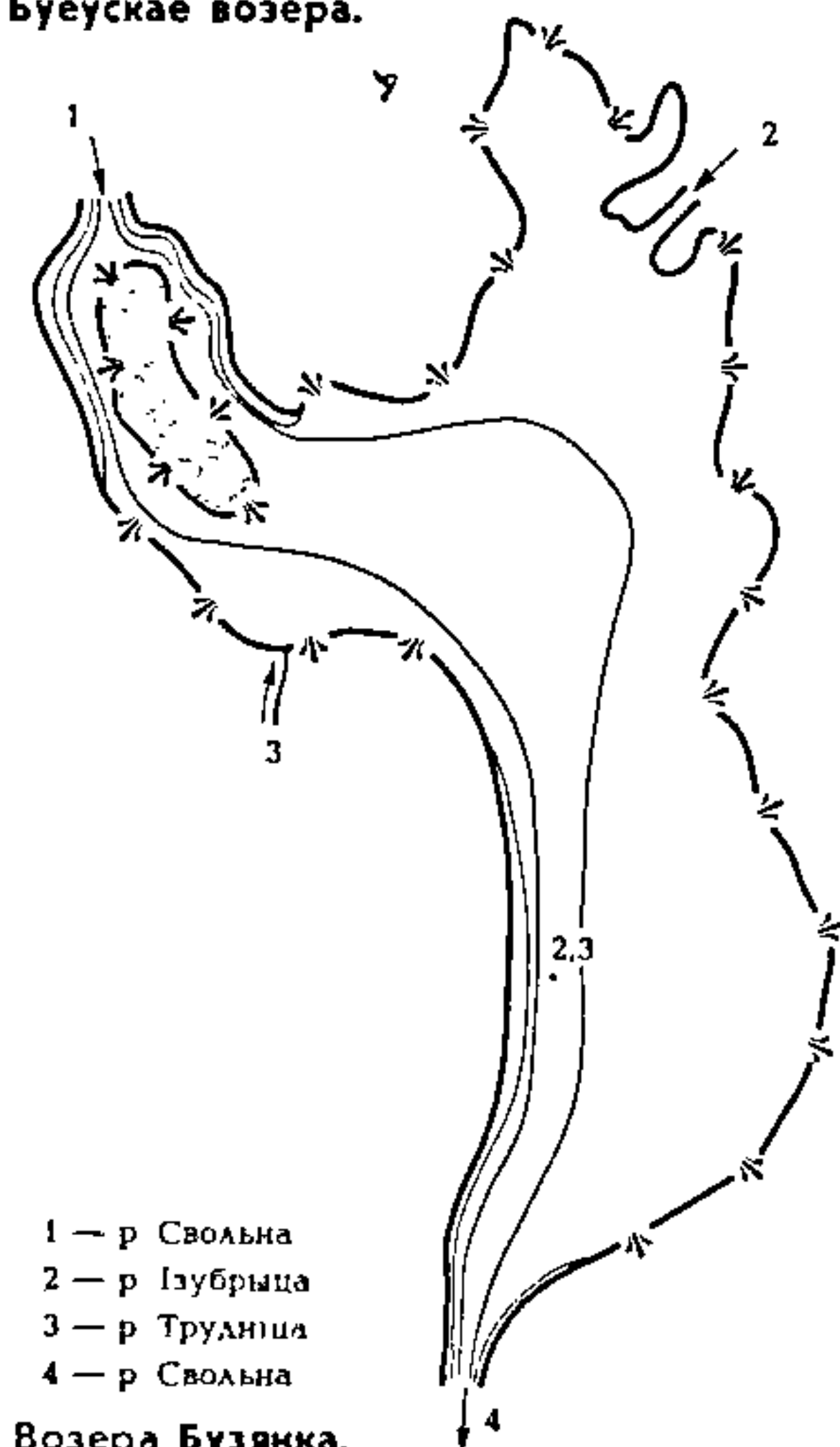
БУДЛЯНКА



Возера Будавесць.



Буёўскае возера.



- 1 — р. Свольна
- 2 — р. Ізубрыца
- 3 — р. Труліца
- 4 — р. Свольна

Возера Бузянка.

з У, за 0,8 км ад в. Ба-
воз. Арэхаўна
гушова. рака ў Магілеўскім,
БУДЛЯНКА, Чавускім р-нах, правы
Быхаўскім (бас. Дняпра).
прыток Рас 24 км.

Даўжыня бору 170 км².

Пл. вадазхл. воднай паверхні 0,7 %.

Сярэдня-
зца каля паўночнай ускра-
Пачынаецца Магілеўскага р-на, вусце
ны в. Ліптыкі Чавускага р-на. На ўсім
каля в. С'каналізаваная.

БУДНЕЎСКІ КАНАЛ, меліярацыйны
працягу ў Клічаўскім р-не, у бас. Дняп-
канал даўжыня 5,2 км. Пачынаецца за
ра. Д'м на ПДУ ад в. Дуброва, упадае
1,1 км на ПДУ ад в. Таўр. На 2-я. На канале паміж вёскамі
цен днева і Таценка 2-я плаціна і са-
Бу-алка.

ЖУБ'УДСКІ КАНАЛ, меліярацыйны ка-
нал у Івацэвіцкім р-не, левы прыток
Галоўнага правага канала (бас. Пры-
пяці). Даўжыня 5,2 км. Пачынаецца
за 4 км на ПнЗ, вусце за 5,5 км на
ПдЗ ад в. Корачыні.

БУДСКІ КАНАЛ, меліярацыйны ка-
нал у Жыткавіцкім р-не, правы пры-
ток канавы Кухта (бас. Прыпяці).
Даўжыня 5 км. Пачынаецца каля
ўсходняй ускраіны, вусце за 3,5 км
на ПдЗ ад в. Буда.

БУДЧЫНСКІ КАНАЛ, меліярацыйны
канал у Бабруйскім і Жлобінскім
р-нах, левы прыток р. Любца (бас.
Дняпра). Даўжыня 7,9 км. Пачынаец-
ца за 2 км на ПнУ ад в. Панкрата-
вічы Бабруйскага р-на, упадае за
1,3 км на ПнУ ад в. Зарэчча.

БУЕЎСКАЕ ВОЗЕРА, у Лезненскім
р-не.

Пл. 0,72 км².

Найбольшая глыбіня 13 м.

Даўжыня 2,65 км.

Найбольшая шырыня 0,38 км.

Даўжыня берагавой лініі 5,84 км.

Аб'ём вады 4,46 млн. м³.

Пл. вадазбору 9,4 км².

У бас. р. Мошна, за 2 км на ПдЗ ад
г. п. Лезна, каля в. Зубкі. Схілы кат-
лавіны вышыней да 3 м, паўночныя
да 10 м, пераважна разараныя, усход-
нія параслі хмызняком. Берагі пясча-
ныя, пад хмызняком, на З і У спла-
вінныя. Мелкаводдзе вузкае, пясча-
нае, глыбей дно сапрапелістае. Выця-
кае ручай у р. Мошна. Зарастае да
глыбіні 2,2 м.

БУЖА, возера ў Браслаўскім р-не.

Пл. 4,18 км².

Найбольшая глыбіня 9,1 м.

Даўжыня 3,42 км.

Найбольшая шырыня 1,72 км.

Даўжыня берагавой лініі 12,2 км.

Аб'ём вады 14,7 млн. м³.

Пл. вадазбору 66 км².

У бас. р. Друйка, за 7 км на ПнЗ
ад г. Браслаў, каля в. Крукі. Увахо-
дзіць у Браслаўскую групу азёр. Схі-
лы катлавіны вышыней да 12 м, пад
лесам і хмызняком, заходнія разара-
ныя. Вакол возера пойма шырыней
ад 8 м на Пн да 250 м на ПдЗ, сухая,

моцна завалуненая, параслая хмыз-
няком і сухадольнымі травамі 16
астравоў агульнай пл. 24,9 га. Каля
берагоў і астравоў дно пясчанае, каля
ўрэзу вады часта галечнікавае і камя-
ністае. Зарастае слаба, шырыня пала-
сы прыбярэжнай расліннасці да 70 м.
Злучана ручаямі з азерамі Саванар
і Рака.

БУЗА, возера ў Расонскім р-не.

Пл. 0,21 км².

Даўжыня 0,92 км.

Найбольшая шырыня 0,38 км.

Даўжыня берагавой лініі 2,22 км.

У бас. р. Дрыса (працякае праз во-
зера), за 34 км на У ад г. п. Расоны,
каля в. Бухава. Схілы катлавіны вы-
шыней да 5 м, пад лесам і хмызня-
ком, на Пн разараныя. Берагі сплавін-
ныя. Зарастае.

БУЗ'ЯНКА, возера ў Верхнядзвін-
скім р-не.

Пл. 0,64 км².

Найбольшая глыбіня 2,3 м.

Даўжыня 1,74 км.

Найбольшая шырыня 0,79 км.

Даўжыня берагавой лініі 5,6 км.

Аб'ём вады 0,99 млн. м³.

Пл. вадазбору 1107 км².

У бас. р. Свольна (працякае праз
возера), за 40 км на ПнУ ад г. Верхня-
дзвінск, за 1 км на ПДУ ад в. Лісна.
Схілы катлавіны вышыней да 2 м, на
З да 8 м, пераважна разараныя. Бе-
рагі сплавінныя, на З нізкія, пясча-
ныя. Дно плоскае, амаль усе выслана
сапрапелем. Зарастае ўздоўж бера-
гоў. Праз возера праходзіць турысцкі
маршрут.

БУЙНАЯ, рака, гл. Бойная.

БУЙНЯКАВА, возера ў Жлобінскім
р-не.

Пл. 0,13 км².

Даўжыня 1,5 км.

Найбольшая шырыня 0,09 км.

У пойме Дняпра, за 5 км на Пн ад
г. Жлобін. Старычнае. Злучана руча-
ямі з азерамі Сярэдняе і Лебядзеўка.
Уздоўж усх. берага лясны масіў.

БУК, ручай у Талачынскім р-не, левы
прыток р. Усвейка (бас. Зах. Дзві-
ны). Даўжыня 6,8 км. Пачынаецца ка-
ля в. Мяшкова, вусце за 3 км на З ад
в. Сельцы. Рэчышча ад вусця на пра-
цягу 6,3 км каналізаванае.

БУКЛЕЎКА, рака ў Мазырскім р-не,
правы прыток Прыпяці. Даўжыня
15 км. Пачынаецца каля в. Надаткі,
працякае праз Лешненскае вадасхові-
шча і воз. Рэчышча. Рэчышча канали-
заванае ад в. Лешня да вусця на пра-
цягу 6,5 км.

БУКЛІНКА, рака ў Воранаўскім р-не,
левы прыток Дзітвы (бас. Нёмана).
Даўжыня 8 км. Пачынаецца за 0,5
км на Пд ад в. Баяры, упадае ў Дзіт-
ву на У ад в. Ажэлшкі ў забалоча-
най мясціне. На працягу 3 км ад выто-
ку каналізаваная. Каля в. Пяткаў-
шчына створаны рыбагаспадарчыя
сажалкі (агульнай пл. 1,45 км²).

БУЛА, рака ў Слонімскім р-не, левы
прыток Грыўды (бас. Шчары).

Даўжыня 14 км.
Пл. вадазбору 72, 7 км².
Сярэдні нахіл воднай паверхні 1,9 ‰.

Пачынаецца каля в. Какошчыцы, працякае па раўніннай мясцовасці, упадае ў Грыўду за 1 км на ПДЗ ад в. Старыя Дзевяткавічы. На ўсім працягу каналізаваная.

БУЛЬБІНАЎСКАЕ ВОЗЕРА, у Пастаўскім р-не.

Пл. 0,04 км².
Даўжыня 0,25 км.
Найбольшая шырыня 0,18 км.
Даўжыня берагавой лініі 0,68 км.

У бас. р. Лучайка, за 17 км на ПДУ ад г. Паставы, за 1 км на У ад в. Сакалы, сярод лесу. Вакол возера забалочаная пойма. Зарастае.

БУЛЯНКА, Бродак, рака ў Слонімскім і Івацэвіцкім р-нах, левы прыток Грыўды (бас. Шчары).

Даўжыня 17 км.
Пл. вадазбору 92 км².
Сярэдні нахіл воднай паверхні 0,8 ‰.

Пачынаецца каля в. Баравікі Слонімскага р-на, цячэ па раўніннай мясцовасці, упадае ў Грыўду каля в. Грыўда. На ўсім працягу каналізаваная.

БУНІНСКІ КАНАЛ, Бунінская канава, меліярацыйны канал у Салігорскім р-не, левы прыток Галоўнага водападводнага канала (бас. Прыпяці). Даўжыня 5,2 км. Пачынаецца за 0,5 км на ПДУ ад в. Добрая Лука, вусце за 4,5 км на ПД ад в. Вялікі Рожан.

БУРБІНО, возера ў Віцебскім р-не.

Пл. 0,02 км².
Даўжыня 0,3 км.
Найбольшая шырыня 0,1 км.
Даўжыня берагавой лініі 0,65 км.

У бас. р. Шэвінка, за 17 км на ПнЗ ад Віцебска, за 0,5 км на Пн ад в. Субачы. Берагі параслі хмызняком.

БУРЛАЦКІ КАНАЛ, меліярацыйны канал у Буда-Кашалеўскім р-не, правы прыток р. Ліпа (бас. Дняпра). Даўжыня 5,5 км. Пачынаецца за 1 км на ПНУ ад в. Пыцькаўка, упадае ў Ліпу за 1 км на ПнЗ ад п. Уютны.

БУРЧАК, рака ў Ваўкавыскім і Мастоўскім р-нах, правы прыток Верацейкі (бас. Немана). Даўжыня 8 км. Пачынаецца на ПДЗ ад в. Навасады Ваўкавыскага р-на, упадае ў Верацейку на ПДЗ ад в. Кулеўшчына Мастоўскага р-на. Пойма балочстая, у яе верхняй і сярэдняй частках здабываецца торф. Рэчышча на ўсім працягу каналізаванае.

БУСА, меліярацыйны канал у Іванаўскім р-не, правы прыток Судзілавіцкага канала (бас. Прыпяці). Даўжыня 10,6 км. Пачынаецца каля в. Тышкавічы, вусце за 1,5 км на ПНУ ад в. Буса.

БУСАВЕЦЬ, рака, гл. *Будавесць*.
БУСЛЬ, Бусвы, рака ў Бярэзінскім р-не, левы прыток Усы (бас. Дняпра).

Даўжыня 10 км.
Пл. вадазбору 39 км².
Сярэдні нахіл воднай паверхні 2,2 ‰.

Пачынаецца каля в. Калішна, упадае ва Усу за 1 км на ПнЗ ад в. Багушэвічы. Ад вытоку да в. Падвалошка на працягу 6 км рэчышча каналізаванае.

БУСОЎНЯ, возера, гл. *Сцернік*.

БУСЯЖ, рака ў Слонімскім і Івацэвіцкім р-нах, правы прыток Грыўды (бас. Немана).

Даўжыня 19 км.
Пл. вадазбору 160 км².
Сярэдні нахіл воднай паверхні 0,7 ‰.

Пачынаецца каля в. Кавалі Слонімскага р-на, у нізоўі забалочана, упадае ў Грыўду на У ад в. Хадоркі. У верхнім цячэнні называецца Мізгіраўка. На ўсім працягу каналізаваная.

БУТАЧ, возера ў Жлобінскім р-не.

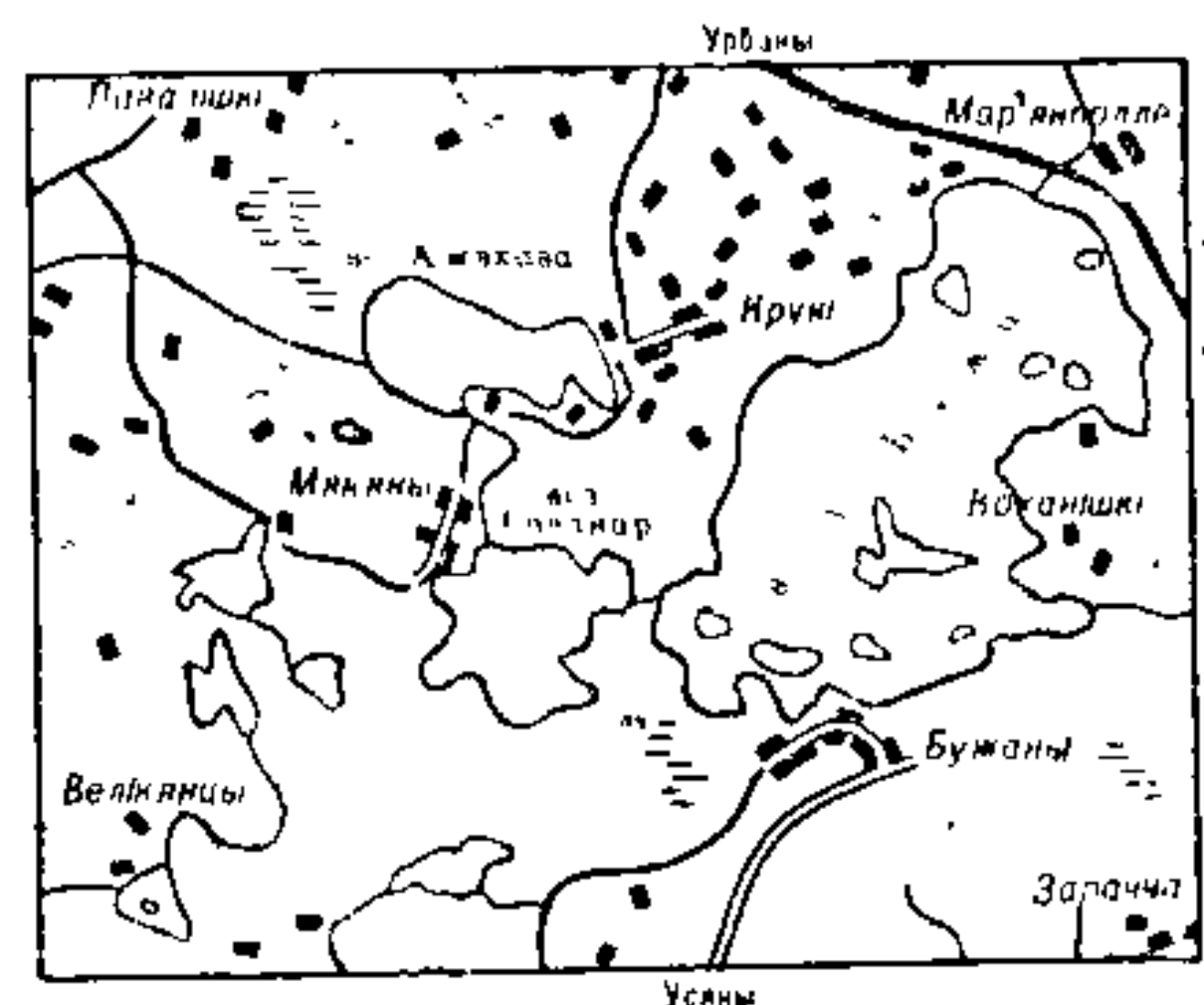
Пл. 0,2 км².
Даўжыня 2,5 км.
Найбольшая шырыня 0,16 км.

На пойме Прыпяці, за 15 км на ПДУ ад г. Жлобін, за 1 км на ПДЗ ад в. Сухі Востраў. Злучана пратокай з воз. Паграбы, выцякае ручай у р. Окра.
БУТЫКА, возера ў Віцебскім р-не.

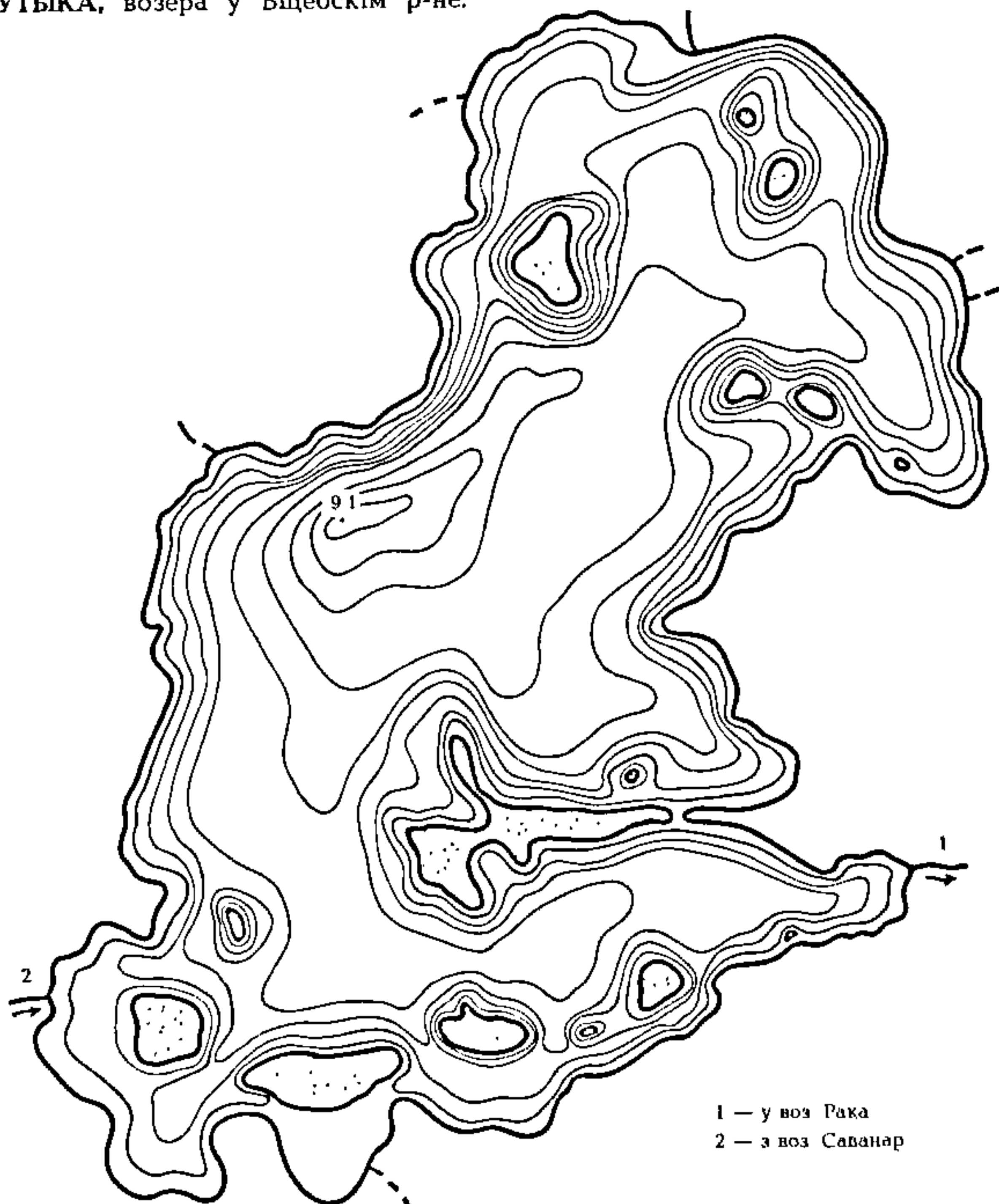
БУТЫКА

Пл. 0,09 км².
Найбольшая глыбіня 4 м.
Даўжыня 0,5 км.
Найбольшая шырыня 0,2 км.

У бас. р. Храпаўлянка (выцякае з возера), за 20 км на ПнЗ ад Віцебска, каля в. Канавалава, на ПДУ ад воз. Лосвіда.



Возера Бужа.



1 — у воз. Рака
2 — з воз. Саванар

Возера Бужа.

БУЧЫНСКІ

БУЧЫНСКІ КАНАЛ, меліярацыйны канал у Бярозаўскім р-не, правы прыток р. Ясельда (бас. Прыпяці). Даўжыня 6,9 км. Пачынаецца каля в. Вялікае Міжлесце, вусце за 2 км на У ад в. Касцюкі.

БУЯКІНСКІ КАНАЛ, меліярацыйны канал у Брэсцкім р-не, правы прыток р. Мухавец (бас. Зах. Буга). Даўжыня 5,7 км. Пачынаецца за 1,8 км на З ад в. Вочкі, упадае ў Мухавец за 2 км на Пн ад в. Булькова.

БУЯЧ, возера ў Калінкавіцкім р-не.

Пл. 0,12 км².

Даўжыня 1,4 км.

Найбольшая шырыня 0,2 км.

У бас. р. Тур'я, за 30 км на ПДУ ад Калінкавіч, каля в. Абухаўшчына. Старычнае.

БЫКАЎКА, ручай у Гомельскім р-не, правы прыток р. Нямільня (бас. Дняпра).

Даўжыня 14 км.

Пл. вадазбору 38 км².

Сярэдні нахіл воднай паверхні 1,4 ‰.

Пачынаецца за 0,7 км на Пн ад в. Залесце, вусце за 1,2 км на Пд ад в. Краўцоўка. Рэчышча каналізаванае на ўсім працягу. За 2 км на ПДУ ад в. Маркавічы плаціна і сажалка.

БЫКАЎКА, ручай у Чавускім р-не, левы прыток р. Вілейка (бас. Дняпра). Даўжыня 3,6 км. Пачынаецца за 2 км на ПдЗ ад в. Антонаўка, упадае ў Вілейку каля в. Вусце. Рэчышча каналізаванае на ўсім працягу. Паміж вескамі Вусце і Галавенчыцы плаціна і сажалка.

БЫСТРАЊКА, рака ў Дрыбінскім р-не, левы прыток р. Проня (бас. Дняпра). Даўжыня 5,5 км. Пачынаецца за 1,5 км на ПнЗ ад в. Ляскоўка, вусце за 1 км на У ад в. Старое Прыбужжа. Рэчышча на ўсім працягу каналізаванае.

БЫСТРАЯ, рака ў Горацкім і Дрыбінскім р-нах, левы прыток Проні (бас. Дняпра).

Даўжыня 46 км.

Пл. вадазбору 688 км².

Сярэднегадавы расход вады ў вусці каля 4,3 м³/с.

Сярэдні нахіл воднай паверхні 0,9 ‰.

Пачынаецца каля мяжы з Расіяй, за 5 км на У ад в. Быстрая Горацкага р-на, вусце каля в. Дрыбін. Асноўныя прытокі. Рамясцвянка (злева), Дняпрэц, Лебядзеўка, Каліноўка, Жалезня (справа). Цячэ пераважна па Горацка-Мсціслаўскай раўніне. Даліна трапецападобная, шырыняй 0,8—1 км. Пойма месцамі двухбаковая, яе шырыня 0,2—0,25 км. Рэчышча звільстае, шырыня ракі ў межань 3—15 м. Выкарыстоўваецца як водапрыемнік меліярацыйных каналаў; каналізавана 6 км рэчышча ў верхнім цячэнні.

БЫСТРАЯ, рака ў Стаўбцоўскім і На-

вагрудскім р-нах, правы прыток Усы (бас. Немана).

Даўжыня 15 км.

Пл. вадазбору 28 км².

Сярэдні нахіл воднай паверхні 0,5 ‰.

Пачынаецца на ПдЗ ад в. Кляцішча Стаўбцоўскага р-на ў лясным урочышчы Крывуха, цячэ праз лес. Пойма на ўсім працягу забалочаная, у сярэднім цячэнні меліяраваная. Упадае ва Усу (у нізоўі называецца Шубіна-Неманскі канал) за 3 км на ПдЗ ад в. Галяндэрня.

БЫСТРАЯ, меліярацыйны канал у Стаўбцоўскім і Навагрудскім р-нах, правы прыток Немана. Даўжыня 11,4 км. Пачынаецца за 4 км на З ад в. Кляцішча Стаўбцоўскага р-на, упадае ў Неман за 0,8 км на У ад в. Купіск Навагрудскага р-на. Прымае (справа) сцек з меліярацыйных каналаў.

БЫСТРЫ, ручай у Горацкім р-не, правы прыток р. Дняпрэц (бас. Дняпра). Даўжыня 7 км. Пачынаецца каля в. Суроўцава, вусце на ўсходняй ускраіне в. Буда. Ад вытоку рэчышча каналізавана на 5 км. Па берагах сельгасугоддзі.

БЫСТРЫЦА, рака ў Полацкім р-не, у бас. Зах. Дзвіны.

Даўжыня 18 км.

Пл. вадазбору 123 км².

Сярэдні нахіл воднай паверхні 2,5 ‰.

Пачынаецца з воз. Каравайна, працякае праз азёры Бабынічы і Нявіда. Упадае ў воз. Лесава (бас. Начы).

БЫКАВЕЦ, возера ва Ушацкім р-не.

Пл. 0,006 км².

Даўжыня 0,1 км.

Найбольшая шырыня 0,8 км.

Даўжыня берагавой лініі 0,25 км.

У бас. р. Крашанка, за 4 км на ПнУ ад г. п. Ушачы, за 0,6 км на ПдЗ ад в. Арэхава, сярод балота. Схілы катлавіны невыразныя.

БЫЧ, меліярацыйны канал у Івацэвіцкім р-не, левы прыток Гошчаўскага канала (бас. Прыпяці). Даўжыня 5,1 км. Пачынаецца за 1,5 км на З ад в. Сярадава, вусце за 2 км на ПдЗ ад в. Гошчава.

БЫЧАНКА, канал Бычанка, рака ў Кармянскім р-не, правы прыток р. Касалынка (бас. Дняпра). Даўжыня 10 км. Пачынаецца за 3 км на З ад в. Акцяброва, вусце за 1 км на ПдЗ ад в. Косальскі Прудок. Рэчышча на ўсім працягу каналізаванае.

БЫЧКІ, Папарыха, меліярацыйны канал у Любанскім р-не, левы прыток Юркавіцкага канала (бас. Прыпяці). Даўжыня 8,9 км. Пачынаецца за 3 км на ПдЗ ад в. Закальное, вусце за 4,5 км на З ад в. Ляхаўка.

БЫЧОК, ручай у Слуцкім р-не, правы прыток р. Случ (бас. Прыпяці). Даўжыня 6,6 км. Пачынаецца за 0,5 км на ПдЗ ад в. Варкавічы, вусце ў межах г. Слуцк. Рэчышча на ўсім працягу каналізаванае.

БЫЧОК, меліярацыйны канал у Лель-

чыцкім і Жыткавіцкім р-нах, правы прыток Сцігі (бас. Прыпяці). Даўжыня 24 км. Пл. вадазбору 313 км². Пачынаецца з рэчышча р. Мутвіца за 0,8 км на Пн ад в. Рудня Лельчыцкага р-на, перасякае Прыпяцкі ландшафтна-гідралагічны запаведнік, упадае ў р. Сціга каля в. Азяраны Жыткавіцкага р-на.

БЯГЛЁЦ, возера ў Глыбоцкім р-не.

Пл. 0,07 км².

Даўжыня 0,39 км.

Найбольшая шырыня 0,25 км.

Даўжыня берагавой лініі 1,05 км.

У бас. р. Барозаўка, за 1 км на ПДУ ад г. Глыбокае. Схілы катлавіны вышыняй да 10 м, разараныя, на Пн да 3 м, пад лугам. На ПДУ забалочаная пойма. Ручаём злучана з возерам без назвы.

БЯЗВОДНЫ, меліярацыйны канал у Зэльвенскім р-не, левы прыток Сасвы (бас. Немана). Даўжыня 7,3 км. Пачынаецца за 1,5 км на ПнУ ад в. Бязводна, цячэ па паўднева-ўсходняй ускраіне Ваўкавыскага ўзвышша, упадае ў Сасву за 0,5 км на У ад в. Цераховічы.

БЯЗВУСЦЯ, рака ў Клімавіцкім р-не, левы прыток р. Асцер (бас. Дняпра). Даўжыня 10 км. Пачынаецца за 2 км на ПДУ ад в. Кісялёва Буда, вусце за 1 км на ПдЗ ад в. Роськаў. Рэчышча каналізаванае на працягу 3,5 км (2 км на ПнЗ ад в. Крэсаўка — вусце).

БЯЗДОННАЕ ВОЗЕРА, у Слоні-скім р-не.

Пл. 0,2 км².

Даўжыня 0,76 км.

Найбольшая шырыня 0,53 км.

Пл. вадазбору 1,8 км².

У бас. р. Іванаўка (працякае праз возера), за 25 км на З ад Слоніма, каля в. Клепачы.

БЯЗДОННАЕ ВОЗЕРА, у Полацкім р-не.

Пл. 0,03 км².

Даўжыня 0,35 км.

Найбольшая шырыня 0,11 км.

Даўжыня берагавой лініі 0,72 км.

У бас. р. Дахнарка (левый прыток Дрысы), за 10 км на Пн ад Полацка, за 1,7 км на У ад в. Дахнары. Схілы катлавіны вышыняй да 2 м, пад лесам, на У забалочаныя.

БЯЗДОННАЕ ВОЗЕРА, у Віцебскім р-не.

Пл. 0,02 км².

Даўжыня 0,18 км.

Найбольшая шырыня 0,1 км.

Даўжыня берагавой лініі 0,42 км.

У бас. р. Зах. Дзвіна, за 14 км на З ад Віцебска, за 1 км на ПнЗ ад в. Навасёлкі, сярод лесу. На Пд узвышша на градой адзелена ад воз. Белае.

БЯЗДОННАЕ ВОЗЕРА, у Гарадоцкім р-не.

Пл. 0,01 км².

Даўжыня 0,12 км.

Найбольшая шырыня 75 м.

Даўжыня берагавой лініі 0,3 км.

У бас. р. Усыса, за 10 км на ПдЗ ад г. Гарадок, за 1 км на Пн ад в. Астраўляны. Схілы катлавіны пад сельгасугоддзямі. Злучана ручаем з воз. Вялікае Астраўлянскае, выцякае ручай у р. Астраўлянку.

БЯЗУЕУСКІ КАНАЛ, меліярацыйны канал у Рэчыцкім р-не, правы прыток канала Рабуска (бас. Дняпра). Даўжыня 15,8 км. Пачынаецца за 1 км на З ад в. Адаменка, упадае ў канал за 1,2 км на ПнЗ ад в. Гарывада.

БЯЗУННЯ, рака ў Віцебскім р-не, левы прыток Зах. Дзвіны. Даўжыня 11 км. Пл. вадазбору 50 км². Пачынаецца каля в. Жабенця, цячэ ў межах Віцебскага ўзвышша, упадае ў Зах. Дзвіну каля в. Буева.

БЯЛА, рака, гл. Белая.

БЯЛАВА, Бялая, Бялява, рака ў Іўеўскім р-не, правы прыток Чапунькі (бас. Немана). Даўжыня 10 км. Пачынаецца на ПдЗ ад в. Косці, упадае ў Чапуньку на ПдУ ад в. Забляўцы. Рэчышча звільстае, у вярхоўі (2,2 км) і ніжнім цячэнні (4,2 км) каналізаванае, прымае сцёк з меліярацыйных каналаў.

БЯЛЕ, Бяляны, Бяляны-Эзерс, возера ў Браслаўскім р-не, на мяжы з Латвіяй.

Пл. 0,92 км².

Даўжыня 1,67 км.

Найбольшая шырыня 0,95 км.

Даўжыня берагавой лініі 4,8 км.

Пл. вадазбору 7 км².

У бас. р. Дрысвята (левы прыток Дзісны), за 13 км на ПнЗ ад г. Браслаў, за 2 км на ПнЗ ад в. Урбаны. Схілы катлавіны на З і У невыразныя, на Пд вышыней 10—15 м, разараныя, на Пн да 7 м. На У і З забалочаная пойма (шырыня да 200 м), месцамі пад лесам.

БЯЛЁЦ, возера ў Гарадоцкім р-не.

Пл. 0,01 км².

Даўжыня 0,25 км.

Найбольшая шырыня 0,16 км.

Даўжыня берагавой лініі 0,65 км.

У бас. р. Аўсянка, за 30 км на ПнУ ад г. Гарадок, за 3 км на ПдУ ад в. Вярэчка, сярод лесу. Схілы катлавіны вышыней да 10 м. Выцякае ручай у воз. Мядэсна.

БЯЛІЦА, ручай у Мінскім р-не, правы прыток р. Пціч (бас. Прыпяці). Даўжыня 10,8 км. Пачынаецца каля в. Цімошкі, вусце каля в. Бяліца. Рэчышча ад сажалкі каля в. Цімошкі да вусця каналізаванае.

БЯЛІНЦКІ КАНАЛ, меліярацыйны канал у Бялыніцкім р-не, правы прыток р. Няропля (бас. Дняпра). Даўжыня 6,2 км. Пачынаецца за 1 км на ПнУ ад в. Навасёлкі, упадае за 1 км на ПдЗ ад в. Няропля.

БЯЛЬЧАНКА, рака, гл. Бельская.

БЯЛЯВА, рака, гл. Бялава.

БЯЛЯЕУКА, рака, гл. Курынка.

БЯЛЯНКА, рака ў Крычаўскім р-не, правы прыток р. Сажы (бас. Дняпра).

Даўжыня 14 км.

Пл. вадазбору 57 км².

Сярэдні нахіл воднай паверхні 1,1 ‰.

Пачынаецца каля заходняй ускраіны в. Камароўка, вусце за 1 км на У ад в. Бель 1-я. Каналізавана 10 км рэчышча ў верхнім і сярэднім цячэнні.

БЯРВЕНКА, рака ў Гродзенскім р-не, левы прыток Пыранкі (бас. Немана).

Даўжыня 25 км.

Пл. вадазбору 110 км².

Сярэдні нахіл воднай паверхні 0,7 ‰.

Пачынаецца з воз. Доўгае, упадае ў Пыранку за 1,5 км на Пд ад в. Лакно. На ўсім працягу каналізаваная.

БЯРВЕНСКАЯ КАНАВА, гл. Крывы Рог.

БЯРЖОНКА, возера ў Браслаўскім р-не.

Пл. 0,21 км².

Найбольшая глыбіня 1,5 м.

Даўжыня 0,7 км.

Даўжыня берагавой лініі 1,7 км.

Пл. вадазбору 6,25 км².

У бас. р. Акунеўка, за 9 км на ПдЗ ад Браслава, на ПнУ ад в. Пагошча. Злучана ручаем з воз. Пагошча.

БЯРЖОНКА, возера ў Браслаўскім р-не.

Пл. 0,19 км².

Найбольшая глыбіня 2,6 м.

Даўжыня 0,69 км.

Найбольшая шырыня 0,39 км.

Даўжыня берагавой лініі 1,9 км.

Аб'ём вады 0,32 млн. м³.

Пл. вадазбору 6,56 км².

У бас. р. Янка, за 9 км на ПдЗ ад Браслава, за 3 км на Пн ад в. Мілашкі. Акружана забалочанай поймай, параслай хмызняком. Схілы катлавіны вышыней да 2 м, пясчаныя, разараныя. Берагі нізкія, тарфяністыя. Дно выслана сапрапелем. Зараствае.

БЯРКОЗЫ, гл. Безназоўны канал.

БЯРЛЯНКА, рака ў Краснапольскім р-не, правы прыток р. Каўпіта (бас. Дняпра). Даўжыня 10,4 км. Пачынаецца за 1,5 км на ПдУ ад в. Курганне, вусце за 1 км на З ад в. Перамога. Рэчышча на ўсім працягу каналізаванае.

БЯРЛЯНКА, рака, гл. Каўпіта.

БЯРНОВА, возера ў Гарадоцкім р-не.

Пл. 2,8 км².

Найбольшая глыбіня 10,9 м.

Даўжыня 3,5 км.

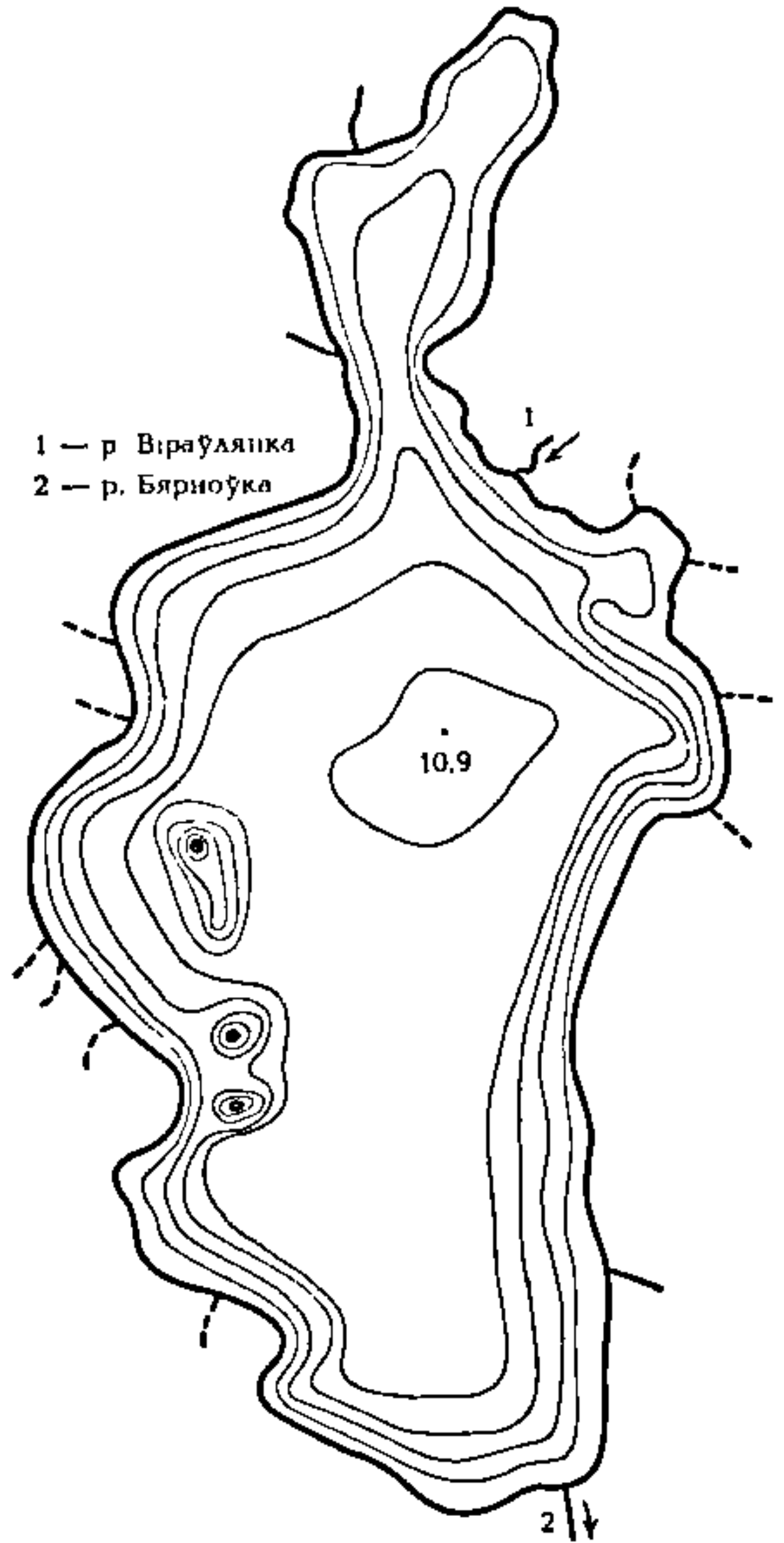
Найбольшая шырыня 1,62 км.

Даўжыня берагавой лініі 10,2 км.

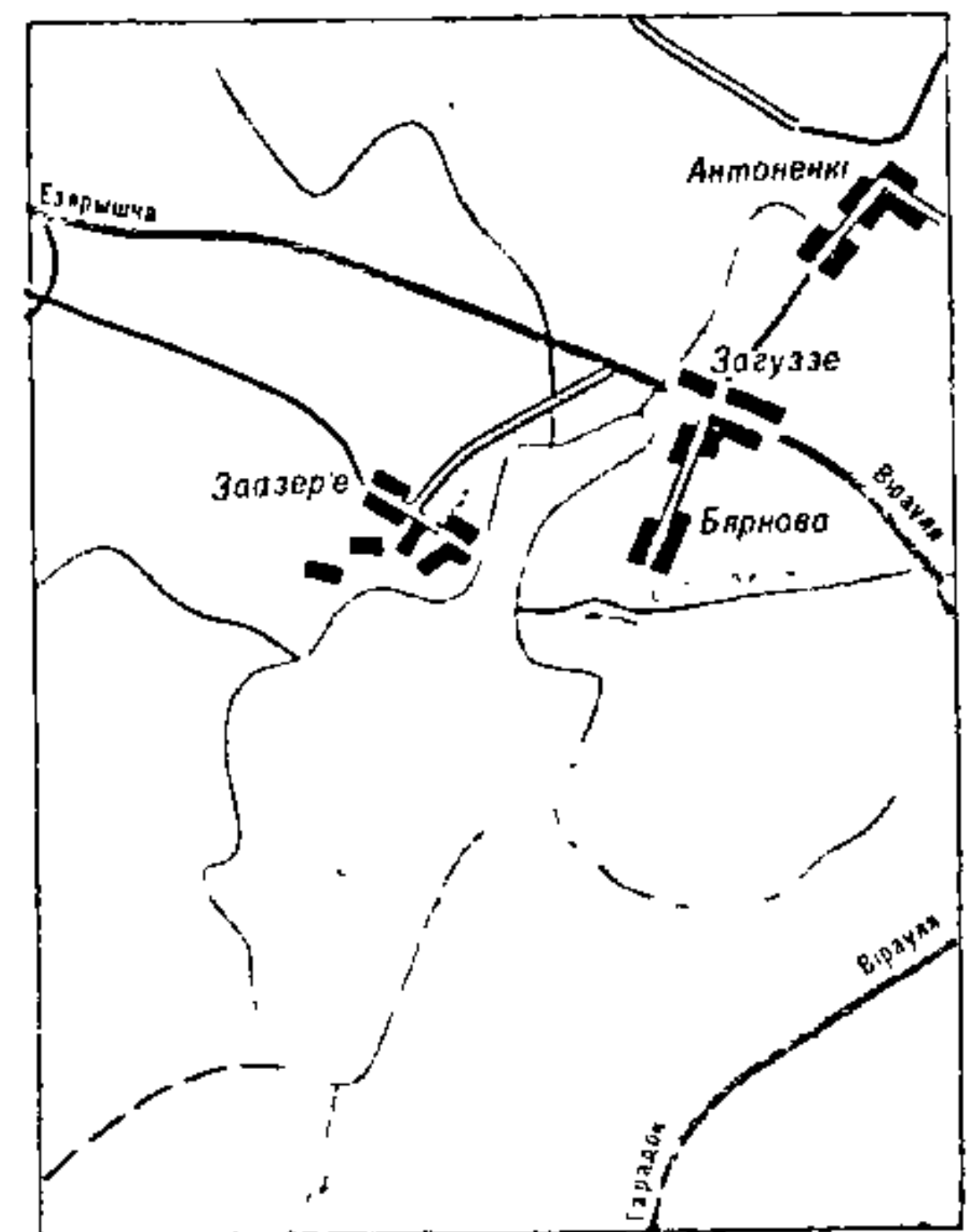
Аб'ём вады 18 млн. м³.

Пл. вадазбору 57 км².

У бас. р. Обаль, за 22 км на ПнЗ ад г. Гарадок, за 3 км на З ад в. Віроўля. Схілы катлавіны вышыней 15—25 м, на Пн 5—10 м, парасла хмызняком, на ПнУ і ПнЗ разараныя. Берагі нізкія, пясчаныя, на Пн забалочаныя. Мелкаводдзе вузкае, пясчанае, глыбей дно ілістае. 4 невялікія астравы агульнай пл. 0,1 га. Упадае



Возера Бярнова.

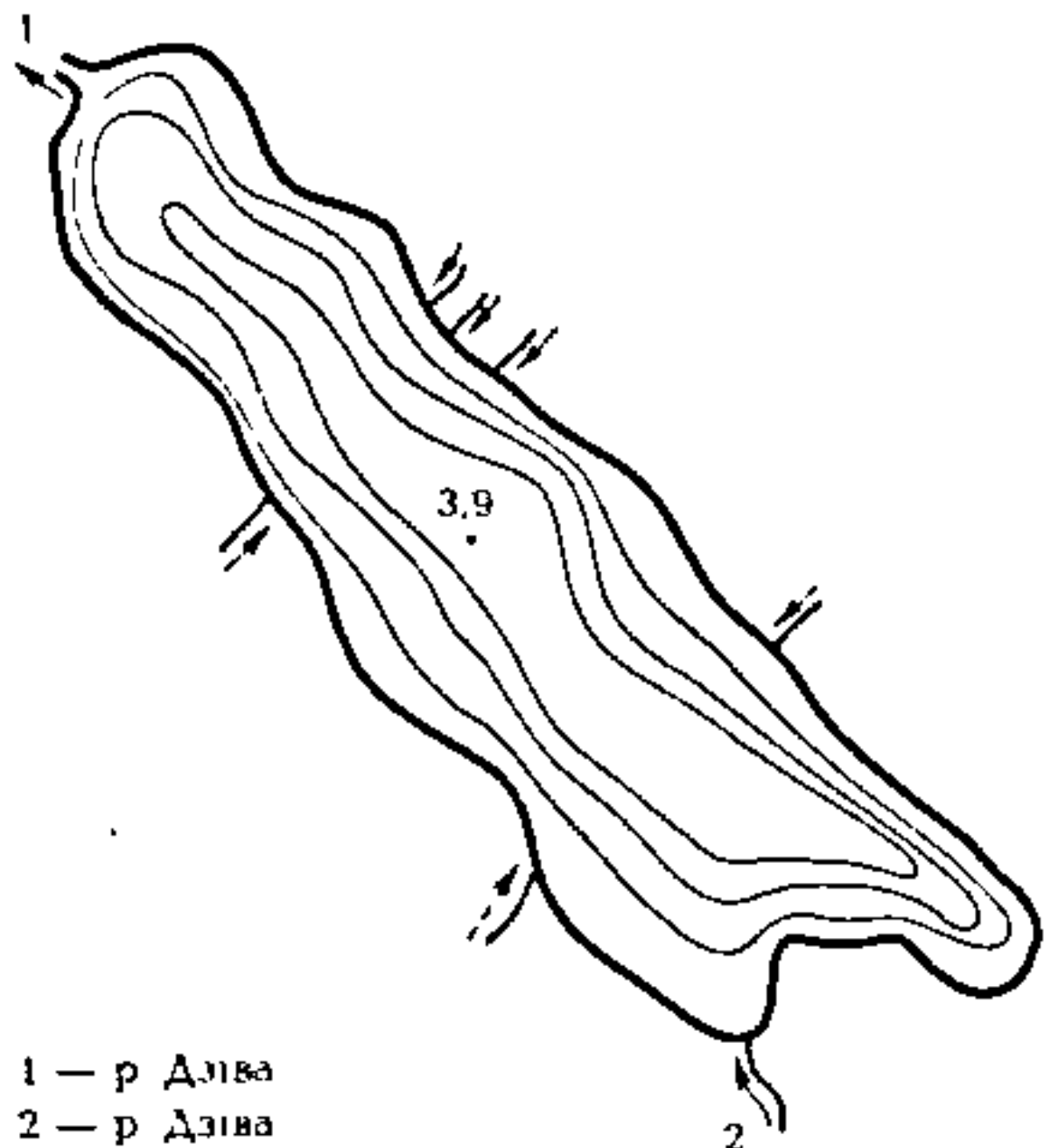


Возера Бярнова.

р. Віраўлянка, выцякае р. Бярноўка. Шырыня прыбярэжнай паласы надводнай расліннасці 3—40 м.

БЯРНОЎКА, рака ў Гарадоцкім р-не, правы прыток Чарнаўкі (бас. Зах. Дзвіны).

БЯРОЗА



Бярозаўскае возера (Ушацкі раён).

Даўжыня 10 км.
Пл. вадазбору 97 км².
Сярэдні нахіл воднай паверхні 1,8 ‰.

Пачынаецца з воз. Бярыова, упадае ў Чарнаўку (правы прыток Обалі) за 1 км на ПДЗ ад в. Селішча.

БЯРОЗА, рака ў Зэльвенскім і Слоніміскім р-нах, левы прыток Шчары (бас. Немана).

Даўжыня 23 км.
Пл. вадазбору 96 км².
Сярэдні нахіл воднай паверхні 2,3 ‰.

Пачынаецца каля в. Шулякі Зэльвенскага р-на, упадае ў Шчару на ПнЗ ад в. Барукі. Ад вусця да в. Куцэйкі 13 км рэчышча каналізавана. Каля в. Сянькоўшчына створана сажалка (пл. 0,33 км²).

БЯРОЗА-1, вадасховішча ў Бярозаўскім р-не.

Пл. 17,74 км².
Найбольшая глыбіня 6,6 м.
Даўжыня 6,4 км.
Найбольшая шырыня 3,6 км.
Аб'ём вады 31,9 млн. м³.
Пл. вадазбору 480 км².

На р. Жыгулянка (14 км ад вусця), за 13 км на ПнУ ад г. Бяроза. Створана ў 1986 для арашэння і рыбагадоўлі. Сярэдні шматгадовы сцек 45,7 млн. м³.

БЯРОЗАВАЕ ВОЗЕРА, Куты, у Кіраўскім р-не. Пл. 0,12 км². На пойме р. Бярэзіна, за 15 км на ПДЗ ад г. п. Кіраўск, за 5 км на Пн ад Бабруйска, каля в. Гута. Мелкаводнае. Берагі забалочаныя, усходнія высокія, пад дубовым і хваевым лесам.

БЯРОЗАВАЕ ВОЗЕРА, гл. Бярозаўскае возера.

БЯРОЗАВІКІ, меліярацыйны канал у Вілейскім р-не, левы прыток Спяглицы (бас. Вілі). Даўжыня 8,5 км. Пачынаецца за 2,5 км на ПДУ ад в. Баравыя, упадае ў Спяглицу за 2,8 км на ПнУ ад в. Абрамаўшчына 1-я ва ўрочышчы Бярозавік. Прымае сцек з сеткі меліярацыйных каналаў.

БЯРОЗАВЫ МАСТОК, рака ў Віцебскім р-не, левы прыток Зах. Дзвіны. Даўжыня 8,8 км. Пачынаецца за 1 км на У ад в. Кароўка, вусце за 0,6 км на З ад в. Пруднікі. Рэчышча ад вытоку на працягу 2,6 км каналізаванае.

БЯРОЗАЎКА, Бярэжвіца, рака ў Глыбоцкім і Шаркоўшчынскім р-нах, правы прыток Дзісны (бас. Зах. Дзвіны).

Даўжыня 53 км.
Пл. вадазбору 721 км².
Сярэднегадавы расход вады ў вусці 4,6 м³/с.
Сярэдні нахіл воднай паверхні 0,7 ‰.

Пачынаецца з воз. Падлужнас, цячэ праз г. Глыбокае, у межах Свянцянскіх град, далей па Полацкай нізіне. Упадае ў Дзісну за 4 км ніжэй г. п. Шаркоўшчына. Асноўныя прытокі: Аржаніца і Маргва (злева), Дабрылаўка і Стуканаўка (справа). Даліна да ўпадзення Маргвы трапецападобная,

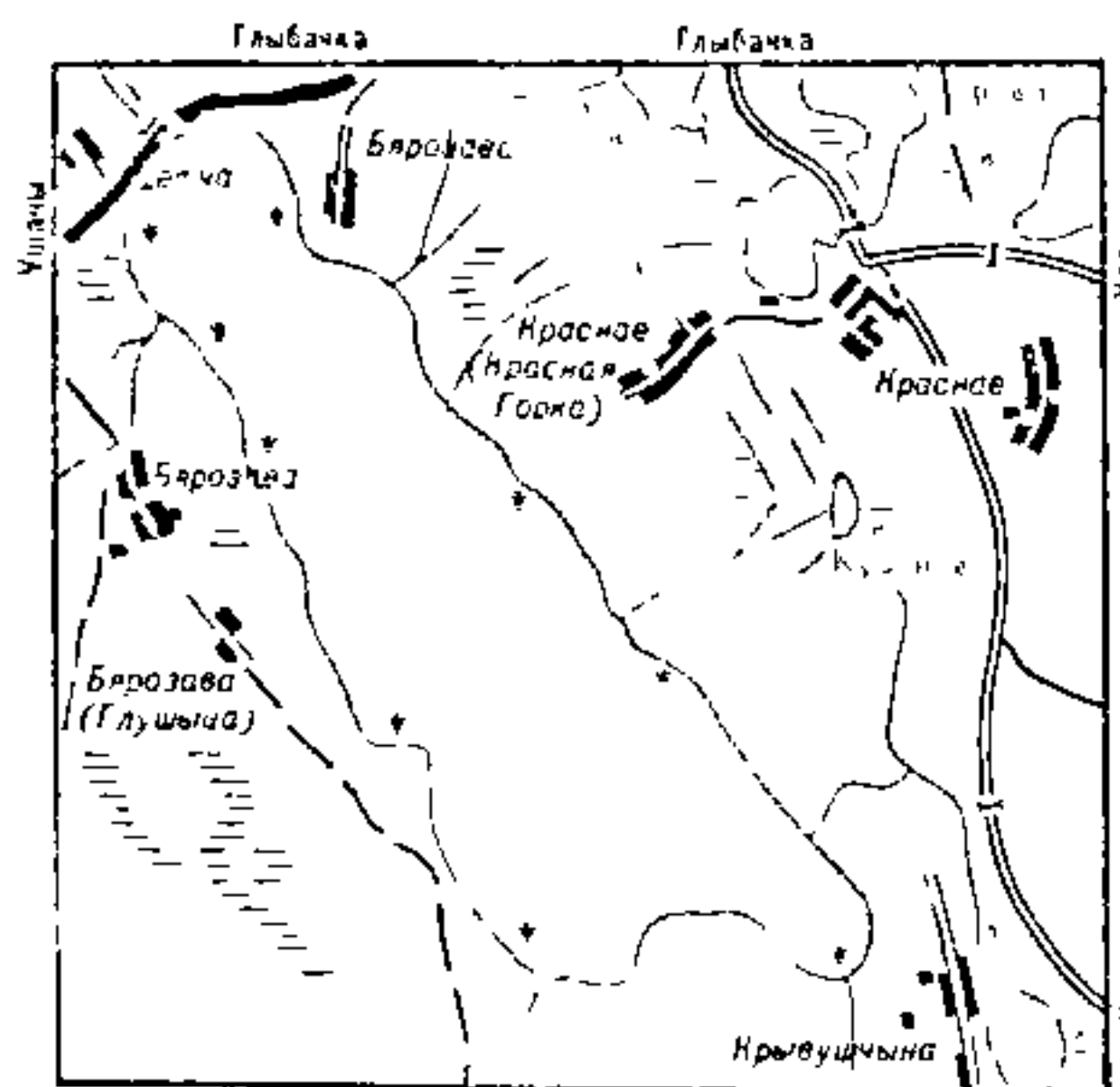
на астатнім працягу вузкая, шырыняй 0,5—3 км. Пойма пераважна двухбаковая, шырыняй 50 м — 0,5 км. Рэчышча каналізаванае на працягу 1 км у верхнім цячэнні і 1,5 км каля в. Юльянова Шаркоўшчынскага р-на, на астатнім працягу звільстае, шырыня яго 14—16 м у верхнім цячэнні і 20—30 м у ніжнім.

БЯРОЗАЎКА, рака ў Шклоўскім р-не, правы прыток Дняпра.

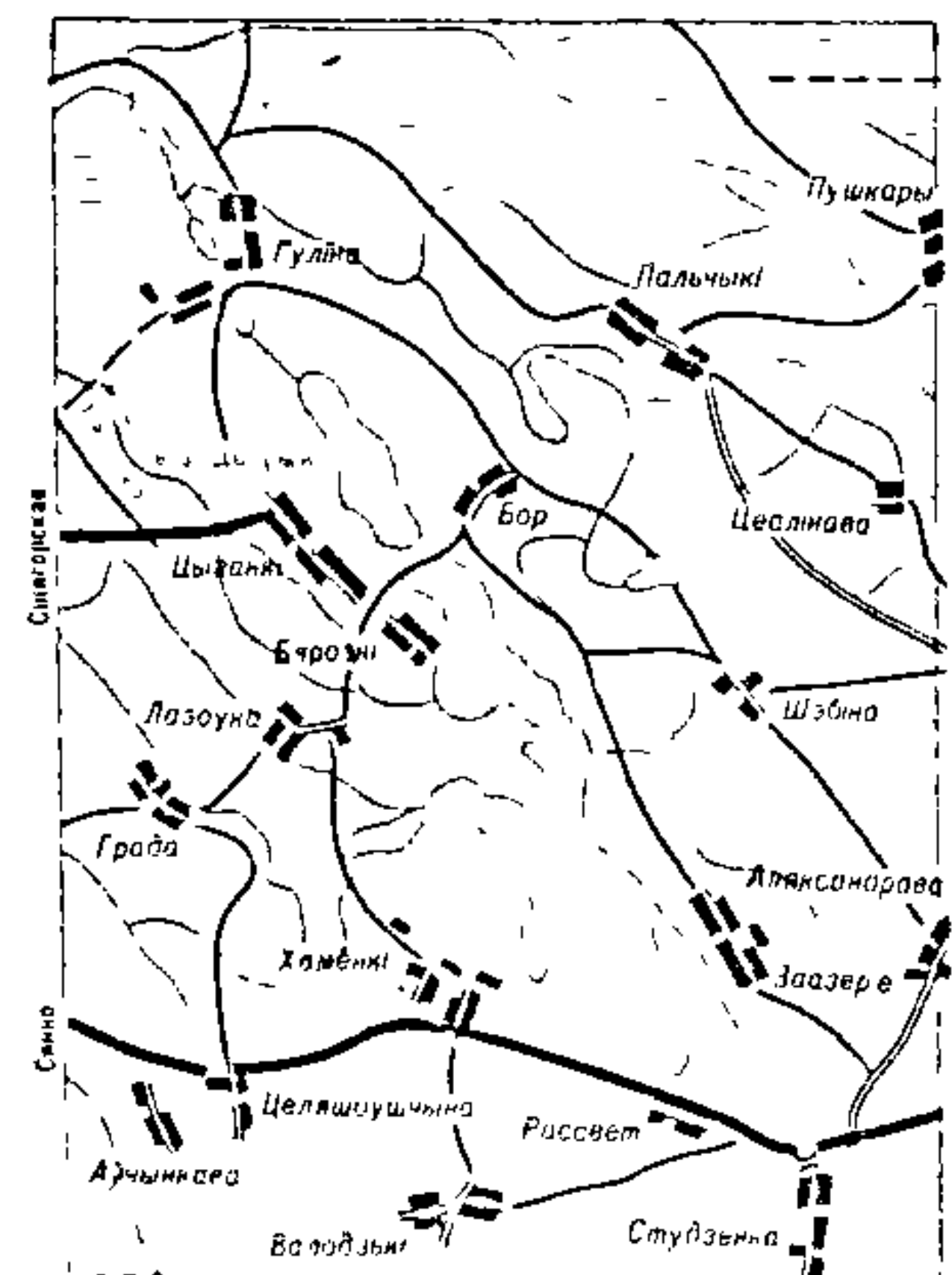
Даўжыня 26 км.
Пл. вадазбору 230 км².
Сярэдні нахіл воднай паверхні 1,98 ‰.

Пачынаецца паміж вескамі Забор'е і Бярозаўка, вусце каля в. Слабодка. Вадазбор на Аршанска-Магілеўскай раўніне.


БЯРОЗАЎКА, ручай у Верхнядзвінскім р-не, левы прыток Росіцы (бас. Зах. Дзвіны). Даўжыня 21 км. Пл. вадазбору 54 км². Пачынаецца ў Латвіі ў межах Латгальскага ўзвышша, працякае праз воз. Росіца, упадае ў р. Росіца каля в. Росіца.



Бярозаўскае возера (Ушацкі раён).



Бярозаўскае возера (Сенненскі раён).



Бярозаўскае возера (Ушацкі раён).

БЯРОЗАЎКА, рака ў Слуцкім р-не, правы прыток р. Таліца (бас. Прыпяці). Даўжыня 16,8 км. Пачынаецца за 0,5 км на З ад в. Заграддзе, вусце за 3 км на ПДУ ад г. п. Урэчча. Рэчышча на ўсім працягу каналізаванае.

БЯРОЗАЎКА, рака ў Верхнядзвінскім р-не, левы прыток Ужыцы (бас. Зах. Дзвіны).

Даўжыня 14 км.
Пл. вадазбору 52 км².
Сярэдні нахіл воднай паверхні 1,9 ‰.

Пачынаецца на ПнУ ад в. Камонка, упадае ва Ужыцу за 2 км ад в. Леснікова. У верхнім цячэнні рэчышча на працягу 2,5 км каналізаванае.

БЯРОЗАЎКА, рака ў Талачынскім і Круглянскім р-нах, правы прыток Друці (бас. Дняпра).

Даўжыня 14 км.
Пл. вадазбору 76 км².
Сярэдні нахіл воднай паверхні 1,9 ‰.

Пачынаецца каля в. Паныкавічы Талачынскага р-на, каля в. Малая Арава Круглянскага р-на ўпадае ў Друць. Вадазбор на паўднёвых схілах Аршанскага ўзвышша.

БЯРОЗАЎКА, рака ў Лепельскім р-не, правы прыток р. Ула (бас. Зах. Дзвіны). Даўжыня 6 км. Пачынаецца за 2,5 км на Пн ад в. Экімань, вусце за 0,4 км на ПдЗ ад в. Малое Жэжліна. Працякае цераз воз. Хоціна.

БЯРОЗАЎКА, рака ў Іўеўскім р-не, правы прыток Апіты (бас. Немана). Даўжыня 5 км. Пачынаецца на ПдУ ад в. Трышкі, упадае ў Апіту за 0,8 км на Пд ад в. Меляхі. У вярхоўі цячэ праз лес, каля в. Дайнава праз сажалку (пл. 0,31 км²), ніжэй прымае сцек з сеткі меліярацыйных каналаў. На ўсім працягу каналізаваная.

БЯРОЗАЎКА, рака ў Свіслацкім р-не, правы прыток р. Калонка (бас. Зах. Буга). Даўжыня 5 км. Пачынаецца на ўсходняй ускраіне в. Бязводнікі, вусце на Пд ад в. Якушоўка. Рэчышча каналізаванае на ўсім працягу.

БЯРОЗАЎКА рака ў Мядзельскім р-не, правы прыток р. Вялікі Перакоп (бас. Вілі). Даўжыня 3 км. Пачынаецца за 2,5 км на У ад х. Бараноўка ва ўрочышчы Барсучына, упадае ў Вялікі Перакоп на ПдУ ад в. Мельнікі. Ад вусця на працягу 1,6 км каналізаваная, у вярхоўі прымае сцек з меліярацыйных каналаў.

БЯРОЗАЎКА, возера ў Пастаўскім р-не.

Пл. 0,11 км².
Даўжыня 0,47 км.
Найбольшая шырыня 0,3 км.
Даўжыня берагавой лініі 1,25 км.

У бас. р. Галбіца, за 10 км на ПнУ ад г. Паставы. Катлавіна размешчана сярод балота. Выцякае ручай у р. Паловіца.



Бярозаўскае возера (Сенненскі раён).

БЯРОЗАЎКА, меліярацыйны канал у Нараўлянскім р-не, левы прыток р. Жалонь (бас. Прыпяці). Даўжыня 7,8 км. Пачынаецца за 2 км на Пн ад в. Антонаўка, вусце за 1,4 км на ПнУ ад в. Бярозаўка.

БЯРОЗАЎКА, меліярацыйны канал у Расонскім р-не, у басейне Зах. Дзвіны. Даўжыня 5 км. Пачынаецца за 1,5 км на ПдЗ ад в. Хоцькава, упадае ў воз. Шпэльна з ПнЗ, за 1,5 км на У ад в. Ніўе.

БЯРОЗАЎСКАЕ ВОЗЕРА, Бярозавае возера, ва Ушацкім р-не.

Пл. 4,9 км².
Найбольшая глыбіня 3,9 м.
Даўжыня 4,1 км.
Найбольшая шырыня 1,5 км.
Даўжыня берагавой лініі 12 км.
Аб'ём вады 12,65 млн. м³.
Пл. вадазбору 458 км².

У бас. р. Тураўлянка, за 23 км на З ад г. п. Ушачы, каля в. Бярозава. Уваходзіць ва Ушацкую групу азёр. Схілы катлавіны вышыней 3—5 м, усходнія пад лесам і хмызняком, на З і ПдЗ разараныя. Берагі нізкія, месцамі забалочаныя і сплавінныя. Мелкаводдзе шырокае, пясчанае. Зараствае ўздоўж берагоў, шырыня паласы расліннасці да 200 м. Злучана ручаем з воз. Глыбач, праз возера працякае р. Дзіва.

БЯРОЗАЎСКАЕ ВОЗЕРА, у Сенненскім р-не.

Пл. 2,6 км².
Найбольшая глыбіня 15,8 м.
Даўжыня 5,1 км.
Найбольшая шырыня 1,05 км.
Даўжыня берагавой лініі 18,9 км.
Аб'ём вады 15,1 млн. м³.
Пл. вадазбору 25,8 км².

У бас. р. Крывінка, за 10 км на ПнУ ад Сянно, каля в. Студзёнка. Схілы катлавіны вышыней 2—8 м, парослыя хмызняком, у верхняй частцы разараныя. Берагі нізкія, забалочаныя, на ПдУ высокія, пад хмызняком. Дно з упадзінамі і мелямі, уздоўж берагоў пясчанае, глыбей сапрапелістае. 4 астравы агульнай пл. 3,8 га. Выцякае р. Бярозка (прыток Крывінкі).

БЯРОЗАЎСКАЕ ВОЗЕРА, у Глыбоцкім р-не.

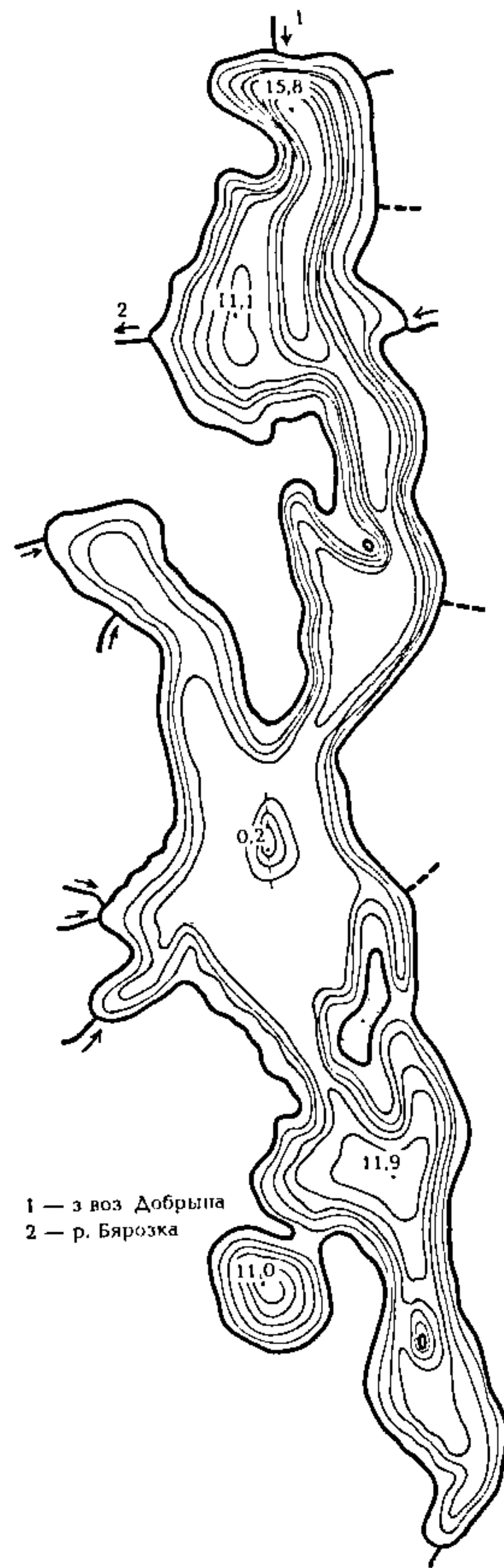
Пл. 0,56 км².
Найбольшая глыбіня 3,2 м.
Даўжыня 1,12 км.
Найбольшая шырыня 0,87 км.
Даўжыня берагавой лініі 4,3 км.
Аб'ём вады 1,03 млн. м³.
Пл. вадазбору 4,2 км².

У бас. р. Дзісна, за 16 км на Пн ад г. Глыбокае, каля в. Залессе. Схілы катлавіны вышыней да 8 м, на У і ПдУ да 15—20 м, пераважна разараныя. Берагі пясчаныя, параслі хмызняком, паўночна-ўсходнія забалочаныя. Вакол возера тарфяністая пойма. Мелкаводдзе пясчанае, глыбей дно ілістае. Шырыня паласы расліннасці 8—75 м да глыбіні 1,8 м.

БЯРОЗАЎСКІ КАНАЛ, Вярховіцкі канал, меліярацыйны канал у Камянецкім р-не, правы прыток Атоцкага канала (бас. Зах. Буга). Даўжыня 5,8 км. Пачынаецца за 1,5 км на Пд ад в. Капылы, упадае ў Атоцкі канал за 2,4 км на ПнУ ад в. Бярозаўка.

БЯРОЗКА, Верхняя Крывіна, рака ў Віцебскай вобл., правы прыток Крывінкі (бас. Зах. Дзвіны).

Даўжыня 34 км.
Пл. вадазбору 330 км².
Сярэдні расход вады ў вусці 2,9 м³/с.
Сярэдні нахіл воднай паверхні 0,5 ‰.



Бярозаўскае возера (Сенненскі раён).

Пачынаецца з воз. Бярозаўскае, цячэ па Чашніцкай раўніне ў Сенненскім р-не і Полацкай нізіне ў Бешанковскім р-не. Упадае ў Зах. Дзвіну каля Бешанковічаў. Асноўныя прытокі — 2 ручаі без назваў (злева даўж. 14 км, справа — 15 км). Даліна і пойма невыразныя, асабліва ў межах, дзе рака цячэ па балоце. Рэчышча ад в. Буднікі да в. Арляны на працягу 21 км каналізаванае, шырыня 8—20 м.

БЯРОЗКА, Бярэзка, рака ў Навагрудскім р-не, левы прыток Немана.

Даўжыня 11 км.
Пл. вадазбору 26,7 км².

БЯРОЗКА

Сярэдні нахіл воднай паверхні 6,6 ‰.

Пачынаецца на ПдЗ ад в. Хорашава, цячэ праз воз. Чарэшлі, упадае ў Неман за 3 км ніжэй возера. На працягу 9,1 км каналізаваная: ад в. Вераскава да воз. Чарэшлі (6 км) і ад возера да вусця (3,1 км).

БЯРОЗКА, рака ў Маладзечанскім р-не, правы прыток Бярэзіны (бас. Немана). Даўжыня 6 км. Пачынаецца на схілах Ашмянскага ўзвышша каля в. Пекары, упадае ў Бярэзіну за 0,5 км на З ад в. Замосце. На пойме Бярэзіны рэчышча на працягу 1 км каналізаванае.

БЯРШТАЊСКАЕ ВОЗЕРА, гл. Берштаўскае возера.

БЯРЭЖА, рака ў Мёрскім і Шаркоўшчынскім р-нах, левы прыток Дзісны (бас. Зах. Дзвіны).

Даўжыня 15 км.

Пл. вадазбору 161 км².

Сярэдні нахіл воднай паверхні 1,7 ‰.

Пачынаецца з воз. Бярэжа, упадае ў Дзісну за 2 км вышэй ад в. Германавічы. Рэчышча на працягу 7,8 км ад вытоку да в. Белы Двор каналізаванае. На рацэ плаціны і сажалкі: каля весак Наўгароды (пл. 1,4 га) і Белеўцы (пл. 9,1 га).

БЯРЭЖА, возера ў Браслаўскім р-не.

Пл. 1,93 км².

Найбольшая глыбіня 8,2 м.

Даўжыня 2,2 км.

Найбольшая шырыня 1,4 км.

Даўжыня берагавой лініі 6,4 км.

Аб'ём вады 7,8 млн. м³.

Пл. вадазбору 11,6 км².

У бас. р. Друйка, на паўночна-заходняй ускраіне г. Браслаў. Уваходзіць у Браслаўскую групу азёр. Схілы катлавіны вышыней 2—7 м, разараныя, заходнія пад лесам; берагі нізкія, на У высокія, пячаныя. Дно пясчанае, месцамі сапрапелістае. Зарастае, шырыня паласы прыбярэжнай расліннасці 200—300 м. Злучана пратокамі з азерамі Святца і Ельня.

БЯРЭЖА, возера ў Мёрскім р-не.

Пл. 0,76 км².

Даўжыня 1,07 км.

Найбольшая шырыня 0,88 км.

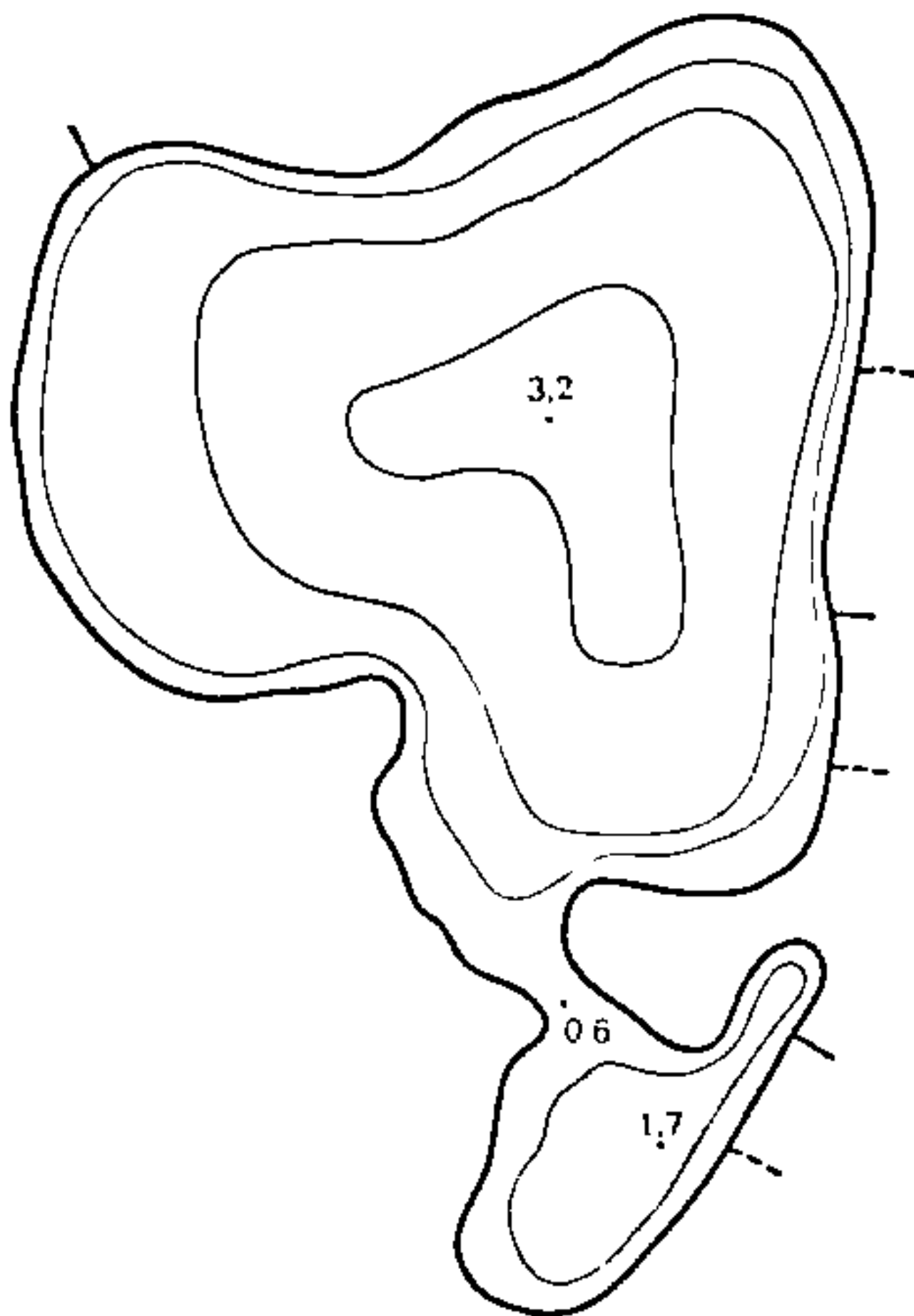
Даўжыня берагавой лініі 2,98 км.

Пл. вадазбору 10,5 км².

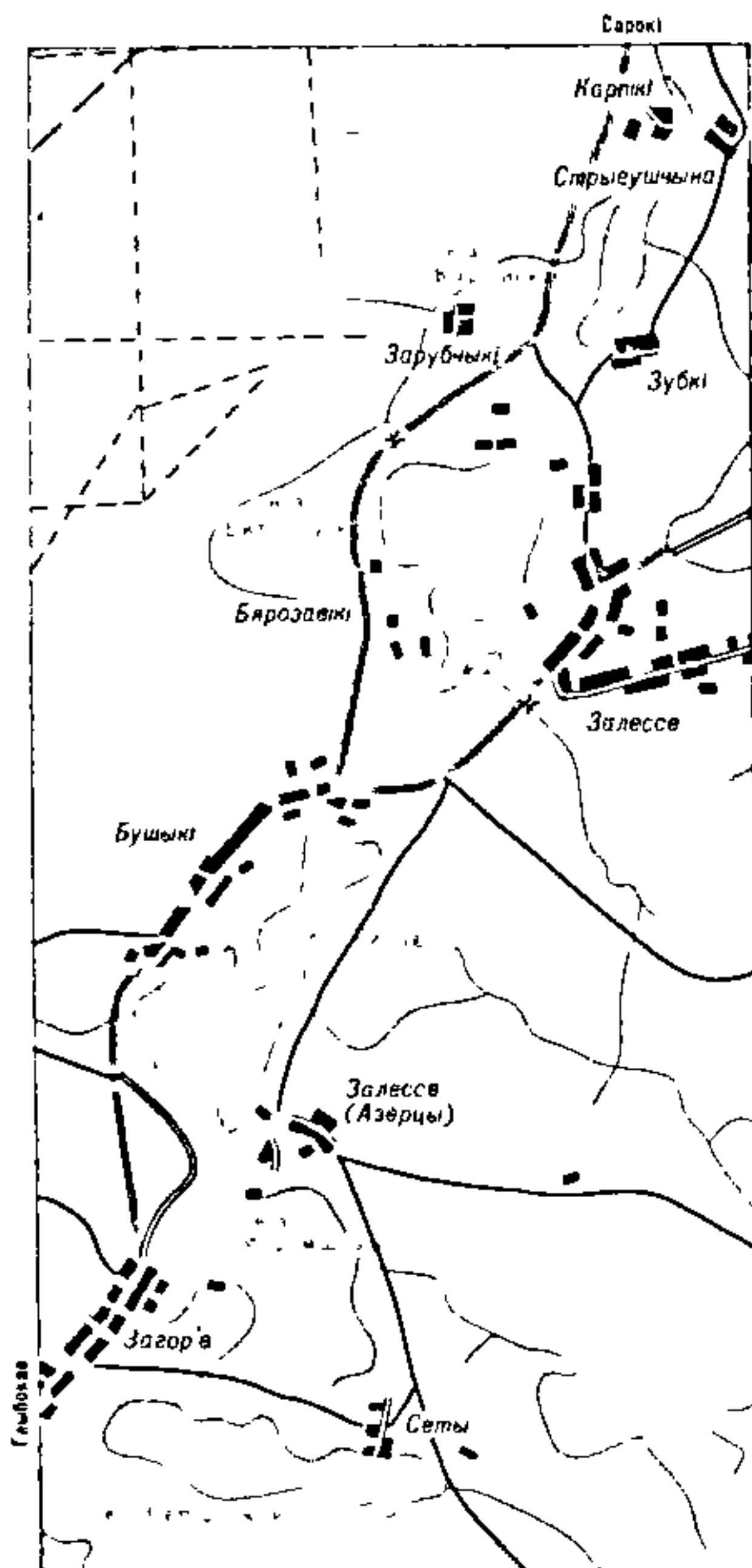
У бас. р. Бярэжа (выцякае з возера), за 14 км на ПдУ ад г. Мёры, за 5 км на У ад в. Белеўцы, сярод балот, у межах гідралагічнага заказніка Ельня (створаны ў 1968). Берагі нізкія, забалочаныя. Злучана канавай з воз. Доўгае.

БЯРЭЖВІЦА, рака, гл. Бярозаўка.

БЯРЭЖНІЦКІ КАНАЛ, меліярацыйны канал у Лельчыцкім і Ельскім р-нах, правы прыток Высока-Махновіцкага канала (бас. Прыпяці). Даўжыня 6,3 км. Пачынаецца за 3 км на ПнУ ад в. Вуглы Лельчыцкага р-на, вусце за 2,5 км на У ад в. Вярхі Ельскага р-на.



Бярозаўскае возера (Глыбоцкі раён).



Бярозаўскае возера (Глыбоцкі раён).

БЯРЭЖЦЫ, меліярацыйны канал у Жыткавіцкім р-не, правы прыток р. Сцвіга (бас. Прыпяці). Даўжыня 12 км. Пачынаецца за 8,5 км на ПдЗ, вусце за 1 км на ПнУ ад в. Бярэжцы.

БЯРЭЗІНА, Б е р а з і н а, рака ў Віцебскай, Мінскай, Магілёўскай і Гомельскай абласцях, правы прыток Дняпра.

Даўжыня 613 км.


Пл. вадазбору 24,5 тыс. км².

Сярэднегадавы расход вады ў вусці 142 м³/с.

Агульнае падзенне 69 м.

Сярэдні нахіл воднай паверхні 0,11 ‰.

Пачынаецца на ПдЗ ад г. Докшыцы. Асноўныя прытокі: Гайна, Пліса, Уша, Уса, Свіслач (справа), Сха, Бобр,



Возера Бярэжа (Браслаўскі раён).

Клява, Ольса, Ала (злева). Агульная даўжыня рачной сістэмы Бярэзіны (425 рэк) 8490 км, густата рачной сеткі 0,35 км/км².

Паводле будовы даліны, рэчышча і ўмоў працякання Бярэзіна падзяляецца на 3 участкі: верхні (ад вытоку да вусця Гайны, 168 км), сярэдні (паміж вусцямі Гайны і Свіслачы, 205 км), ніжні (ад упадзення Свіслачы да вусця 240 км). У верхнім цячэнні рака працякае праз Бярэзінскі бяссферны запаведнік, перасякае азёры Медзасол і Палік. Даліна невыразная, амаль на ўсім працягу зліваецца з прылеглай забалочанай і аблесенай мясцовасцю. Пойма забалочаная, куп'істая, шырыней 2—3 км, у асобных месцах звужаецца да 0,5 або пашыраецца да 6 км. У разводдзі затапляецца на глыбіню 0,3—1,8 м, часам да 3 м. Рэчышча моцназвістае, багатае пратокамі і невялікімі пячанымі астравамі. Шырыня ракі 15—20 м, найбольшая 60 м. Берагі нізкія (да 0,5 м), на асобных участках стромкія (вышыня да 1,5 м), пячаныя, забалочаныя. У сярэднім цячэнні даліна выразная, трапецападобная, шырыня яе 2—3 км, месцамі — да 1 км. Схілы спадзістыя і ўмерана стромкія, месцамі абрывістыя (вышыня 10—35 м), парэзаныя ярамі і далінамі прытокаў, пад лесам і хмызняком. Каля падэшвы схілаў багатыя выходы грунтавых водаў. Пойма да вусця Бабра левабярэжная, ніжэй двухбаковая, шырыней 1,5—2 км, хмызнякова-

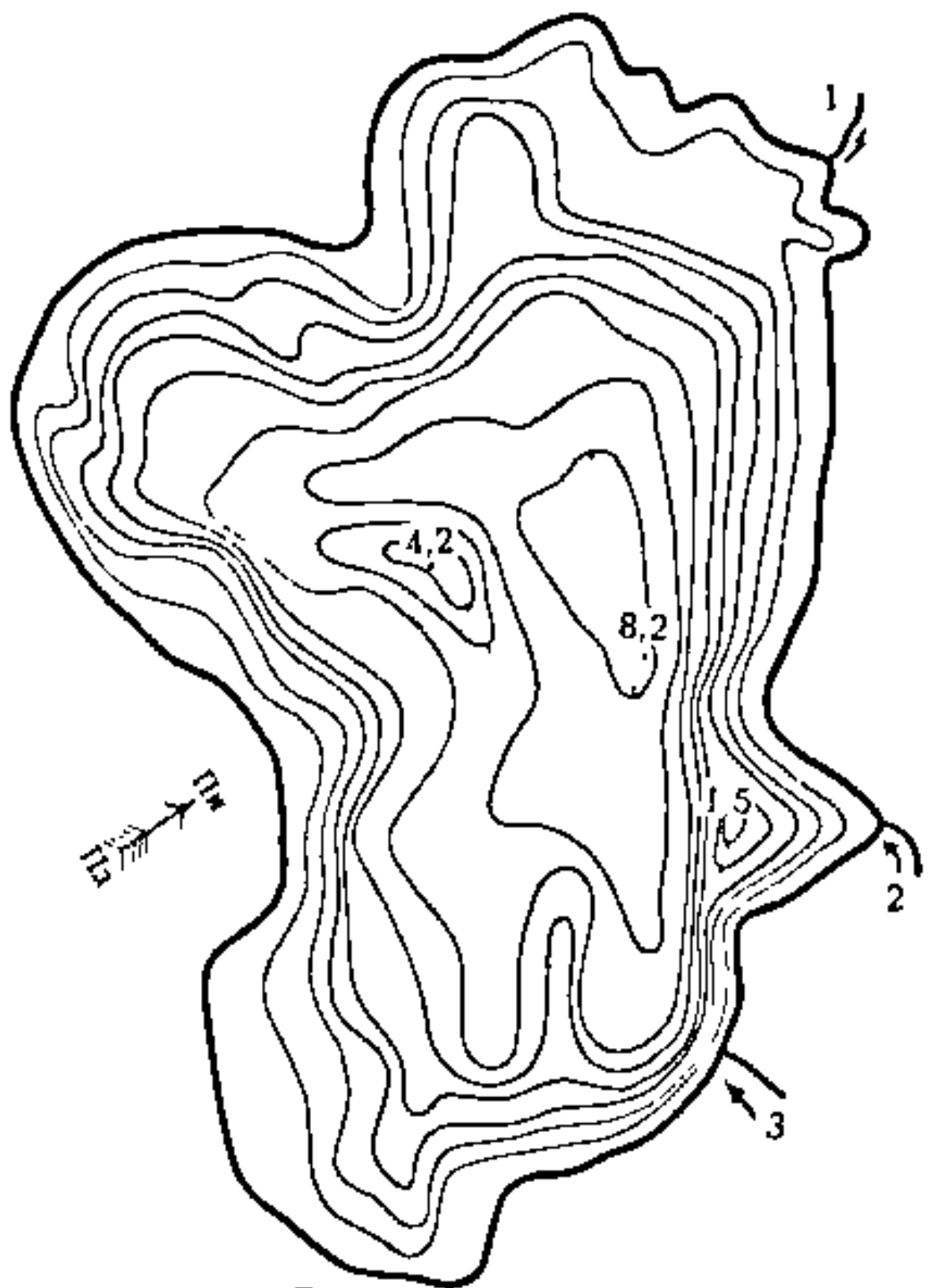
лугавая. У разводдзе затапляецца на глыбіню 0,5—3 м, тэрмінам ад 10—20 сутак да 1,5—2 месяцаў. Рэчышча звлістае, разгалінаванае. Шырыня ракі 60—80 м, найбольшая 100—300 м. Берагі стромкія, вышыней 1—2 м. Ніжэй упадзення Свіслачы і да вусця даліна пераважна трапецападобная, шырыней 2—8 км, месцамі звужаецца да 0,3—0,5 км. Схілы стромкія, вышыней 6—15 м, месцамі 20—25 м, парэзаныя ярамі і далінамі прытокаў. Пойма вельмі забалочаная, куп'істая, пераважна левабярэжная, радзей двухбаковая; шырыня яе 1,5—5 км. У разводдзе затапляецца на глыбіню 0,2—3,5 м тэрмінам да 1,5 месяца. Рэчышча звлістае, шмат плаўных лукавін, адмелін, заліваў, рукавоў, старыц і поймавых азёр. Шырыня ракі 80—130 м. Берагі ад спадзістых да абрывістых, вышыней ад 1—2 м да 15 м. Асаблівасць воднага рэжыму Бярэзіны — высокія паводкі позняй восенню і спад іх у перыяд ледаставу. Значная прыродная зарэгуляванасць сцеку. Веснавое разводдзе звычайна праходзіць адной, пры зацяжным снегараставанні — некалькімі хвалямі. Пад'ём узроўню (працягласць 20—30 сутак) пачынаецца з сярэдзіны сакавіка; сярэдняя вышыня 2,3—3,4 м над межанным узроўнем, найбольшая 4,8 м (у нізоўі). Прабег хвалі разводдзя ад вытоку да вусця на працягу 8 сутак. Спад узроўню ў вярхоўі 30—40 сутак, у ніжнім цячэнні да 2 месяцаў. Замярзае Бярэзіна ў 1-й палове снежня, крыгалом пачынаецца ў канцы сакавіка. Найбольшая таўшчыня леда 30—60 см (канец лютага — пачатак сакавіка). Веснавы ледаход 4—7 сутак. Сярэдняя тэмпература вады

летам 18—20 °С. Гадавы сцек завіслых наносаў каля Барысава 7,2 тыс. т. Воздзяцца шчупак, акунь, плотка, лешч, лінь, карась, верхаводка, гусцяра; каштоўныя — судак, многа, галавень, падуст, сом, мянтуз. Суднаходства ад в. Броды Барысаўскага р-на (494 км ад вусця). Лесасплаў. Выкарыстоўваецца як водапрыемнік меліярацыйных каналаў. Каналізавана 12,8 км рэчышча ў вярхоўі. На рацэ гарады Барысаў, Бярэзіна, Бабруйск, Светлагорск; у маляўнічых мясцінах зоны адпачынку рэспубліканскага значэння Бярэзіна і Асіповічы, мясцовага — Дроздзіна, Прырэчча і інш.; курорты Бабруйск і Горваль.

БЯРЭЗІНА, Заходняя Бярэзіна, рака ў Гродзенскай і Мінскай абласцях, правы прыток Нёмана.

Даўжыня 226 км.
 Пл. вадазбору 4 тыс. км².
 Сярэднегадавы расход вады ў вусці 30 м³/с.
 Агульнае падзенне 172 м.
 Сярэдні нахіл воднай паверхні 0,8 ‰.


Пачынаецца каля в. Бортнікі Маладзечанскага р-на на вышыні 300 м, працякае ў Валожынскім і Іўеўскім р-нах. Асноўныя прытокі: Краўлянка, Альшанка, Чарніца, Чапунька (справа), Іслач, Волка (злева). Даліна выразная, яе шырыня ў верхняй частцы 0,5—3 км, ніжэй в. Гародзькі 3—4 км. Пойма нізкая, асушаная, месцамі ўзгорыстая, шырыня ў вярхоўі 0,2—0,5 км, на астатніх участках ад 0,3 да 3 км. Рэчышча моцназвлістае, шырыня ракі ў межань у вярхоўі 5—20 м, у сярэднім і ніжнім цячэнні 20—35 м, паблізу вусця да 50 м. Найвышэйшы



- 1 — у воз Ельня
- 2 — з воз Загноек
- 3 — з воз Святца

Возера Бярэжа (Браслаўскі раён).

ўзровень разводдзя ў верхнім і сярэднім цячэнні ў канцы сакавіка, у ніжнім — у пачатку красавіка. Замярзае ў 2-й палове снежня, крыгалом у сярэдзіне сакавіка. Мясцовае суднаходства ад в. Бакшты (за 45 км ад вусця) у перыяд высокай вады. У сярэднім цячэнні ракі Сакаўшчынскае

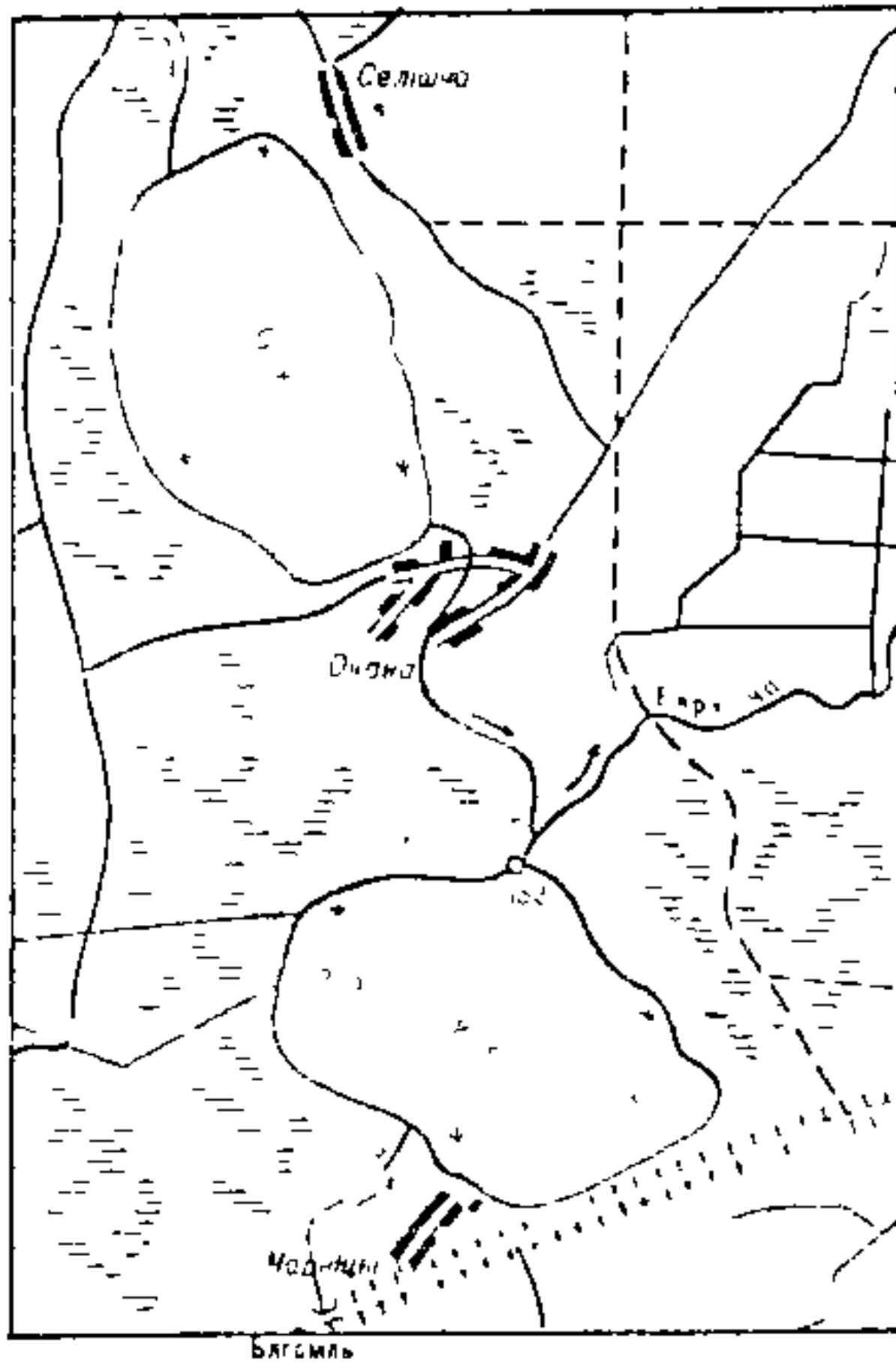


* Рака Бярэзіна ў сярэднім цячэнні.

БЯРЭЗІНА

вадасховішча, у маляўнічай мясціне (12 км на Пн ад Маладзечна) зона адпачынку Барок. Амаль усе прытокі Бярэзіны каналізаваныя. Усяго ў басейне ракі каля 20 каналаў даўжынся больш за 5 км (агульная даўжыня больш за 150 км).

БЯРЭЗІНА, рака ў Верхнядзвінскім р-не, правы прыток Зах. Дзвіны. Даў-



Возера Бярэшча.

жыня 11 км. Пл. вадазбору 30 км². Пачынаецца каля в. Гвазды, вусце за 2 км на Пд ад в. Дадзекі. Ніжняе цячэнне ў лясістай мясцовасці.

БЯРЭЗІНАК, возера ў Полацкім р-не.

Пл. 0,14 км².

Даўжыня 0,75 км.

Найбольшая шырыня 0,22 км.

Пл. вадазбору 1,62 км².

У бас. р. Вядзецца, за 40 км на ПнУ ад Полацка, за 5 км на Пд ад в. Краснаполле Расонскага р-на. Сярод ляснага масіву. Берагі месцамі забалочаныя. Выцякае ручай у воз. Глыбочына.

БЯРЭЗІНЕЦ, возера на мяжы Полацкага і Ушацкага р-наў.

Пл. 0,07 км².


Даўжыня 0,6 км.

Найбольшая шырыня 0,14 км.

Даўжыня берагавой лініі 1,35 км.

У бас. р. Альзінца, за 10 км на ПнЗ ад г. п. Ушачы, за 30 км на ПдЗ ад Полацка, за 700 м на У ад в. Бярэзінец. Схілы катлавіны вышыней 6—8 м, пад хмызняком. Злучана кароткім (300 м) ручаём з р. Альзінца. Па далінах ручаёў на ПнУ і ПдЗ забалочаная пойма.

БЯРЭЗІНСКАЯ ВОДНАЯ СІСТЭМА, былы водны шлях з бас. Дняпра ў бас. Зах. Дзвіны ў Докшыцкім і Лепельскім р-нах. Даўжыня 169 км. Пабудавана ў 1797—1805 для вывазу будаўнічага лесу з паўночнай часткі Мінскай губерні ў Рыгу. Пачыналася на Бярэзіне пры ўпадзенні р. Сергуч і Сергучкага канала, праходзіла праз азёры Манец і Плаўна (водападзельны б'еф сістэмы), злучальны Бярэзінскі канал на водападзеле Бярэзіны і Улы,



Возера Бярэшча.


воз. Бярэшча і р. Бярэшча, р. Эса, Лепельскае возера, р. Ула да Зах. Дзвіны. Мела 14 шлюзаў, злучальныя і абводныя каналы. У канцы 19 ст. з-за канкурэнцыі чыгунак, празмернай высецкі лясоў, абмялення рэк і азёр сістэма страціла гаспадарчае значэнне, гідратэхнічныя збудаванні разбурыліся.

БЯРЭЗІНСКІ КАНАЛ, Бярэзінскі канал, былы суднаходны канал у Лепельскім р-не (уваходзіць у Бярэзінскую водную сістэму). Сцек у вадазбор р. Эса (бас. Зах. Дзвіны). Даўжыня 8,4 км. Пачынаецца з усходняга берага воз. Плаўна за 1 км на ПнЗ ад в. Валовая Гара, упадае ў воз. Бярэшча за 3 км на ПдЗ ад в. Окана.

БЯРЭЗІЦА, возера ў Мазырскім р-не. Пл. 0,22 км². У бас. р. Прыпяць, на ПнЗ ад г. Мазыр. Старычнае.

БЯРЭЗКА, рака, гл. Бярэзка.

БЯРЭЗІЦА, рака ў Слоніміскім р-не, правы прыток Шчары (бас. Немана).



Рака Бярэзіна (басейн Немана) у Іўеўскім раёне.

Даўжыня 4 км. Пачынаецца каля в. Амяльнікі, упадае ў Шчару ў забалочанай мясціне на ПдЗ ад в. Прырзчча. На ўсім працягу каналізаваная. **БЯРЭЗНІЦКІ КАНАЛ**, меліярацыйны канал у Ляхавіцкім і Івацэвіцкім р-нах, правы прыток Шчары (бас. Немана). Даўжыня 12,4 км. Пачынаецца за 3 км на Пд ад в. Тухавічы, упадае ў Шчару за 1,2 км на ПдЗ ад в. Сельцы у вусці Мышанкі.

БЯРЭШТАНЬ, Чырвоная Бярэжскі канал, меліярацыйны канал у Салігорскім р-не, правы прыток канала Сітня (бас. Прыпяці). Даўжыня 8,8 км. Пачынаецца за 3 км на ПдЗ

ад в. Бярозаўка, вусце за 3 км на ПнУ ад в. Зялены Бор.

БЯРЭШЧА, рака ў Лепельскім р-не, левы прыток р. Эса (бас. Зах. Дзвіны). Даўжыня 7,2 км. Выцякае з воз. Бярэшча з Пн за 2 км на ПнУ ад в. Чарніцы, вусце за 1,2 км на У ад в. Верабкі. Прыток — р. Оканца (злева).

БЯРЭШЧА, возера ў Лепельскім р-не.

Пл. 4,08 км².

Найбольшая глыбіня 1,3 м.

Даўжыня 2,8 км.

Найбольшая шырыня 1,8 км.

Пл. вадазбору 127 км².

У бас. р. Бярэшча (выцякае з возе-

ра), сярод ляснога масіву, за 12 км на ПдЗ ад г. Лепель, каля в. Чарніца. Берагі тарфяністыя, забалочаныя. Дно плоскае, ілістае. Зарастае. Упадае р. Кеста, выцякае р. Бярэшча, праз Бярэзніцкі канал злучана з воз. Плаўна. Адзначалася гнездаванне лебедзяшыпуна — рэдкага віду птушкі, занесенай у рэспубліканскую Чырвоную кнігу.

БЯРЭШЧЫНСКІ КАНАЛ, гл. Бярэзінскі канал.

БЯСІТА, рака, гл. Чарняўка.

ВАБІЧ, рака ў Круглянскім, Шклоўскім і Бялыніцкім р-нах, левы прыток Друці (бас. Дняпра).

Даўжыня 74 км.

Пл. вадазбору 565 км².

Сярэднегадавы расход вады ў вусці 3,5 м³/с.

Сярэдні нахіл воднай паверхні 0,6 ‰.

Пачынаецца за 1,7 км на У ад в. Бурайшчына Круглянскага р-на, упадае ў Друць за 2 км на У ад в. Прыбор Бялыніцкага р-на. Асноўныя прытокі: Чарнаводка, Васілеўка, Лімнічанка (злева), Свяцлаўка (справа). Цячэ па Цэнтральнабярэзінскай раўніне. Даліна ў вярхоўі невыразная, у сярэднім і ніжнім цячэнні трапецападобная, шырыня 0,6—1 км. Берагі нізкія, забалочаныя. Пойма двухбаковая, пераважае шырыня 0,2—0,4 км. Рэчышча звілістае, шырыня 10—25 м, у верхнім цячэнні каналізавана 24 км.

ВАБІЧ, рака, гл. Чарнаводка.

ВАВЕРКА, Вавюрка, рака ў Лідскім р-не, левы прыток Лебяды (бас. р. Неман).

Даўжыня 15 км.

Пл. вадазбору 80 км².

Сярэдні нахіл воднай паверхні 1,2 ‰.

Пачынаецца каля в. Навасады, цячэ па Лідскай раўніне, упадае ў Лебяду на ПдЗ ад в. Паперня. На ўсім працягу каналізаваная. Каля в. Ваверка сажалка (пл. 0,33 км²).

ВАДАВОЕ, возера ва Ушацкім р-не.

Пл. 0,01 км².

Даўжыня 0,1 км.

Найбольшая шырыня 75 м.

Даўжыня берагавой лініі 0,27 км.

У бас. р. Альзішча, за 17 км на З ад г. п. Ушачы, за 1 км на ПнЗ ад в. Чамярычына, сярод лесу.

ВАДАНОСКА, рака ў Клічаўскім р-не, правы прыток р. Сушанка (бас. Дняпра).

Даўжыня 10 км.



Рака Вабіч каля вёскі Вялікі Нежкаў Бялыніцкага раёна.

Пл. вадазбору 54 км².

Сярэдні нахіл воднай паверхні 1,2 ‰.

Пачынаецца за 4 км на Пн ад пас. Лясны, вусце за 2 км на Пд ад в. Усакіна. У вадазборы і па берагах пераважае забалочаны лес. У вярхоўі — балота Астравы-Дулебы (урочышча Вялікае Дулебскае).

ВАДАСКІДНЫ КАНАЛ, меліярацыйны канал у Буда-Кашалеўскім і Рэ-

чыцкім р-нах, упадае ў воз. Гадынь (бас. Дняпра). Даўжыня 18 км. Пачынаецца за 1,4 км на ПдЗ ад в. Хоўхла, упадае за 2 км на Пн ад чыг. маста праз Днепр на чыгунцы Гомель-Рэчыца.

ВАДАСКІДНЫ КАНАЛ, меліярацыйны канал у Ельскім р-не, левы прыток канала Розы Люксембург (бас. Прыпяці). Даўжыня 5,7 км. Пачынаецца за 1,5 км на ПнУ ад в. Асавы, вусце за 2,5 км на ПдУ ад в. Роза Люксембург.

ВАДЗІЧАНЬКА, рака ў Стаўбцоўскім р-не, правы прыток Усы (бас. Немана). Даўжыня 6 км. Пачынаецца на паўночна-заходняй ускраіне в. Пятрылавічы, упадае ва Усу за 3 км ніжэй вусця Шуры. На ўсім працягу каналізаваная, у вярхоўі прымае сцек з меліярацыйных каналаў, далей цячэ сярод лесу.

ВАДОТАЎ КАНАЛ, меліярацыйны канал у Івацэвіцкім р-не ў бас. Прыпяці, правы прыток канала на меліярацыйнай сістэме «Ракітна». Даўжыня 10 км. Пачынаецца за 3 км на ПнЗ ад в. Бабровічы, вусце за 1 км на ПнУ ад в. Козікі.

ВАЖА, возера ў Міёрскім р-не.

Пл. 2,94 км².

Найбольшая глыбіня 5,1 м.


Даўжыня 2,62 км.

Найбольшая шырыня 1,11 км.

Аб'ём вады 6,67 млн. м³.

Пл. вадазбору 24,4 км².

У бас. р. Вята, за 12 км на ПдЗ ад г. Міеры, за 3 км на Пд ад в. Пераброддзе. Уваходзіць у Абстэрнаўскую групу азёр. Схілы катлавіны на Пд, ПдЗ і У вышыней 8—10 м, месцамі да 17 м, пад лесам, на Пн і ПнЗ разараныя. На У да возера прымыкае балота. Берагі месцамі сплавінныя, паўночныя і заходнія абразійныя, часта зліваюцца са схіламі. 2 астравы агульнай пл. 1 га. Шырыня паласы прыбярэжнай расліннасці 15—100 м да глыбіні 2 м. Злучана пратокай



Возера Важа.

ВАЗНОЎСКИ

(шырыня 200 м) з воз. Абстэрна; упадае рэчка без назвы.

ВАЗНОЎСКИ РУЧАЙ, у Докшыцкім р-не, правы прыток Зуйкі (бас. Вліі). Даўжыня 8 км. Пачынаецца каля в. Несцераўка, упадае ў Зуйку за 1,5 км на ПДУ ад в. Шуміна. На працягу 3 км да вусця каналізаваны.

ВАЙНЯКІШКІ, возера ў Браслаўскім р-не.

Пл. 0,15 км².

Даўжыня 0,55 км.

Найбольшая шырыня 0,35 км.

Даўжыня берагавой лініі 1,42 км.

У бас. р. Дрысвята, за 34 км на ПДЗ ад г. Браслаў, каля в. Вайнякішкі. Схілы катлавіны на Пн вышыней да 10 м, разараныя, на У да 3 м, пад агародамі. З астатніх бакоў возера забалочаны луг. Выцякае ручай у воз. Прутас.

ВАЙЦІНСКІ КАНАЛ, меліярацыйны канал у Гомельскім і Лоеўскім р-нах, правы прыток Міхайлаўскага канала (бас. Дняпра). Даўжыня 11 км. Пачынаецца за 2,7 км на ПнУ ад в. Вайцін, вусце за 4 км на ПнУ ад в. Кашавое. На берагах забалочаны лес, у нізоўях забалочанае ўрочышча Хомінскія Клеткі.

ВАЛАВЁЛЬСКІ КАНАЛ, меліярацыйны канал у Драгічынскім р-не, правы прыток Дняпроўска-Бугскага канала (бас. Прыпяці). Даўжыня 23,3 км. Пачынаецца ў лесе за 2 км на ПнУ ад в. Брашэвічы, упадае ў канал за 1 км на ПнУ ад в. Ямнік.

ВАЛАКШАНСКІ КАНАЛ, меліярацыйны канал у Лоеўскім р-не, левы прыток Брагіні (бас. Дняпра). Даўжыня 5,9 км. Пачынаецца за 2,4 км на ПнУ ад в. Вазон; упадае ў Верхнюю Брагінку каля в. Валакшанка.

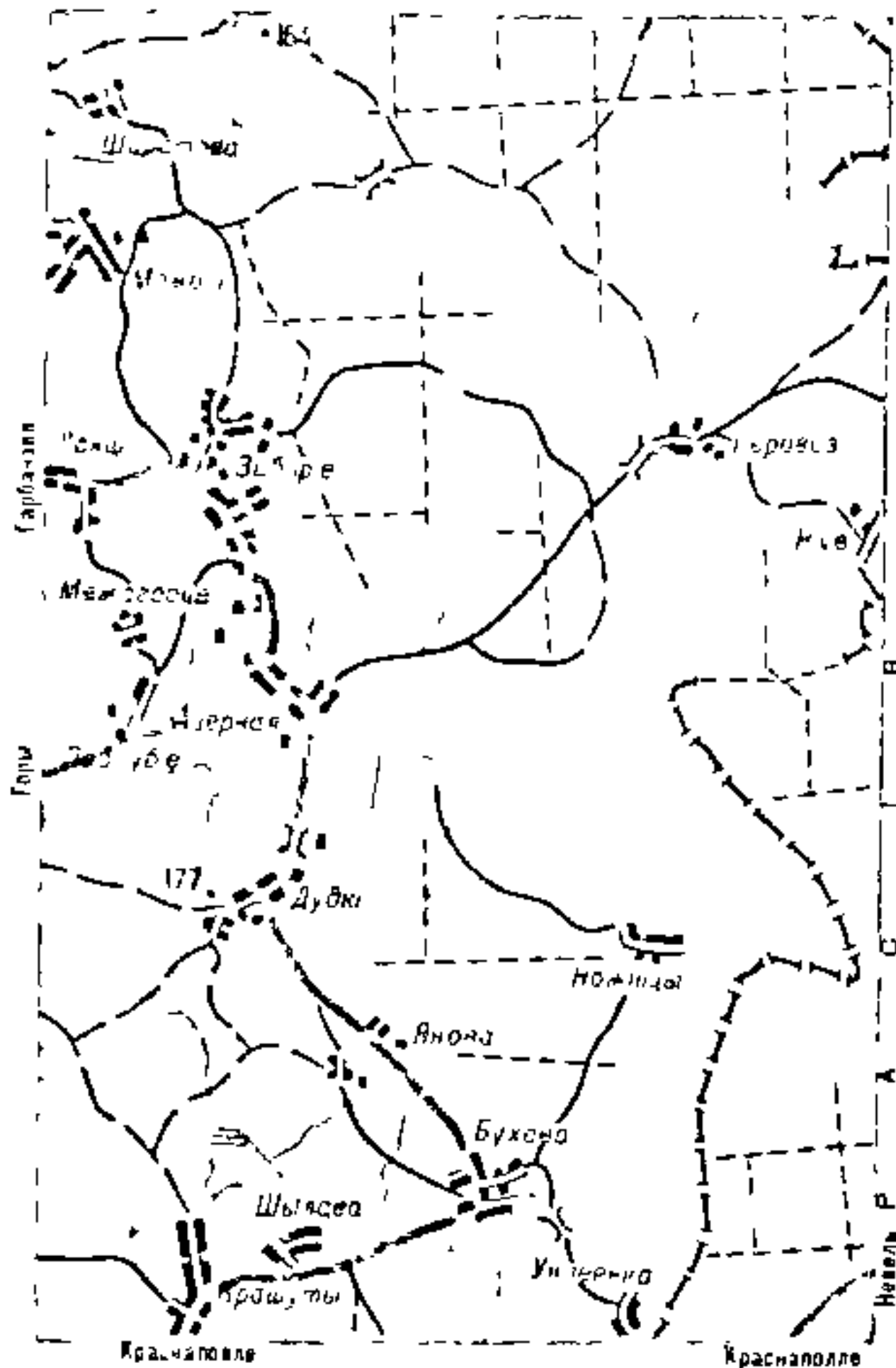
ВАЛАСАЦІК, возера ў Расонскім р-не.

Пл. 0,04 км².

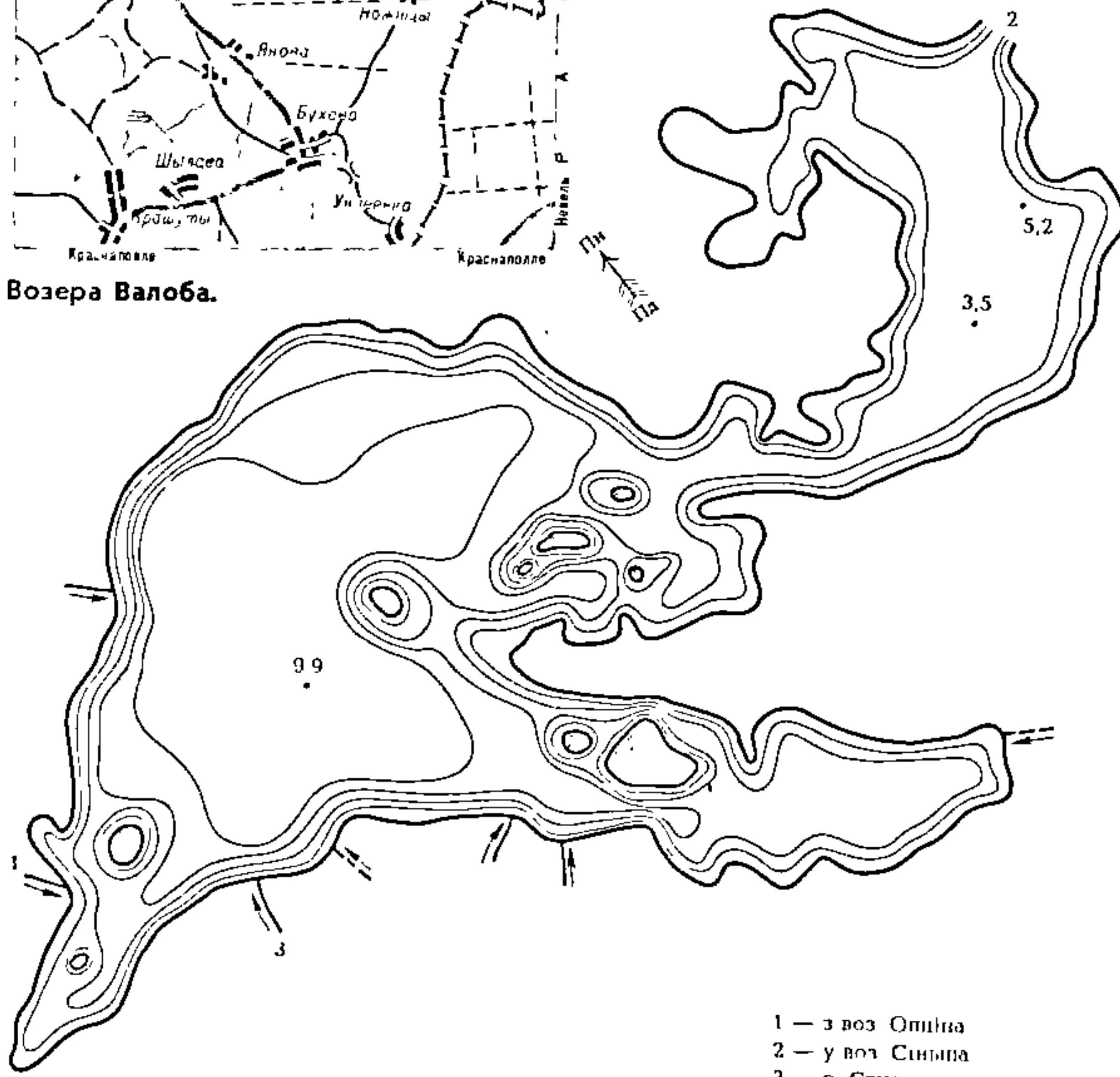
Даўжыня 0,35 км.

Найбольшая шырыня 0,14 км.

Даўжыня берагавой лініі 0,85 км.



Возера Валоба.



Возера Валоба.

- 1 — з воз. Опігна
- 2 — у воз. Стыпа
- 3 — р. Студзеніца

Возера Валоба.

У бас. р. Дрыса (правы прыток Зах. Дзвіны), за 30 км на ПДУ ад г. п. Расоны, за 0,5 км на ПДЗ ад в. Зарэчча, сярод лесу. Схілы катлавіны вышыней да 8 м, на Пн да 13 м. Бясцекавае.

ВАЛАЎСКІ КАНАЛ, меліярацыйны канал у Лельчыцкім і Ельскім р-нах, правы прыток р. Батыўля (бас. Прыпяці). Даўжыня 27 км. Пачынаецца каля в. Вусоў Лельчыцкага р-на, вусце за 2,5 км на ПДУ ад в. Чапаеўка Ельскага р-на.

ВАЛМЯНКА, рака, гл. Волма

ВАЛНЁЯ, возера ў Гарадоцкім р-не

Пл. 0,27 км².

Даўжыня 1 км.

Найбольшая шырыня 0,5 км.

Пл. вадазбору 6,25 км².

У бас. р. Обаль, за 33 км на Пн ад г. Гарадок, за 1 км на ПДЗ ад в. Гуркі. Схілы катлавіны вышыней да 3 м, парослыя забалочаным лесам і хмызняком, часткова пад лугам. Выцякае ручай у р. Дубоўка.

ВАЛОБА, Валоба, возера ў Расонскім р-не.

Пл. 3,39 км².

Найбольшая глыбіня 9,9 м.

Даўжыня 4,62 км.

Найбольшая шырыня 1,4 км.

Даўжыня берагавой лініі 17,1 км.

Аб'ём вады 17,2 млн. м³.

Пл. вадазбору 56,5 км².

У бас. р. Дрыса, за 34 км на У ад г. п. Расоны, каля в. Азерная. Катлавіна складанай формы, з мноствам заліваў, ляжыць сярод маляўнічых азёр, аб'яднаных пратокамі з р. Дрыса (гл. схему). Схілы катлавіны вышыней 9—15 м (на ПДЗ і Пд 5—7 м), пад лесам, на 3 разараныя. Берагі пясчаныя, на У зліваюцца са схіламі. 9 астравоў агульнай пл 7 га. Прыбярэжная зона да глыбіні 3—4 м (у заходняй частцы да 5—7 м) пясчаная. Зарастае ўздоўж берагоў, шырыня паласы расліннасці да 30 м. Упадае р. Студзеніца, злучана шырокай і глыбокай пратокай з воз. Стыпа. Месца адпачынку і турызму.

ВАЛОБРЫНКА, ручай у Слацімскім р-не, левы прыток Шчары (бас. Немана).

Даўжыня 13 км.

Пл. вадазбору 56 км².
Сярэдні нахіл воднай паверхні 2,4 ‰.

Пачынаецца каля в. Асабнякі, упадае ў Шчару на У ад в. Разанаўшчына. На працягу 5 км каналізаваны (ад в. Касцяні да в. Чамяры). Каля в. Сакалова (у пойме) сажалка (пл. 0,16 км²).

ВАЛОВА, рака, гл. *Валоўка*.

ВАЛОВА, возера ў межах г. Полацк.

Пл. 0,04 км².

Даўжыня 0,25 км.

Найбольшая шырыня 0,2 км.

Даўжыня берагавой лініі 0,88 км.

У бас. р. Палата. Схілы катлавіны вышыней да 2 м, пад жылой забудовай. Вакол возера забалочаная пойма шырыней да 150 м.

ВАЛОВЕЦ, возера ў Полацкім р-не.

Пл. 0,01 км².

Даўжыня 0,14 км.

Найбольшая шырыня 0,1 км.

Даўжыня берагавой лініі 0,4 км.

У бас. р. Дрыса, за 22 км на ПнЗ ад Полацка, за 1,7 км на ПдЗ ад в. Лісуны. Схілы катлавіны на З і Пд вышыней да 20 м, на У — да 5 м.

ВАЛОЖЫНКА, рака ў Валожынскім р-не, правы прыток Іслачы (бас. Нёмана).

Даўжыня 35 км.

Пл. вадазбору 168 км².

Сярэднегадавы расход вады ў вусці 1,3 м³/с.

Сярэдні нахіл воднай паверхні 2,9 ‰.

Пачынаецца каля в. Брылькі на заходніх схілах Мінскага ўзвышша, цячэ праз г. Валожын, упадае ў Іслач ніжэй в. Расолішкі. Асноўны прыток р. Рачэўка. Рэчышча ў вярхоўі слабазвістае, на працягу 22 км каналізаванае (ад Валожына да в. Расолішкі). Берагі стромкія, ніжэй Валожына абрывістыя. На паўднева-заходняй ускраіне Валожына сажалка (пл. 0,04 км²). У пойме сетка меліярацыйных каналаў.

ВАЛОЖЫНСКІ КАНАЛ, меліярацыйны канал у Акцябрскім і Глуцкім р-нах, левы прыток р. Пціч (бас. Прыпяці). Даўжыня 17 км. Пачынаецца за 3 км на Пн ад в. Шкава Акцябрскага р-на, вусце за 4 км на У ад в. Катка Глуцкага р-на. Прыток — Нова-Дубаўскі канал (злева).

ВАЛОЗЕВА, возера ў Шаркоўшчынскім р-не. Пл. 0,17 км². Пл. вадазбору 8,25 км². У бас. р. Дзісна, за 23 км на ПнУ ад г. п. Шаркоўшчына, каля в. Буды. Злучана канавай з воз. Яжгіня, ручаем з р. Дзісна.

ВАЛОК, меліярацыйны канал у Уздзенскім р-не, левы прыток р. Шаць (бас. Прыпяці). Даўжыня 6 км. Пачынаецца за 1,5 км на З ад в. Таўкачэвічы 1-я, вусце за 0,8 км на Пд ад в. Валок.

ВАЛОСАВІЦКІ КАНАЛ, гл. *Некрасоўскі канал*.

ВАЛОЎКА, *Валова*, *Валуўка*, ра-

ка ў Навагрудскім р-не, левы прыток Нёмана.

Даўжыня 39 км.

Пл. вадазбору 253 км².

Сярэднегадавы расход вады ў вусці 1,7 м³/с.

Сярэдні нахіл воднай паверхні 0,7 ‰.

Пачынаецца на паўдневай ускраіне г. Навагрудак, упадае ў Нёман за 1 км на У ад г. п. Любча. Асноўны прыток р. Оса. Даліна выразная, у ніжнім цячэнні зліваецца з далінай Нёмана. Пойма вузкая, двухбаковая, нізкая. Рэчышча звільстае, на працягу 5 км каналізаванае (ад в. Баярская да в. Асташына).

ВАЛТА, рака, гл. *Волта*.

ВАЛУЙСКАЕ ВОЗЕРА, у Расонскім р-не.

Пл. 0,54 км².

Найбольшая глыбіня 7,1 м.

Даўжыня 1,43 км.

Найбольшая шырыня 0,72 км.

Даўжыня берагавой лініі 3,76 км.

Аб'ём вады 2,18 млн. м³.

Пл. вадазбору 19,3 км².

У бас. р. Нешчарда, за 6 км на ПдУ ад г. п. Расоны, каля в. Заазер'е. Схілы катлавіны вышыней 2—4 м, на ПнЗ 1—2 м, пераважна разараныя. Берагі высокія, на З і ПнУ нізкія. Дно пясчанае, глыбей 1 м выслана сапрапелем. Шырыня паласы расліннасці 5—125 м. У возера ўпадае і выцякае ручай.

ВАЛУЎКА, рака, гл. *Валоўка*.

ВАЛЧАНСКІ КАНАЛ, меліярацыйны канал у Лунінецкім р-не, правы прыток р. Выбранка (бас. Прыпяці). Даўжыня 24,8 км. Пачынаецца з канала на меліярацыйнай сістэме «Валчанская», за 3,5 км на ПдЗ ад в. Вялікія Чучавічы, вусце за 3,5 км на ПнЗ ад в. Вулька 2-я.

ВАЛЫНЕЦ, возера ў Полацкім р-не.

Пл. 0,17 км².

Даўжыня 0,62 км.

Найбольшая шырыня 0,4 км.

Даўжыня берагавой лініі 1,6 км.

У бас. р. Дразбітка, за 38 км на ПнУ ад г. Полацк, за 4 км на Пд ад

в. Труды. Схілы катлавіны вышыней да 2 м, пад лесам. Берагі нізкія, месцамі забалочаныя.

ВАЛЫНЕЦ, возера ў Полацкім р-не.

Пл. 0,08 км².

Найбольшая глыбіня 11 м.

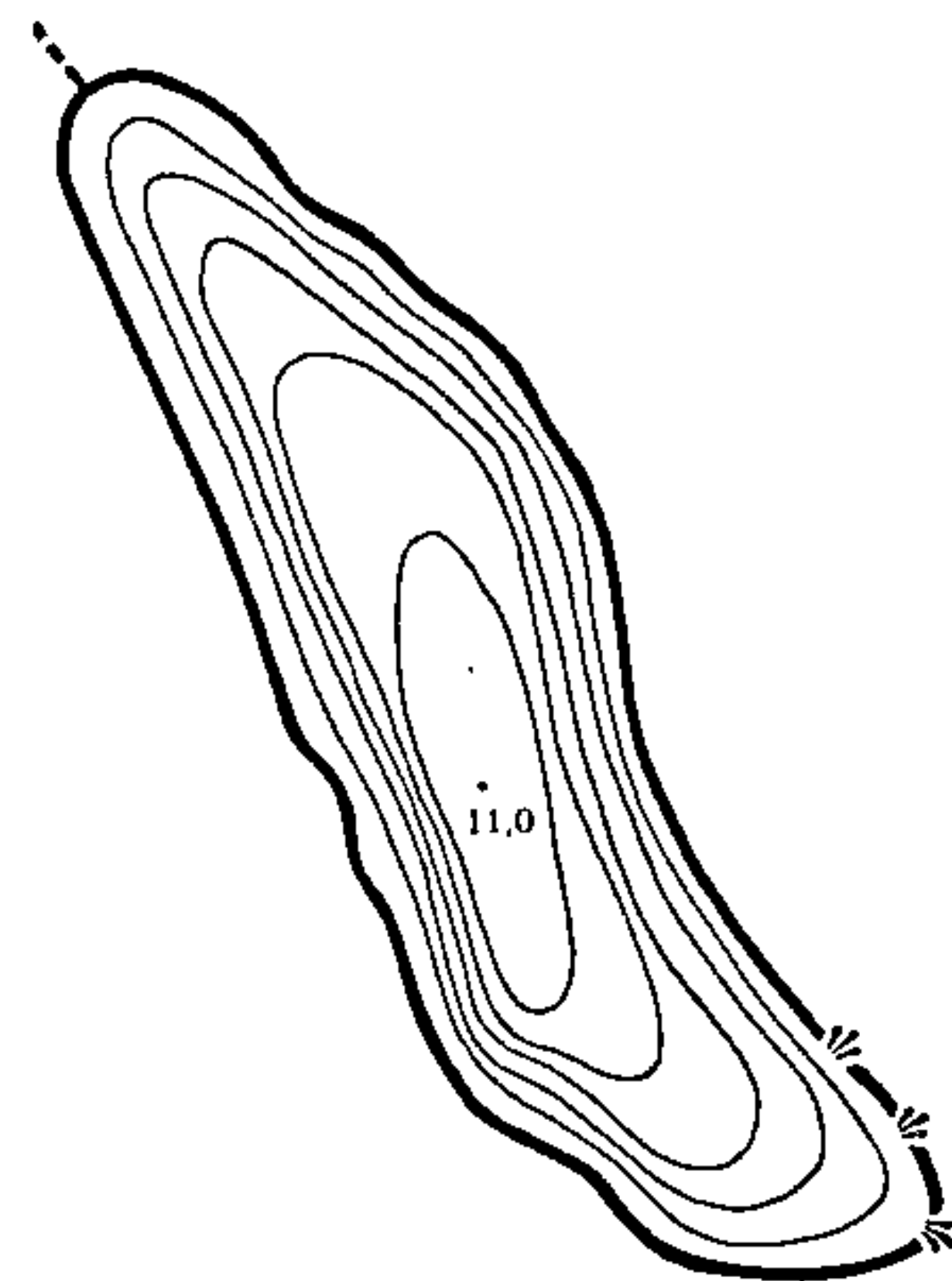
Даўжыня 0,65 км.

Найбольшая шырыня 0,16 км.

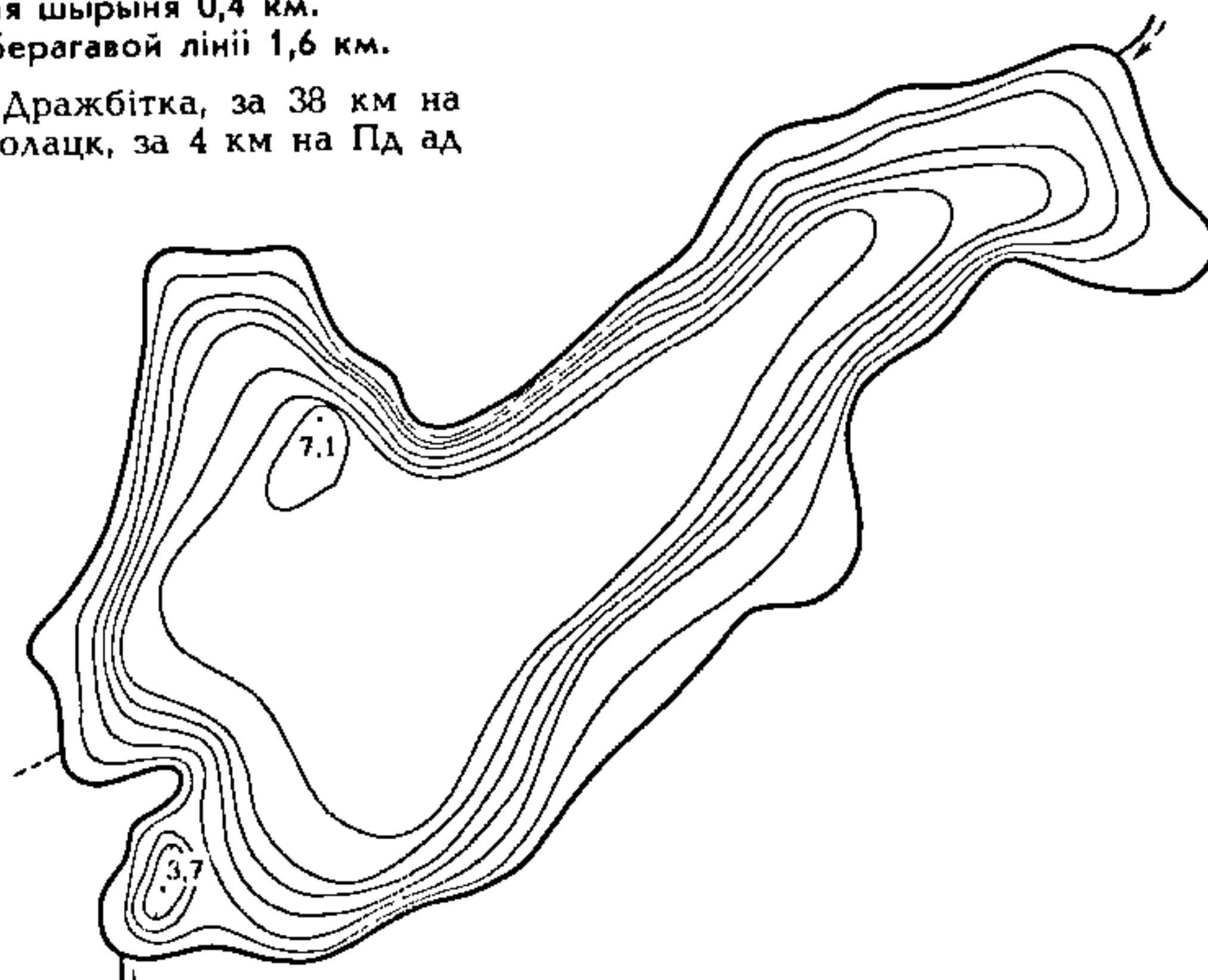
Даўжыня берагавой лініі 1,42 км.

Аб'ём вады 0,44 млн. м³.

У бас. р. Нача, за 30 км на ПдЗ ад Полацка, каля в. Валынец. Схілы катлавіны вышыней 3—7 м, на З пад



Возера Валынец (плошча 0,08 км²).



Валуўскае возера.

ВАЛЫНЕЦ

хмызняком, на У агароды і пабудовы. Берагі пясчаныя, высокія, на ПДУ сплавінныя. Па берагах да ўрэзу вады расце хмызняк. Вада празрыстая.

ВАЛЫНЕЦ, возера ў Полацкім р-не.

Пл. 0,07 км².

Даўжыня 0,55 км.

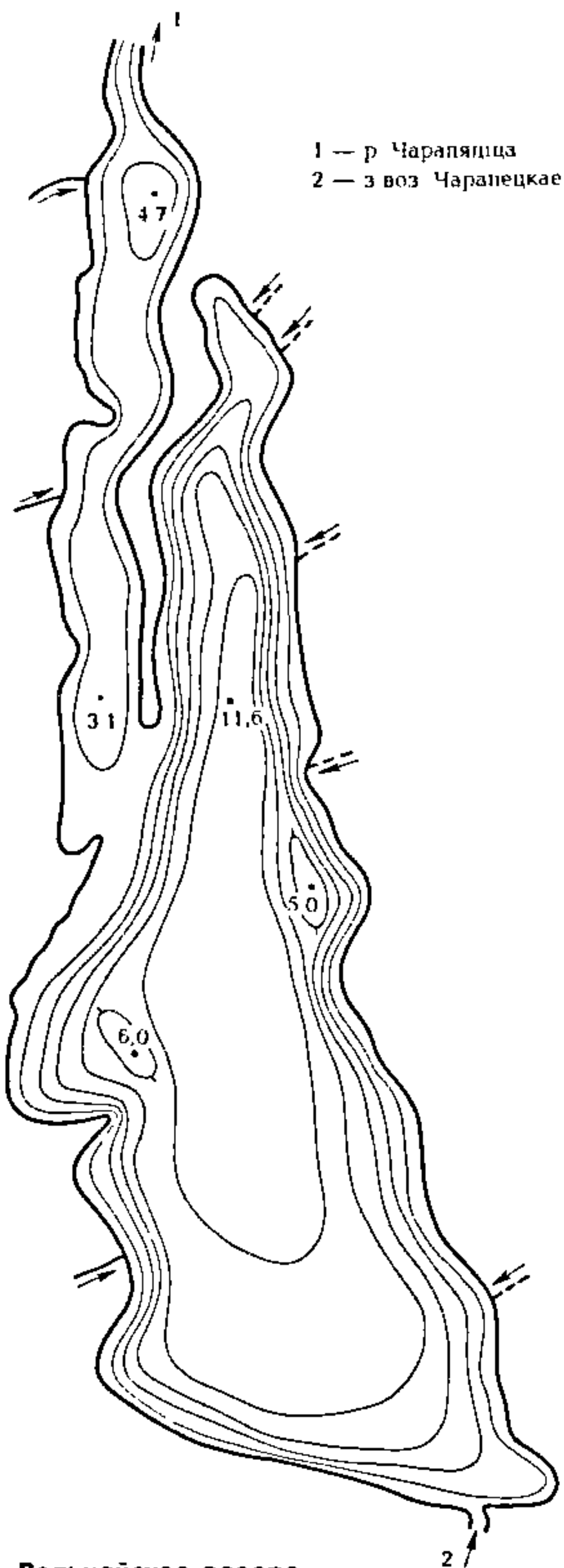
Найбольшая шырыня 0,16 км.

Даўжыня берагавой лініі 1,25 км.

У бас. р. Нача, за 30 км на ПдЗ ад Полацка, за 400 м на ПдЗ ад в. Валынец. Схілы катлавіны вышыней ад 10 м на ПнУ да 15 м на ПдЗ, стромкія, пад хмызняком. Уздоўж паўднёвых і паўночных берагоў лугавая пойма. Злучана ручаем з воз. Жураўна.

ВАЛЫНКА, рака ў Гарадоцкім і Віцебскім р-нах, правы прыток Зах. Дзвіны.

Даўжыня 20 км.



Валькоўскае возера.

Пл. вадазбору 78 км².
Сярэдні нахіл воднай паверхні 1,6 ‰.

Пачынаецца ў лясным масіве Аст-раўская дача за 6 км на ПнУ ад в. Нізкія Гарадоцкага р-на. Упадае ў Зах. Дзвіну каля в. Пруднікі Віцебскага р-на.

ВАЛЫНКА, рака ў Полацкім р-не, правы прыток р. Нача (бас. Зах. Дзвіны). Даўжыня 6,5 км. Выцякае з воз. Саланец, вусце за 1 км на ПдЗ ад в. Пятроўцы. Рэчышча на ўсім працягу каналізаванае.

ВАЛЬКОЎСКАЕ ВОЗЕРА, на мяжы Расонскага р-на і Пскоўскай вобл. РСФСР.

Пл. 2,43 км².

Найбольшая глыбіня 11,6 м.

Даўжыня 4,05 км.

Найбольшая шырыня 1,12 км.

Даўжыня берагавой лініі 12,1 км.

Аб'ём вады 15,06 млн. м³.

Пл. вадазбору 209 км².

У бас. р. Чарапяціца (працякае праз возера), за 8 км на ПнЗ ад г. п. Расоны, за 1,5 км на Пн ад в. Глоты. Схілы катлавіны вышыней 3—5 м, на ПДУ 10—15 м, пад лесам, на 3 разаранія. Берагі нізкія, на ПдЗ зліваюцца са схіламі. Ложа плоскае, выслана ілам і сапрапелем.

ВАНЮЖЫЦКІ КАНАЛ, меліярацыйны канал у Петрыкаўскім р-не, правы прыток р. Альхоўка (бас. Прыпяці). Даўжыня 10 км. Пачынаецца за 1 км на Пд ад в. Наваселкі, вусце за 3 км на У ад в. Ванюжычы.

ВАРАЖДУНЕЦ, возера ў Браслаўскім р-не.

Пл. 0,04 км².

Даўжыня 0,3 км.

Найбольшая шырыня 0,2 км.

Даўжыня берагавой лініі 0,75 км.

У бас. р. Друйка, за 11 км на ПнУ ад г. Браслаў, за 1 км на У ад в. Слабодка. Схілы катлавіны невыразныя, моцна забалочаныя.

ВАРАТЫНСКІ КАНАЛ, Аўсімавіцкі канал, меліярацыйны канал у Бабруйскім р-не, правы прыток р. Ала (бас. Дняпра) Даўжыня 9,5 км. Пачынаецца за 1,8 км на Пд ад в. Постраш, упадае ў Алу за 2,5 км на ПнУ ад в. Лесішча.

ВАРАЦЕНКА, рака ў Бярэзінскім р-не, правы прыток р. Крапівенка (бас. Дняпра). Даўжыня 7 км. Пачынаецца за 1,5 км на З ад в. Засвецішча, вусце за 1 км на ПнЗ ад в. Крапівня. Ад вытоку 4,5 км рэчышча каналізавана.

ВАРВАРАЎКА, канал Варвараўка, ручай у Хоцімскім р-не, левы прыток р. Жадунька (бас. Дняпра). Даўжыня 8 км. Пачынаецца за 3 км на У ад в. Варвараўка, вусце на паўднёваўсходняй ускраіне г. п. Хоцімск. Каналізавана 6,7 км рэчышча.

ВАРАЇНКА, рака ў Докшыцкім р-не, правы прыток Поні (бас. Дняпра).

Даўжыня 14 км.

Пл. вадазбору 82 км².



Валькоўскае возера.

Сярэдні нахіл воднай паверхні 0,8 ‰.

Пачынаецца за 1 км на ПдЗ ад в. Пугачова, вусце за 2 км на Пн ад в. Юхнаўка. На ўсім працягу каналізаваная.

ВАРОЇНКА, Вароніна, рака ў Быхаўскім р-не, правы прыток р. Ухлясьць (бас. Дняпра).

Даўжыня 14 км.

Пл. вадазбору 133 км².

Сярэдні нахіл воднай паверхні 0,4 ‰.

Пачынаецца за 2 км на У ад в. Гадылева, вусце каля в. Старое Хазяйства. Рэчышча на ўсім працягу каналізаванае.

ВАРОЇЦКІ КАНАЛ, меліярацыйны канал у Слуцкім р-не, правы прыток р. Случ (бас. Прыпяці). Даўжыня 11,4 км. Пачынаецца за 1 км на Пн ад в. Крывая Града, вусце за 8 км на ПнУ ад в. Буда Грэская.

ВАРОЇНЧЫ, Варонеч, возера ў Полацкім р-не.

Пл. 1,18 км².

Найбольшая глыбіня 5,9 м.

Даўжыня 4,9 км.


Найбольшая шырыня 0,55 км.

Даўжыня берагавой лініі 13,1 км.

Аб'ём вады 2,8 млн. м³.

Пл. вадазбору 793 км².

У бас. р. Ушача (працякае праз возера), за 16 км на ПдЗ ад Полацка, каля в. Варонічы. Схілы катлавіны вышыней 2—8 м (заходнія і паўднёвазаходнія 10—18 м), на У і З разаранія




Возера Варонічы.

Берагі нізкія, тарфяністыя, на У месцамі высокія, зліваюцца са схіламі, на Пн сплавінныя (шырыня сплавіны 5—15 м). 2 астравы ў паўночнай і цэнтральнай частках. Больш за 60% пл. возера зарастае, шырыня паласы расліннасці 15—150 м да глыбіні 3—3,4 м.

ВАРОНКА, рака ў Гарадоцкім р-не, у бас. р. Нява. Даўжыня 6,4 км. Пачынаецца за 1,4 км на У ад в. Баркі Газьбенскага сельсавета, упадае ў воз. Сенніца з ПДУ за 3 км на ПнЗ ад в. Лугаўскія. Цячэ ў лясістай забалочанай мясцовасці.

ВАРШАЎСКИ КАНАЛ, меліярацыйны канал у Лунінецкім р-не, левы прыток Валчанскага канала (бас. Прыпяці). Даўжыня 9 км. Пачынаецца за 5 км на ПДУ ад в. Вялікія Чучавічы, вусце за 7 км на У ад в. Велута.

ВАРЭНКА, рака, гл. Вярэнка.



Возера Васлепна.

ВАСІЛЕВІЦКІ КАНАЛ, меліярацыйны канал у Рэчыцкім р-не, правы прыток р. Ведрыч (бас. Дняпра). Даўжыня 6,6 км. Пачынаецца каля ўсходняй ускраіны г. Васілевічы, вусце за 2,2 км вышэй вусця канала Корч.

ВАСІЛЕВІЦКІ 1-ы КАНАЛ, меліярацыйны канал у Рэчыцкім і Калінкавіцкім р-нах, левы прыток р. Віць (бас. Прыпяці). Даўжыня 7,3 км. Пачынаецца каля зах. ускраіны г. Васілевічы, вусце за 4 км на ПДУ ад в. Нахаў Калінкавіцкага р-на.

ВАСІЛЕЎКА, рака ў Шклоўскім і Бялыніцкім р-нах, левы прыток р. Вабіч (бас. Дняпра). Даўжыня 8 км. Пачынаецца на паўднёвай ускраіне в. Мерч Шклоўскага р-на, вусце за 2 км на ПД ад в. Малыя Васількі Бялыніцкага р-на. Рэчышча каналізаванае на ўсім працягу.

ВАСІЛЕК, возера ў Браслаўскім р-не.

Пл. 0,06 км².

Даўжыня 0,32 км.

Найбольшая шырыня 0,28 км.

Даўжыня берагавой лініі 0,9 км.

У бас. р. Друйка, за 14 км на ПнУ ад г. Браслаў, каля в. Родзеўшчына, займае частку забалочанага луку. Схілы катлавіны невыразныя. Забалочаная пойма шырыняй 75—100 м.

ВАСІЛЬЕЎСКИ КАНАЛ, меліярацый-

ны канал у Бярэзінскім р-не, левы прыток р. Крапівенка (бас. Дняпра). Даўжыня 5,2 км. Пачынаецца за 1 км на З ад в. Васільеўка, вусце каля в. Крапіўня.

ВАСКРАСЕНСКИ КАНАЛ, меліярацыйны канал у Бешанковіцкім р-не, левы прыток р. Свячаўка (бас. Зах. Дзвіны). Даўжыня 5,5 км. Пачынаецца за 1 км на З ад в. Застарыне, вусце каля в. Васкрасенцы.

ВАСЛЭПНА, возера ў Гарадоцкім р-не.

Пл. 1,96 км².

Найбольшая глыбіня 8 м.

Даўжыня 3,29 км.

Найбольшая шырыня 1,21 км.

Даўжыня берагавой лініі 9,9 км.

Аб'ём вады 8,52 млн. м³.

Пл. вадазбору 9,43 км².

У бас. р. Лужасянка, за 22 км на У ад г. Гарадок, за 1,5 км на ПнЗ ад в. Стырыкі. Схілы катлавіны вышэй 5—10 м, параслі лесам. Берагі пад лесам і хмызняком. 7 астравоў агульнай пл. 7 га. Мелкаводная частка катлавіны вузкая, стромкая, глыбакаводная плоская. Дно выслана ілам і сапрапелем. Паласа надводнай расліннасці шырыняй да 30 м пашырана да глыбіні 2 м, падводнай — да глыбіні 3 м. Злучана пратокай з воз. Вымна. На возеры адзначана гнэздаванне рэдкай для Беларусі птушкі — гогаля звычайнага.

ВАСЬКАЎКА, ручай у Хоцімскім і Клімавіцкім р-нах, левы прыток р. Сураў (бас. Дняпра). Даўжыня 4,9 км. Пачынаецца за 1,5 км на З ад в. Зелянец Хоцімскага р-на, вусце каля в. Заходы Клімавіцкага р-на. Рэчышча каналізаванае на ўсім працягу.

ВАЎКАВЫЯ, К о л а с а ў ш ч ы н а, рака ў Ваўкавыскім р-не, правы прыток Росі (бас. Немана).

Даўжыня 14 км.

Пл. вадазбору 68 км².

Сярэдні нахіл воднай паверхні 4,4 ‰.

Пачынаецца каля в. Войткавічы, працякае праз г. Ваўкавыск, упадае ў Рось на яго паўночна-заходняй ускраіне.

ВАЎКАЎНЯ, гл. Белазерскі канал.

ВАЎМЯНКА НОВАЯ, рака ў Чэрвеньскім р-не, левы прыток р. Волма (бас. Дняпра). Даўжыня 7,9 км. Пачынаецца каля заходняй ускраіны в. Карпілаўка, упадае ў сажалкі рыбакамбіната «Волма».

ВАЎМЯНКА НОВАЯ, меліярацыйны канал у Чэрвеньскім р-не, левы прыток р. Ваўляшка Новая (бас. Дняпра). Даўжыня 6,5 км. Пачынаецца на паўднёвай ускраіне в. Крываполле, упадае ў раку за 3 км на ПнЗ ад в. Волма.

ВАЎМЯНСКИ КАНАЛ, меліярацыйны канал у Чэрвеньскім р-не, левы прыток р. Волма (бас. Дняпра). Даўжыня 5 км. Пачынаецца за 1 км на ПД ад в. Волма, вусце за 3,5 км на ПДЗ ад в. Іванічы.

ВАЎНЕЯ, возера ў Полацкім р-не.

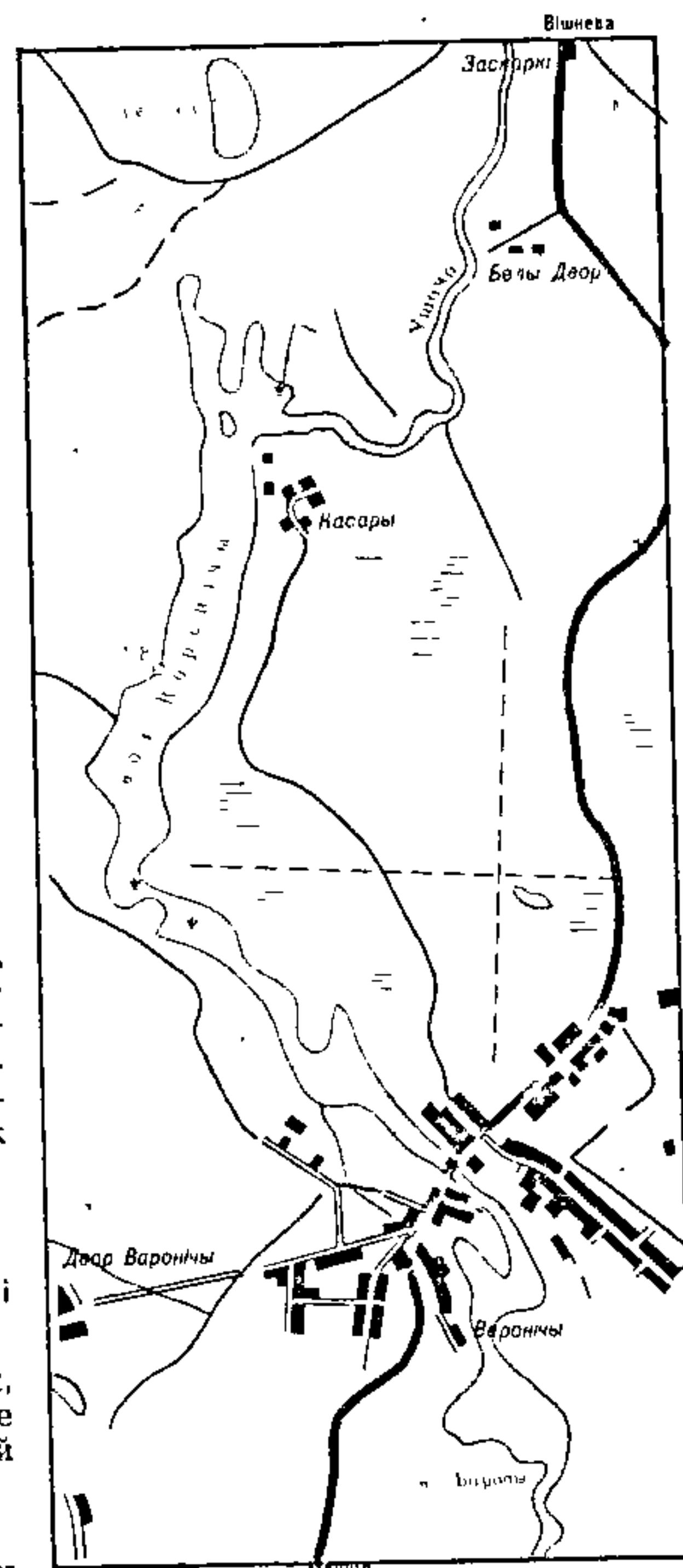
Пл. 0,01 км².

Даўжыня 0,12 км.

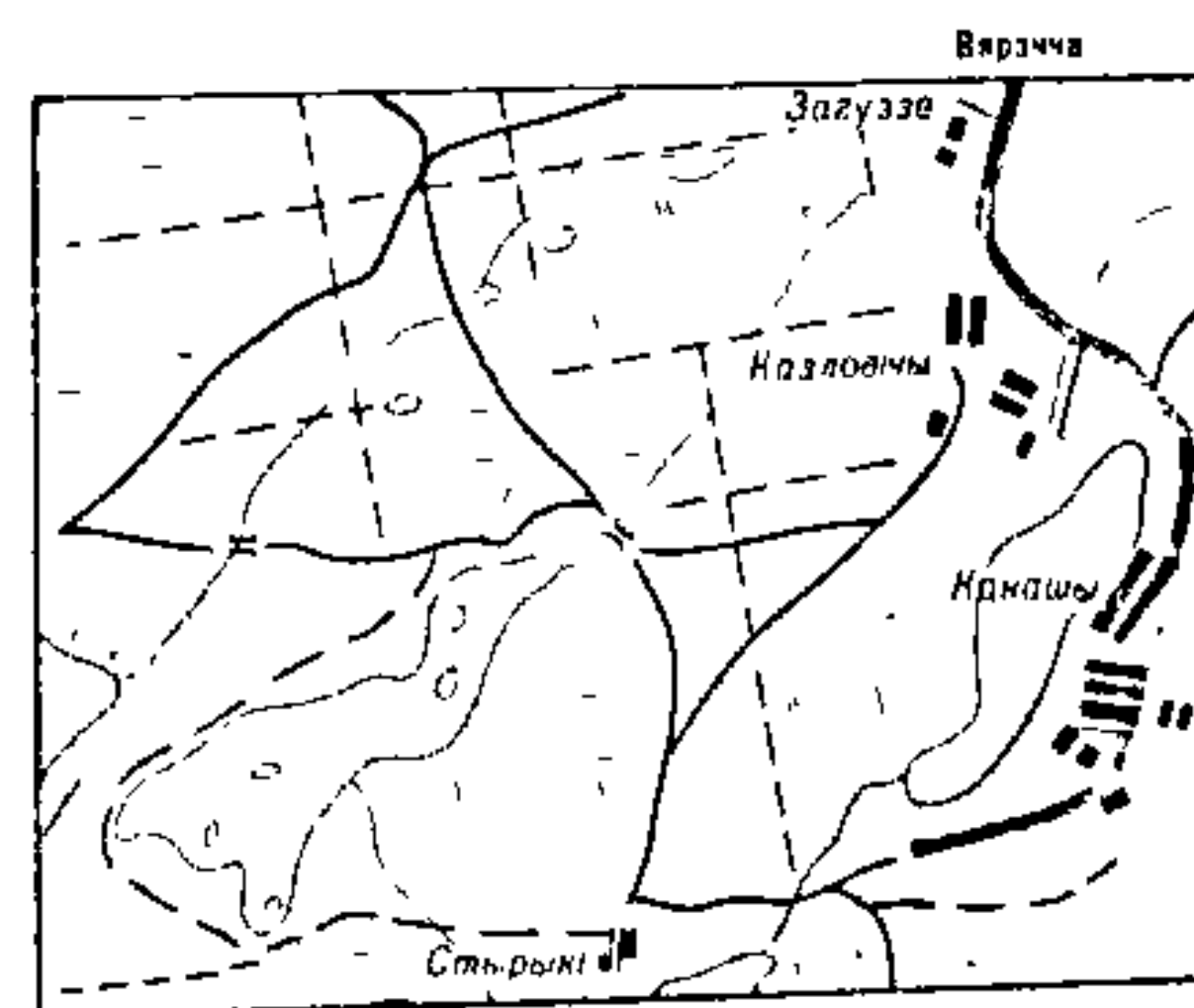
Найбольшая шырыня 50 м.

Даўжыня берагавой лініі 0,25 км.

У бас. р. Сосніца (правы прыток Зах. Дзвіны), за 34 км на ПнУ ад Полацка, за 6 км на ПДЗ ад в. Труды,



Возера Варонічы.



Возера Васлепна.

ВАУПЯНКА

на Пд ад воз Вярвіна. Вакол возера забалочаны луг, на Пд узгоркі вышыней да 10 м. Выцякае ручай у р. Неveja.

ВАУПЯНКА, рака ў Ваўкавыскім р-не, у бас. Немана.

Даўжыня 31 км.

Пл. вадазбору 165 км².

Сярэднегадавы расход вады ў вусці 0,8 м³/с.

Сярэдні нахіл воднай паверхні 2 ‰.

Пачынаецца каля в. Шніпава, цячэ па Ваўкавыскім узвышшы, упадае ў Воўпаўскае вадасховішча каля в. Воўпа (створана на р. Рось у судоках з Ваўпянкай). Даліна выразная. Пойма двухбаковая. Рэчышча звільстае, неразгалінаванае, на працягу 16,4 км каналізаванае (0,5 км ніжэй в. Бойдаты да в. Воўпа). Берагі ўмерана стромкія. Каля в. Цярэшкі створана сажалка (пл. 0,06 км²).

ВАУЦЭЛЬНА, возера ў Лунінецкім р-не.

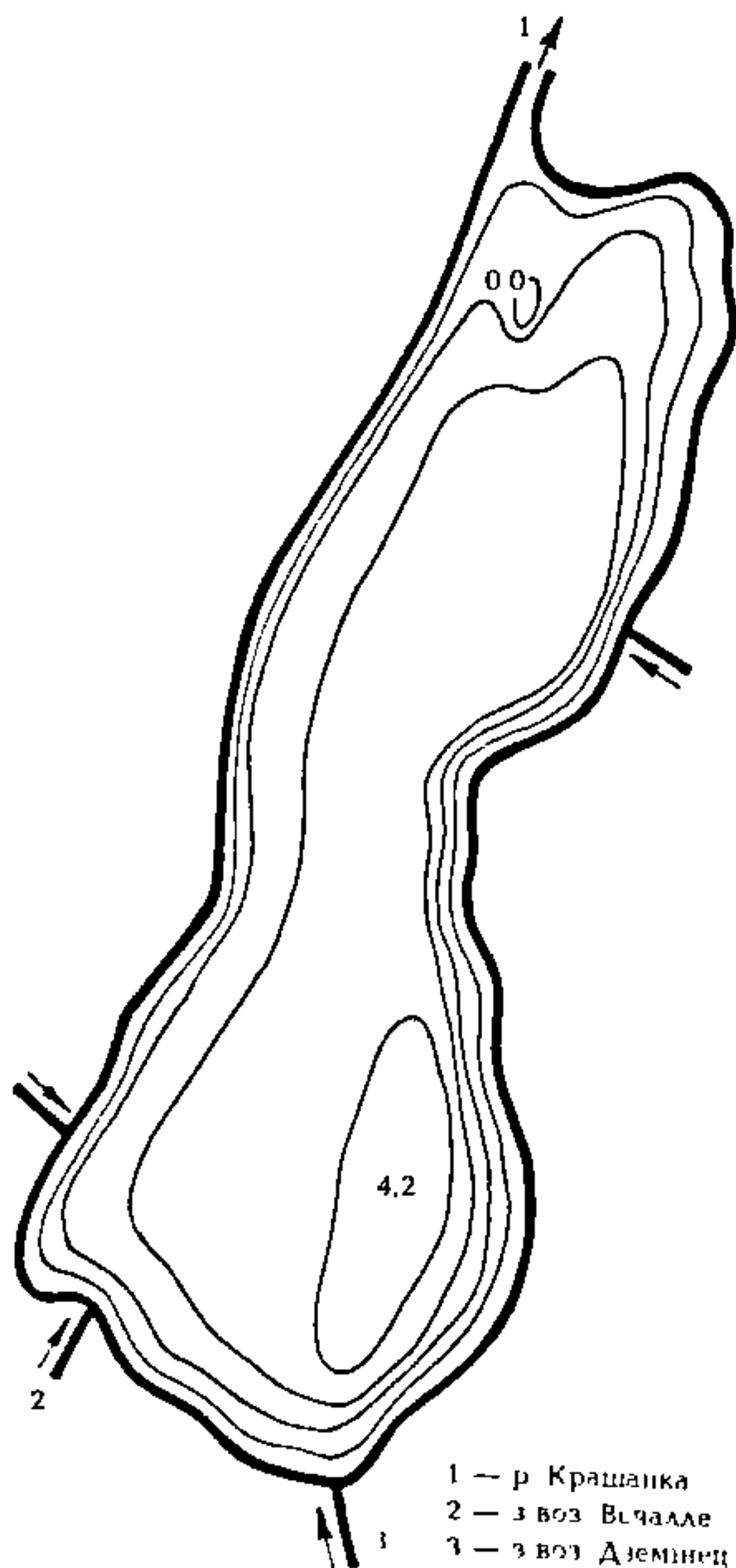
Пл. 0,17 км².

Даўжыня 1,65 км.

Найбольшая шырыня 0,12 км.

Даўжыня берагавой лініі 3,6 км.

У бас. р. Прыпяць (у час веснавога



Возера Ваўчо.

разводдзя злучаецца з возерам), за 48 км на ПдУ ад г. Лунінец, за 4,5 км на ПдУ ад в. Запроссе. Старычнае. Схілы катлавіны вышыней да 2 м, пад хмызняком. Берагі высокія.

ВАУЧАНКА, рака ў Асіповіцкім і Бабруйскім р-нах, правы прыток Бярэзіны (бас. Дняпра).

Даўжыня 37,5 км.

Пл. вадазбору 374 км².

Сярэднегадавы расход вады ў вусці каля 1,9 м³/с.

Сярэдні нахіл воднай паверхні 0,7 ‰.

Пачынаецца за 1,8 км на ПдЗ ад р. п. Татарка Асіповіцкага р-на, упадае ў Бярэзіну каля в. Вербкі Бабруйскага р-на. Асноўныя прытокі: канава Ваўчанка (справа), Ясенка (злева). Цячэ па Цэнтральнабярэзінскай раўніне. Даліна трапецападобная, шырыней 200—500 м. Пойма двухбаковая, шырыней 200—400 м. Рэчышча на ўсім працягу каналізаванае. Берагі стромкія, вышыней 1,5—3 м. Рака выкарыстоўваецца як водапрыемнік меліярацыйных каналаў.

ВАУЧАНКА, рака ў Дзятлаўскім р-не, правы прыток Шчары (бас. Немана). Даўжыня 9 км. Пачынаецца на ПдУ ад в. Падвялікае ў балочыстай мясціне, упадае ў Шчару на ПдУ ад в. Чарленка. Ад вытоку на працягу 8,2 км каналізаваная. Каля в. Падвялікае на рацэ створаны сажалкі (пл. 0,04 км² і 0,07 км²).

ВАУЧО, возера ва Ушацкім р-не.

Пл. 0,38 км².

Найбольшая глыбіня 4,2 м.

Даўжыня 1,28 км.

Найбольшая шырыня 0,47 км.

Даўжыня берагавой лініі 3,28 км.

Аб'ём вады 1,02 млн. м³.

Пл. вадазбору 78,4 км².

У бас. р. Краشانка (выцякае з возера), за 1,5 км на У ад г. п. Ушачы, каля в. Ціханяты. Схілы катлавіны вышыней 5—17 м, пераважна разараныя, на ПдУ парослыя лесам. Берагі месцамі пад хмызняком. Дно (уздоўж берагоў) пясчанае, глыбей выслана ілам. Паласа прыбярэжнай расліннасці шырыней 5—15 м да глыбіні 1,8—2,5 м. На Пд упадаюць ручай з азер Вечалле і Дземінец.

ВАХРАМЕЕВА, возера ў Верхнядзвінскім р-не.

Пл. 0,05 км².

Даўжыня 0,5 км.

Найбольшая шырыня 0,12 км.

Даўжыня берагавой лініі 1,1 км.

У бас. р. Росца (правы прыток Зах. Дзвіны), за 20 км на ПнЗ ад г. Верхнядзвінск, каля в. Росца. Схілы катлавіны на Пн і Пд вышыней да 15 м, пад лесам, месцамі — хмызняком. Пойма забалочаная, шырыней да 50 м.

ВАШЧАНСКІ КАНАЛ, меліярацыйны канал у Бярозаўскім р-не, правы прыток р. Чарняўка (бас. Прыпяці). Даўжыня 7 км. Пачынаецца за 1,2 км на У ад в. Залужжа, вусце каля в. Бармуты.

ВЁДЗЬМА, Вядзьмянка, рака ў Нясвіжскім і Ляхавіцкім р-нах, левы прыток Шчары (бас. Немана).

Даўжыня 35 км.

Пл. вадазбору 267 км².

Сярэднегадавы расход вады ў вусці 1,6 м³/с.

Сярэдні нахіл воднай паверхні 0,8 ‰.

Пачынаецца каля в. Слабада Нясвіжскага р-на, упадае ў Шчару на ПнУ ад в. Задвор'е. Асноўны прыток р. Шавялеўка. Даліна невыразная. Пойма двухбаковая, у сярэднім цячэнні забалочаная, яе шырыня 300—700 м. На працягу 18,9 км рэчышча каналізаванае: ад вытоку да в. Святычы (9,5 км) і ад вусця Шавялеўкі да г. Ляхавічы (9,4 км). Шырыня рэчышча ў межань 2—10 м. У пойме меліярацыйныя каналы, каля в. Кавалі сажалка (пл. 0,15 км²).

ВЁДРАЧ, рака, гл. Ведрыч.

ВЁДРЫНСКАЕ ВОЗЕРА, у Гарадоцкім р-не.

Пл. 0,22 км².

Найбольшая глыбіня 1,5 м.

Даўжыня 0,75 км.

Найбольшая шырыня 0,44 км.

Даўжыня берагавой лініі 2,25 км.

Аб'ём вады 0,2 млн. м³.

Пл. вадазбору 432 км².

У бас. р. Аўсянка (працякае праз возера), за 36 км на ПнУ ад г. Гарадок, паміж вескамі Двухполле і Селязні. Схілы катлавіны вышыней 2—3 м, пад лесам, на Пн і ПдЗ разараныя. Берагі сплавінныя, пад хмызняком. Дно плоскае, выслана сапрапелем. Вада празрыстая амаль да дна. Зарастае.

ВЁДРЫЦКІ КАНАЛ, меліярацыйны канал у Рэчыцкім р-не, правы прыток р. Ведрыч (бас. Дняпра). Даўжыня 6,4 км. Пачынаецца на паўночнай ускраіне г. п. Васілевічы, вусце за 2,5 км на ПдУ ад в. Ведрыч.

ВЁДРЫЦКІ КАНАЛ, меліярацыйны канал у Рэчыцкім р-не, левы прыток р. Ведрыч (бас. Дняпра). Даўжыня 5,9 км. Пачынаецца за 3,5 км на ПдЗ ад в. Бушаўка, вусце за 2 км на ПнУ ад в. Ведрыч. Прымае сцек з меліярацыйных каналаў.

ВЁДРЫЧ, Ведрач, рака ў Калінкавіцкім і Рэчыцкім р-нах, правы прыток Дняпра.

Даўжыня 68 км.

Пл. вадазбору 1330 км².

Сярэднегадавы расход вады ў вусці 4,5 м³/с.

Сярэдні нахіл воднай паверхні 0,3 ‰.

Пачынаецца за 2 км на ПдЗ ад в. Уюнішчы Калінкавіцкага р-на, упадае ў Дняпро каля в. Азершчына Рэчыцкага р-на. Асноўныя прытокі: канава Рэбуска (справа), рэкі Днепрык, Дзяражня (злева). Цячэ па Гомельскім Палессі. Даліна невыразная, шырыня 0,6—0,8 км. Пойма шырыней 0,3—0,5 км, сухая, лугавая. Ад вытоку 49 км рэчышча каналізавана, шырыня ракі ў межань 6—8 м. У пойме меліярацыйныя каналы.

ВЁЎНКА, Падвейка, рака ў Лагой-

ским р-не, правы прыток Дзвінасы (бас. Вліні).

Даўжыня 20 км.
Пл. вадазбору 98 км².
Сярэдні нахіл воднай паверхні 2,3 ‰.

Пачынаецца за 1 км на Пд ад в. Роўнядзь, цячэ па паўночных схілах Мінскага ўзвышша, упадае ў Дзвінасу на 3 ад в. Вейна. Ад вытоку амаль да в. Пячное цячэ праз лес, далей да вусця (9,4 км) каналізаваная.

ВЕЛЁМЬЕЎСКІ КАНАЛ, меліярацыйны канал у Быхаўскім р-не, левы прыток р. Езва (бас. Дняпра). Даўжыня 7,1 км. Пачынаецца за 4,3 км на ПнУ ад в. Дзедава, вусце за 1 км на ПдЗ ад в. Новая Баяршчына 2-я. Па берагах забалочаны лес.

ВЕЛІЖЖЭ, Веліж'я, возера ў Петрыкаўскім р-не.

Пл. 0,23 км².
Даўжыня 1,65 км.
Найбольшая шырыня 0,15 км.
Даўжыня берагавой лініі 3,3 км.

На пойме р. Прыпяць, за 11 км на У ад г. Петрыкаў, за 2 км на ПнУ ад в. Вялаўск. Старычнае. Схілы катлавіны вышыней да 2 м, пясчаныя, пад хмызняком. Берагі пераважна нізкія, забалочаныя. Злучана ручаём з р. Скалодзіна.

ВЕЛІЖЖЭ, возера ў Петрыкаўскім р-не.

Пл. 0,1 км².
Даўжыня 0,98 км.
Найбольшая шырыня 0,18 км.
Даўжыня берагавой лініі 2,4 км.

На пойме р. Прыпяць (праз ручай злучаецца з возерам), за 6 км на ПдЗ ад г. Петрыкаў, за 2 км на Пд ад в. Макарычы. Старычнае. Схілы катлавіны вышыней да 2 м, пад хмызняком.

ВЕЛІКАБОРСКАЕ ВАДАСХОВІШЧА, у Хойніцкім р-не.

Пл. 2,7 км².
Найбольшая глыбіня 13,9 м.
Даўжыня 2,63 км.
Найбольшая шырыня 1,5 км.
Аб'ём вады 8,95 млн. м³.
Пл. вадазбору 195 км².

На р. Віць (51,5 км ад вусця), за 14 км на Пн ад г. Хойнікі, каля в. Вялікі Бор. Створана ў 1986 для арашэння зямель і рыбагадоўлі. Сярэдні шматгадовы сцек 17,4 млн. м³.

ВЕЛІКАБОРСКІ КАНАЛ, меліярацыйны канал у Хойніцкім р-не, левы прыток канала Ізбынька (бас. Прыпяці). Даўжыня 11 км. Пачынаецца за 1,5 км на ПнЗ ад в. Партызанская, вусце за 5 км на ПнУ ад в. Хвойнае.

ВЕЛІКАЛЁСКІ КАНАЛ, меліярацыйны канал у Столінскім р-не, левы прыток Дубайскага канала (бас. Прыпяці). Даўжыня 11,6 км. Пачынаецца за 3 км на Пд ад в. Калоднае, вусце за 1,5 км на 3 ад в. Глінка.

ВЕЛІКАЛЁСКІ КАНАЛ, меліярацыйны канал у Жлобінскім р-не, правы прыток Закрэўскага канала, які ўпадае ў Бярэзну (бас. Дняпра). Даўжы-

ня 6 км. Пачынаецца за 1 км на У ад в. Вялікі Лес, упадае ў Закрэўскі канал за 2,4 км на ПдУ ад в. Кабанаўка. Берагі пад сельгасугоддзямі.

ВЕЛІКЯНЦЫ, возера ў Браслаўскім р-не.

Пл. 0,07 км².
Даўжыня 0,45 км.
Найбольшая шырыня 0,32 км.
Даўжыня берагавой лініі 1,2 км.

У бас. р. Друйка, за 12 км на 3 ад г. Браслаў, каля в. Велікянцы. Схілы катлавіны вышыней 7—10 м, на 3 і Пн невыразныя, пад забалочаным лесам. Востраў пл. 0,6 га. Пойма шырыней 5—100 м, амаль цалкам забалочаная.

ВЕЛІХАЎСКІ КАНАЛ, меліярацыйны канал у Маларыцкім р-не, правы прыток р. Рыта (бас. Зах. Буга). Даўжыня 6,3 км. Пачынаецца за 0,8 км на ПнУ ад воз. Веліхава (на мяжы з Украінай), упадае ў Рыту за 1,7 км на ПдЗ ад в. Вотчын.

ВЕЛЛЕ, возера ў Полацкім р-не.

Пл. 0,9 км².
Найбольшая глыбіня 6,5 м.
Даўжыня 1,7 км.
Найбольшая шырыня 0,75 км.
Даўжыня берагавой лініі 5,25 км.
Пл. вадазбору 3,75 км².

У бас. р. Зах. Дзвіна, за 16 км на ПнЗ ад Полацка, каля в. Баравуха 1-я. Схілы катлавіны пад лесам, месцамі разараныя. Берагі нізкія, пясчаныя, параслі хмызняком, на У і Пд забалочаныя.

ВЕЛЛЕ, возера ў Расонскім р-не.

Пл. 0,55 км².
Найбольшая глыбіня 4,6 м.
Даўжыня 0,93 км.
Найбольшая шырыня 0,84 км.
Даўжыня берагавой лініі 2,8 км.
Аб'ём вады 1,66 млн. м³.
Пл. вадазбору 1,7 км².

У бас. р. Вельніца (выцякае з возера), за 7 км на 3 ад г. п. Расоны, каля в. Шалашнікі. Схілы катлавіны нізкія, на Пд вышыней да 3 м, разараныя, месцамі пад лесам. Берагі на Пн і У нізкія, пясчаныя, на Пд і 3 затарфаваныя, параслыя хмызняком. Слаба зарастае ўздоўж берагоў, шырыня паласы расліннасці 10—30 м.

ВЕЛУТА, вадасховішча ў Лунінецкім р-не.

Пл. 7,6 км².
Даўжыня 3,4 км.
Найбольшая шырыня 2,8 км.
Аб'ём вады 31 млн. м³.

За 26 км на Пн ад г. Лунінец, паміж вескамі Велута Лунінецкага р-на і Ліпск, Малькавічы Ганцавіцкага р-на. Наліўное. Створана ў 1976 для рыбагадоўлі, увільгатнення і арашэння. Берагі пясчаныя, параслі хмызняком. Напаўняецца са Стрыжэўскага канала і р. Цна па водападвядным канале пры дапамозе помпавай станцыі.

ВЕЛУТА, меліярацыйны канал у Лунінецкім р-не, правы прыток Валчанскага канала (бас. Прыпяці). Даўжыня 12 км. Пачынаецца за 4 км на ПнУ

ВЕПРЫНКА

ад в. Наваселкі, вусце за 3,5 км на У ад в. Велута.

ВЕЛЬНИЦА, рака ў Расонскім р-не, левы прыток Нішчы (бас. Зах. Дзвіны).

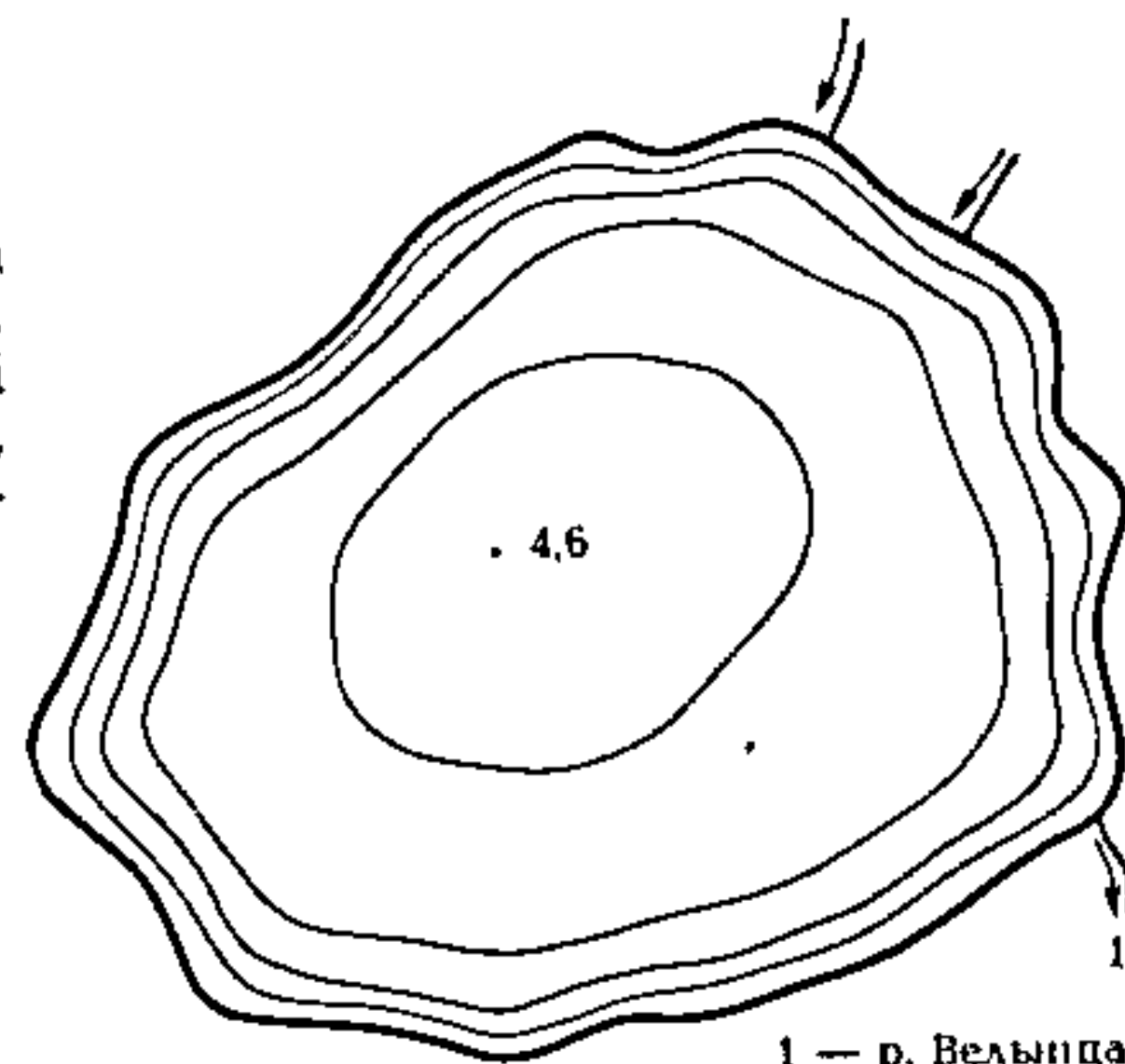
Даўжыня 10,5 км.
Пл. вадазбору 83 км².
Сярэдні нахіл воднай паверхні 1,6 ‰.

Пачынаецца з воз. Велле, цячэ на поўначы Полацкай нізіны. Упадае ў Нішчу (правы прыток Дрысы) за 2 км ніжэй ад в. Галоўчыцы. Рэчышча каналізаванае на ўсім працягу.

ВЕПРЫНКА, рака ў Клічаўскім і Кіраўскім р-нах (бас. Дняпра).

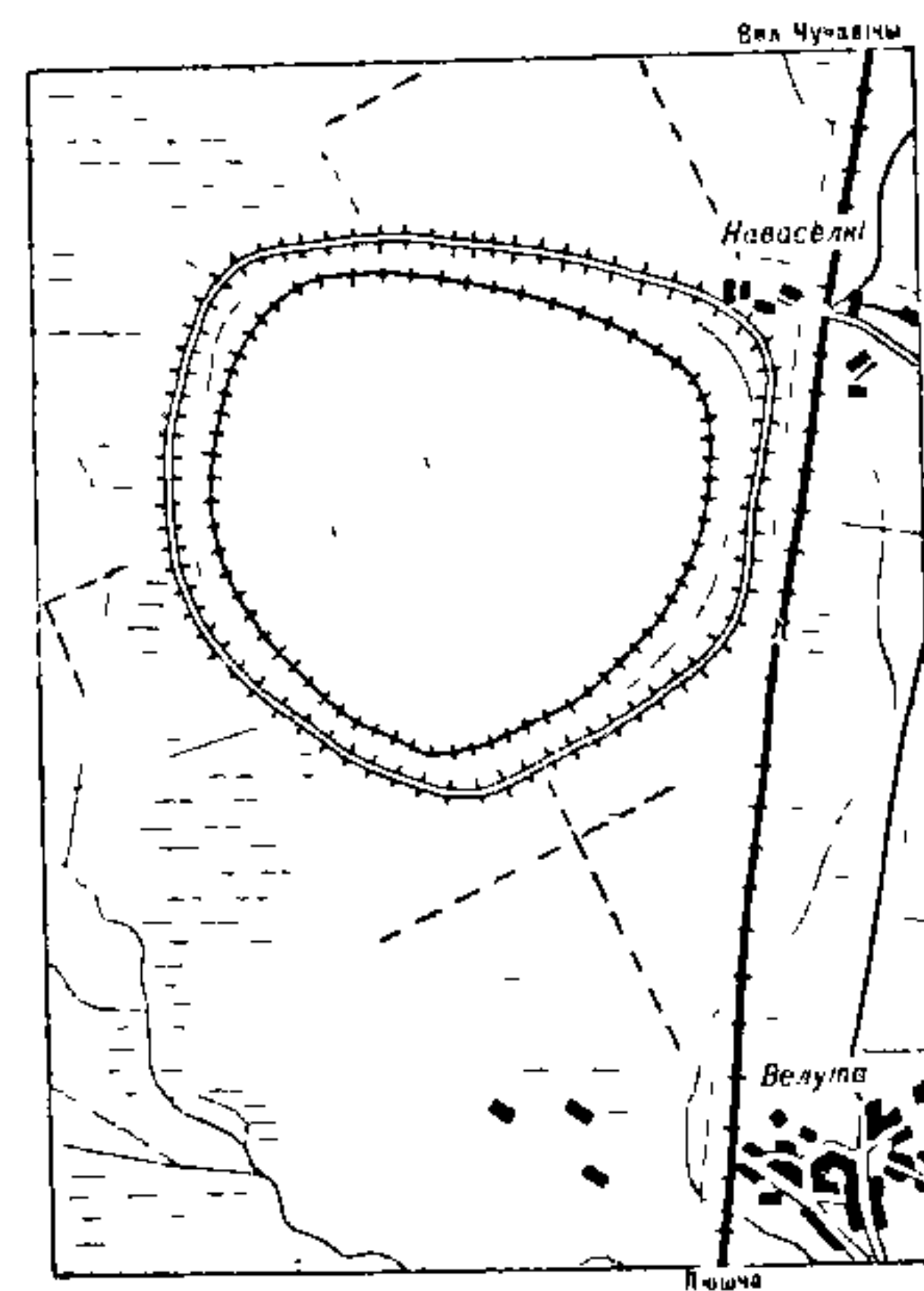
Даўжыня 17 км.
Пл. вадазбору 127 км².
Сярэдні нахіл воднай паверхні 1,1 ‰.

Пачынаецца на У ад в. Малінне Клічаўскага р-на, упадае ў Чыгірынскае вадасховішча каля в. Груднічкі. У нізоўі на сцек Вепрынкі аказвае



1 — р. Вельніца

Возера Велле (Расонскі раён).



Вадасховішча Велута.

ВЕРА

ўплыў падпор ад Чыгірынскага вада-сховішча.

ВЕРА, возера ў Браслаўскім р-не.

Пл. 0,21 км².

Найбольшая глыбіня 5 м.

Даўжыня 0,85 км.

Найбольшая шырыня 0,35 км.

Даўжыня берагавой лініі 2 км.

Аб'ём вады 0,6 млн. м³.

Пл. вадазбору 5,5 км².

У бас. р. Друйка, за 8 км на ПнУ ад г. Браслаў, за 1 км на Пд ад в. Слабодка. Уваходзіць у Браслаўскую групу азёр. Схілы катлавіны вышыней 5—8 м, разараныя, месцамі пад хмызняком. Берагі нізкія, пясчаныя, на З сплавінныя. Дно плоскае, да глыбіні 1,5 м пясчанае, глыбей выслана сапрапелем. Зарастае да глыбіні 1,4 м. Злучана ручаем з воз. Недрава.

ВЕРАБ'ЁУКА, рака ў Горацкім р-не, левы прыток р. Паўна (бас. Дняпра). Даўжыня 3,4 км. Пачынаецца каля чыгункі Орша — Крычаў, за 4,8 км на З ад в. Сенькава, вусце на паўночнай ускраіне в. Ліхачова. Рэчышча ад вытоку на працягу 1,6 км каналізаванае.

ВЕРАБ'І, возера ў Астравецкім р-не.

Пл. 0,46 км².

Найбольшая глыбіня 3,1 м.

Даўжыня 1,12 км.

Найбольшая шырыня 0,57 км.

Даўжыня берагавой лініі 2,9 км.

Аб'ём вады 0,94 млн. м³.

Пл. вадазбору 8,2 км².

У бас. р. Страча, за 33 км на ПнУ ад г. п. Астравец, каля в. Вераб'і. Уваходзіць у Сарачанскую групу азёр. Схілы катлавіны вышыней 12—13 м (на Пд да 5 м), пераважна разараныя, на Пд пад лесам. Берагі нізкія, на ПдУ і З сплавінныя, на Пн зліваюцца са схіламі. Дно плоскае, выслана сапрапелем, на мелкаводдзі пясчанае. 35 % плошчы возера зарастае, паласа расліннасці шырыней 15—50 м да глыбіні 1,8—2 м. На ПнЗ упадае ручай з воз. Гульбежа, на ПдУ выцякае ручай у р. Страча.

ВЕРАМЁЕЎСКАЕ ВОЗЕРА, у Расонскім р-не.

Пл. 0,01 км².

Даўжыня 0,15 км.

Найбольшая шырыня 0,11 км.

Даўжыня берагавой лініі 0,4 км.

У бас. р. Нешчарда (правы прыток Арысы), за 24 км на ПнУ ад г. п. Расоны, за 1 км на ПдУ ад в. Антонава. Схілы катлавіны вышыней 3—5 м, пад лесам, на У балота. Пойма на ПдУ забалочаная. Выцякае ручай у воз. Антонаўскае, упадае ручай з воз. Глыбочына.

ВЕРАСОЖКА, Верасожа, рака ў Нараўлянскім р-не, левы прыток Мухаедаўскага канала (бас. Прыпяці).

Даўжыня 12 км.

Пл. вадазбору 59 км².

Сярэдні нахіл воднай паверхні 1,7 ‰.

Пачынаецца за 2 км на ПдЗ ад в. Акопы і цячэ па паўдневай частцы нізіны Гомельскае Палессе. Упадае ў Мухаедаўскі канал каля в. Ленінскі Пасёлак. Рэчышча ад в. Акопы да вусця на працягу 9 км каналізаванае.

ВЕРАЎСКАЕ ВОЗЕРА, у Гродзенскім р-не.

Пл. 1,23 км².

Даўжыня 7,5 км.

Найбольшая шырыня 0,4 км.

У бас. р. Пыранка, за 33 км на ПнУ ад Гродна, каля в. Глушнева. Катлавіна вузкая, стужкападобная; схілы стромкія, вышыней да 10 м, пад лесам. Праз возера цячэ р. Сламянка.

ВЕРАЦЕЙКА, Верацця, Вярэцэйка, Вярэцця, рака ў Ваўкавыскім, Мастоўскім і Бераставіцкім р-нах, правы прыток Свіслачы (бас. Немана).


Даўжыня 35 км.

Пл. вадазбору 321 км².

Сярэднегадавы расход вады ў вусці 1,7 м³/с.

Сярэдні нахіл воднай паверхні 1,2 ‰.

Пачынаецца каля в. Зборы Ваўкавыскага р-на, упадае ў Свіслач на ПдЗ ад в. Ярмолчы. Асноўныя прытокі: Залучанка, Бурчак. Даліна ў вытоку выразная. Пойма пераважна двухба-



Вераўскае возера.

ковая, яе шырыня 0,3—1,5 км, асобныя ўчасткі забалочаныя. Рэчышча на ўсім працягу каналізаванае. Яго шырыня ў межань 5—6 м. Каля в. Духаўляны створана сажалка (пл. 0,31 км²). У пойме меліярацыйныя каналы.

ВЕРАЦЕЙСКАЕ ВОЗЕРА, Верацэйка, у Мядзельскім р-не.

Пл. 0,12 км².

Найбольшая глыбіня 10 м.

Даўжыня 0,7 км.

Найбольшая шырыня 0,2 км.

У бас. р. Лаўрыха, за 16 км на ПнУ ад г. п. Мядзел, каля в. Нагаўкі. Схілы катлавіны вышыней 3—4 м, на Пн пад лесам. Берагі пераважна забалочаныя. Водная расліннасць пашырана да глыбіні 5 м. Упадае ручай з Нагаўскага возера.

ВЕРАЦЕЙСКІ КАНАЛ, меліярацыйны канал у Дубровенскім р-не, левы прыток р. Вярхіта (бас. Зах. Дзвіны). Даўжыня 10 км. Пачынаецца за 0,5 км на Пн ад Пасёлка 11-га (каля р. п. Асінторф), вусце за 1,6 км на У ад Пасёлка 10-га.

ВЕРАЦЕЯ, рака ў Чашніцкім і Бешанковіцкім р-нах, левы прыток р. Ула (бас. Зах. Дзвіны). Даўжыня 11,9 км. Выцякае з воз. Краснае за 0,8 км на З ад паўночнай ускраіны в. Дзямідавічы Чашніцкага р-на, вусце за 0,8 км на У ад в. Жалезкі Бешанковіцкага р-на. Рэчышча на ўсім працягу каналізаванае.

ВЕРАЦЦЯ, рака, гл. Верацэйка.

ВЕРБАЎКА, рака ў Горацкім і Чавускім р-нах, левы прыток Проні (бас. Дняпра).

Даўжыня 27 км.

Пл. вадазбору 159 км².

Сярэдні нахіл воднай паверхні 2,7 ‰.

Пачынаецца на ПдЗ ад в. Цемны Лес Горацкага р-на, вусце каля в. Вербаўка Чавускага р-на. У сярэднім і ніжнім цячэнні на працягу 15,2 км каналізаваная.

ВЕРБНАЕ ВОЗЕРА, у Бешанковіцкім р-не.

Пл. 0,14 км².

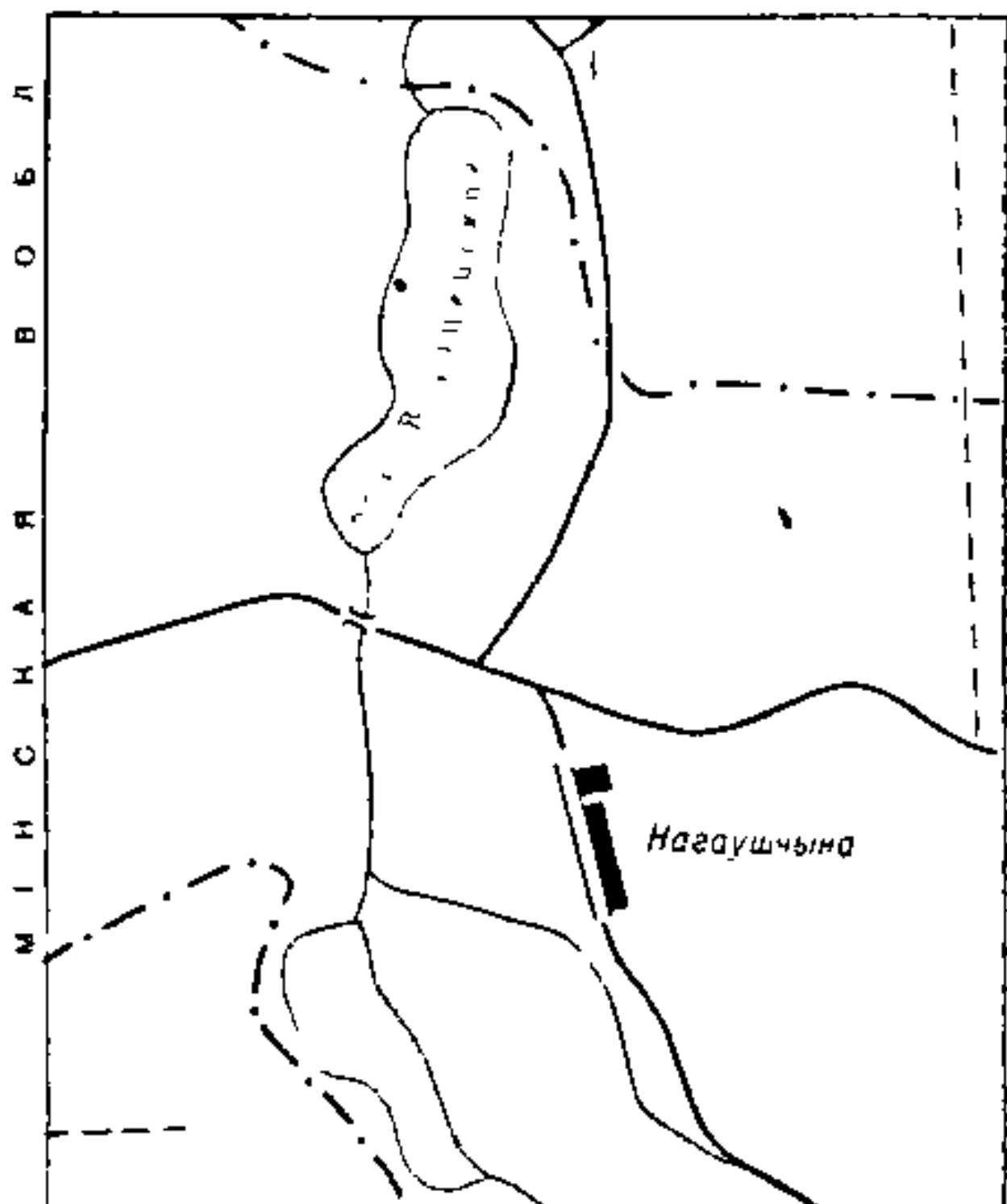
Найбольшая глыбіня 12 м.

Даўжыня 0,5 км.

Найбольшая шырыня 0,35 км.

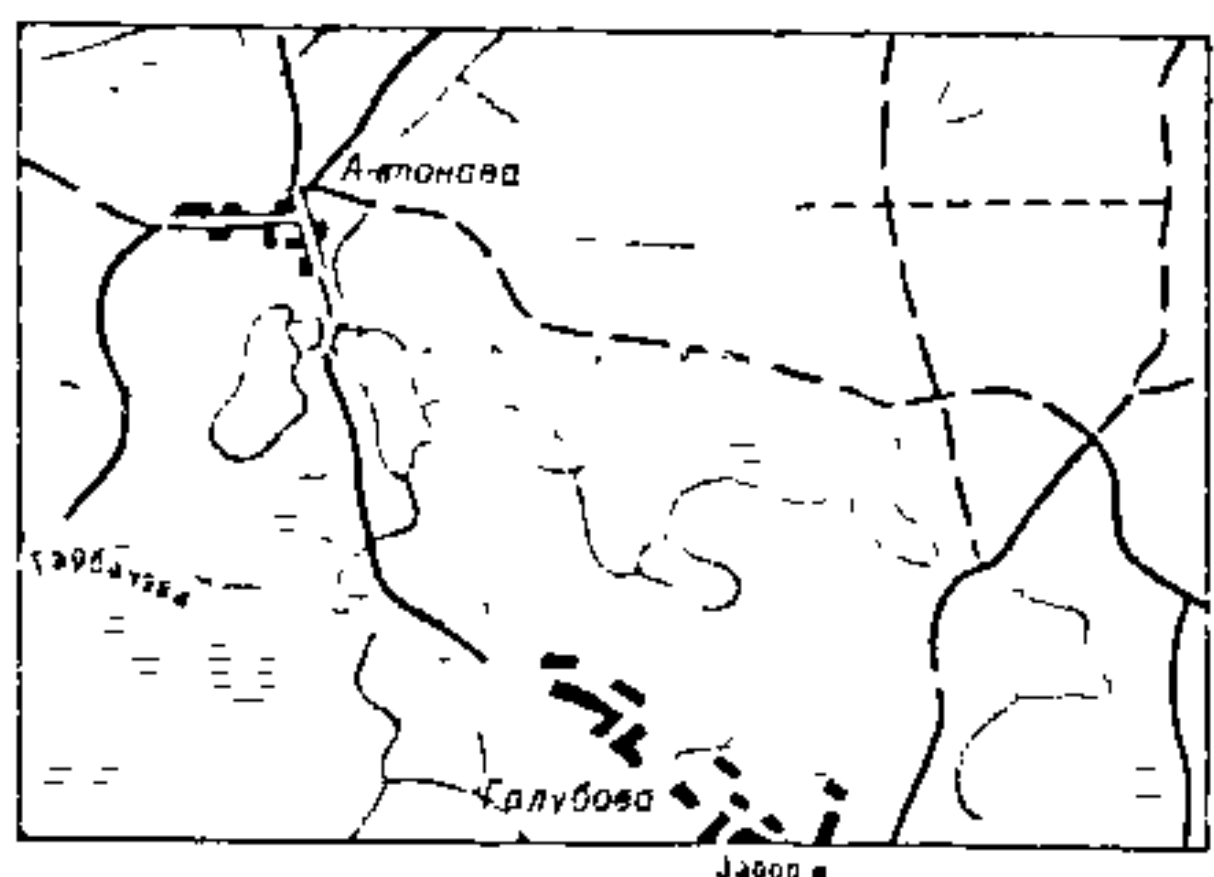
Пл. вадазбору 7,5 км².

У бас. р. Ула, за 23 км на ПнЗ ад



ВІШЭБСНАЯ ВОБЛ

Верацэйскае возера.



Возера Верхайна.

г. п. Бешанковічы, за 4 км на ПдЗ ад г. п. Ула, каля в. Фролкавічы, сярод лясных масіваў. Схілы катлавіны вышыней да 8 м. Зарастае. Уваходзіць у зону адпачынку Ула.

ВЕРЖБАЛОЎКА, Л а з о ў к а, рака ў Гродзенскім р-не, правы прыток Гожкі (бас. Немана). Даўжыня 13 км. Пачынаецца на ПдУ ад в. Казловічы, упадае ў Гожку каля в. Багушоўка. На ўсім працягу каналізаваная. На паўднева-ўсходняй ускраіне в. Верцялішкі створана сажалка.

ВЕРКАЛЯНСКІ КАНАЛ, меліярацыйны канал у Пухавіцкім р-не, правы прыток р. Пціч (бас. Прыпяці). Даўжыня 5,7 км. Пачынаецца за 3,4 км на З ад в. Вецярэвічы 2-я, вусце за 1,4 км на ПдУ ад в. Вецярэвічы 1-я.

ВЕРХАЛЁСКІ КАНАЛ, меліярацыйны канал у Маларыцкім і Кобрынскім р-нах, левы прыток р. Трасцяніца (бас. Зах. Буга). Даўжыня 14 км. Пачынаецца за 2,5 км на ПнУ ад в. Новы Двор, упадае ў Трасцяніцу за 2 км на Пн ад в. Хадынічы.

ВЁРХАЎНА, возера ў Расонскім р-не.

Пл. 0,12 км².

Даўжыня 0,55 км.

Найбольшая шырыня 0,25 км.

Даўжыня берагавой лініі 1,45 км.

У бас. р. Нешчарда, за 25 км на У ад г. п. Расоны, каля в. Нізінкі. Схілы катлавіны вышыней 6—8 м, пад хмызняком.

ВЕРХАЧЭННЕ, возера ў Полацкім р-не.

Пл. 0,01 км².

Даўжыня 0,15 км.

Найбольшая шырыня 0,10 км.

Даўжыня берагавой лініі 0,4 км.

У бас. р. Тросніца, за 15 км на ПнУ ад г. Полацк, за 0,5 км на ПдУ ад в. Калошкі. Схілы катлавіны вышыней 5—7 м, пад лесам. Вакол возера забалочаная пойма шырыней 25—100 м.

ВЁРХНІ ВЬВЕЖАК, возера ў Гарадоцкім р-не.

Пл. 0,02 км².

Даўжыня 0,4 км.

Найбольшая шырыня 0,15 км.

Даўжыня берагавой лініі 0,9 км.

У бас. р. Аўсянка, за 28 км на ПнУ ад г. Гарадок, за 1,5 км на Пн ад в. Загуззе (Канашоўскі сельсавет). Схілы катлавіны вышыней 10—12 м, пад лесам, на З і ПнУ невыразныя. Уздоўж берага — забалочаны лес. На Пд выцякае ручай у р. Кудзінка.

ВЁРХНЯЯ ЖАЛОНЬ, рака. Гл. Жалонь.

ВЁРХНЯЯ ЗАКОВАНКА, рака ў Калікавіцкім р-не, у бас. Прыпяці. Даўжыня 11,5 км. Пачынаецца за 2,4 км на У ад в. Карма, за 4 км на ПдЗ ад в. Замосце злучаецца з меліярацыйным каналам, які ўпадае ў р. Ненач злева. Рэчышча на ўсім працягу каналізаванае.

ВЁРХНЯЯ КРЫВІНА, рака, гл. Бярозка.

ВЁРХНЯЯ РЫТА, рака ў Маларыцкім

р-не, правы прыток р. Маларыта (бас. Зах. Буга). Даўжыня 24,5 км. Пачынаецца з воз. Крымна (Украіна), у межах Маларыцкага р-на выкарыстоўваецца як водапрыемнік меліярацыйнай сістэмы «Вір» і крыніца арашэння. Асноўны сцек накіраваны ў Маларыту, пры неабходнасці частку сцёку накіроўваюць у р. Рыта, якая мае самастойны вадацек. Рэчышча каналізаванае на ўсім працягу.

ВЁРЫНА, возера ў Гарадоцкім р-не.

Пл. 0,47 км².

Найбольшая глыбіня 23,9 м.

Даўжыня 2,48 км.

Найбольшая шырыня 0,27 км.

Даўжыня берагавой лініі 5,97 км.

Аб'ём вады 2,97 млн. м³.

Пл. вадазбору 1,6 км².

У бас. р. Обаль, за 20 км на ПнЗ ад г. Гарадок, каля в. Кісялі. Схілы катлавіны вышыней 5—7 м на Пн і Пд 13—15 м, на З разараныя, на У пад лесам і хмызняком. Берагі зліваюцца са схіламі. Дно паўночнай часткі катлавіны плоскае, на Пд мае варонкападобную форму. На Пн да глыбіні 3 м і на Пд да 6—8 м дно пясчанае, глыбей выслана ілам і сапрапелем. Зарастае слаба, паласа расліннасці да глыбіні 2,5—3 м. На Пн выцякае ручай у р. Обаль.

ВЁСКА, меліярацыйны канал у Салігорскім р-не, правы прыток Завішчыцкага канала (бас. Прыпяці). Даўжыня 6,5 км. Пачынаецца за 2 км на ПдУ ад пасёлка Акцябр, вусце за 3 км на ПдЗ ад в. Веска.

ВЁСНАЎСКІ КАНАЛ, меліярацыйны канал у Глуцкім р-не, левы прыток р. Даколька (бас. Прыпяці). Даўжыня 13 км. Пачынаецца за 2 км на ПнУ ад в. Турыно, вусце за 4,5 км на З ад в. Клетнае.

ВЕТВ, возера ў Рэчыцкім р-не.

Пл. 0,2 км². У бас. Бярэзіны, ніжэй вусця Сведзі, за 13 км на ПнЗ ад г. Рэчыца. Поймавае.

ВЁТКА, рака ў Акцябрскім р-не, правы прыток р. Трэмяля (бас. Прыпяці). Даўжыня 9,1 км. Пачынаецца за 2,5 км на ПдЗ ад в. Гадуні, вусце за 2 км на ПдУ ад в. Параслішча. Рэчышча на ўсім працягу каналізаванае.

ВЁТКАЎСКІ КАНАЛ, меліярацыйны канал у Веткаўскім р-не, левы прыток р. Сож (бас. Дняпра). Даўжыня 6,5 км. Пачынаецца за 2,2 км на ПнУ ад г. Ветка, вусце на яго паўночна-заходняй ускраіне. У пойме Сажа працякае праз старычнае возера.

ВЁТАЦА, рака ў Столінскім р-не, правы прыток Прыпяці. Даўжыня 30 км. Пачынаецца за 3,5 км на ПнЗ ад в. Беражное, вусце за 3 км вышэй упадзення ў Прыпяць р. Смердзь. Рэчышча ад вытоку да в. Малыя Арлы на працягу 6 км каналізаванае.

ВЁТРЫНА, возера ў Полацкім р-не.

Пл. 0,07 км².

Даўжыня 0,38 км.

Найбольшая шырыня 0,23 км.

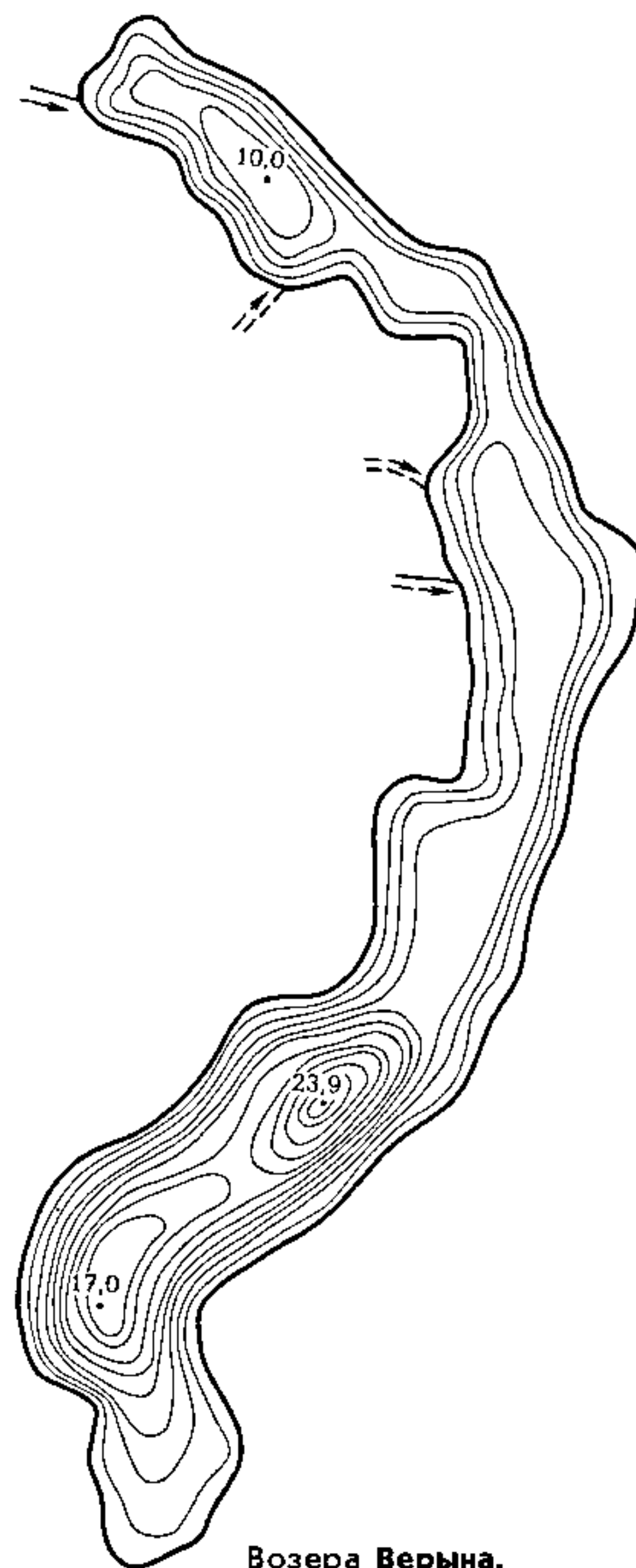
Даўжыня берагавой лініі 1 км.

У бас. р. Нача (левы прыток Зах. Дзвіны), за 23 км на ПдЗ ад Полацка,

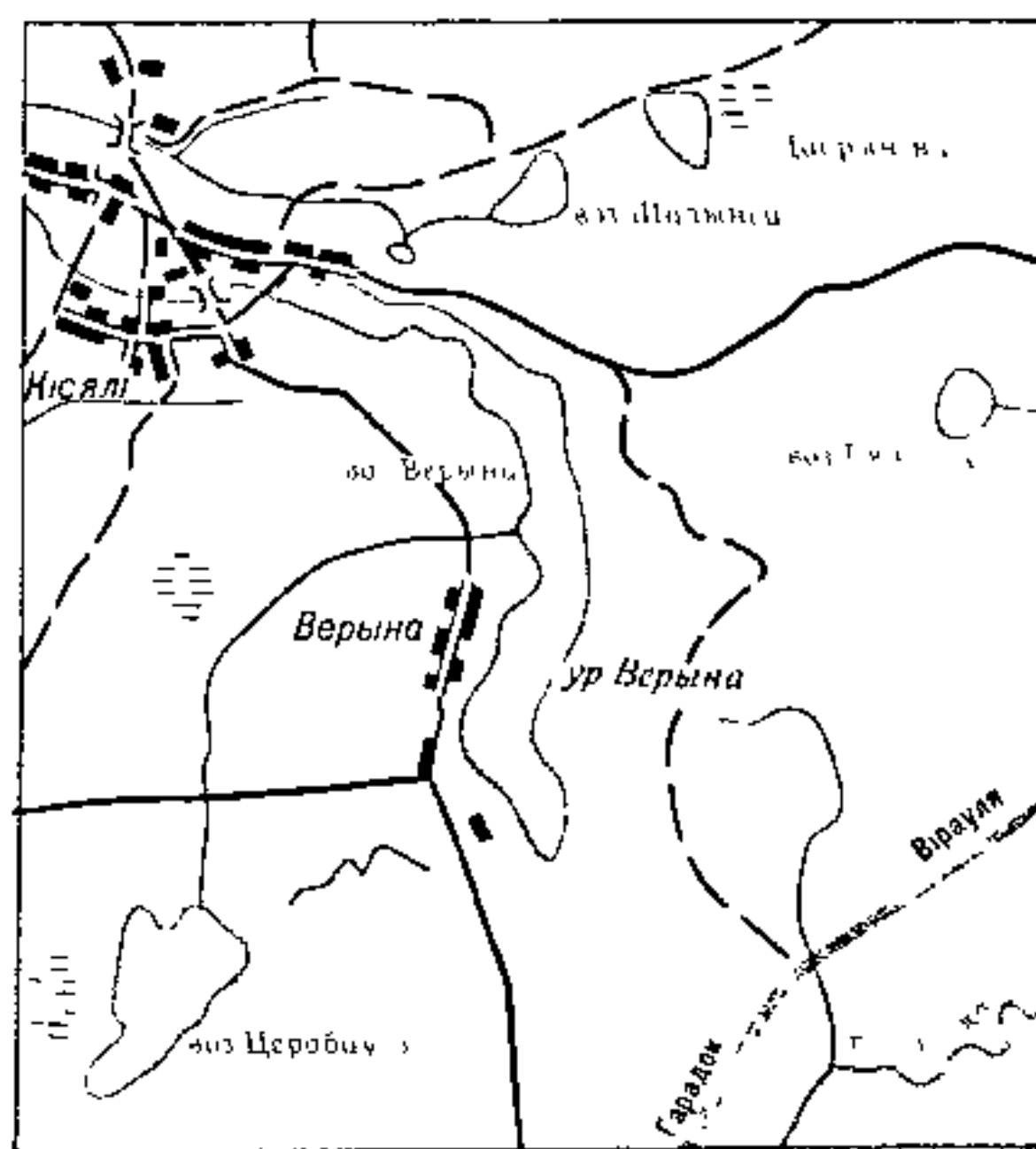


на паўднева-заходняй ускраіне г. п. Ветрына. Схілы катлавіны вышыней 10 м, пад пабудовамі і агародамі. На З і Пд пойма шырыней 15—20 м, пад лугам.

ВЁТХІНСКІ КАНАЛ, меліярацыйны



Возера Верына.



Возера Верына.

ВЕТЧАНСКАЕ

канал у Рэчыцкім р-не, правы прыток Дняпра. Даўжыня 13,2 км. Пачынаецца за 4 км на ПнУ ад в. Сяменаўка, упадае ў Дняпро ў в. Левашы. На берагах сельгасугоддзі.

ВЕТЧАНСКАЕ ВОЗЕРА, ва Ушацкім р-не.

Пл. 0,35 км².

Даўжыня 0,98 км.

Найбольшая шырыня 0,48 км.

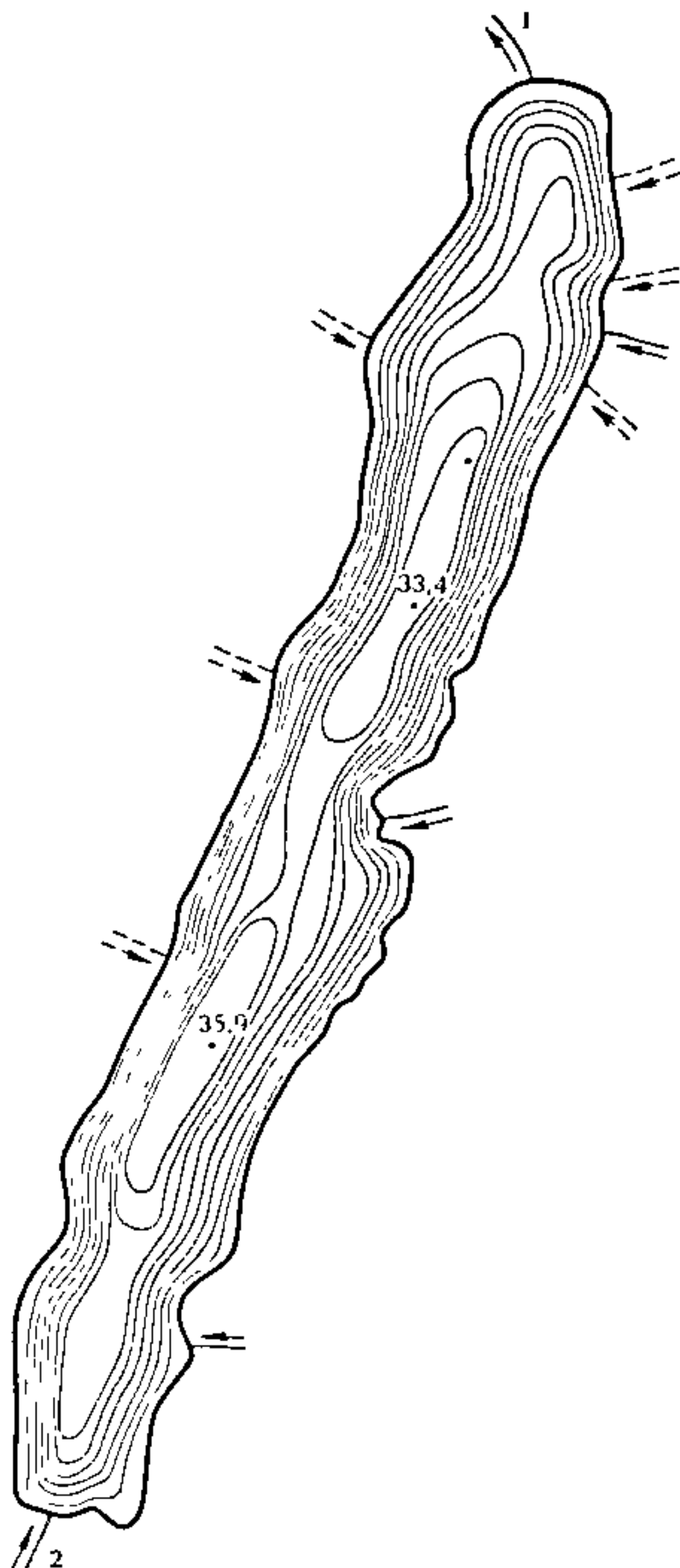
Даўжыня берагавой лініі 2,4 км.

Пл. вадазбору 3,25 км².

У бас. р. Ушача, за 28 км на ПдЗ ад г. п. Ушачы, каля в. Ветча і пас. Мірны. Схілы катлавіны вышыней 7—10 м, пад лесам, на Пд і У разараныя. Берагі нізкія, на У зліваюцца са схіламі. Уваходзіць у зону адпачынку Ушачы.

ВЕХАТНЯНКА, Вехатніца, рака ў Ваўкавыскім р-не, левы прыток Росі (бас. Немана). Даўжыня 10 км. Пл. вадазбору 59 км². Сярэдні нахіл воднай паверхні 5,4 ‰.

Пачынаецца на ПдУ ад в. Дыхнаві-



Возера Вечалле.

чы, за в. Станкаўцы цячэ праз сажалкі, упадае ў Рось каля г. п. Рось.

ВЕЦ, канал Вец, рака ў Пружанскім р-не, у бас. Зах. Буга. Даўжыня 14 км. Пачынаецца на паўднёвай ускраіне в. Нясцеркі, зліваецца з р. Муха на заходняй ускраіне Пружан (у сутоках пачынаецца р. Мухавец). Рэчышча каналізаванае на ўсім працягу.

ВЕЧАЛЛЕ, возера ва Ушацкім р-не.

Пл. 1,36 км².

Найбольшая глыбіня 35,9 м.

Даўжыня 3,68 км.

Найбольшая шырыня 0,48 км.

Даўжыня берагавой лініі 8,2 км.

Аб'ём вады 25,1 млн. м³.

Пл. вадазбору 37,2 км².

У бас. р. Крашанка, за 1 км на ПдУ ад г. п. Ушачы. Уваходзіць у курортную зону Ушачы. Схілы катлавіны вышыней 10—15 м (на ПнУ 2—4 м), разараныя. Берагі высокія, на ПнУ і ПдЗ месцамі нізкія. Дно карытападобнае. Ложа складаецца з 2 упадзін глыбіней 33,4 і 35,9 м, раздзеленых невысокім падняццем. Расліннасць займае 5% плошчы возера, паласа ўздоўж берага шырыней 5—30 м да глыбіні 3 м. Упадаюць 4 ручаі, у т. л. з воз. Доўжыня; выцякае ручай у воз. Ваўчо. Каля возера дом адпачынку «Лясныя азёры».

ВЕЧЫЦА, возера ва Ушацкім р-не.

Пл. 0,14 км².

Найбольшая глыбіня 3,1 м.

Даўжыня 0,78 км.

Найбольшая шырыня 0,35 км.

Даўжыня берагавой лініі 2,04 км.

Аб'ём вады 0,27 млн. м³.

Пл. вадазбору 69,8 км².

У бас. р. Ушача, за 10 км на ПдЗ ад г. п. Ушачы, паміж вескамі Ідута і Старынкi. Схілы катлавіны вышыней 15—20 м (на Пн і ПнУ 5—7 м), на ПнЗ невыразныя, парослыя лесам і хмызняком, месцамі разараныя. Берагі сплавінныя, пад хмызняком. 95% плошчы дна зарастае падводнай расліннасцю. Праз возера цячэ р. Ідута.

ВЕШАЛКА, ручай, гл. Рудніца.

ВІДЗІБОРСКІ КАНАЛ, меліярацыйны канал у Столінскім р-не, левы прыток Дубайскага канала (бас. Прыпяці). Даўжыня 6,3 км. Пачынаецца за 3 км на У ад в. Рухча, вусце каля в. Відзбор.

ВІДЗСКАЕ ВОЗЕРА, у Браслаўскім р-не.

Пл. 0,97 км².

Найбольшая глыбіня 20,5 м.

Даўжыня 4,07 км.

Найбольшая шырыня 0,54 км.


Аб'ём вады 5,11 млн. м³.

Пл. вадазбору 4,5 км².

У бас. р. Дрысвята, за 34 км на ПдЗ ад г. Браслаў, за 1 км ад г. п. Відзы, каля в. Балкі. Схілы катлавіны вышыней больш за 20 м, у паўднёвай частцы стромкі абразійны схіл. Катлавіна складзена з 3 плесаў — мелкаводнага ўсходняга, карытападобнай формы з шырокай літараллю

(да 30 м) заходняга і найбольш складанай будовы цэнтральнага з востравам (пл. 0,4 га) і меллю. Большасць берагоў зліваецца са схіламі, у асобных месцах пойма шырыней да 10 м. Мелкаводдзе пясчанае, глыбей — ілы. Возера злучана пратокай з воз. Сэклы.

ВІДЛІНКА, рака ў Чавускім р-не, левы прыток р. Раста (бас. Дняпра). Даўжыня 6,4 км. Пачынаецца за 3 км на ПнУ ад в. Вайшы, 0,3 км ад чыгункі Магілеў — Чавусы, вусце за 1 км на З ад в. Вайшы. Рэчышча ў вусце



Возера Вечалле.

каналізаванае на працягу 1,4 км.

ВІДНАЕ ВОЗЕРА, у Полацкім р-не.

Пл. 0,03 км².

Даўжыня 0,25 км.

Найбольшая шырыня 0,15 км.

Даўжыня берагавой лініі 0,68 км.

У бас. р. Званіца, за 23 км на ПнЗ ад г. Полацк, за 2,2 км на У ад в. Балдышы. Схілы катлавіны вышыней да 5 м, пад лесам.

ВІКТАРАЎСКІ КАНАЛ, гл. Мышкавіцкі канал.

ВІЛЕЙКА, Вілле, рака ў Чавускім р-не, левы прыток Расты (бас. Дняпра).

Даўжыня 30 км.

Пл. вадазбору 147 км².

Сярэдні нахіл воднай паверхні 1,1 ‰.

Пачынаецца за 1,6 км на ПнЗ ад в. Вілейка, вусце каля в. Усушак. Асноўныя прытокі: Месенка і ручай Галавенчыцы. Цячэ па Аршанска-Магілеўскай раўніне. У вярхоўі каналізаваная на працягу 13,5 км.

ВІЛЕЙКА, рака, гл. Вільня.

ВІЛЕЙСКА-МІНСКАЯ ВОДНАЯ СІСТЭМА, у Вілейскім, Маладзечанскім і Мінскім р-нах.

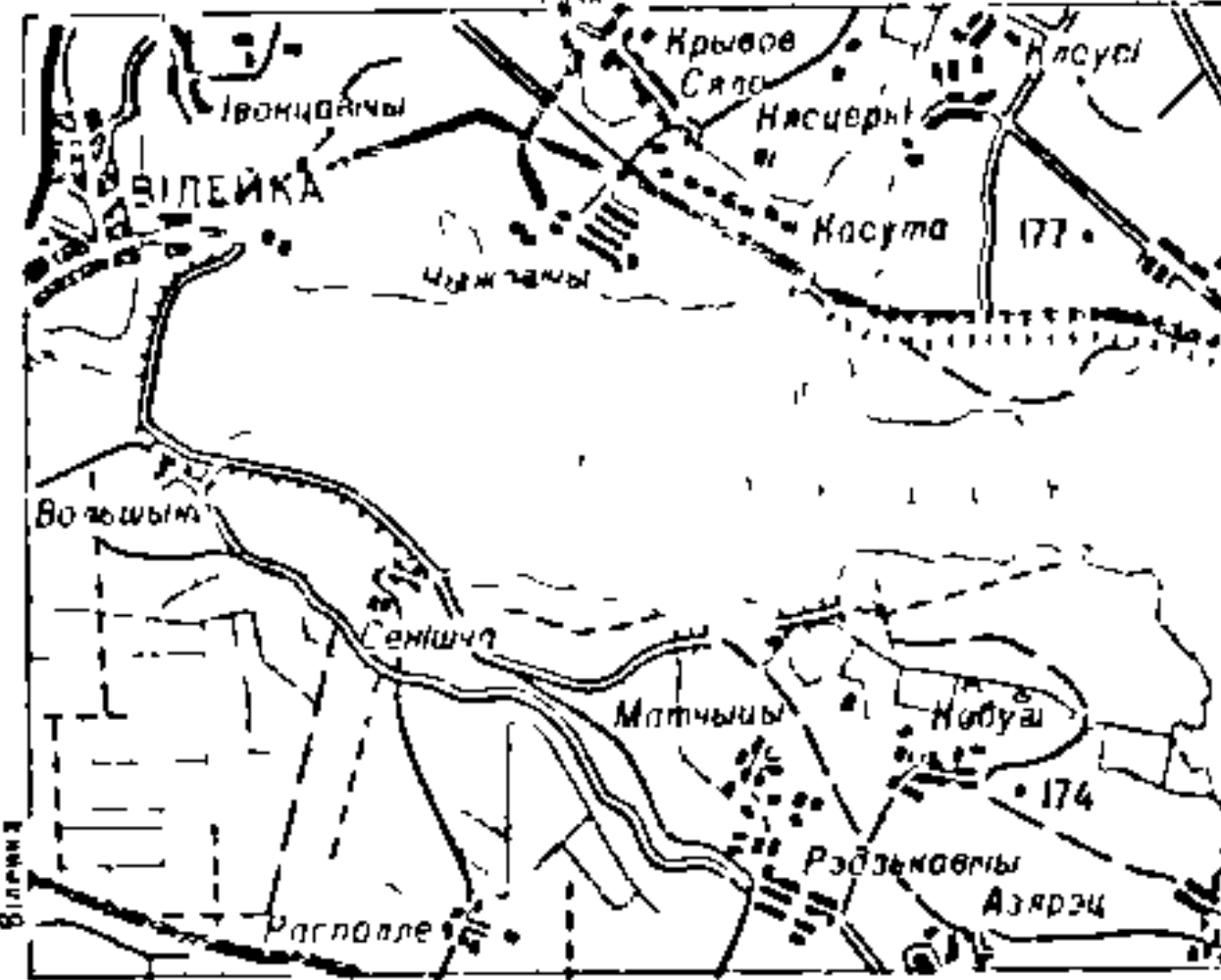
Пабудавана для водазабеспячэння Мінска перакідкай вады з Вілі (бас. Немана) у Свіслач (бас. Дняпра). Здадзена ў эксплуатацыю ў пач. 1970. У сістэму ўваходзяць: Вілейскае вадасховішча, злучальны канал даўжыней 62 км з 5 помпавымі станцыямі магутнасцю да 22 м³/с, якія забяспечваюць пад'ём вады на 75 м да вадпадзелу ў раёне Радашковіч; сістэма вадасховішчаў — Заслаўскае, Крыш-

ца, Дразды; зарэгуляваны ўчастак р. Свіслач ніжэй Мінска. Канал пачынаецца з Вілейскага вадасховішча, праходзіць па Нарачана-Вілейскай нізіне і Мінскім узвышшы. Для захавання і паляпшэння навакольнага асяроддзя і натуральных вадаемаў пры перасячэнні гідраграфічнай сеткі пабудаваны азюкеры, акведукі, плаціны, вадаспускі, лўняспускі і інш. гідратэхнічныя збудаванні. Канал мае 2 самацечныя, адносна неглыбокія, участкі: падвадны (ад Вілейскага вадасховішча да помпавай станцыі 1-га падняцця) і адводны (ад помпавай станцыі 5-га падняцця да Заслаўскага вадасховішча). Астатнія 4 участкі з пераменнымі глыбінямі ад 4—6 м у пачатку да 7—8 м і больш у канцы размешчаны паміж іншымі помпавымі станцыямі. Адхоны і бермы на 1 м ніжэй мінімальнага ўзроўню вады ў канале замацаваны жвірам. На асобных участках, дзе магчыма ўцечка вады і падтапленне прылеглых тэрыторый фільтрацыйнымі водамі, канал і яго адхоны маюць інжынерныя замацаванні. Штогодняя перакідка вады з Вілейскага вадасховішча па канале ў Мінск складае каля 382 млн. м³, што павялічвае расход вады Свіслачы ў Мінску ў 4—5 разоў (да 17 м³/с летам і 13 м³/с зімой). Гэта забяспечвае прамысловасць Мінска тэхнічнай вадой і зберагае яго падземныя воды для забеспячэння насельніцтва высакакаснай пітной вадой. Вада з Вілейска-Мінскай воднай сістэмы перапампоўваецца таксама ў Сляпянскую водную сістэму. У будучым плануецца

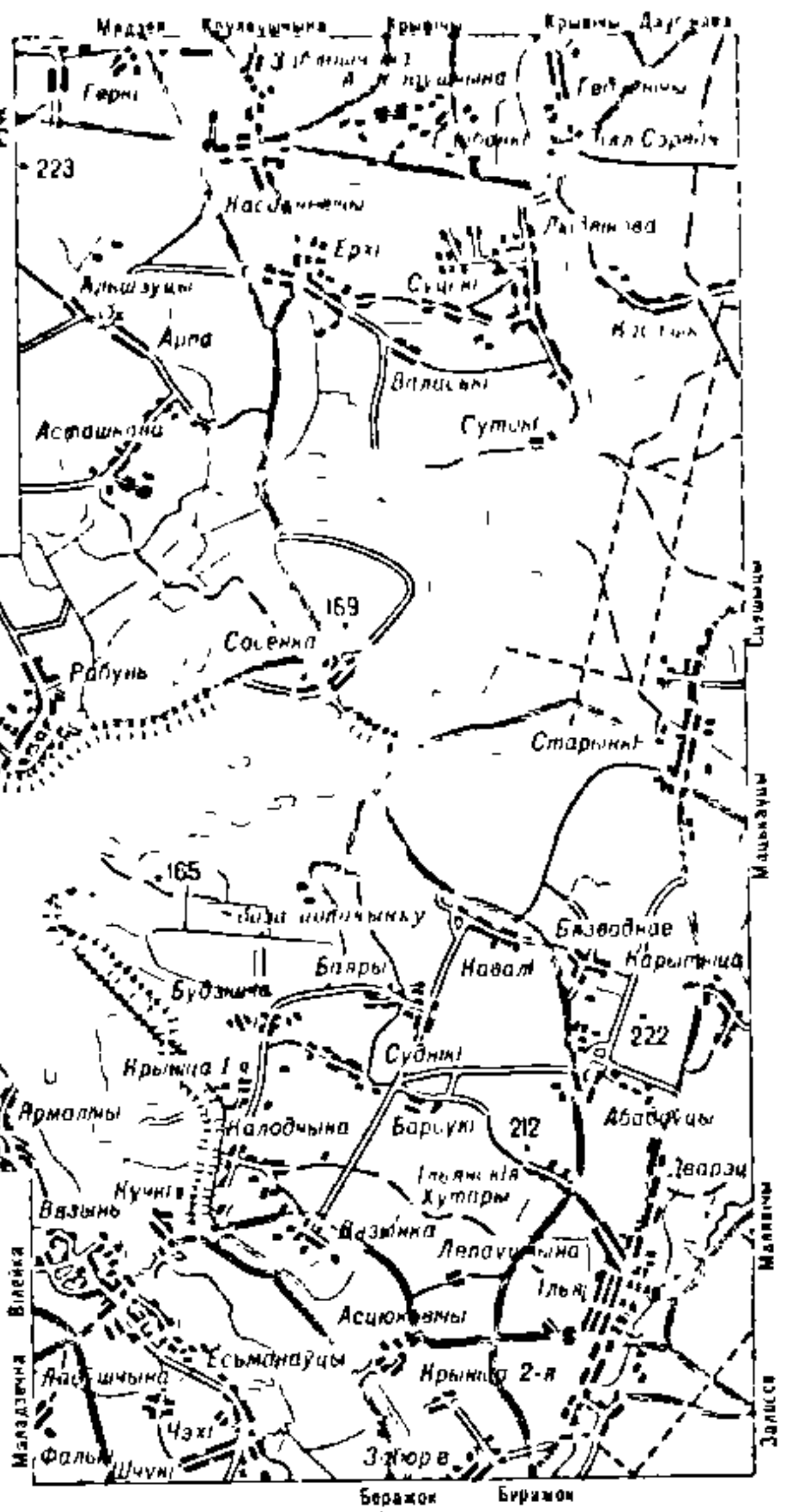
накіроўваць яе і ў Лошыцкую водную сістэму, якая будзецца. **ВІЛЕЙСКАЕ ВАДАСХОВІШЧА**, Вілейскае мора, у Вілейскім раёне, самы буйны штучны вадаём Беларусі, асноўнае гідразбудаванне Вілейска-Мінскай воднай сістэмы.

- Пл. 64,6 км².
- Найбольшая глыбіня 13 м.
- Даўжыня 27 км.
- Найбольшая шырыня 3 км.
- Даўжыня берагавой лініі 137 км.
- Аб'ём вады 238 млн. м³.
- Пл. вадазбору 4120 км².


На р. Вілія пры зліцці яе з рэкамі



Сэрвач, Ілія, Касутка, за 5 км на У ад г. Вілейка. Створана ў 1973—75 для акумуляцыі і перакіду вады ў Свіслач. Расход вады: скід праз плаціну ў Вілію (75%), забор у Вілейска-Мінскую сістэму (20%) і на арашэнне. Берагавая лінія парэзана слаба, але ёсць буйныя залівы, куды ўпадаюць



Вілейскае вадасховішча.



Пляж на паўночным беразе Вілейскага вадасховішча.

рэкі. Берагі нізкія (вышыня 0,5—1 м), у выніку абразійна-абвальных і эразійных працэсаў каля 25 % з іх падвергнута размыву; частка берагоў замацавана. На паўднёвым беразе пясчаныя пляжы шырыней 50—100 м. 10 астравоў, берагі якіх таксама актыўна размываюцца. Дно выслана пяском, пад тарфянікамі каля 15 % пл. Пераважаюць вятры паўднёва-заходніх і заходніх напрамкаў. Летам пры скорасці ветру 3—5 м/с вышыня хваль 0,2—0,5 м. Найбольшае хваляванне (да 1,5 м) пры вятрах заходняга напрамку. Летам паверхневыя слаі вады праграюцца да 18—22 °С, прыбярэжныя і мелкаводныя да 24 °С. Замярзае ў пачатку снежня, лед (таўшчыня 60—70 см) трымаецца да сярэдзіны красавіка. Сярэднегадавая амплітуда вагання ўзроўню 2 м. Празрыстасць вады павялічваецца ад вярхоўяў (1—1,5 м) да плаціны (да 2,5 м). Зарастае слаба (да 10 % пл.). У сярэдзіне чэрвеня назіраецца масавае развіццё сіне-зяленых водарасцей («цвіценне» вады), адміранне якіх у асенні перыяд значна пагаршае якасць вады. Водзяцца шчупак, акунь, лешч, сярэбраны карась, джгір, трохголкаявая колюшка, плотка, верхаводка. На астравах гняздоўі чаек, у некаторых гады адзначана гнездаванне лебедзяў. Вакол вадасховішча створана буйная зона адпачынку.

ВІЛІЯ (літ. Нярыс), рака на тэрыторыі Беларусі і Літвы, правы прыток Немана.

Даўжыня 498 км, у Беларусі — 264 км.

Пл. вадазбору 25,1 тыс. км², на тэр. Беларусі — 11 тыс. км².

Сярэдні нахіл воднай паверхні 0,3 ‰.

Сярэднегадавы расход вады ў вусці каля 186 м³/с.

Пачынаецца з невялікага балота за 1 км на ПнУ ад в. Вялікае Поле Докшыцкага р-на, перасякае мяжу з Літвой за 2 км на ПнЗ ад в. Жарнэлі Астравецкага р-на, упадае ў Неман на тэрыторыі Літвы каля г. Каўнас. Асноўныя прытокі на тэрыторыі Беларусі: Сэрвач, Нарач, Страча (справа), Дзвінаса, Ілія, Уша, Ашмянка (злева). На рацэ створана Вілейскае вадасховішча, частка вады якога па Вілейска-Мінскай воднай сістэме перапампоўваецца ў Свіслач. Даліна звільстая, добра распрацаваная, у верхнім цячэнні шырыней 1—3 км, бліжэй да вусця звужаецца да 0,2—0,4 км. Амаль на ўсім працягу тэрасы. Пойма ў верхнім цячэнні ў асноўным забалочаная, шырыня яе 200—400 м, ніжэй перарывістая, шырыней 50—70 м, месцамі да 600 м; на ўчастку паміж вескамі Стахі і Раздоры Вілейскага р-на шмат старыц Рэчышча ў вярхоўі моцназвілістае, шырыня яго ад 1 м да 2 м, каля вусця Ушы 40—60 м (месцамі да 100 м), да ўпадзення Балашынкы 60—70 м; шмат астравоў, адмелін, асяродкаў, трапляюцца парожыстыя ўчасткі. Берагі стромкія, у вярхоўі тарфяністыя. Веснавое разводдзе пачынаецца ў канцы сакавіка і доўжыцца каля 50 сутак. Рэжым адрозніваецца інтэнсіўным веснавым разводдзем (каля 45 % гадавога сцёку) і нізкім стаяннем вады ў летнюю межань. Пасля здачы ў эксплуатацыю Вілейскага вада-

сховішча ўзроўневы і сцекавы рэжым плаціны ў межах Беларусі зарэгуляваны. Замярзае ў верхнім цячэнні ў пачатку снежня, у сярэднім і ніжнім — у канцы снежня — пачатку студзеня, крыгалом у 2-й палове сакавіка ад вусця да вярхоўя. Сярэдняя тэмпература вады летам 18—20 °С, найбольшая ў ліпені (27,9 °С, 1956 г). Водзяцца шчупак, акунь, плотка, лешч, лінь, карась, верхаводка, гусцяра; каштоўныя — судак, многа ручаевая, галавень, стронга ручаевая, падуст, сом, мянтуз, вугор. На рацэ гарады Вілейка, Вільнюс і Каўнас (у вусці). На берагах у маляўнічых мясцінах створаны зоны адпачынку Вілейка, Плесы; у вытоку Віліі помнік прыроды — Бярозкаўскі дуб-велікан. Амаль усе прытокі Віліі каналізаваныя. Усяго ў басейне ракі больш за 40 каналаў агульнай даўжыней каля 300 км.

ВІЛІЯ, возера ў Чачэрскім р-не.

Пл. 0,24 км².

Даўжыня 1,8 км.


Найбольшая шырыня 0,2 км.

У бас. р. Сож, за 6 км на Пн ад г. Чачэрска, за 2,5 км на ПнУ ад в. Отар. Поймавае. Праз возера цячэ р. Курынка, якая злучае яго з воз. Вір.

ВІЛЛЕ, рака, гл. Вілейка

ВІЛЫ, Дуныцы, меліярацыйны канал у Салігорскім р-не, левы прыток Юркавіцкага канала (бас. Прыпяці) Даўжыня 15,1 км. Пачынаецца за 2 км на ПнУ ад в. Старыя Цярушкі, вусце за 6 км на ПдУ ад в. Лесаўня.

ВІЛЬНЯ, Вілейка, рака ў Гродзенскай вобл. і Літве, левы прыток Вілі (Нярыс). Даўжыня 82 км. Пл. вада-



Рака Вілія каля вёскі Міхалішкі Астравецкага раена.

збору 633 км². Пачынаецца на ПнЗ ад в. Кемяны Ашмянскага р-на, на працягу 13 км у вярхоўі цячэ па мяжы Астравецкага і Ашмянскага р-наў Беларусі з Літвой, астатнія 69 км па тэрыторыі Літвы.

ВІЛЬЧАНКА, Вільча, Дзягцярка, рака ў Магілёўскім р-не, левы прыток Дняпра.

Даўжыня 22 км.

Пл. вадазбору 158 км².

Сярэдні нахіл воднай паверхні 0,9 ‰.

Пачынаецца каля в. Палетнікі, вусце каля в. Вільчыцы. Цячэ па Цэнтральнабярэзінскай раўніне. Ад вусця 1,8 км рэчышча каналізавана. На рацэ 2 сажалкі каля вёсак Наваселкі і Вільчыцы.

ВІНГРА, ручай у Пастаўскім р-не, левы прыток Мядзелкі (бас. Зах. Дзвіны).

Даўжыня 15 км.

Пл. вадазбору 88 км².

Сярэдні нахіл воднай паверхні 4,6 ‰.

Пачынаецца за 2 км на У ад в. Воцкавічы, цячэ праз воз. Волься. Верхняе цячэнне ў межах Свянцянскіх град, ніжняе — на 3 Полацкай нізіны. Упадае ў Мядзелку (правы прыток Бірветы) каля в. Курты.

ВІНЁЦ, меліярацыйны канал у Пружанскім і Бярозаўскім р-нах, правы прыток Ясельды (бас. Прыпяці).

Даўжыня 50 км.

Пл. вадазбору 420 км².

Сярэднегадавы расход вады ў вусці 1,8 м³/с.

Сярэдні нахіл воднай паверхні 0,22 ‰.

Пачынаецца за 1,5 км на ПдЗ ад в. Росахі Пружанскага р-на, цячэ па заходняй частцы нізіны Прыпяцкае Палессе. Асноўныя прытокі: каналы Ястрабельскі (справа), Давыдавіцкі, Чарнічны, Залужжаўскі, Машковіцкі (злева). Упадае ў Ясельду каля в. Перасудавічы Бярозаўскага р-на. У пойме канала наліўныя сажалкі каля вёсак Малеч (пл. 2,9 га), Лукомір (пл. 0,5 га), Паўлавічы (пл. 6,3 га) Бярозаўскага р-на.

ВІР, рака ў Бабруйскім р-не, левы прыток Бярэзіны (бас. Дняпра).

Даўжыня 20 км.

Пл. вадазбору 81 км².

Сярэдні нахіл воднай паверхні 0,9 ‰.

Пачынаецца каля в. Савічы, вусце за 1 км на У ад в. Вуглы. Працякае праз азёры Плавун і Вяхава. У верхнім і сярэднім цячэнні часткова каналізаваная.

ВІР, возера ў Чачэрскім р-не.

Пл. 0,2 км².

Даўжыня 1,4 км.

Найбольшая шырыня 0,2 км.

У бас. р. Сож, за 4 км на ПнУ ад г. Чачэрска, за 2 км на У ад в. Отар. Поймавае. Усходнія схілы катлавіны

пад лесам, заходнія пад хмызняком Праз возера цячэ р. Курынка, якая злучае яго з воз. Вілія, на Пн упадаюць меліярацыйныя каналы.

ВІРАЎЛЯНКА, рака ў Гарадоцкім р-не, у бас. Зах. Дзвіны. Даўжыня 8,2 км Пачынаецца за 2 км на У ад в. Віраўля, упадае ў воз. Бярынова з У за 3,5 км на ПнЗ ад той жа вёскі.

ВІСЛА, рака ў Светлагорскім р-не, правы прыток р. Віша (бас. Прыпяці). Даўжыня 7,5 км. Пачынаецца за 2,5 км на ПнУ ад в. Уюнішчы, вусце за 0,7 км на ПдЗ ад в. Віша. Рэчышча на ўсім працягу каналізаванае.

ВІСЛАВЮКА, рака ва Ушацкім р-не, правы прыток р. Выдрыца (бас. Зах. Дзвіны). Даўжыня 7 км. Пачынаецца за 2 км на З ад в. Бутава, вусце за 0,8 км на З ад в. Платоўшчына. Рэчышча каналізаванае.

ВІСЛІЦА, рака ў Пінскім р-не, правы прыток Бобрыка 1-га (бас. Прыпяці).

Даўжыня 41,8 км.

Пл. вадазбору 543 км².

Сярэднегадавы расход вады ў вусці каля 2 м³/с.

Сярэдні нахіл воднай паверхні 0,2 ‰.



Возера Вісяты.

Пачынаецца асушальнай канавай за 2 км на Пд ад в. Рэчкі, цячэ па заходняй частцы нізіны Прыпяцкае Палессе. Асноўныя прытокі — каналы Ліпнікі і Дабраслаўка (злева). Да 1978 Вісліца цякла праз воз. Пагосцкае, пасля стварэння на яго месцы наліўнога вадасховішча Пагост цячэ па новым рэчышчы (канале), агінаючы вадасховішча з Пд. Упадае ў Бобрык 1-ы каля в. Дубінавічы. Даліна ў верхнім цячэнні невыразная, паміж вёскамі Юзафін і Новы Двор трапецападобная, шырыняй 1—3 км. Пойма двухбаковая, шырыняй 0,3—0,7 км. Рэчышча на ўсім працягу каналізаванае (шырыня да 4 м, ніжэй в. Новы Двор да 20 м), абвалавана дамбамі.

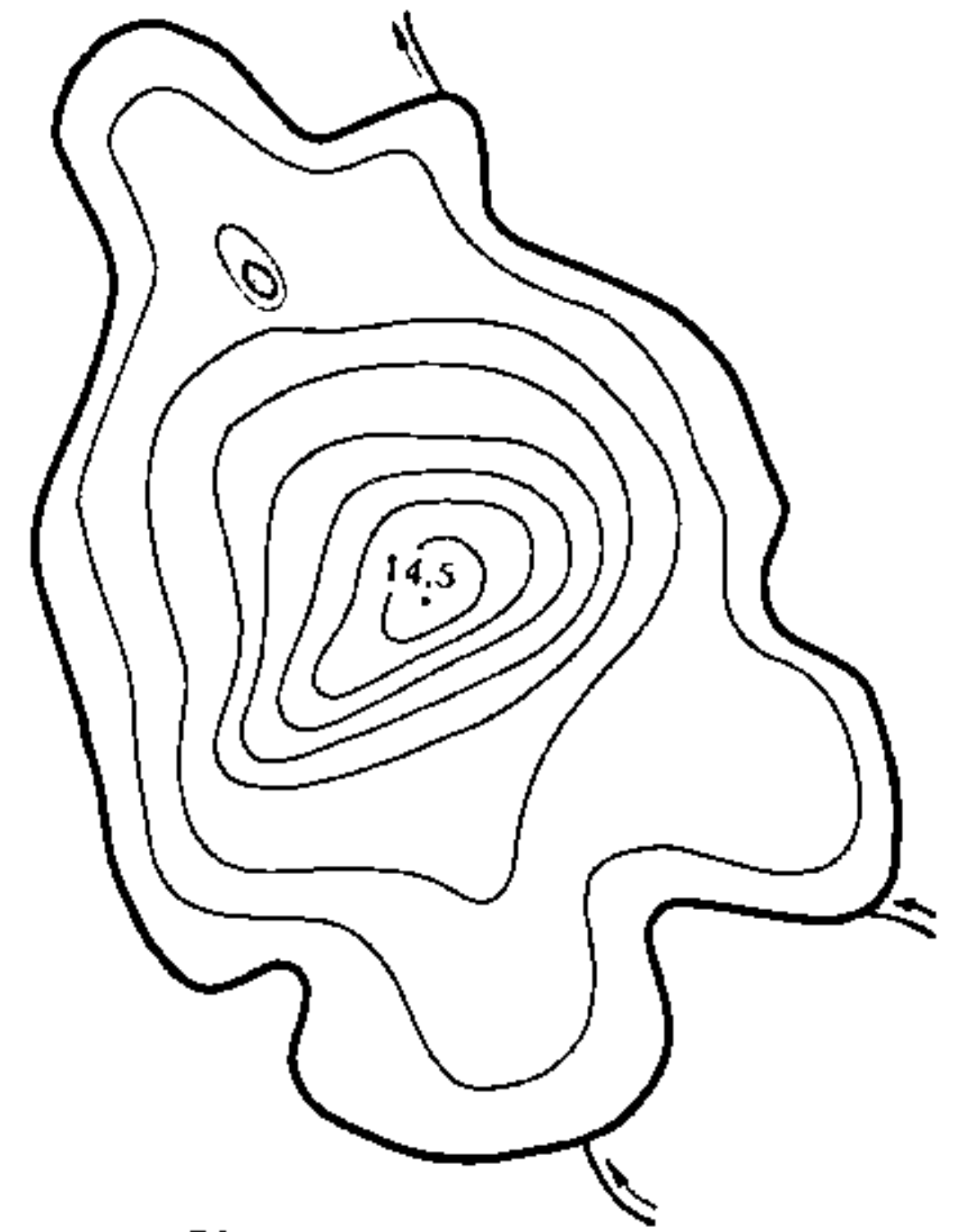
ВІСЯТЫ, возера на мяжы Мёрскага і Браслаўскага р-наў.

Пл. 1,05 км².

Найбольшая глыбіня 14,5 м.

Даўжыня 1,4 км.

Найбольшая шырыня 0,9 км.



Возера Вісяты.

Даўжыня берагавой лініі 4,1 км.

Аб'ём вады 4,4 млн. м³.

Пл. вадазбору 16,2 км².

У бас. р. Вяты, за 18 км на ПдЗ ад г. Меры, каля в. Вісяты. Схілы катлавіны ўзвышаныя, месцамі стромкія, пераважна пад хмызняком. У паўночна-заходняй частцы востраў пл. 0,2 га. Дно да глыбіні 2 м пясчанае або лістае, глыбей выслана сапрапелем. Злучана каналам з воз. Укля. **ВІТАВА**, рака ў Хоцімскім р-не і Бранскай вобл. Расіі, правы прыток р. Іпуць (бас. Дняпра). Даўжыня 14 км (на Беларусі каля 4 км). Пл. вадазбору 124 км². Пачынаецца за 4 км на ПнУ ад в. Варвараўка Хоцімскага р-на, вусце на паўдневай ускраіне в. Дзегцяроўка Бранскай вобл. Рэчышча ад вытоку на працягу 3 км каналізаванае. У межах Беларусі паабпал ракі расце забалочаны лес. **ВІТАВА**, возера ва Ушацкім р-не.

Пл. 0,03 км².

Даўжыня 0,32 км.

Найбольшая шырыня 0,17 км.

Даўжыня берагавой лініі 0,75 км.

У бас. р. Альзініца, за 13 км на У ад г. п. Ушачы, за 400 м на З ад в. Чарапоўшчына. Схілы катлавіны вышынёй да 15 м, параслі хмызняком, у верхняй частцы месцамі разараныя. Упадае ручай з воз. Селішча, выцякае ручай у воз. Гародна З ПдЗ і ПнУ па далінах ручаёў лугавая пойма.

ВІТАРАЖСКІ КАНАЛ, меліярацыйны канал у Пружанскім р-не, правы прыток р. Бусяж (бас. Нёмана). Даўжыня 6,5 км. Пачынаецца за 2,8 км на У ад в. Еськаўцы, упадае ў Бусяж за 1,4 км на ПдЗ ад в. Мізгіры Слонімскага р-на. Прымае сцек з меліярацыйных каналаў.

ВІТЛАЎСКІ КАНАЛ, меліярацыйны канал у Маларыцкім і Брэсцкім

ВІТОРАЖСКИ

р-нах, левы прыток р. Паднева (бас. Зах. Буга). Даўжыня 9 км. Пачынаецца за 3 км на ПнЗ ад в. Закруцін, упадае ў Падневу за 1,7 км на ПнУ ад в. Лазы.

ВІТОРАЖСКИ КАНАЛ, меліярацыйны канал у Пухавіцкім р-не, левы прыток Мацеевіцкага канала ў вадасборы р. Талька (бас. Дняпра). Даўжыня 5,7 км. Пачынаецца за 1 км на Пд ад в. Новы Уборак, упадае ў Мацеевіцкі канал за 1,5 км на ПдЗ ад в. Вітораж. Па берагах асвоеныя землі.

ВІТУНЬ, рака ў Сенненскім р-не, левы прыток р. Бярозка (бас. Зах. Дзвіны). Даўжыня 15,6 км. Пачынаецца за 0,5 км на З да в. Кляпчэва, вусце за 1,8 км на ПнУ ад в. Самсоны. Рэчышча ад вусця на 12,4 км каналізаванае.

ВІЎНЕЎСКИ КАНАЛ, меліярацыйны канал у Іванаўскім р-не, левы прыток Адрыжынскага канала (бас. Прыпяці). Даўжыня 7 км. Пачынаецца за 2,8 км на З ад в. Віўнева, вусце за 1,5 км на ПдУ ад в. Адрыжын.

ВІХРА, рака ў Магілёўскай і Смаленскай абласцях, правы прыток Сажа (бас. Дняпра).

Даўжыня 158 км (на Беларусі 40 км). Пл. вадасбору 2230 км² (на Беларусі 360 км²).

Сярэднегадавы расход вады ў вусці 14,5 м³/с.

Сярэдні нахіл воднай паверхні 0,4 ‰.

Пачынаецца ў Красненскім р-не Смаленскай вобл., далей цячэ ў Мсці-

слаўскім р-не. Асноўныя прытокі: Трасцянка, Упакой, Жалязняк, Вяльнянка (злева), Руфа, Малахоўка, Гарадня, Княгіня, Чорная (справа). У межах Беларусі цячэ па Горацка-Мсціслаўскай раўніне. Даліна ў вярхоўі невыразная, ніжэй трапецападобная, шырыней 1,5—2 км. Пойма двухбаковая, шырыня яе 0,4—0,6 км. Рэчышча звільстае, шырыня ракі ў межань 15—20 м. Каналізавана 9,9 км рэчышча ў ніжнім цячэнні. Берагі стромкія, часта абрывістыя. На рацэ г. Мсціслаў.

ВІХУР, меліярацыйны канал у Асіповіцкім і Пухавіцкім р-нах, левы прыток Лочынскага канала (бас. Дняпра). Даўжыня 11 км. Пачынаецца за 0,5 км на ПдУ ад в. Уборак Асіповіцкага р-на, упадае ў канал на Пн ад в. Падкоссе Пухавіцкага р-на.

ВІЦІР, возера ў Шумілінскім р-не.

Пл. 0,09 км².

Даўжыня 0,5 км.

Найбольшая шырыня 0,22 км.

Даўжыня берагавой лініі 1,25 км.

У бас. р. Сечна, за 8 км на ПдУ ад г. п. Шуміліна, за 0,5 км на ПдУ ад в. Непароты. Схілы катлавіны вышыней 10—15 м, на Пн разараныя, на Пд пад лесам. Пратокамі злучана з азёрамі Княжно і Разван.


ВІЦЬ, Прабойная канава, рака ў Калінкавіцкім і Хойніцкім р-нах, левы прыток Прыпяці.

Даўжыня 70 км.

Пл. вадасбору 991 км².

Сярэднегадавы расход вады ў вусці 3,2 м³/с.

Сярэдні нахіл воднай паверхні 0,4 ‰.



Рака Віць каля вёскі Барысаўшчына Хойніцкага раёна.

Пачынаецца каля в. Нахаў Калінкавіцкага р-на, далей цячэ ў Хойніцкім р-не па нізінне Гомельскае Палессе. Прытокі — невялікія ручаі і меліярацыйныя каналы. Упадае ў Прыпяць каля в. Тульгавічы Калінкавіцкага р-на. Даліна невыразная, у нізоўі зліваецца з поймай Прыпяці. Да в. Барысаўшчына Хойніцкага р-на пойма двухбаковая; яе шырыня 200—300 м. Рэчышча на ўсім працягу каналізаванае. Замярзае ў 1-й дэкадзе снежня, крыгалом у 3-й дэкадзе сакавіка.

ВІЦЬ, вадасховішча ў Хойніцкім р-не.

Пл. 0,51 км².

Найбольшая глыбіня 4,2 м.

Даўжыня 1,02 км.

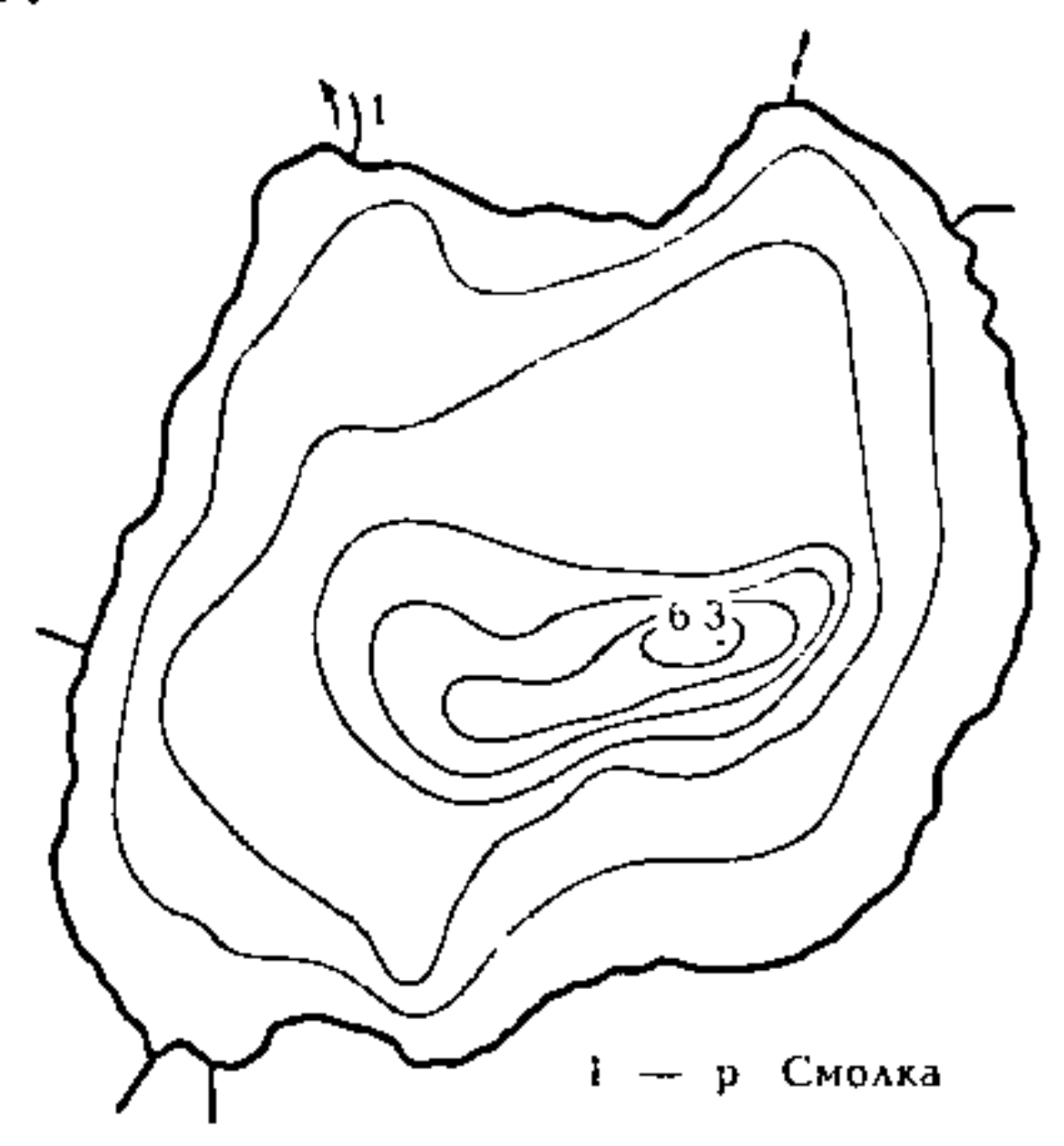
Найбольшая шырыня 0,65 км.

Аб'ём вады 1,52 млн. м³.

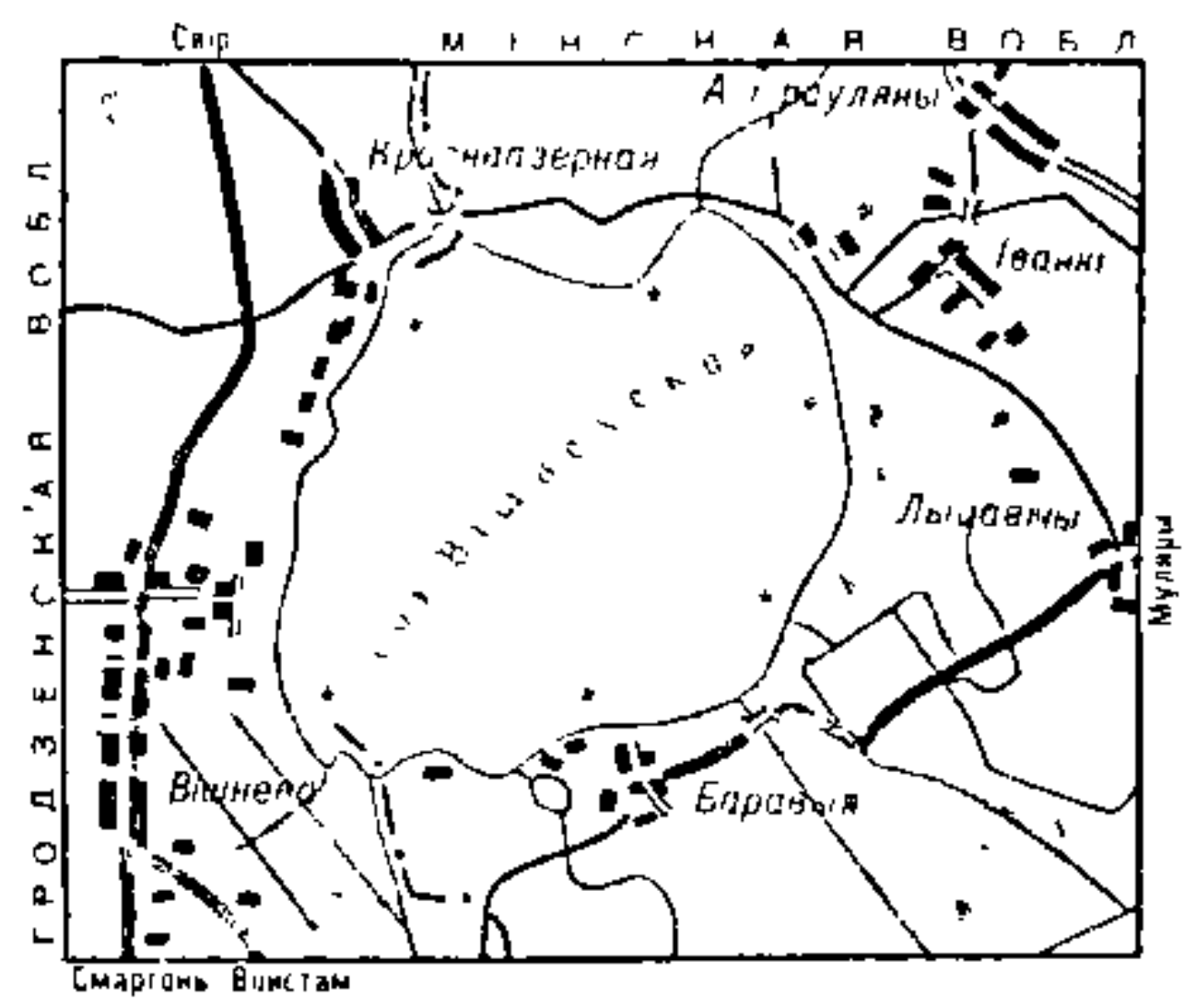
У пойме р. Тур'я (левы прыток



Рака Віхра ў Мсціслаўскім раёне.



Вішнеўскае возера.



Вішнеўскае возера.

Прыпяці), за 20 км на З ад г. Хойнікі, каля в. Дуброва. Створана ў 1980 для увільгатнення зямель і рыбагадоўлі. Даўжыня агароджальнай дамбы 1,76 км. Напаўняецца вадой з р. Тур'я Ваганні ўзроўню на працягу года 3,2 км.

ВІЦЬБА, рака у Віцебскім р-не, левы прыток Зах. Дзвіны.

Даўжыня 33 км.
Пл. вадазбору 275 км².
Сярэднегадавы расход вады ў вусці 1,8 м³/с.
Сярэдні нахіл воднай паверхні 2,9 ‰.

Пачынаецца за 3 км на У ад в. Поддуб'е, цячэ ў межах Віцебскага ўзвышша. Асноўныя прытокі: Горнаўка (злева) і Сільніца (справа). У ніжнім цячэнні на працягу 5 км цячэ ў межах Віцебска, дзе і ўпадае ў Зах. Дзвіну (у сутоках, паводле Віцебскага летапісу, у 974 быў заснаваны горад). Каб папоўніць Віцьбу чыстай вадой, ствараецца (1991) водная сістэма для перакідкі вады з кар'ераў вытворчага аб'яднання «Даламіт».

ВІША, рака ў Гомельскай вобл., правы прыток Іпы (бас. Прыпяці).

Даўжыня 39,3 км.
Пл. вадазбору 233 км².
Сярэднегадавы расход вады ў вусці 1 м³/с.
Сярэдні нахіл воднай паверхні 0,4 ‰.

Пачынаецца за 2 км на ПнЗ ад в. Пружыншчы Акцябрскага р-на, далей цячэ ў Светлагорскім і Калінавіцкім р-нах па паўночна-ўсходняй ускраіне нізіны Гомельскае Палессе. Упадае ў Іпу каля в. Каплічы Калі-

навіцкага р-на. Даліна пераважна трапецападобная, шырыня яе 1,5—2 км. Пойма двухбаковая, шырыняй 0,5—1 км. Рэчышча на ўсім працягу каналізаванае (шырыня 7—12 м). На рацэ г. п. Азарычы. У пойме наліўныя сажалкі каля вёсак Вялікія Ліцвінавічы (пл. 15,8 га) і Беразнякі (пл. 19,5 га).

ВІШАНКА, ручай у Касцюковіцкім р-не, правы прыток р. Сураў (бас. Дняпра). Даўжыня 8,6 км. Пачынаецца за 0,7 км на З ад в. Красны, упадае ў Сураў за 1 км на ПнУ ад п. Вшанскі. Рэчышча на ўсім працягу каналізаванае.


ВІШАНСКІ КАНАЛ, меліярацыйны канал у Ельскім р-не, левы прыток канала Пруд-Вярхоўе (бас. Прыпяці). Даўжыня 5,5 км. Пачынаецца за 3 км на З ад в. Забоззе, вусце за 3 км на ПдУ ад в. Некрашоўка.

ВІШАНСЬКІ КАНАЛ, меліярацыйны канал у Рагачоўскім р-не, правы прыток р. Ржаўка (бас. Дняпра). Даўжыня 5 км. Пачынаецца за 0,7 км на ПнУ ад в. Буда, упадае за 1 км на ПдЗ ад в. Вшанька.

ВІШНЕЎСКАЕ ВОЗЕРА, у Вілейскім р-не, на мяжы з Мядзельскім і Смаргонскім р-намі.

Пл. 9,97 км².
Найбольшая глыбіня 6,3 м.
Даўжыня 4,38 км.
Найбольшая шырыня 3,52 км.
Даўжыня берагавой лініі 13,6 км.
Аб'ём вады 19,79 млн. м³.
Пл. вадазбору 56,2 км².

У бас. р. Страча, за 32 км на ПнЗ ад г. Вілейка, каля в. Вішнева Смаргонскага р-на. Схілы катлавіны вы-



Вішнеўскае возера.

ВІШНЕЎКА

шыней 2—3 м, параслі хваевым лесам. Берагі нізкія, часта забалочаныя і зартарфаваныя, пад хмызняком, на Пд і З высокія. Пойма шырыней 5—50 м, забалочаная, пад хмызняком. Дно плоскае, да глыбіні 1,5 м выслана пяском і ілам, глыбей — сапрапелямі. Паласа расліннасці шырыней 100—800 м да глыбіні 2 м. На Пн выцякае р. Смолка, якая злучае Вішнеўскае возера з воз. Свір.

ВІШНЕЎКА, рака, гл. Альшанка.

ВІШНЕЎКА, рака, гл. Ластаянка.

ВІШНЕЎСКИ КАНАЛ, меліярацыйны канал у Бабруйскім р-не, левы прыток р. Брожа (бас. Дняпра). Даўжыня 9 км. Пачынаецца за 3 км на Пд ад в. Туголіца, упадае ў Брожу за 1 км на У ад в. Глебава Рудня. Канал праходзіць пераважна па лесе.

ВІШНЯ, рака ў Пружанскім і Камянецкім р-нах, правы прыток р. Левая Лясная (бас. Зах. Буга).

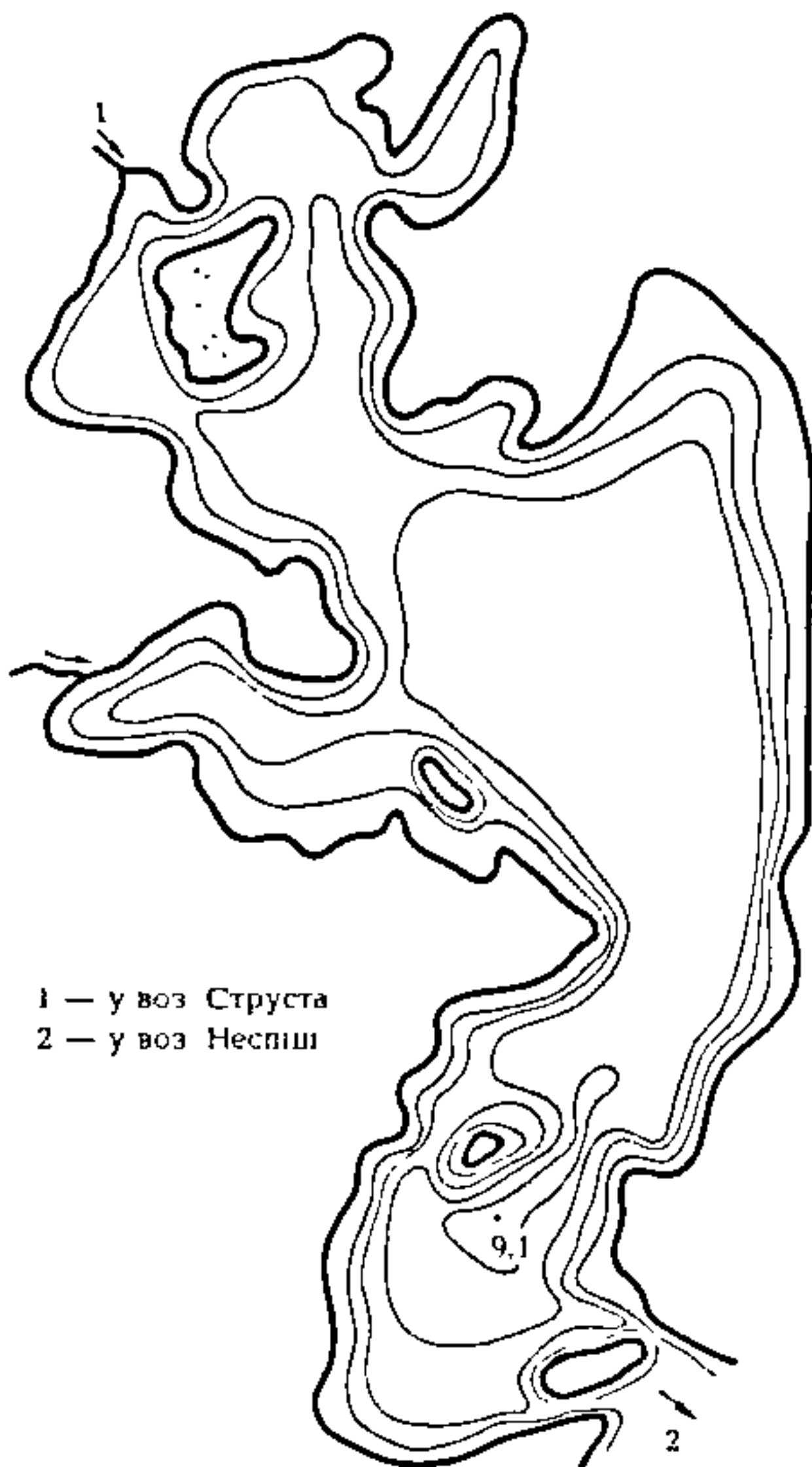
Даўжыня 20 км.

Пл. вадазбору 160 км².

Сярэдні нахіл воднай паверхні 1 ‰.

Пачынаецца за 4 км на ПнУ ад в. Падбельскія Агароднікі Пружанскага р-на (на тэрыторыі Белавежскай Пушчы), вусце за 2 км на У ад в. Ганцы Камянецкага р-на. Ад вусця 1,4 км рэчышча каналізавана. У верхнім цячэнні называецца Пляюскаўка.

ВІГЗІНА, возера ў Лепельскім р-не.



1 — у воз. Струста
2 — у воз. Неспіш

Возера Войса.

Пл. 0,67 км².

Найбольшая глыбіня 9,3 м.

Даўжыня 1,78 км.

Найбольшая шырыня 0,69 км.

Даўжыня берагавой лініі каля 5 км.

Аб'ём вады 2,02 млн. м³.

Пл. вадазбору 5,5 км².

У бас. р. Тураўлянка, за 28 км на ПнУ ад г. Лепель, каля в. Суша. Схілы катлавіны вышыней 10—17 м, на Пн і З нізкія, забалочаныя, пад хмызняком. Берагі на Пн і З сплавінныя. Мелкаводдзе шырокае, пясчанае, глыбей 2,5 м дно выслана сапрапелямі. Расліннасць уздоўж берагоў утварае паласу шырыней да 60 м, на заходнім плёсе расце ахоўны від флоры ў Беларусі — наяда марская. У возера ўпадае ручай з воз. Какісіна, выцякае ручай Праскавея ў р. Дзіва.

ВОДАПАДВÓДЗЯЧЫ 2-1 КАНАЛ, меліярацыйны канал у Петрыкаўскім р-не, правы прыток Курыціцкага канала (бас. Прыпяці). Даўжыня 7,5 км. Пачынаецца з Курыціцкага канала за 3 км на ПнЗ, вусце за 3,8 км на ПдУ ад в. Курыцічы.

ВОДАПАДВÓДЗЯЧЫ КАНАЛ, меліярацыйны канал у Пінскім і Лунінецкім р-нах, упадае ў канал меліярацыйнай сістэмы «Камунар» (бас. Прыпяці). Даўжыня 34 км. Пачынаецца каля в. Баркі Пінскага р-на, у трубах праходзіць пад рэчышчамі р. Бобрык 1-ы і канала Багданаўка, далей па лясістай мясцовасці. Вусце за 4 км на ПдЗ ад г. Лунінец. Вада разбіраецца на арашэнне.

ВОДАПАДВÓДЗЯЧЫ КАНАЛ, меліярацыйны канал у Лагойскім р-не, правы прыток р. Цна (бас. Дняпра). Даўжыня 24 км. Адыходзіць ад Цны за 4 км на Пн ад в. Прусавічы, упадае ў яе каля в. Ліпкі. Паміж каналам і Цной, а таксама на левым беразе меліяраваныя землі, на якіх здабываюць торф.

ВОДАПАДВÓДЗЯЧЫ КАНАЛ, меліярацыйны канал у Лунінецкім р-не, левы прыток канала меліярацыйнай сістэмы «Ракітна» (бас. Прыпяці). Даўжыня 17 км. Пачынаецца з р. Цна, вусце за 7 км на ПдЗ ад в. Ракітна.

ВОДАПАДВÓДЗЯЧЫ КАНАЛ, меліярацыйны канал у Хойніцкім р-не, левы прыток канала Іванаўка (бас. Прыпяці). Даўжыня 10,2 км. Пачынаецца за 2 км на ПдЗ ад в. Рудакоў, вусце за 4,5 км на ПдЗ ад в. Бабчын.

ВОДАПАДВÓДЗЯЧЫ КАНАЛ, меліярацыйны канал у Салігорскім р-не, правы прыток р. Морач (бас. Прыпяці). Даўжыня 9 км. Пачынаецца за 1,5 км на ПнУ ад в. Рахавічы, вусце за 2,5 км на Пд ад в. Капцэвічы.

ВОДАПАДВÓДЗЯЧЫ КАНАЛ, у Пінскім р-не, у бас. Прыпяці. Даўжыня 8,6 км. Пачынаецца з р. Бобрык 1-ы, за 3 км на ПнУ ад в. Боркі, упадае ў вадасховішча Пагост з ПнУ, за 1,3 км ад в. Пагост Загародскі. Служыць для напаўнення вадасховішча.

ВОДАПАДВÓДЗЯЧЫ КАНАЛ, меліярацыйны канал у Любанскім р-не, правы прыток Слаўкавіцка-Ямінска-

га канала (бас. Прыпяці). Даўжыня 7,5 км. Пачынаецца за 2 км на ПдУ, вусце за 2 км на Пн ад в. Жывунь.

ВОДАПАДВÓДЗЯЧЫ КАНАЛ, меліярацыйны канал у Пухавіцкім р-не, левы прыток р. Суцінка (бас. Дняпра). Даўжыня 6,2 км. Адыходзіць ад р. Пціч за 4 км на З ад в. Чырвоны Паселак, упадае ў Суцінку за 3 км на Пд ад в. Суцін. Па берагах асвоенныя меліяраваныя землі.

ВОДАПАДВÓДЗЯЧЫ КАНАЛ, меліярацыйны канал у Гомельскім р-не, левы прыток р. Вуць (бас. Дняпра). Даўжыня 5 км. Пачынаецца за 1,2 км на У ад в. Калініна, упадае за 1,5 км на З ад моста праз Вуць на аўтамабільнай дарозе Гомель — Чарнігаў.

ВОДАПАДВÓДЗЯЧЫ КАНАЛ, меліярацыйны канал у Любанскім р-не, правы прыток р. Арэса (бас. Прыпяці). Даўжыня 5 км. Пачынаецца за 3 км на ПнЗ ад в. Вялікія Гарадзічы, вусце за 2 км на ПдУ ад в. Дварэц.

ВОДАПАДВÓДЗЯЧЫ КАНАЛ, у Бярозаўскім р-не, у бас. Прыпяці. Даўжыня 3 км. Пачынаецца з паўдневага берага Чорнага возера, за 1 км на ПнУ ад в. Хрысы, вусце за 2 км на ПдЗ ад в. Маневічы. Канал забяспечвае вадой Бярозаўскую ДРЭС.

ВОДАПАДВÓДЗЯЧЫ КАНАЛ, меліярацыйны канал у Драгічынскім р-не. Даўжыня 2,5 км. Выцякае з Дняпроўска-Бутскага канала за 1,5 км на Пд ад в. Асіпавічы, упадае ў Галоўчышкае вадасховішча з паўдневага боку. У перыяд разводдзя падае ваду з Дняпроўска-Бутскага канала ў вадасховішча, у межань лшак вады скідаецца ў яго.

ВОДАПАДВÓДЗЯЧЫ КАНАЛ, меліярацыйны канал у Жабінкаўскім р-не (у бас. Зах. Буга). Даўжыня 1,8 км. Пачынаецца з р. Жабінка за 12 км ад вусця, упадае ў сажалку рыбгаса «Сакалова» каля в. Сакалова.

ВОДАПРЫЁМНІК, канал, гл. Поляе Асіпоўка.

ВÓДЗЬГА, рака ў Верхнядзвінскім р-не, правы прыток Свольны (бас. Зах. Дзвіны).

Даўжыня 20 км.

Пл. вадазбору 60 км².

Сярэдні нахіл воднай паверхні 1,1 ‰.

Пачынаецца за 0,2 км на ПдЗ ад в. Маскаленкі, цячэ па паўночна-заходняй частцы Полацкага возера. Упадае ў Свольну (правы прыток Дрысы) за 2 км вышэй ад в. Полязна. Рэчышча ў верхнім цячэнні на працягу 5,7 км ад вытоку каналізаванае.

ВÓЖА, канал Ільінка, рака ў Чэрвеньскім і Смалявіцкім р-нах, левы прыток Волмы (бас. Дняпра).

Даўжыня 16 км.
Пл. вадазбору 68 км².
Сярэдні нахіл воднай паверхні 0,98 ‰.

Пачынаецца каля в. Ілынка, вусце каля в. Адынь Чорвенскага р-на. У сярэднім цячэнні працякае па Смалявіцкім р-не. На ўсім працягу каналізаваная.

ВОЙКАВЦКІ КАНАЛ, меліярацыйны канал у Баранавіцкім р-не, левы прыток Шчары (бас. Немана). Даўжыня 6,4 км. Пачынаецца за 1 км на ПнЗ ад в. Завоссе, цячэ па паўднева-ўсходніх схілах Навагрудскага ўзвышша, упадае ў Шчару за 0,7 км на З ад в. Старыя Войкавічы.

ВОЙКАЎСКАЕ ВАДАСХОВІШЧА, гл. Плешчаніцкае вадасховішча.

ВОЙЛАВІЧЫ, меліярацыйны канал у Шумлінскім р-не, левы прыток р. Сечна (бас. Зах. Дзвіны). Даўжыня 8,5 км. Пачынаецца каля в. Лялюгі, вусце за 0,7 км на Пд ад в. Бярэзіца.

ВОПЛАЧ, возера ў Браслаўскім р-не.

Пл. 0,02 км².
Даўжыня 0,16 км.
Найбольшая шырыня 0,1 км.
Даўжыня берагавой лініі 0,45 км.

У бас. р. Друйка (левы прыток Зах. Дзвіны), за 14 км на Пн ад г. Браслаў, за 1,5 на ПнУ ад в. Краснагорка. Возера акружана хмызняком, на У і Пн забалочаны луг.

ВОЙСА, возера ў Браслаўскім р-не.

Пл. 4,88 км².
Найбольшая глыбіня 9,1 м.
Даўжыня 3,75 км.
Найбольшая шырыня 1,6 км.
Даўжыня берагавой лініі 15,2 км.

Аб'ём вады 14,16 млн. м³.
Пл. вадазбору 249 км².

У бас. р. Друйка, за 4 км на ПнУ ад г. Браслаў; уваходзіць у Браслаўскую групу азёр. Схілы катлавіны высокія, абразійныя, на Пд і З спадзістыя, месцамі забалочаныя. Берагавая лінія вельмі звілістая. У катлавіне вылучаюць цэнтральны плес з плоскім дном і паўночны, заходні і паўднёвы, адзеленыя астравамі або падняццямі. 4 астравы агульнай пл. 0,11 км². Найбольшыя глыбіні ў паўднёвым плесе. На мелкаводдзі дно пясчанае, глыбей выслана ілам. Расліннасць каля берагоў утварае перарывістую паласу шырыняй 15—20 м да глыбіні 2—4 м. Злучана пратокамі з азёрамі Струста і Неспіш.

ВОЙСКАЯ, рака ў Хоцімскім р-не, левы прыток Беседзі (бас. Дняпра).

Даўжыня 18 км.
Пл. вадазбору 79 км².
Сярэдні нахіл воднай паверхні 1,4 ‰.

Выток за 2,5 км на ПдУ ад в. Іўкіна, вусце за 4 км на ПнЗ ад в. Батаева. Цячэ па Чачорскай раўніне, ад вытоку 3,5 км рэчышча каналізавана.

ВОЙТЫ, возера ў Браслаўскім р-не.

Пл. 0,2 км².
Найбольшая глыбіня 1,8 м.
Даўжыня 0,8 км.
Найбольшая шырыня 0,44 км.
Даўжыня берагавой лініі 2,7 км.
Аб'ём вады 0,18 млн. м³.
Пл. вадазбору 3,1 км².

У бас. р. Друйка, за 15 км на ПнУ ад г. Браслаў. Схілы катлавіны разараныя, на У пад хваёвым лесам.

Берагі (акрамя паўдневага і асобных участкаў паўночнага) нізкія, сплавінныя. Да ўсходніх і заходніх берагоў прымыкае балота. Дно плоскае, выслана сапрапелем. 2 астравы агульнай пл. 0,2 га. Зарастае. Сцек па ручаі ў воз. Снуды.

ВОЙШАЛКА, Свілы, рака ў Воранаўскім р-не, правы прыток Жыжмы (бас. р. Неман). Даўжыня 6 км. Пачынаецца каля в. Свілы, упадае ў Жыжму на ПдЗ ад в. Гайцюнішкі. На працягу 4,8 км каналізаваная (ад вытоку да в. Гайцюнішкі).

ВОКНІШЧА, возера ў Гарадоцкім р-не.

Пл. 0,15 км².
Даўжыня 2,4 км.
Найбольшая шырыня 0,32 км.

У бас. р. Обаль, за 28 км на ПнЗ ад г. Гарадок, каля в. Обаль, на меліяраваным балоце.

ВОЛАСА ПАЎДНЁВЫ, Волас Паўднёвы, возера ў Браслаўскім р-не.

Пл. 1,21 км².
Найбольшая глыбіня 40,4 м.
Даўжыня 2,5 км.
Найбольшая шырыня 0,7 км.
Даўжыня берагавой лініі 7 км.
Аб'ём вады 15,1 млн. м³.
Пл. вадазбору 6 км².

У бас. р. Друйка, за 5 км на ПнУ ад г. Браслаў, каля в. Забор'е. Уваходзіць у Браслаўскую групу азёр. Схілы катлавіны вышыняй 5—8 м, пад лесам, месцамі разараныя, на У стромкія. Мелкаводная зона вузкая,

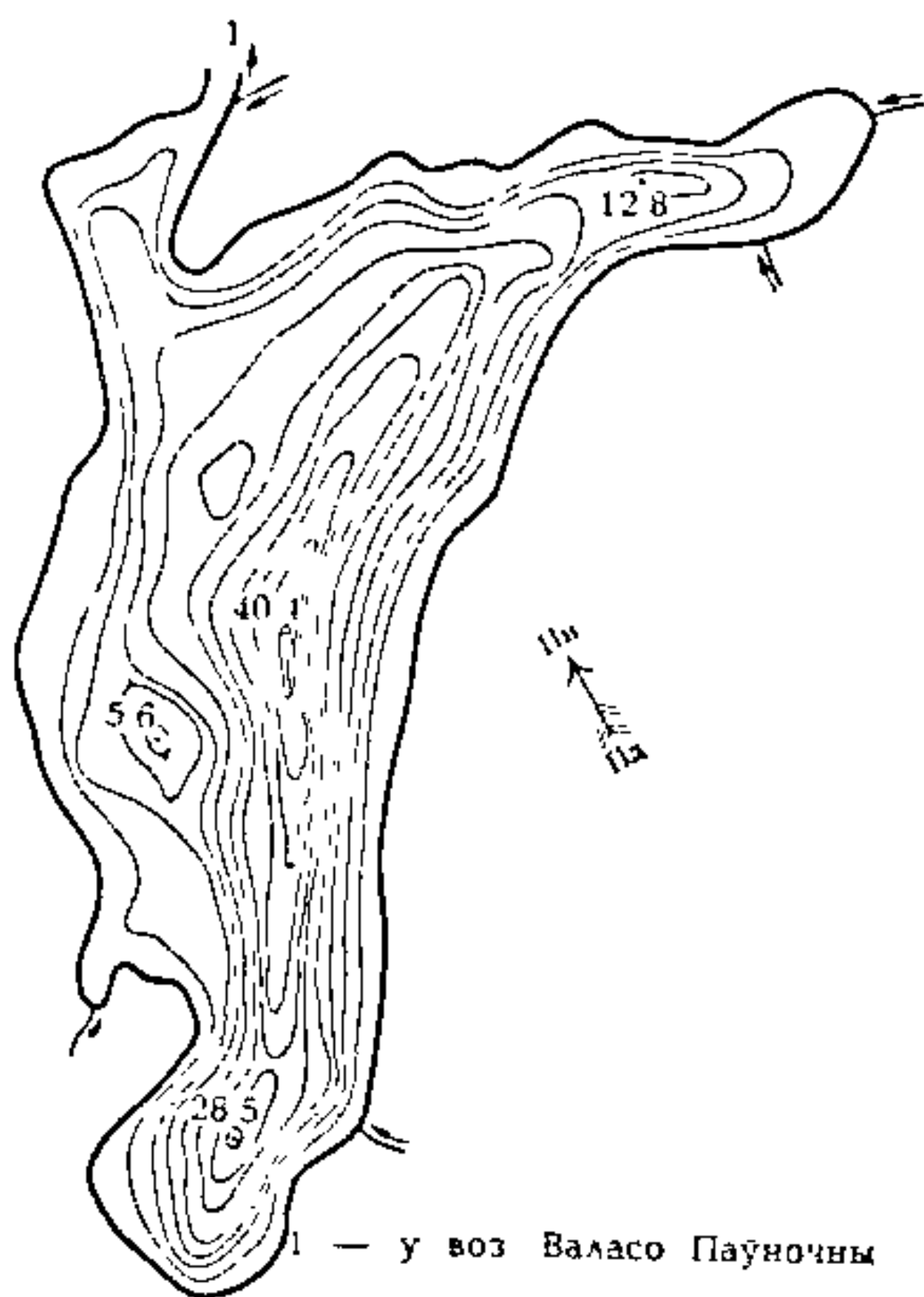


Возера Воласа Паўднёвы.

ВОЛАСА

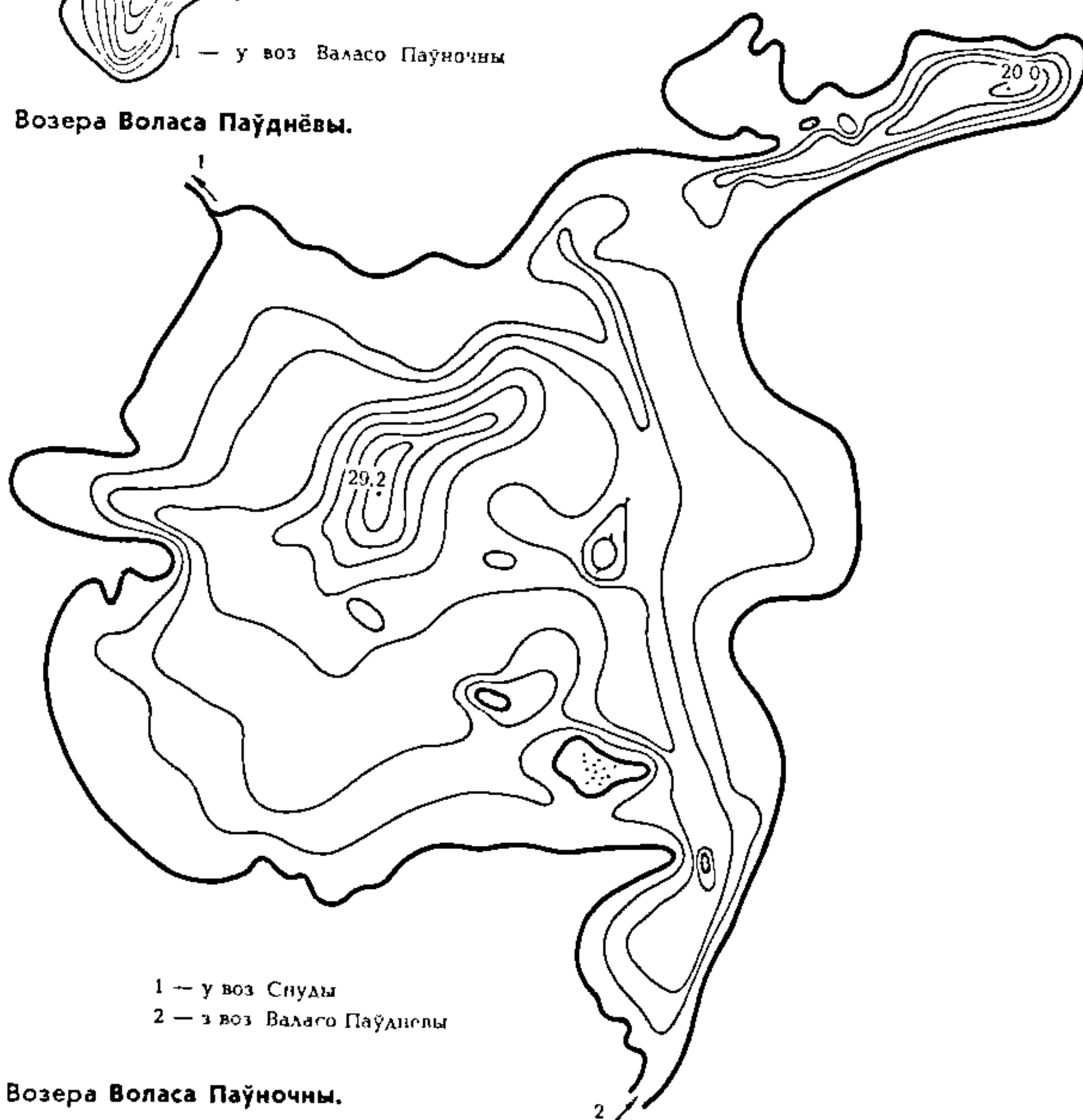
пясчаная, глыбакаводная — лістая. Каля 50% паверхні дна зарастае расліннасцю да глыбіні 9 м. Вада вызначаецца высокай празрыстасцю і чысціней. Сярод беспазваночных трапляюцца рэлікты ледавіковага перыяду — лімнакалянус, рэліктавая мізда, понталарэя, бакаплаў Паласа. Злучана пратокай з воз. Воласа Паўночны.

ВОЛАСА ПАЎНОЧНЫ, Волас



1 — у воз Валасо Паўночны

Возера Воласа Паўднёвы.



1 — у воз Снуды

2 — з воз Валасо Паўднёвы

Возера Воласа Паўночны.

Паўночны, возера ў Браслаўскім р-не.

Пл. 4,21 км².

Найбольшая глыбіня 29,2 м.

Даўжыня 3,56 км.

Найбольшая шырыня 2,5 км.

Даўжыня берагавой лініі 13,7 км.

Аб'ём вады 30,5 млн. м³.

Пл. вадазбору каля 12 км².

У бас. р. Друйка, за 6,5 км на ПНУ ад г. Браслаў, каля в. Лявошкі, у межах Міжазернага ландшафтнага заказніка. Уваходзіць у Браслаўскую групу азёр. Схілы каглавіны пад лесам, на Пд, У і ПнУ высокія, на З і Пн нізкія, спадзістыя, часткова разараныя. Дно са шматлікімі ўпадзінамі і мелкаводдзямі. Мелкаводная зона вузкая, пясчаная, глыбей — сапрапелі і ілы. Зарастае падводнай расліннасцю да глыбіні 6—7 м. Вада вызначаецца высокай празрыстасцю і чысціней. Мае багаты жывельны свет. Сярод беспазваночных трапляюцца рэлікты ледавіковага перыяду — лімнакалянус, бакаплаў Паласа. Злучана пратокай з воз. Воласа Паўднёвы, канавай з воз. Снуды.

ВОЛАСНА, возера ў Лепельскім р-не.

Пл. 0,25 км².

Найбольшая глыбіня 9 м.

Даўжыня 1,14 км.

Найбольшая шырыня 0,46 км.

Даўжыня берагавой лініі 3,33 км.



Рака Волма каля вёскі Іванічы Чэрвеньскага раёна.

Аб'ём вады 1,14 млн. м³.

Пл. вадазбору 4,35 км².

У бас. р. Ула, за 13 км на ПнУ ад г. Лепель, на Пд ад в. Бор. Схілы каглавіны вышыней 15—20 м, на Пд і У 3—10 м, параслі лесам і хмызняком. Берагі высокія, пясчаныя, на ПдЗ і ПнУ месцамі сплавінныя. Мелкаводдзе пясчанае. Да глыбіні 1,6 м зарастае. На ПнУ упадае ручай з воз. Некалач, на Пд выцякае ручай у воз. Мухна.

ВОЛЕНКА, Вялынка, рака ў Слоніміскім р-не, правы прыток Шчары (бас. Немана). Даўжыня 5 км. Пачынаецца на паўднёва-заходніх схілах Навагрудскага ўзвышша за 2 км на Пд ад в. Піронім, цячэ праз лес, упадае ў Шчару за 1 км на З ад в. Шундры (на гэтым участку каналізаваная). **ВОЛКА,** рака ў Мінскай і Гродзенскай абласцях, левы прыток Бярэзіны (бас. Немана).

Даўжыня 36 км.

Пл. вадазбору 391 км².

Сярэднегадавы расход вады ў вусці 2,9 м³/с.

Сярэдні нахіл воднай паверхні 0,8 ‰.

Пачынаецца за 2,5 км на ПнЗ ад х. Рудня Валожынскага р-на, упадае ў Бярэзіну за 7 км ніжэй в. Бакушты. Цячэ па Налібоцкай пушчы. Даліна невыразная. Пойма вузкая, забалочаная, пад лесам і хмызняком; шырыня 10—15 м, у сярэднім і ніжнім цячэнні да 200 м. Рэчышча звільстае, разгалінаванае ў сярэднім цячэнні, на працягу 5 км ад вытоку каналізаванае, шырыня ў межань у вярхоўі 1—3 м, ніжэй 3—8 м. Берагі стромкія, абрывістыя, невысокія.

ВОЛКА, рака ў Слуцкім і Капыльскім р-нах, левы прыток Морачы (бас. Прыпяці).

Даўжыня 35 км.

Пл. вадазбору 250 км².

Сярэднегадавы расход вады ў вусці 1,1 м³/с.

Сярэдні нахіл воднай паверхні 0,4 ‰.

Пачынаецца каля в. Славіна ў Слуцкім р-не, далей цячэ ў Капыльскім р-не па Цэнтральнабярэзінскай раў-

ине. Упадае ў Морач за 7 км вышэй ад в. Вялікі Рожан. Даліна невыразная, месцамі скрынкападобная або трапецападобная, шырыняй 2—3 км. Пойма двухбаковая, шырыняй 0,5—3 км. Рэчышча на ўсім працягу каналізуванае; шырыня яго 3—8 м. На рацэ плаціны і сажалкі каля вёсак Рахіні (пл. 3 га) і Свідзічы (пл. 10 га).

ВОЛКА, рака ў Дзяржынскім і Стаўбцоўскім р-нах, левы прыток Сулы (бас. Немана)

Даўжыня 16 км.
Плошча вадазбору 98 км².
Сярэдні нахіл воднай паверхні 1,8 ‰.

Пачынаецца каля в. Андрыеўшчына Дзяржынскага р-на, упадае ў Сулу каля в. Наваселле. Ад вытоку на працягу 11 км каналізаваная. Каля в. Паланевічы на рацэ створана сажалка.

ВОЛКУНЬ, рака ў Вшчэбскім р-не, левы прыток р. Лужасянка (бас. Зах. Дзвіны). Даўжыня 6,6 км. Выцякае з воз. Дворышча за 1,5 км на У ад в. Мікалаева, вусце за 0,7 км на З ад в. Сушчова. Ад вытоку на працягу 2,1 км рэчышча каналізуванае.

ВОЛМА, рака ў Мінскай вобл., левы прыток Свіслачы (бас. Дняпра).

Даўжыня 103 км.
Пл. вадазбору 1150 км².
Сярэднегадавы расход вады ў вусці 6,7 м³/с.
Сярэдні нахіл воднай паверхні 0,5 ‰.

Пачынаецца меліярацыйным каналам каля паўночна-ўсходняй ускраіны в. Каралеў Стан Мінскага р-на, цячэ па Мінскім узвышшы і Цэнтральнабярэзінскай раўніне праз Смалявіцкі, Чэрвеньскі і Пухавіцкі р-ны. Вусце за 1 км на У ад в. Стары Двор Пухавіцкага р-на. Асноўныя прытокі: Вожа, Гаць, Чэрвенка (злева), Слоўст (справа). Даліна трапецападобная, шырыняй 0,4—0,6 км, месцамі больш за 3 км. Схілы спадзістыя і ўмерана стромкія. Пойма на вялікім працягу асушаная і разараная. У верхнім цячэнні зарэгулявана 4 плацінамі, у т. л. плацінай Пятровіцкага вада-

сховішча. Рэчышча ў сярэднім цячэнні выпрастана і паглыблена, шырыня ракі ў вярхоўі 3—4 м, ніжэй — 8—10 м, у вусцевай частцы больш за 40 м. Берагі стромкія і абрывістыя, вышыняй ад 0,4 м да 2 м. Жывіць сажалкі рыбакамбіната «Волма», частка вады праз іх сістэму скідаецца ў Свіслач. Рака выкарыстоўваецца як водапрыемнік меліярацыйных сістэм. На ей г. п. Смiлавiчы.

ВОЛМА, Валмянка, рака ў Дзяржынскім і Валожынскім р-нах, левы прыток Іслачы (бас. Немана).

Даўжыня 44 км.
Пл. вадазбору 177 км².
Сярэднегадавы расход вады ў вусці 1,3 м³/с.
Сярэдні нахіл воднай паверхні 3 ‰.

Пачынаецца на ПДУ ад в. Шчэпкі Дзяржынскага р-на, цячэ па заходніх схілах Мінскага ўзвышша праз г. п. Івянец, упадае ў Іслач ніжэй в. Баравікоўшчына. Даліна выразная. Пойма лугавая, яе шырыня ў вярхоўі 20—50 м, у ніжнім цячэнні 120—200 м. Рэчышча звільстае, у верхнім цячэнні каналізуванае, шырыня ракі ў межань 6—10 м. Берагі стромкія, абрывістыя, асабліва на адрэзку ад г. п. Івянец да вусця, дзе рака цячэ праз лес.

ВОЛМА, вадасховішча ў Чэрвеньскім р-не.

Пл. 0,83 км².
Найбольшая глыбіня 4 м.
Даўжыня 1,8 км.
Найбольшая шырыня 0,6 км.
Аб'ём вады 1,25 млн. м³.

На р. Волма (41 км ад вусця), за 16 км на З ад г. Чэрвень, каля пас. Азерны. Створана ў 1932 для рыбагадоўлі і адпачынку. Сярэдні шматгадовы сцек 110 млн. м³.

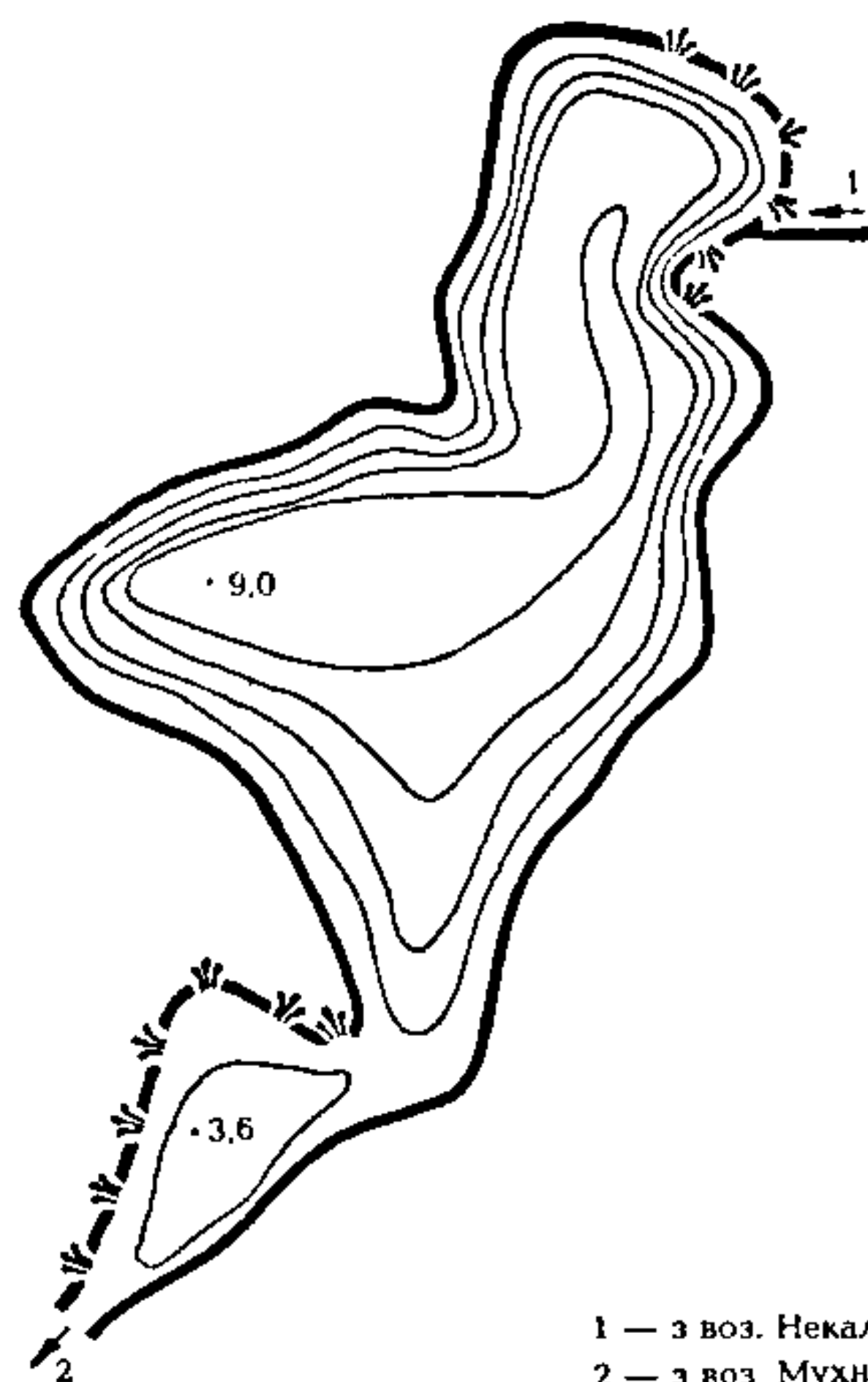
ВОЛТА, рака ў Міёрскім р-не, левы прыток Зах. Дзвіны.

Даўжыня 32 км.
Пл. вадазбору 207 км².
Сярэднегадавы расход вады ў вусці 1,5 м³/с.
Сярэдні нахіл воднай паверхні 1,3 ‰.

Выцякае з воз. Белае ў межах гідралагічнага заказніка Ельня, цячэ па заходняй частцы Полацкай нізіны. Упадае ў Зах. Дзвіну за 2 км ніжэй ад в. Пуцнава. Даліна трапецападобная (шырыня 200—500 м), у верхняй частцы невыразная. Пойма ў вярхоўях зліваецца з прылеглай мясцовасцю, у сярэднім і ніжнім цячэнні перарывістая, шырыня яе 100—150 м. У верхнім цячэнні рэчышча каналізавана.

ВОЛЧАС, Воўчыца, рака ў Магілеўскай вобл., правы прыток Сажа (бас. Дняпра).

Даўжыня 80 км.
Пл. вадазбору 427 км².
Сярэднегадавы расход вады ў вусці каля 2,5 м³/с.
Сярэдні нахіл воднай паверхні 0,7 ‰.



1 — з воз. Некалач
2 — з воз. Мухна

Возера Воласна.

Пачынаецца з балота каля в. Старынка Мсціслаўскага р-на, цячэ па Аршанска-Магілеўскай раўніне праз Крычаўскі і Чэрыкаўскі р-ны. Упадае ў Сож каля в. Вусце Чэрыкаўскага р-на. Асноўныя прытокі: р. Яленка (злева) і ручай Глінец (справа). Даліна трапецападобная, шырыняй 0,1—0,25 км у вярхоўі, 1—1,3 км у вусці. Пойма двухбаковая, пераважна лугавая, месцамі забалочаная, шырыня яе ад 50—200 м у верхнім цячэнні да 250—350 м у ніжнім. Рэчышча звільстае, у вярхоўі каналізуванае на 21,9 км, шырыня ракі ў межань 10—20 м. Берагі стромкія і абрывістыя, у сярэднім цячэнні забалочаныя, параслі хмызняком. Рака выкарыстоўваецца як водапрыемнік меліярацыйных каналаў.

ВОЛЫ, ручай у Аршанскім і Горацкім р-нах, правы прыток р. Бася (бас. Дняпра). Даўжыня 6 км. Пачынаецца за 0,5 км на ПДУ ад в. Маркавічы Аршанскага р-на, вусце за 1 км на У ад в. Хамінічы Горацкага р-на.

ВОЛЬСЯ, возера ў Пастаўскім р-не.

Пл. 0,25 км².
Найбольшая глыбіня 2,5 м.
Даўжыня 0,84 км.
Найбольшая шырыня 0,39 км.
Даўжыня берагавой лініі 2,6 км.
Аб'ём вады 0,34 млн. м³.
Пл. вадазбору 43,2 км².

У бас. р. Мядзелка, за 8 км на З ад г. Паставы, каля в. Вялікая Волься. Схілы катлавіны вышыняй 3—4 м, на ПД і ПДУ 5—7 м, разараныя, месцамі над лугамі берагі нізкія, месцамі



Рака Волчас каля вёскі Рэчыца Чэрыкаўскага раена.

ВОЛЬШЫНА

сплавінныя. Расліннасць уздоўж берагоў утварае паласу шырыняй 5—250 м. У возера ўпадае ручай Вінгра, выцякае ручай у Мядзелку.

ВОЛЬШЫНА, Мяштоўка, рака ў Зэльвенскім р-не, левы прыток Зэльвянкі (бас. Немана).

Даўжыня 10 км.

Пл. вадазбору 44 км².

Сярэдні нахіл воднай паверхні 5 ‰.

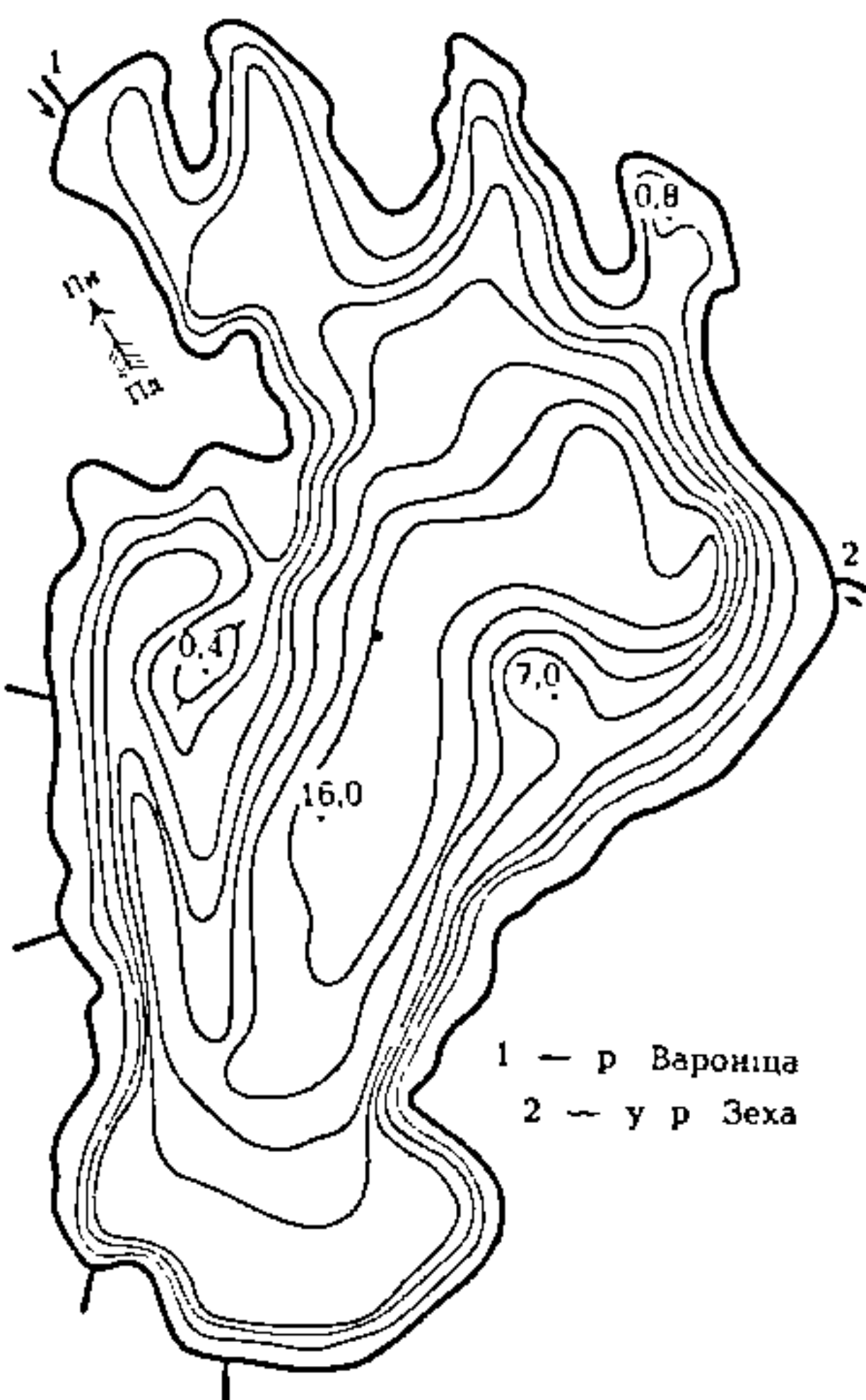
Пачынаецца каля в. Задвор'е, працякае па паўднева-ўсходняй ускраіне Ваўкавыскага ўзвышша, упадае ў Зэльвянскае вадасховішча каля в. Наваселкі. Ад вусця на працягу 4 км каналізаваная.

ВОЛЬШЫЦА, возера ў Докшыцкім р-не.

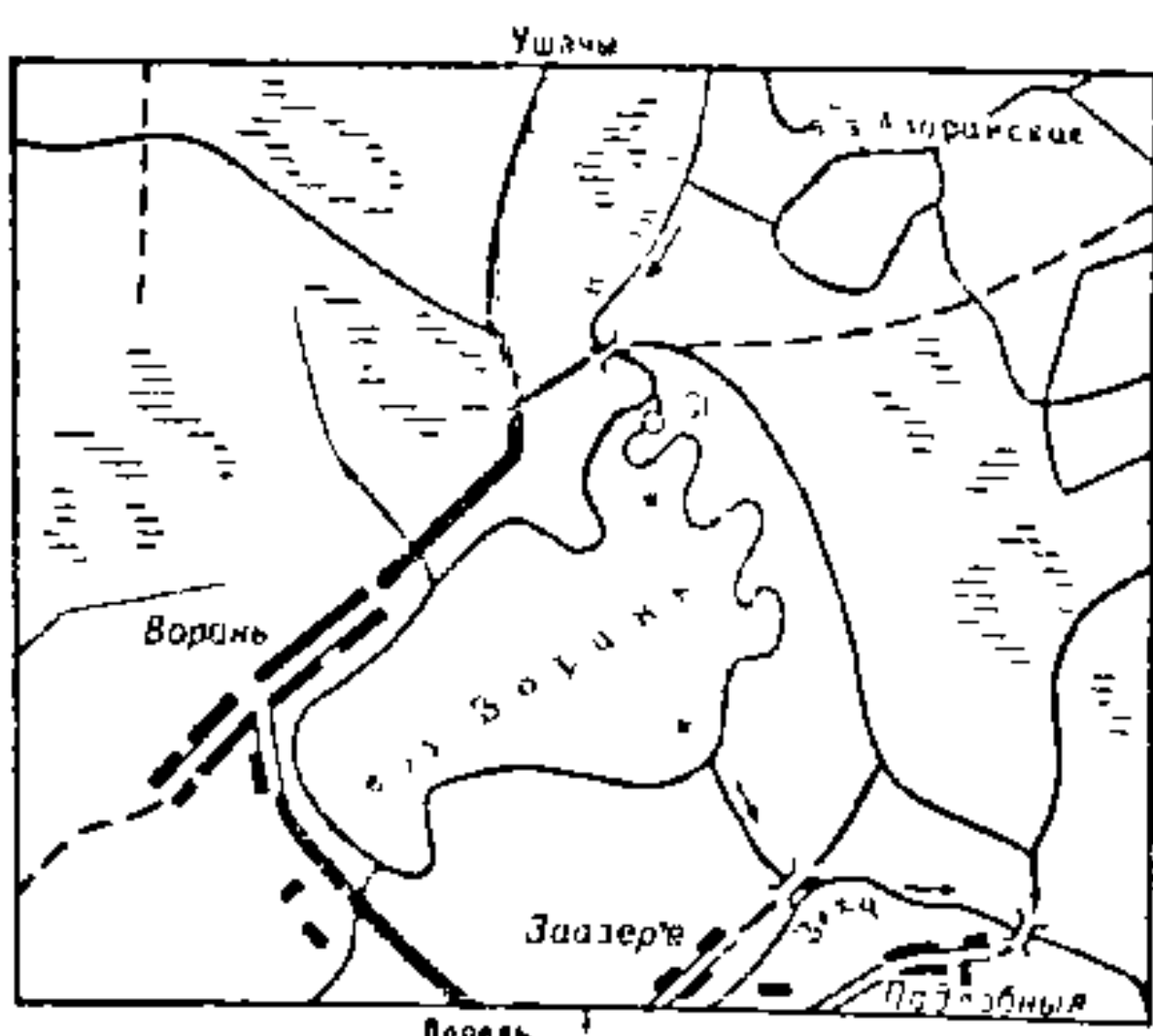
Пл. 3,98 км².

Найбольшая глыбіня 2,7 м.

Даўжыня 3,32 км.



Возера Ворань (Лепельскі раён).



Возера Ворань (Лепельскі раён).

Найбольшая шырыня 1,9 км.

Даўжыня берагавой лініі 9,75 км.

Аб'ём вады 4,97 млн. м³.

Пл. вадазбору 113 км².

У бас. р. Сергуч (працякае праз возера), за 40 км на У ад г. Докшыцы, на тэрыторыі Бярэзінскага біясфернага запаведніка. Схілы катлавіны і берагі нізкія, забалочаныя. Дно плоскае, выслана сапрапелямі, месцамі ілам. Празрыстасць вады да дна. Моцна зарастае.

ВОРАНАУКА, ручай у Пастаўскім р-не, у бас. Зах. Дзвіны.

Даўжыня 11 км.

Пл. вадазбору 19 км².

Сярэдні нахіл воднай паверхні 6,5 ‰.

Пачынаецца каля в. Воранава, цячэ ў межах Свянцянскіх град. Упадае ў воз. Споры з ПнЗ. У сярэднім цячэнні 3,8 км рэчышча каналізавана.

ВОРАНАЎСКІ РУЧАЙ, у Воранаўскім р-не, правы прыток Жыжмы (бас. Немана). Даўжыня 9 км. Пачынаецца на ПдЗ ад в. Таўзгіняны, цячэ праз г. п. Воранава, упадае ў Жыжму на Пн ад в. Германішкі. У г. п. Воранава створана сажалка (пл. 0,28 км²).

ВОРАНЬ, возера ў Лепельскім р-не.

Пл. 2,4 км².

Найбольшая глыбіня 16 м.

Даўжыня 2,6 км.

Найбольшая шырыня 1,47 км.

Даўжыня берагавой лініі 9,8 км.

Аб'ём вады 17,5 млн. м³.

Пл. вадазбору 57,1 км².

У бас. р. Ула, за 14 км на ПнЗ ад г. Лепель, каля в. Ворань. Схілы катлавіны вышыняй 2—3 м, на ПнЗ да 8 м, месцамі разараныя. Дно ўскладнена падводнымі падняццямі, лагчынамі і косамі, да глыбіні 2 м пясчанае. Каля 25 % плошчы займае расліннасць, шырыня паласы 5—75 м. На Пн упадае р. Варонца, сцек у р. Зеха.

ВОРАНЬ, возера ў Міёрскім р-не.

Пл. 0,37 км².

Найбольшая глыбіня 3,7 м.

Даўжыня 1,29 км.

Найбольшая шырыня 0,47 км.


Даўжыня берагавой лініі 2,74 км.

Аб'ём вады 0,72 млн. м³.

Пл. вадазбору 22,7 км².

У бас. р. Мерыца, за 1 км на ПдЗ ад г. Міеры, каля в. Клетаў Двор. Схілы катлавіны вышыняй да 4 м, парослыя хмызняком. Берагі пераважна нізкія, на Пн сплавінныя, пад хмызняком. Дно плоскае, выслана сапрапелямі. 1 востраў пл. 1 га. Расліннасць пашырана да глыбіні 2 м, займае 45 % пл. возера. Злучана пратокай з воз. Асінаўка, на Пд упадае ручай з воз. Кацлава.

ВОРЛЕ, Ворлес, рака ў Віцебскім р-не, правы прыток р. Лучоса (бас. Зах. Дзвіны). Даўжыня 8,4 км. Пачынаецца за 1 км на ПнЗ ад в. Копці, вусце за 1 км на ПнЗ ад в. Старынцы.



Возера Вольшыца.

ВОСАВА, Восаўка, рака ў Воранаўскім р-не, левы прыток Дзітвы (бас. Немана).

Даўжыня 14 км.

Пл. вадазбору 40 км².

Сярэдні нахіл воднай паверхні 3,4 ‰.

Пачынаецца каля в. Балотнікі, цячэ па Лідскай раўніне, упадае ў Дзітву на ПнУ ад в. Ажэлшкі. На ўсім працягу каналізаваная.

ВОСАВА, возера ў Глыбоцкім р-не


Пл. 0,12 км².

Найбольшая глыбіня 12 м.

Даўжыня 0,7 км.

Найбольшая шырыня 0,6 км.

Пл. вадазбору 1,75 км².



Возера Ворань (Лепельскі раён).

У бас. р. Лучайкі, за 12 км на ПнУ ад г. Глыбокае, каля в. Восава. Схілы катлавіны нізкія, забалочаныя. Дно выслана ілам і сапрапелем, ва ўсходняй частцы пясчанае.

ВОСАЎСКАЯ КАНАВА, меліярацыйны канал у Касцюковіцкім р-не, левы прыток р. Дзяражня (бас. Дняпра). Даўжыня 6,1 км. Пачынаецца за 2,5 км на ПдУ ад в. Восаў сярод торфараспрацовак, вусце за 1 км на Пд ад в. Скалін.

ВОСАЎСКІ КАНАЛ, меліярацыйны канал у Стаўбцоўскім р-не, левы прыток р. Блюшка (бас. Немана). Даўжыня 10,4 км. Пачынаецца за 4,5 км на ПнЗ ад хутара Буда, упадае ў р. Блюшка за 1 км на З ад в. Пру-дзішчы.

ВОСАЎСКІ КАНАЛ, гл. Нізавы канал. **ВОСНАЕ ВОЗЕРА**, у Гарадоцкім р-не.

Пл. 0,006 км².
Даўжыня 0,25 км.
Найбольшая шырыня 0,05 км.
Даўжыня берагавой лініі 0,55 км.

У бас. р. Аўсянка, за 35 км на ПнУ ад г. Гарадок, за 1 км на ПДУ ад в. Баброва. Схілы катлавіны на 3 вышыней 10—15 м, на У 5—7 м.

ВОСТРАУ, меліярацыйны канал у Петрыкаўскім р-не, правы прыток Курцыцкага канала (бас. Прыпяці). Даўжыня 10 км. Пачынаецца за 3,5 км на ПнЗ, вусце за 4 км на ПДУ ад в. Курцычы.

ВОСЬМЫ КАНАЛ, меліярацыйны канал у Івацэвіцкім р-не, правы прыток Косаўскага канала (бас. Немана). Даўжыня 20 км. Пачынаецца ў забалочанай мясціне ва ўрочышчы Супрэжны, упадае ў Косаўскі канал за 4 км на ПнУ ад в. Гічыцы. Прытокі — Зябчанскі і Снітчаўскі каналы. Цячэ сярод лесу.

ВОСЬМЫ КАНАЛ, меліярацыйны канал у Любанскім р-не, левы прыток р. Арэса (бас. Прыпяці). Даўжыня 5,9 км. Пачынаецца за 3,5 км на Пн, вусце за 2 км на ПдЗ ад в. Палічын.

ВОСЬМЫ-А КАНАЛ, Загальскі 8-ы канал, меліярацыйны канал у Любанскім р-не, левы прыток Цахмінскага канала (бас. Прыпяці). Даўжыня 18,3 км. Пачынаецца каля паўдневай ускраіны в. Ямінск, вусце за 3,5 км на Пн ад в. Палічын.

ВОЎКАЎКА, рака ў Уздзенскім р-не, правы прыток Лошы (бас. Немана). Даўжыня 4,4 км. Пачынаецца за 1,1 км на Пн, вусце за 3 км на ПДУ ад в. Глінкі. На ўсім працягу каналізаваная, у вярхоўі прымае сцёк з меліярацыйных каналаў.

ВОЎНЕ, меліярацыйны канал у Ельскім р-не, левы прыток канавы Шыра (бас. Прыпяці). Даўжыня 9,9 км. Выцякае з Загаццеўскага вадасховішча за 1,5 км на ПнЗ ад в. Кочышчы, вусце за 1 км на Пд ад в. Калінавае.

ВОЎПАЎСКАЕ ВАДАСХОВІШЧА, у Ваўкавыскім р-не.

Пл. 1,26 км².
Найбольшая глыбіня 5,4 м.
Даўжыня 5,6 км.
Найбольшая шырыня 0,85 км.
Даўжыня берагавой лініі 18 км.
Аб'ём вады 2,3 млн. м³.
Пл. вадасбору 1170 км².

На р. Рось пры ўпадзенні ў яе р. Ваўпянка, за 23 км на Пн ад г. Ваўкавыск, каля в. Воўпа. Створана ў 1955 для энергетычных мэт і арашэння. Берагавая лінія моцна парэзаная, ёсць 2 залівы. Берагі абрывістыя, заходні вышыней да 4 м, паўднёвы 1,5—2 м, пад хваевым лесам; у вярхоўі забалочаныя, параслі вольхай і вярбой. 9 астравоў агульнай пл. 3,3 га. Мелкаводдзі (глыбіня да 2 м) займаюць больш за 60% плошчы вадасховішча. Дно выслана пяском і ілам. Ваганні ўзроўню перад

разводдзем да 0,5 м. Уваходзіць у зону адпачынку Воўпа.

ВОУЧАЕ ВУХА, возера ў Полацкім р-не.


Пл. 0,07 км².
Даўжыня 0,5 км.
Найбольшая шырыня 0,2 км.
Даўжыня берагавой лініі 1,15 км.

У бас. р. Дрыса, за 27 км на ПнЗ ад Полацка, каля в. Новыя Замшаны. Схілы катлавіны вышыней 5—7 м, на У невыразныя, пад забалочаным лесам. На 3 забалочаная пойма шырыней да 100 м.

ВОУЧКАВІЦКАЕ ВАДАСХОВІШЧА, Пціч, у Мінскім р-не.

Пл. 0,85 км².
Найбольшая глыбіня 6,5 м.
Даўжыня 3,5 км.
Найбольшая шырыня 0,5 км.
Даўжыня берагавой лініі 4,7 км.
Аб'ём вады 2,8 млн. м³.
Пл. вадасбору 143 км².

У вярхоўі р. Пціч, за 16 км на ПдЗ ад Мінска, каля в. Воўчавічы. Створана ў 1968 у рэкрэацыйных мэтах. Левы бераг стромкі, абвальна-асыпны, вышыней да 15 м, пад хвойным лесам і хмызняком; правы — больш спадзісты, вышыней 10—12 м, парослы мяшаным лесам. Ваганні ўзроўню да 0,2 м. Сярэднегадавы аб'ём сцеку ў створы плаціны 27,6 млн м³. Месца правядзення спаборніцтваў па веславанні і водных лыжах.



Воўпаўскае вадасховішча.

ВОУЧЫ КАНАЛ, меліярацыйны канал у Смалявіцкім р-не, правы прыток Пліскага канала (бас. Дняпра). Даўжыня 7 км. Пачынаецца за 5 км на ПдЗ, упадае за 1 км на Пд ад в. Трубянок.

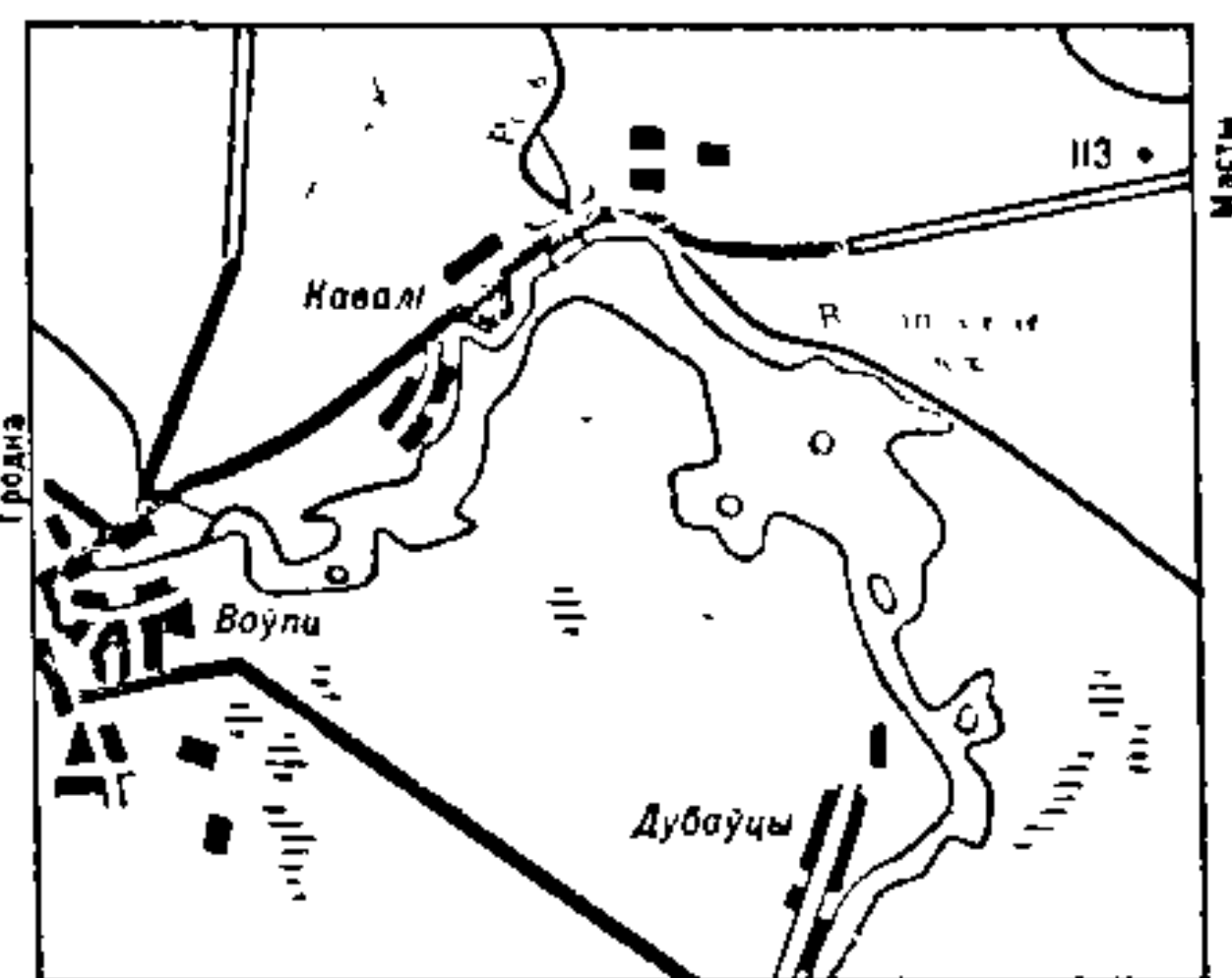
ВОУЧЫН, Воўчына, возера ў Мядзельскім р-не.

Пл. 0,53 км².
Найбольшая глыбіня 32,9 м.
Даўжыня 1,8 км.
Найбольшая шырыня 0,45 км.
Даўжыня берагавой лініі 4,29 км.
Аб'ём вады 7,87 млн. м³.
Пл. вадасбору 3,68 км².

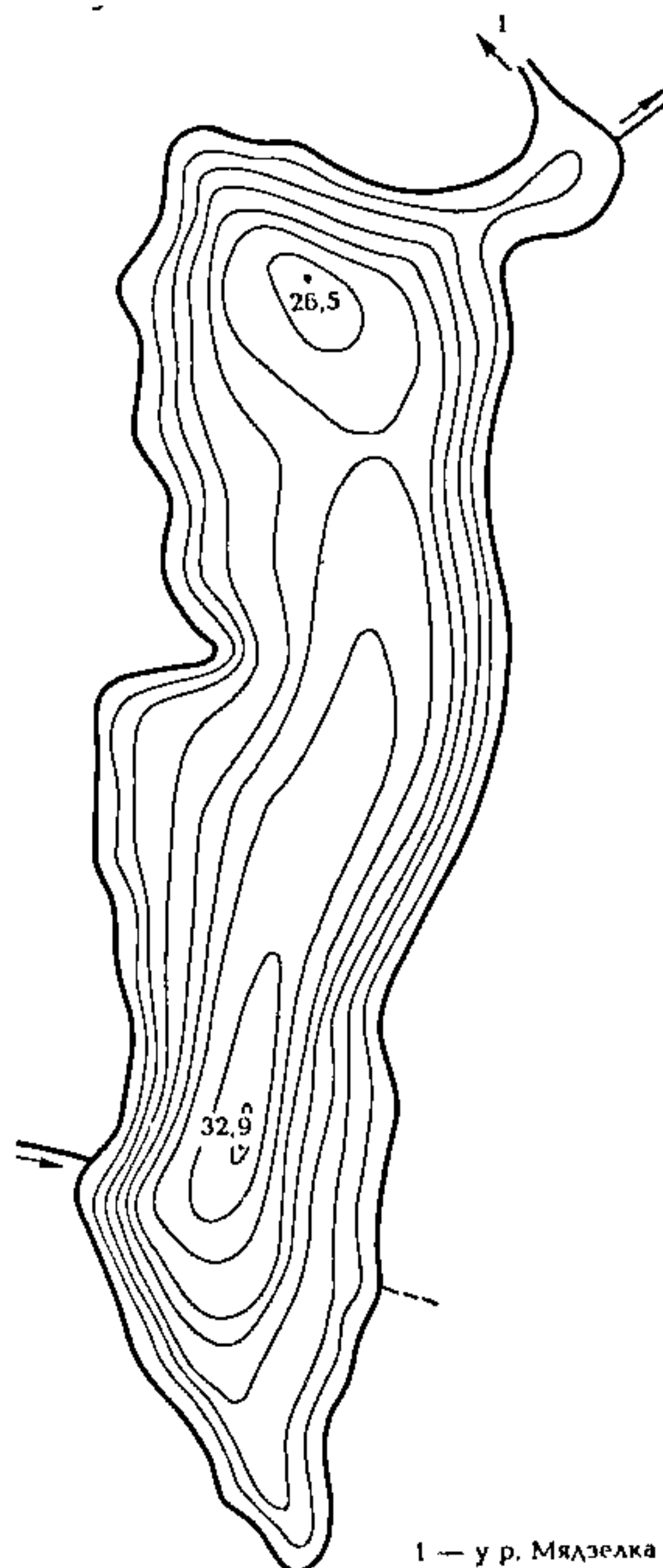
У бас. р. Мядзелка, за 12 км на Пн ад г. п. Мядзел, каля в. Кабайлы,



на Пн ад воз. Мядзел. Схілы катлавіны вышыней 10—15 м (на Пн 4—5 м), пад лесам і хмызняком, месцамі разараныя. Берагі высокія, у паўночным заліве нізкія, забалочаныя. Мелкаводная зона вузкая, пячаная. Надводная расліннасць амаль адсутнічае, падводная высцілае дно да глыбіні 4 м. Выцякае ручай у Мядзелку.



Воўпаўскае вадасховішча.



1 — у р. Мядзелка

Возера Воўчын.

ВУГЛЯНКА

ВУГЛЯНКА, рака ў Рагачоўскім р-не, левы прыток Дняпра.

Даўжыня 16 км.

Пл. вадазбору 63 км².

Сярэдні нахіл воднай паверхні 1,5 ‰.

Пачынаецца за 1,3 км на 3 ад в. Княжынка, вусце каля в. Гадзлавічы. Цячэ па Гомельскім Палессі. Прытокі — густая сетка асушальных каналаў. Ад вытоку на працягу 7 км каналізаваная.

ВУДАГА, рака ў Чэрыкаўскім р-не, правы прыток Сажа (бас. Дняпра).

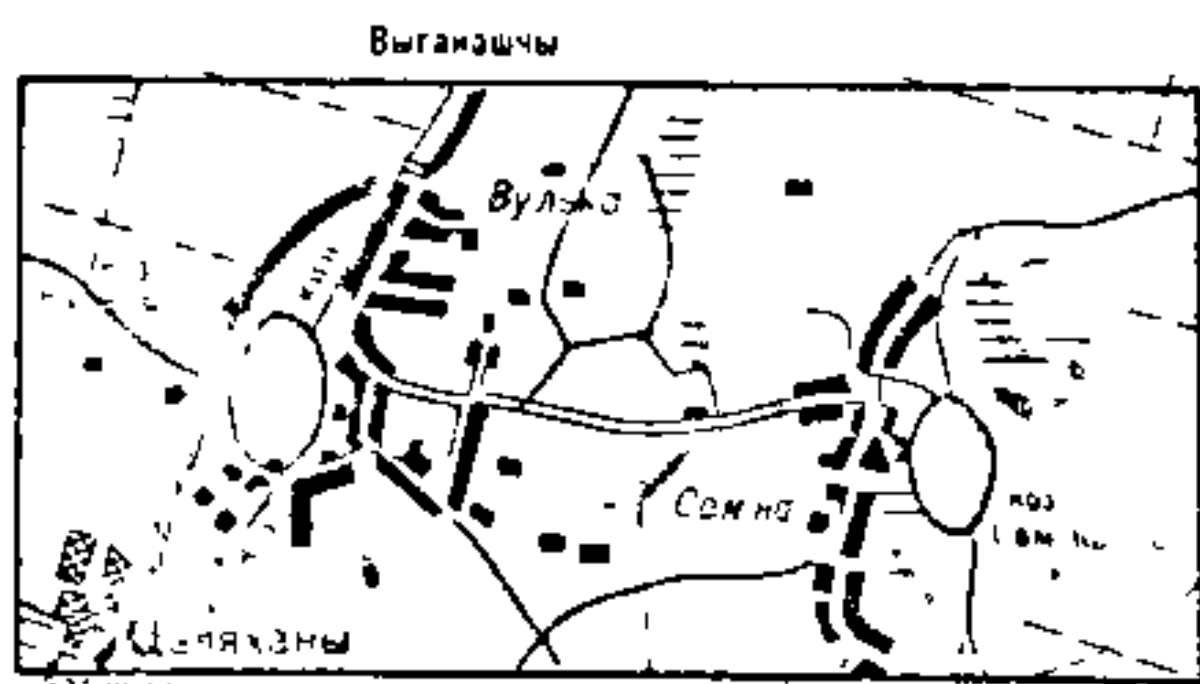
Даўжыня 37 км.

Пл. вадазбору 261 км².

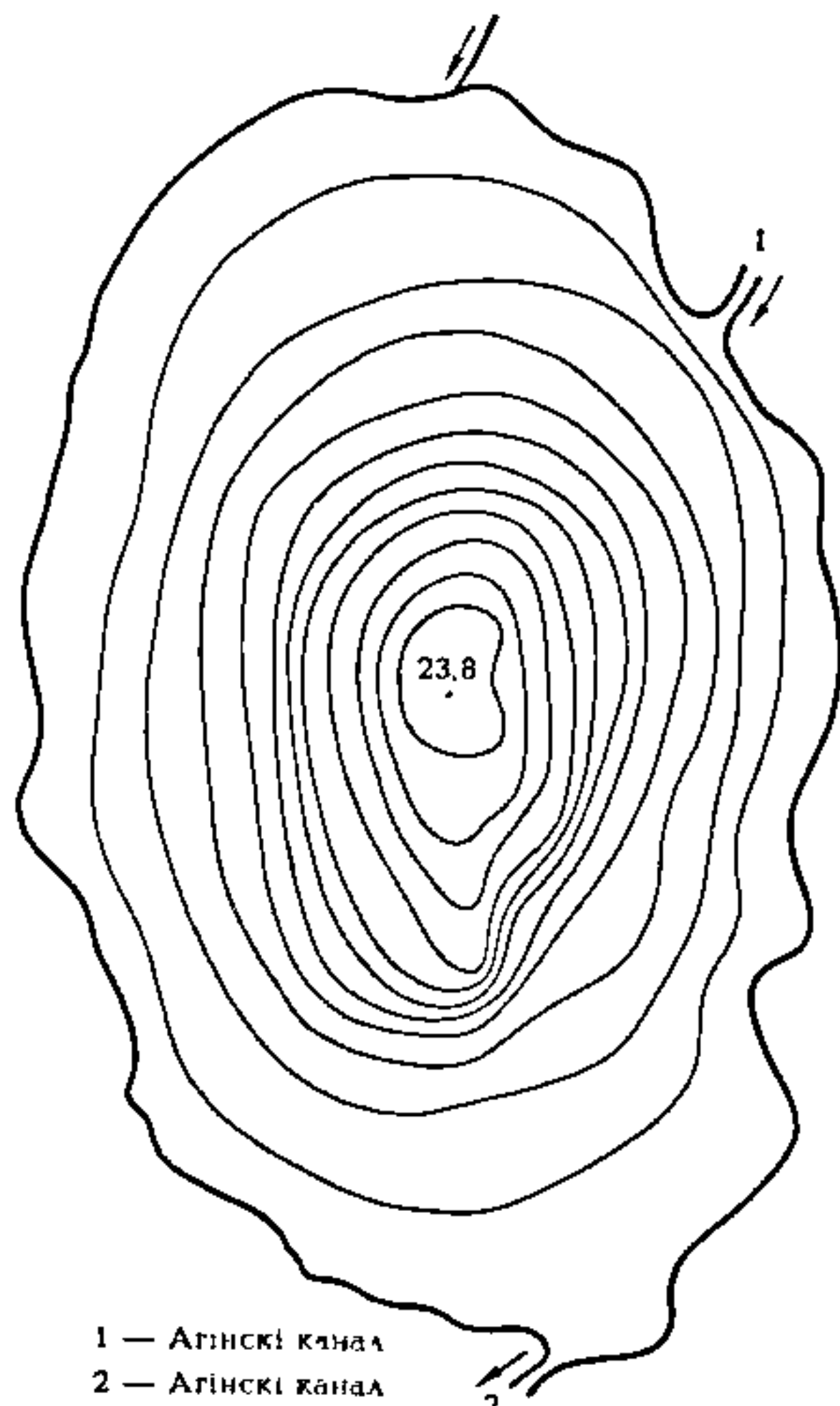
Сярэднегадавы расход вады ў вусці каля 1,5 м³/с.

Сярэдні нахіл воднай паверхні 1,2 ‰.

Пачынаецца на забалочаным лузе на У ад в. Каркоўшчына. Асноўныя прытокі: Казел (злева), Малая Вудажка (справа). Цячэ па Аршанска-Магілёўскай раўніне. Даліна ў верхнім ця-



Вулькаўскае возера.



Вулькаўскае возера.

чэнні невыразная, ніжэй в. Жытнёў трапецападобная, шырынёй 500—600 м, у вусці каля 1 км. Пойма двухбаковая, лугавая, шырынёй 100—150 м. Рэчышча звільстае, неразгалінавае; шырыня ракі ў ніжнім цячэнні 15 м. У вусці г. Чэрыкаў.

ВУЖ, Вушанка, рака ў Пухавіцкім р-не, левы прыток р. Пціч (бас. Прыпяці). Даўжыня 12 км. Пачынаецца за 2,5 км на ПДЗ ад в. Седча, вусце каля п. Ленінскі. Рэчышча на ўсім працягу каналізаванае.

ВУЖАНКА, рака ў Капыльскім і Слуцкім р-нах, правы прыток Лакнеі (бас. Прыпяці).

Даўжыня 21 км.

Пл. вадазбору 92 км².

Сярэдні нахіл воднай паверхні 2,3 ‰.

Пачынаецца на У ад в. Грозаў Капыльскага р-на, цячэ па раўніне, якая абкружае Капыльскую граду. Упадае ў Лакнею (прыток Случы) за 2 км вышэй ад в. Бязверхавічы Слуцкага р-на. На працягу 14 км рэчышча каналізаванае. На рацэ каля вёсак Гарнастаева і Барок створаны 2 сажалкі (пл. адпаведна 6,9 га і 47 га).

ВУЖНІЦА, рака ў Бярэзінскім р-не, левы прыток р. Бярэзіна (бас. Дняпра).

Даўжыня 13 км.

Пл. вадазбору 63 км².

Сярэдні нахіл воднай паверхні 1,1 ‰.

Пачынаецца за 0,5 км на ПНУ ад в. Бер'е, вусце за 1,5 км на У ад в. Жорнаўка. Цячэ праз лес.

ВУЖЫК, Ужык, рака ў Вілейскім р-не, левы прыток Нарачы (бас. Вілі). Даўжыня 10,5 км. Пачынаецца за 1,5 км на ПНУ ад в. Любань, у сярэднім цячэнні цячэ праз лес, упадае ў Нарач за 2 км на ПД ад в. Любкі. Рэчышча каналізаванае.

ВУЖЫНЕЦ, возера ў Расонскім р-не.

Пл. 0,007 км².

Даўжыня 0,14 км.

Найбольшая шырыня 0,6 км.

Даўжыня берагавой лініі 0,33 км.


У бас. р. Дрыса, за 44 км на ПДУ ад г. п. Расоны, за 1,5 км на ПДЗ ад в. Рум, за 2,7 км на 3 ад в. Рудня. Схілы катлавіны невыразныя, возера акружана забалочаным лесам. Выцякае ручай у р. Дрыса.

ВУЖЫНЕЦКІ КАНАЛ, меліярацыйны канал у Калінкавіцкім і Хойніцкім р-нах, правы прыток р. Тур'я (бас. Прыпяці). Даўжыня 7,1 км. Пачынаецца за 4,5 км на ПДЗ ад в. Хобнае Калінкавіцкага р-на, вусце за 3,6 км на У ад в. Вужынец таго ж раёна.

ВУЗКАЕ ВОЗЕРА, у Гомельскім р-не. Пл. 0,11 км². На пойме р. Сож, за 10 км на ПД ад Гомеля, ніжэй вусця Узы, у курортнай зоне Чонкі. Старычнае. Па берагах хваеы лес.

ВУЗКІНЬ, возера ў Жыткавіцкім р-не.

Пл. 0,13 км².



Рака Вузлянка каля вёскі Вузла Мядзельскага раёна.

Найбольшая глыбіня 3,2 м.

Даўжыня 2,23 км.

Найбольшая шырыня 0,15 км.

Даўжыня берагавой лініі 4,85 км.

Аб'ём вады 0,19 млн. м³.

На пойме Прыпяці, за 12,5 км на ПД ад г. Жыткавічы, за 0,7 км на ПДУ ад в. Боркі. Схілы катлавіны вышынёй 1,5—2 м, пад лугам. Берагі нізкія, затарфаваныя.

ВУЗЛЯНКА, рака ў Мядзельскім і Вілейскім р-нах, левы прыток р. Нарач (бас. Вілі).

Даўжыня 53 км.

Пл. вадазбору 663 км².

Сярэднегадавы расход вады ў вусці 4,8 м³/с.

Сярэдні нахіл воднай паверхні 0,5 ‰.

Пачынаецца каля в. Мазалеўшчына Мядзельскага р-на, вусце на ПДУ ад в. Іжа. Асноўныя прытокі: Чорная, Ментынь (злева). Даліна ў верхнім цячэнні невыразная, ніжэй трапецападобная, шырынёй 1—2 км. Пойма ў верхнім цячэнні разараная, яе шырыня 200—300 м. Ад вытоку да паўночнай ускраіны в. Наўры (15 км) рэчышча каналізаванае. Водапрыёмнік меліярацыйных каналаў. Шырыня рэчышча ў межань ад 8 да 20 м. На рацэ ў маляўнічых мясцінах зона адпачынку Вузлянка.

ВУЛЬКА, возера ў Лунінецкім р-не

Пл. 0,12 км².

Даўжыня 0,65 км.

Найбольшая шырыня 0,3 км.

У бас. р. Смердзь, за 15 км на ПНУ ад г. Лунінец, каля в. Вулька 2-я. Схілы катлавіны вышынёй да 5 м, пад хмызняком; усходнія разараныя. Пойма вакол катлавіны забалочаная, парослая хмызняком.

ВУЛЬКАЎСКАЕ ВОЗЕРА, у Івацэвіцкім р-не.

Пл. 0,51 км².

Найбольшая глыбіня 24,5 м.

Даўжыня 1 км.

Найбольшая шырыня 0,7 км.

У бас. р. Ясельда, за 39 км на ПДУ ад г. Івацэвічы, каля в. Вулька Цем'янская. Схілы катлавіны вышынёй да 5 м, пясчаныя; паўночныя — тар-

фяністыя, парослыя лесам і хмызняком, месцамі разараныя. Вакол возера лесахоўная зона, забаронены ўсе віды палявання. Праз возера працякае Агінскі канал.


ВУЛЬКАЎСКІ КАНАЛ, меліярацыйны канал у Лунінецкім р-не, левы прыток канала меліярацыйнай сістэмы «Хваецкае» (бас. Прыпяці). Даўжыня 10 км. Пачынаецца з Водападводзячага канала каля заходняй ускраіны, вусце за 10,2 км на Пд ад в. Вулька 1-я.

ВУС, рака ў Капыльскім р-не, левы прыток р. Удава (бас. Прыпяці). Даўжыня 6,4 км. Пачынаецца каля в. Аргелаўшчына, вусце каля в. Доктаравічы. Рэчышча ад вусця на працягу 1,5 км каналізаванае.

ВУСАЧ, возера ў Браслаўскім р-не.

Пл. 0,08 км².
Даўжыня 0,55 км.
Найбольшая шырыня 0,18 км.
Даўжыня берагавой лініі 1,45 км.

У бас. р. Друйка, за 20 км на Пн ад г. Браслаў, каля в. Мацюлшкі. Ляжыць сярод разаранай тэрыторыі. Схілы катлавіны вышыняй да 5 м, часткова пад хмызняком.



Рака Вуць каля гарадскога пасёлка Церахоўка Добрушкага раёна.

ВУСЦЕ, возера ў Расонскім р-не.

Пл. 0,12 км².
Даўжыня 0,78 км.
Найбольшая шырыня 0,2 км.
Даўжыня берагавой лініі 1,6 км.

У бас. р. Расонка, за 7 км на ПдУ ад г. п. Расоны, каля в. Азярцы. Схілы катлавіны вышыняй 2—3 м, спадзістыя, разараныя, на Пн пад лесам. Злучана ручаем з воз. Глухое. **ВУЦЬ**, рака ў Добрушскім і Гомельскім р-нах, левы прыток Сажа (бас. Дняпра).

Даўжыня 75 км.
Пл. вадазбору 433 км².
Сярэднегадавы расход вады ў вусці 1,5 м³/с.
Сярэдні нахіл воднай паверхні 0,6 ‰.

Пачынаецца за 1,7 км на ПнЗ ад в. Лук'янаўка Добрушкага р-на, вусце каля в. Цярэшкавічы Гомель-

скага р-на. Асноўныя прытокі: ручай Радзін (злева) і рака без назвы каля в. Івакі (справа). Цячэ па Гомельскім Палессі. Даліна трапецападобная, шырыняй 300—600 м, у вытоку 150 м. Пойма двухбаковая, месцамі перарывістая, шырыняй 200—300 м, у разводдзе затапляецца на глыбіню 0,4—0,8 м тэрмінам да 2 тыдняў. Ад вытоку рэчышча каналізаванае на 2 км, у сярэднім цячэнні на 17,2 км. Шырыня ракі ў межань 10—18 м. Берагі да в. Вуць нізкія, забалочаныя, ніжэй пераважна стромкія і абрывістыя. Найвышэйшы ўзровень разводдзя ў канцы сакавіка, сярэдняя вышыня над межанным узроўнем 2,4 м. Замярзае ў канцы снежня, крыгалом у пачатку 2-й дэкады сакавіка. На рацэ г. п. Церахоўка.

ВЫВЕЖАК, возера ў Гарадоцкім р-не.

Пл. 0,14 км².
Даўжыня 0,5 км.
Пл. вадазбору 0,16 км².

У бас. р. Аўсянка сярод буйных лясных масіваў, за 25 км на ПнУ ад г. Гарадок, за 1 км на З ад в. Загуззе. Злучана ракой Кудзінка з воз. Мядзесна.

ВЫГАДА, возера ў Глускім р-не.

Пл. 0,78 км².
Найбольшая глыбіня 0,5 м.
Даўжыня 1,35 км.
Найбольшая шырыня 0,9 км.

У бас. р. Зарудзеча, за 7 км на З ад г. п. Глуск, на нізінным балоце Выгада. Берагі нізкія. Моцна зарастае, дно выслана сапрапелем. Летам амаль перасыхае.

ВЫГАНАШЧАНСКАЕ ВОЗЕРА, Выганаўскае возера, у Івацэвіцкім р-не.

Пл. 26 км².
Найбольшая глыбіня 2,3 м.
Даўжыня 7 км.
Найбольшая шырыня 4,8 км.
Даўжыня берагавой лініі 21 км.
Аб'ём вады 32,1 млн. м³.
Пл. вадазбору 87,1 км².

На водападзеле рэк Шчара і Ясельда, за 37 км на У ад г. Івацэвічы, на тэрыторыі гідралагічнага заказніка Выганашчанскае. Схілы катлавіны спадзістыя, пераважна забалочаныя. Берагі нізкія, тарфяністыя, пад хмызняком, на Пн і Пд сплавінныя. Дно плоскае, выслана сапрапелем, у заходняй частцы шматлікія мелі. З Пн на Пд возера перасякае Агінскі канал. Вылучаецца відавым багаццем вышэйшых водных раслін і наяўнасцю прыбрэжнай разнатраўна-асакова-злакавай сплавіны шырыняй да 150 м. Мноства вадаплаўных птушак. Зарастае па ўсёй акваторыі. **ВЫГАНІЧАНКА**, рака ў Валожынскім р-не, левы прыток Іслачы (бас. Немана).

Даўжыня 10 км.
Пл. вадазбору 36 км².
Сярэдні нахіл воднай паверхні 9,9 ‰.



Пачынаецца на Пд ад в. Хімароды, цячэ па заходніх схілах Мінскага ўзвышша, упадае ў Іслач на ПдУ ад в. Міханлова. Ад в. Выганчы да вусця цячэ праз лес па глыбока ўрэзанай даліне.

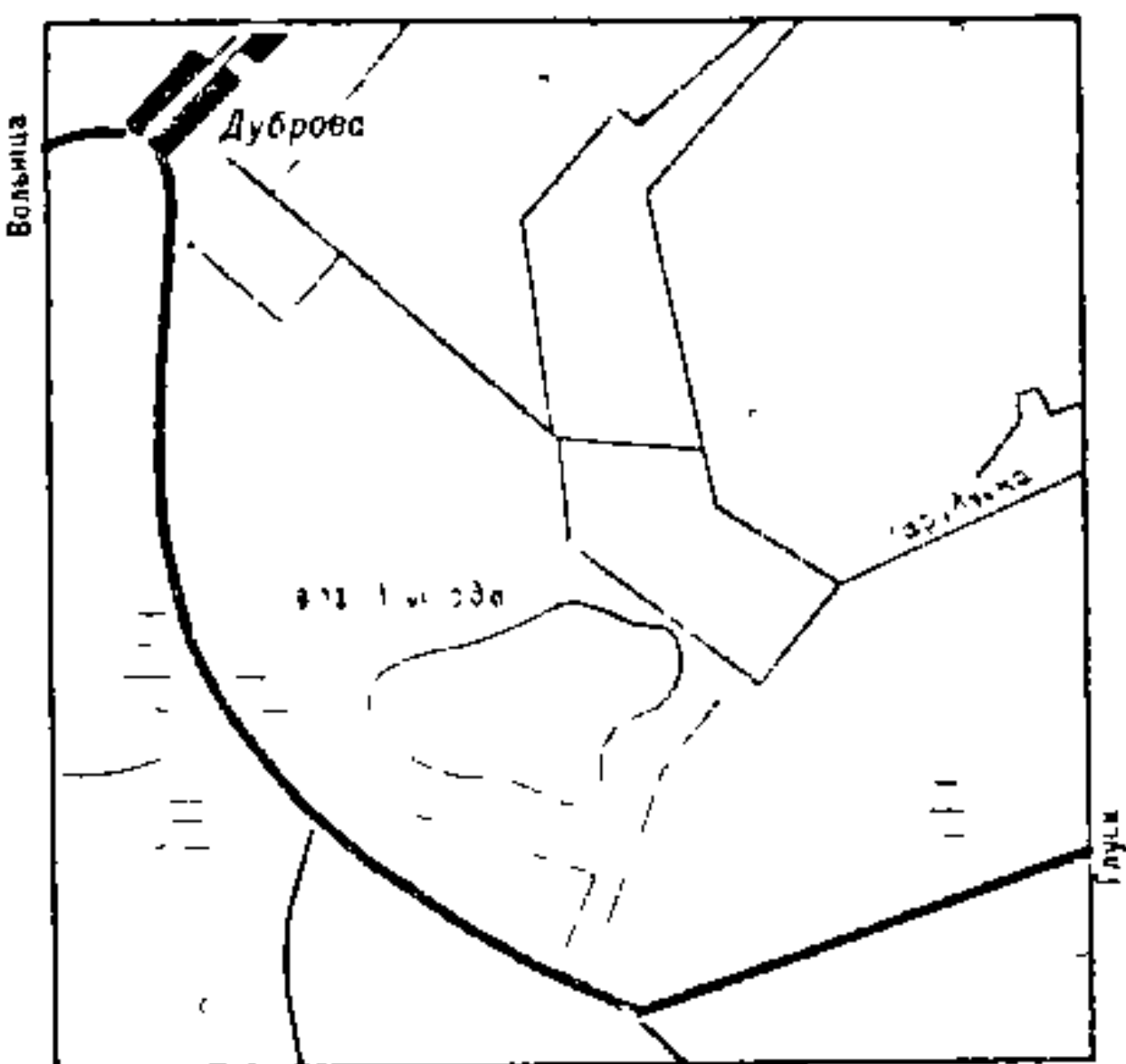
ВЫГОШЧА, рака ў Лельчыцкім р-не, левы прыток Убарці (бас. Прыпяці).

Даўжыня 12 км.
Пл. вадазбору 79 км².
Сярэдні нахіл воднай паверхні 1,1 ‰.

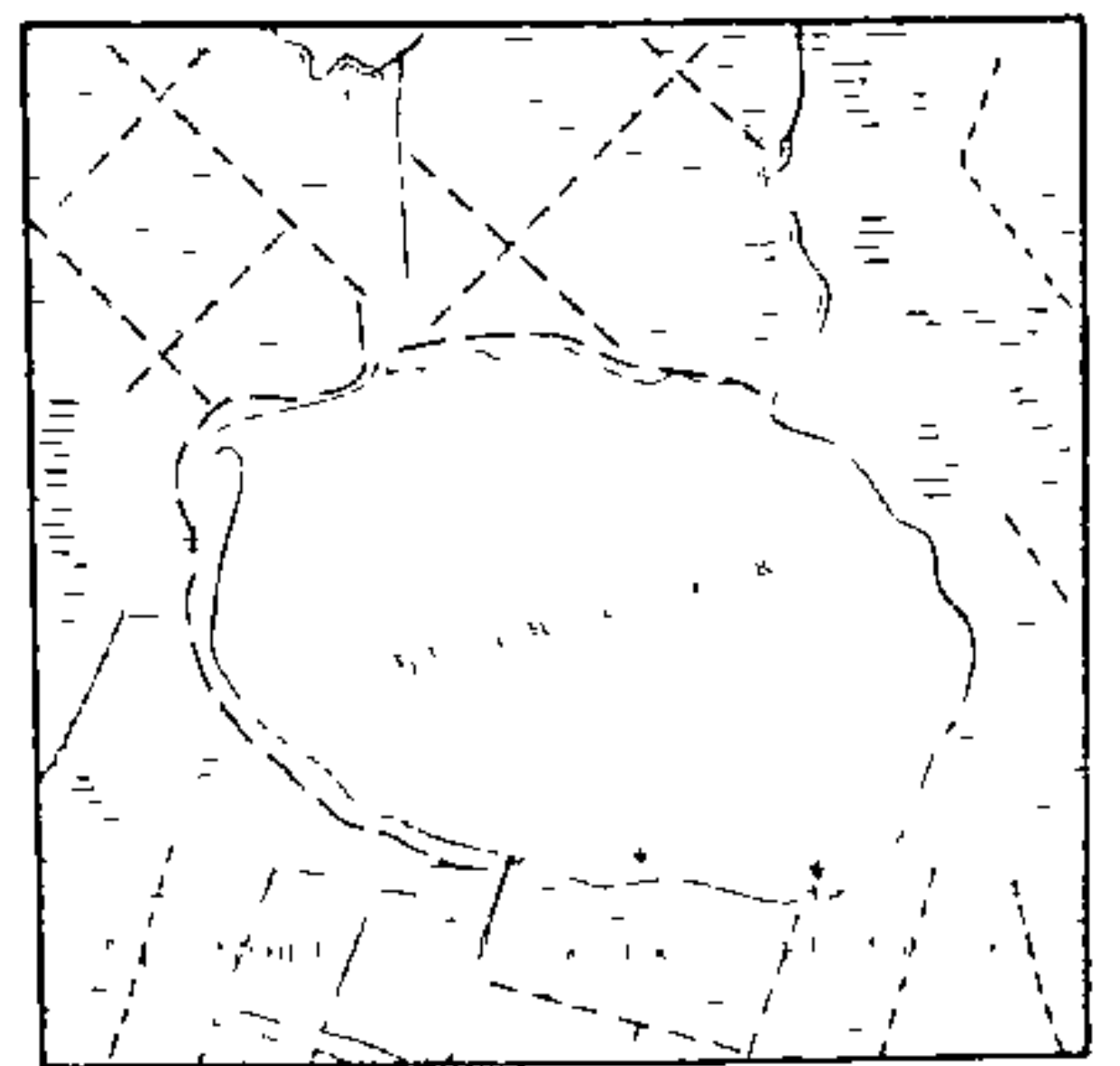
Пачынаецца за 3 км на У ад в. Дашлевічы, упадае ў Убарць каля в. Баравое.

ВЫДЗЕРКА, Літоўка, канал Выдзерка, рака ў Кобрынскім р-не, левы прыток Дняпроўска-Бугскага канала. Даўжыня 14,1 км. Пачынаецца за 3 км на Пд ад в. Балота, вусце на ўсходняй ускраіне г. Кобрын. Рэчышча на ўсім працягу каналізаванае.

ВЫДРАНКА, Дудрынка, рака ў Лунінецкім р-не, правы прыток р. Смердзь (бас. Прыпяці). Даўжыня 12,6 км. Пачынаецца з воз. Вуль-



Возера Выгада.



Выганашчанскае возера.

ВЫДРАНКА

ка каля в. Вулька 2-я, вусце каля в. Любачын. Верхняе цячэнне ў лясістай мясцовасці. Рэчышча на ўсім працягу каналізаванае.

ВЫДРАНКА, Выдрэйка, рака ў Ганцавіцкім р-не, левы прыток р. Цна (бас. Прыпяці). Даўжыня 9,2 км. Пачынаецца за 2 км на ПнЗ ад в. Баркі, упадае ў старое рэчышча Цны за 2 км на ПнЗ ад в. Палонь. Цячэ ў лясістай мясцовасці. Рэчышча на ўсім працягу каналізаванае.

ВЫДРЫЦА, рака ва Ушацкім р-не, у бас. Зах. Дзвіны.

Даўжыня 20 км.

Пл. вадазбору 120 км².

Сярэдні нахіл воднай паверхні 1,6 ‰.

Пачынаецца за 1,5 км на ПнЗ ад в. Вацлавова і цячэ ў межах Ушацка-Лепельскага ўзвышша. Упадае ў воз. Чарсцяцкае з Пд. Рэчышча ў сярэднім і ніжнім цячэнні на працягу 12,4 км каналізаванае.

ВЫДРЫЦА, рака ў Жлобінскім р-не, левы прыток Бярэзіны (бас. Дняпра).

Даўжыня 19 км.

Пл. вадазбору 92 км².

Сярэдні нахіл воднай паверхні 0,4 ‰.

Пачынаецца як адгалінаванне ад р. Ала за 6 км на ПдЗ ад в. Плесавічы, вусце на Пн ад г. Светлагорск. У вярхоўі цячэ праз лес, ніжэй в. Старына рэчышча акаймавана лугавой поймай.

ВЫДРЫЦА, рака ў Гарадоцкім і Шумілінскім р-нах, левы прыток Обалі (бас. Зах. Дзвіны).

Даўжыня 17 км.

Пл. вадазбору 49 км².

Сярэдні нахіл воднай паверхні 2,2 ‰.

Пачынаецца за 2,5 км на ПнЗ ад в. Новыя Вайханы Гарадоцкага р-на, цячэ ў межах Гарадоцкага ўзвышша і Полацкай нізіны. Упадае ў Обаль каля в. Мішневічы Шумілінскага р-на. Рэчышча ад вытоку на працягу 9,8 км каналізаванае.

ВЫДРЫЦА, рака ў Дубровенскім і Аршанскім р-нах, левы прыток Аршыцы (бас. Дняпра).

Даўжыня 16,6 км.

Пл. вадазбору 139 км².

Сярэдні нахіл воднай паверхні 0,8 ‰.

Пачынаецца з тарфянога кар'ера на ПдУ ад р. п. Асінторф Дубровенскага р-на, вусце за 2 км на З ад г. п. Арэхаўск Аршанскага р-на. Рэчышча на ўсім працягу каналізаванае.

ВЫДРЭЯ, рака ў Лезненскім р-не, правы прыток Сухрадроўкі (бас. Зах. Дзвіны).

Даўжыня 10 км.

Пл. вадазбору 42 км².

Сярэдні нахіл воднай паверхні 2,2 ‰.

Пачынаецца за 2 км на ПдЗ ад в. Пагосцішча, цячэ па Лучоскай нізіне. Упадае ў Вольшу (назва ў верхнім цячэнні Сухрадроўкі) каля в. Бор.

ВЫЗЕНКА, Вызнянка, рака ў Салігорскім р-не, левы прыток Морачы (бас. Прыпяці).

Даўжыня 22 км.

Пл. вадазбору 109 км².

Возера Вымна (Віцебскі раён).

Пачынаецца за 1 км на ПдУ ад в. Пятніцы, цячэ па ПдЗ ускраіне Цэнтральнабярэзінскай раўніны. Упадае ў Морач (прыток Случы), каля в. Малы Рожан. Рэчышча на ўсім працягу каналізаванае. На рацэ каля г. п. Чырвоная Слабада створана плаціна і сажалка пл. 5,2 га.

ВЫЛАЗСКАЕ ВОЗЕРА, у Пінскім р-не.

Пл. 0,3 км².

Даўжыня 3,5 км.

Найбольшая шырыня 0,12 км.


Пл. вадазбору 6,22 км².

У бас. р. Ясельда, з якой возера звязана канавай, за 18 км на ПнУ ад Пінска, каля весак Вылазы і Селішча. Берагі забалочаныя. Дно плоскае, выслана магутным слоem му Інтэнсіўна зарастае.

ВЫМНА, возера ў Гарадоцкім р-не

Пл. 7,24 км².

Найбольшая глыбіня 7,8 м.



Выганашчанскае возера.

Даўжыня 9,2 км.
Найбольшая шырыня 1,4 км.
Даўжыня берагавой лініі 22,6 км.
Аб'ём вады 31,46 млн. м³.
Пл. вадазбору 106 км².

У бас. р. Лужасянка (выцякае з возера), за 20 км на У ад г. Гарадок, каля в. Ноўка. Схілы катлавіны вышыней 10—12 м, пад лесам, на ПНУ і ПДЗ нізкія, забалочаныя. Берагі высокія і стромкія, зараслі хмызняком. Дно амаль плоскае, мелкаводдзе вузкае, пясчанае, 7 астравоў агульнай пл. каля 8 га, найбольшы з іх на ПДЗ зарос лесам. Надводная расліннасць вузкай паласой (10—25 м) акаймоўвае ўзбярэжжа і астравы. Злучана пратокамі з азерамі Арлейка і Слепня. **ВЫМНА**, возера ў Віцебскім р-не.

Пл. 2,1 км².
Найбольшая глыбіня 9,6 м.
Даўжыня 2,95 км.
Найбольшая шырыня 1,09 км.
Даўжыня берагавой лініі 7,6 км.
Аб'ём вады 11,12 млн. м³.
Пл. вадазбору 97,8 км².

У бас. р. Каспля, за 26 км на ПНУ ад Віцебска, каля в. Вымна. Схілы катлавіны вышыней 5—8 м, у верхняй частцы разараныя. Берагі нізкія, пад хмызняком, на З зліваюцца са схіламі. Дно выслана пяском, на глыбакаводдзі — глінай. Расліннасць уздоўж берагоў утварае паласу шырыней 20—90 м. Праз возера цячэ р. Вымнянка.

ВЫМНЯНКА, Вымнянка, рака ў Віцебскім р-не, левы прыток Касплі (бас. Зах. Дзвіны).

Даўжыня 38 км.
Пл. вадазбору 357 км².

Сярэднегадавы расход вады ў вусці 1,4 м³/с.
Сярэдні нахіл воднай паверхні 1,7 ‰.

Выцякае з возера без назвы каля в. Раніна, цячэ ў межах Віцебскага ўзвышша, працякае праз воз. Вымна, пратокай злучана з Янавіцкім возерам. Асноўны прыток — р. Паловец (справа). Упадае ў Касплю каля в. Пранікі. Даліна да в. Пивавары трапецападобная, шырыней 300—500 м. Пойма перарывістая, шырыня яе да 500 м. Рэчышча звілістае, шырыней 6—10 м. На рацэ г. п. Янавічы.

ВЫНІЯ, рака ў Нясвіжскім і Капыльскім р-нах, левы прыток Лошы (бас. Немана).

Даўжыня 56 км.
Пл. вадазбору 366 км².
Сярэднегадавы расход вады ў вусці 1,8 м³/с.
Сярэдні нахіл воднай паверхні 0,6 ‰.

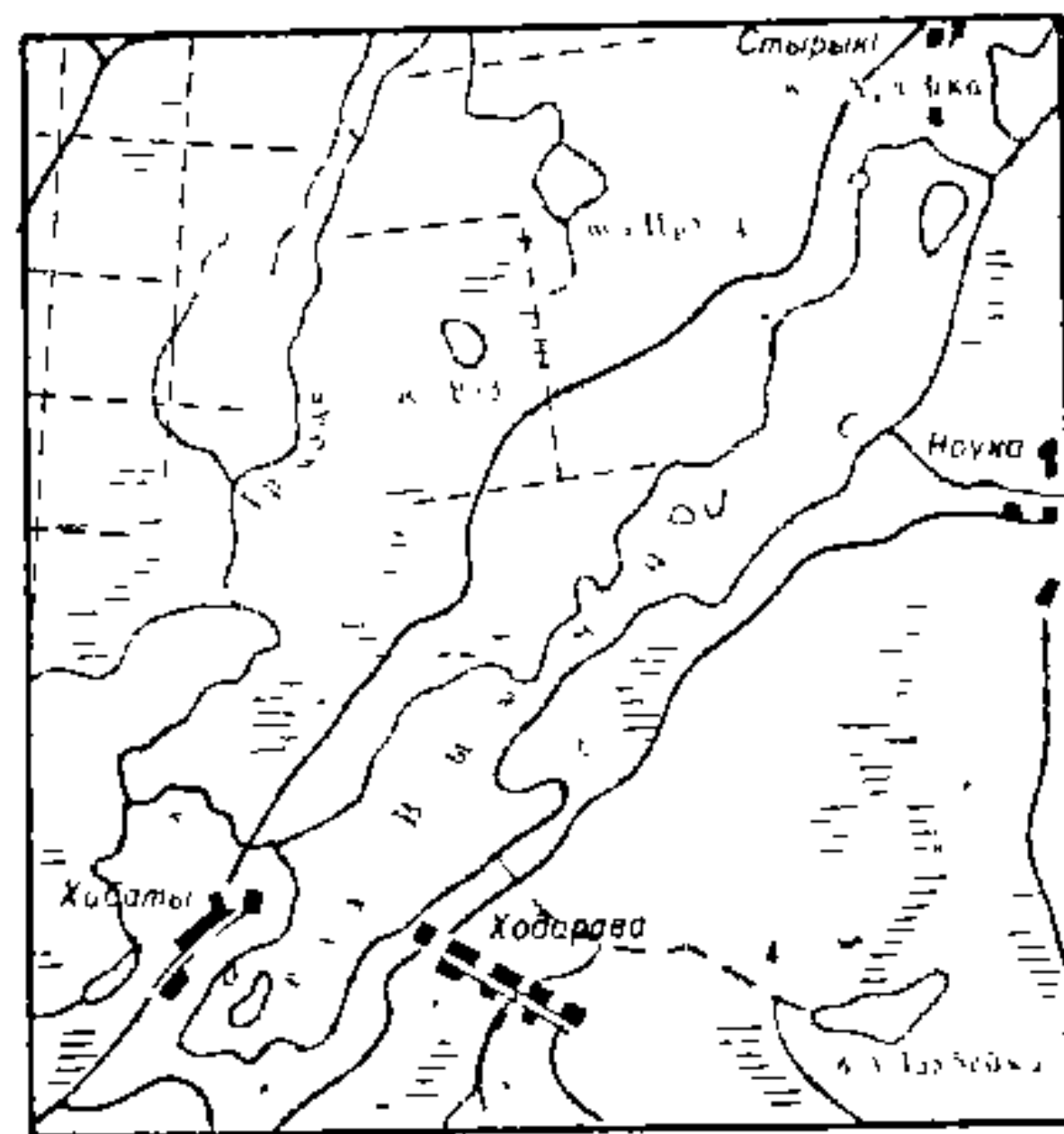
Пачынаецца на ПДУ ад в. Дубейкі Нясвіжскага р-на, цячэ па слабахвалістай раўніне, вусце на Пн ад в. Харытонаўка. Асноўны прыток р. Грыўчык (справа). Даліна пераважна невыразная. Пойма двухбачная, шырыней 300—400 м, у верхнім цячэнні — меліяраванае балота, ніжэй — роўная, сухая. Рэчышча на ўсім працягу каналізаванае; яго шырыня ў межань 7—10 м, на асобных участках у сярэднім цячэнні 30—35 м. Каля вясак Харытонаўка і Легкаўшчына створаны сажалкі (пл. адпаведна 0,06 км² і 0,03 км²). У пойме меліярацыйныя каналы.

ВЫПРАТА


ВЫПРАТА, Малінаўка, рака ў Лагойскім і Вілейскім р-нах, левы прыток Іліі (бас. Віліі).

Даўжыня 19 км.
Пл. вадазбору 79 км².
Сярэдні нахіл воднай паверхні 2,5 ‰.

Пачынаецца каля в. Выпраты Лагойскага р-на, цячэ па паўночных схілах Мінскага ўзвышша, упадае ў Ілію за 2 км на Пн ад в. Сакалоўка. На працягу 3 км каналізаваная (на У ад в. Сакалоўка да вусця). Каля в. Калачы (на рацэ) і на ПНУ ад в. Сакалоўка (у пойме) створаны сажалкі.



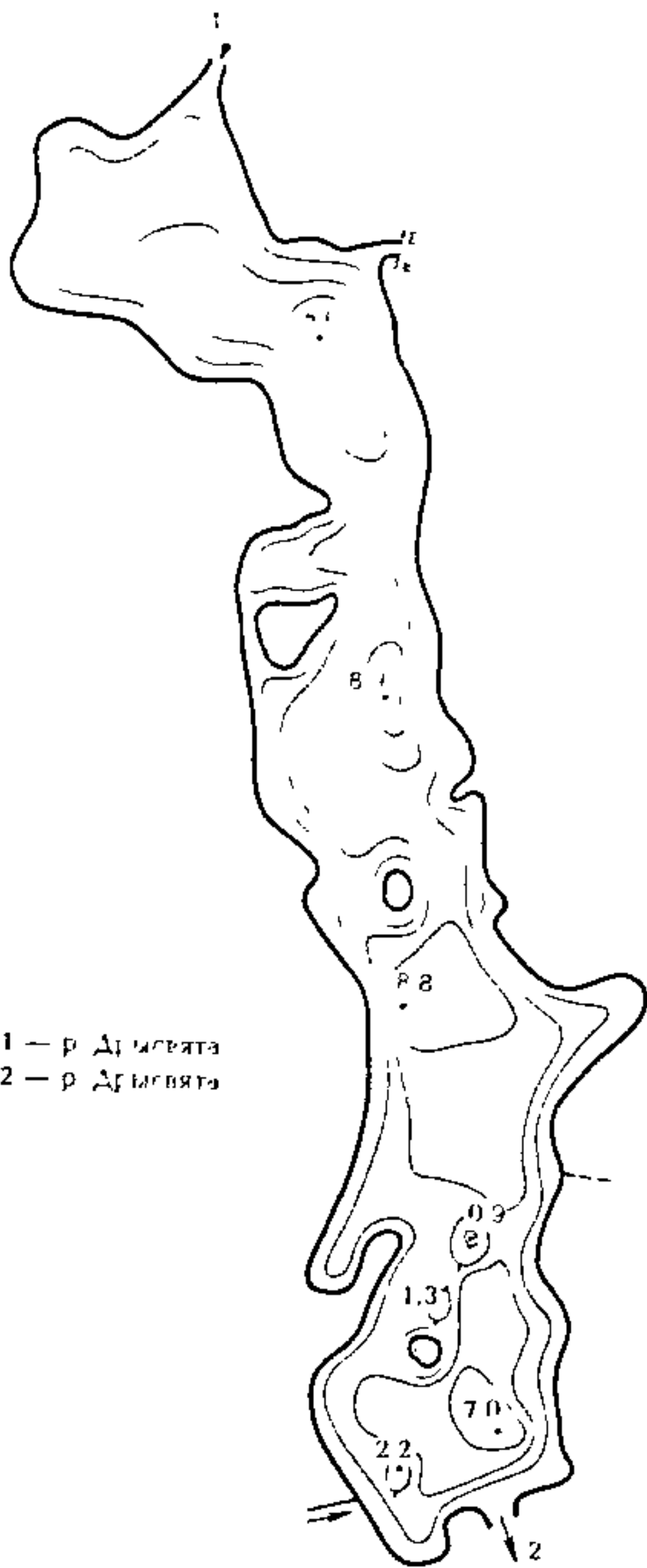
Возера Вымна (Гарадоцкі раён).



Возера Вымна (Гарадоцкі раён).

ВЫРВІНА, возера ў Полацкім р-не.

Пл. 1,63 км².
Найбольшая глыбіня 22 м.
Даўжыня 1,5 км.
Найбольшая шырыня 1,6 км.



1 — р. Дрысвята
2 — р. Дрысвята

Высокае возера (Браслаўскі раён).

Даўжыня берагавой лініі 9,45 км.
Пл. вадазбору 5,5 км².

У бас. р. Сосніца, за 34 км на ПнУ ад Полацка, за 5 км на З ад в. Труды. Сярод невялікіх пясчаных узгоркаў, пакрытых рэдкім хмызняком і хвоямі. Берагі стромкія, месцамі спадзістыя. Ёсць 2 невялікія астравы.

ВЫСОКА, рака, гл. *Высокая*.

ВЫСОКАБЯРЭЖНЫ КАНАЛ, рака, гл. *Ракаўка*.

ВЫСОКА-МАХНАВІЦКІ КАНАЛ, меліярацыйны канал у Мазырскім і Ельскім р-нах, левы прыток р. Батыўля (бас. Прыпяці). Даўжыня 26 км. Пачынаецца за 2,5 км на ПнЗ ад в. Махнавічы Мазырскага р-на, вусце за 1 км на З ад в. Беякі Ельскага р-на. Упадае Высокі канал (злева) ў вярхоўі і нізоўі цячэ па лясістай мясцовасці.

ВЫСОКАЕ ВОЗЕРА, у Браслаўскім р-не.

Пл. 1,42 км².
Найбольшая глыбіня 8,9 м.
Даўжыня 3,52 км.
Найбольшая шырыня 0,6 км.
Даўжыня берагавой лініі 9,45 км.
Аб'ём вады 5,18 млн. м³.
Пл. вадазбору 845 км².

У бас. р. Дрысвята (працякае праз возера), за 26 км на ПдЗ ад г. Браслаў, на Пн ад в. Богіна. Схілы катлавіны вышыней 9—15 м, разараныя, у ніжняй частцы парослыя хмызняком. Берагі нізкія (0,1 м), пад хмызняком, на У заважаюцца са схіламі. Дно складанай будовы (упадзіны чаргуюцца з мелямі), выслана пяском, ілам, глінай. 3 астравы агульнай пл. 0,03 км². Шырыня паласы расліннасці ўздоўж берагоў 5—30 м да глыбіні 3 м.

ВЫСОКАЕ ВОЗЕРА, у Міерскім р-не.


Пл. 0,04 км².
Даўжыня 0,28 км.
Найбольшая шырыня 0,16 км.
Даўжыня берагавой лініі 0,7 км.

У бас. р. Дзісна, за 14 км на ПдУ ад г. Міеры, за 1 км на ПнУ ад воз. Бярэжа, на балоце Мох у межах гідралагічнага заказніка Ельня. Берагі забалочаныя, тарфяністыя.

ВЫСОКАЯ, рака ў Крупскім р-не, у бас. Зах. Дзвіны. Даўжыня 14 км. Пачынаецца за 1,5 км на ПдУ ад в. Старая Пярэсіка, упадае ў воз. Сялява з Пд каля в. Прошыка. Рэчышча ад вытоку на працягу 7 км каналізаванае. У нізоўі цячэ па забалочанай лясістай мясцовасці. Прыток — р. Сухая (справа).

ВЫСОКАЯ, Высока, рака ў Ашмянскім р-не, правы прыток р. Забалаць (бас. Немана). Даўжыня 3,5 км. Пачынаецца за 1 км на Пн ад в. Вальбутава, упадае ў Забалаць за 0,8 км на ПдЗ ад в. Куцкуны. Ад вытоку на працягу 400 м каналізаваная. У пойме сетка асушальных каналаў, здабываюць торф.

ВЫСОКІ КАНАЛ, меліярацыйны канал у Ельскім р-не, левы прыток



Высокае возера (Браслаўскі раён).

Высока-Махнавіцкага канала (бас. Прыпяці). Даўжыня 11 км. Пачынаецца за 1,5 км на ПнЗ ад в. Будкі, вусце за 1 км на ПнУ ад в. Чапаеўка

ВЫЦІНСКАЯ КАНАВА, Выцінскі канал, меліярацыйны канал у Іванаўскім р-не, правы прыток Жыроўскага канала (бас. Дняпроўска-Бугскага канала). Даўжыня 8,5 км. Пачынаецца за 2,5 км на ПдЗ ад в. Карсын, вусце за 1,3 км на ПнУ ад в. Смольнікі.

ВЫШАДСКАЕ ВОЗЕРА, у Гарадоцкім р-не.

Пл. 0,45 км².
Найбольшая глыбіня 11 м.
Даўжыня 1,64 км.
Найбольшая шырыня 0,36 км.
Даўжыня берагавой лініі 4,65 км.
Аб'ём вады 1,97 млн. м³.
Пл. вадазбору 168 км².

У бас. р. Аўсянка (працякае праз возера), за 20 км на ПнУ ад г. Гарадок, каля в. Вышадкі. Схілы катлавіны вышыней 7—10 м, стромкія, на ПнЗ спадзістыя, парослыя лесам. Берагі пераважна нізкія, пад лесам і хмызняком. 2 плесы — глыбакаводны паўночны са стромкай літараллю і мелкаводны паўднёвы. Паласа надводнай расліннасці шырыней 5—30 м.

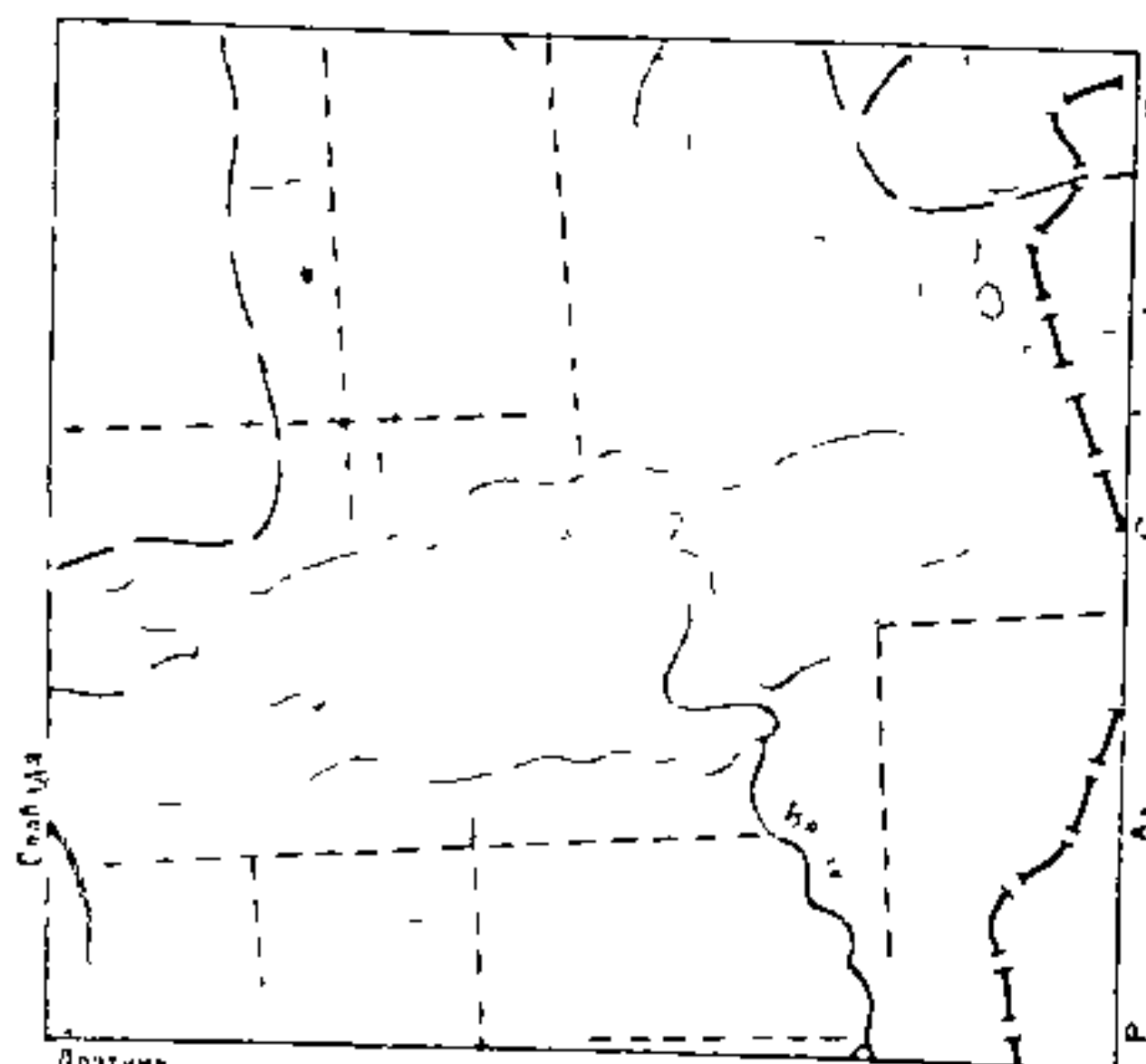
ВЫШАМІРСКІ КАНАЛ, меліярацыйны канал у Рэчыцкім і Лоеўскім р-нах, правы прыток Брагіны (бас. Дняпра). Даўжыня 15,8 км. Пачынаецца за 2 км на Пн ад в. Новы Барсук Рэчыцкага р-на, вусце каля в. Лесуны Лоеўскага р-на.

ВЫШКАЎСКІ КАНАЛ, меліярацыйны канал у Карэліцкім р-не, правы прыток Цятранкі (бас. Немана). Даўжыня 7 км. Пачынаецца на ПдЗ ад в. Вышкава, упадае ў Цятранку за 1,5 км на Пн ад в. Крышылоўшчына

ВЯДЗЕРКА, рака ў Бялыніцкім р-не, правы прыток Друці (бас. Дняпра)

Даўжыня 19 км.
Пл. вадазбору 69 км².
Сярэдні нахіл воднай паверхні 1 ‰

Пачынаецца з балота Галага за 2 км на Пд ад в. Рубеж, вусце каля в. Пільшычы. На большым працягу цячэ праз лес.



Возера Вядзета.

ВЯДЗІТА, возера на мяжы Расонскага і Полацкага р-наў.

Пл. 4,68 км².
Даўжыня 4,6 км.
Найбольшая шырыня 1,6 км.
Пл. вадазбору 26 км².

На водападзеле рэк Дрыса і Палата, за 45 км на ПнУ ад Полацка, сярод лясных масіваў. Схілы катлавіны вышыней 4—7 м. Берагі месцамі забалочаныя, пад лесам і хмызняком. Востраў пл. 3,6 га. На З злучана ручаем з воз. Глыбочына, на Пд выцякае р. Вядзецца.

ВЯДЗЬМЯНКА, рака, гл. Вядзьма.
ВЯДРОЎКА, рака ў Лідскім р-не, правы прыток Гаўі (бас. Немана).

Даўжыня 10 км.
Пл. вадазбору 37 км².
Сярэдні нахіл воднай паверхні 2,2 ‰.

Пачынаецца каля в. Воўкаўцы, упадае ў Гаўю каля в. Лугавая. На ўсім працягу каналізаваная. На рацэ каля в. Кір'янаўцы створана сажалка.

ВЯДРЭНСКАЕ ВОЗЕРА, у Чашніцкім р-не.

Пл. 0,11 км².
Найбольшая глыбіня 11,5 м.
Даўжыня 0,47 км.
Найбольшая шырыня 0,32 км.
Даўжыня берагавой лініі 1,35 км.
Аб'ём вады 0,45 млн. м³.
Пл. вадазбору 6,5 км².

У бас. р. Свінка, за 10 км на ПнУ ад г. Чашнікі, каля в. Малая Вядрэнь. Схілы катлавіны вышыней 5—7 м, разараныя. Берагі пад хмызняком. Дно каля берагоў стромкае, да глыбіні 3 м пясчанае, глыбей выслана сапрапелем. Зарастае слаба.

ВЯЗАЎКА, рака ў Дзятлаўскім р-не, левы прыток Немана.

Даўжыня 21 км.
Пл. вадазбору 122 км².
Сярэдні нахіл воднай паверхні 3 ‰.

Пачынаецца за 2 км на ПдУ ад в. Грычы, упадае ў Нёман на Пд ад в. Мацевічы. Асноўны прыток — Карыценка. На рацэ каля весак Нямковічы, Парэчча, Раманавічы створаны сажалкі (пл. адпаведна 0,17 км², 0,09 км², 0,03 км²).

ВЯЗАЎКА, рака ў Дубровенскім р-не Віцебскай вобл. і Раднянскім р-не Смаленскай вобл., правы прыток р. Альшанка (бас. Дняпра). Даўжыня каля 13 км. Пачынаецца за 1 км на ПнУ ад в. Новая Зямля Дубровенскага р-на, вусце ў в. Красная Горка Руднянскага р-на. Ад вытоку на 6,5 км рэчышча каналізаванае. Па берагах у межах Беларусі пераважаюць меліяраваныя землі.

ВЯЗЕНСКАЯ, Вязын, Разанка, рака ў Дзяржынскім р-не, левы прыток Усы (бас. Немана).

Даўжыня 20 км.
Пл. вадазбору 81 км².
Сярэдні нахіл воднай паверхні 4,5 ‰.

Пачынаецца за 1,5 км на ПнЗ ад в. Арэхаўская Мінскага р-на, працякае па паўднёва-заходніх схілах Мінскага ўзвышша, упадае ва Усу каля в. Уса. На працягу 10 км каналізаваная (ад в. Вязанка да вусця).
ВЯЗЫНКА, рака ў Мінскім і Маладзечанскім р-нах, у бас. Вліі.

Даўжыня 15 км.
Пл. вадазбору 60 км².
Сярэднегадавы расход вады ў вусці каля 0,4 м³/с.
Сярэдні нахіл воднай паверхні 4,1 ‰.

Пачынаецца на У ад в. Ліпні Мінскага р-на, цячэ па паўночных схілах Мінскага ўзвышша, пры зліцці з Гуйкай утварае р. Рыбчанку. Даліна выразная. Пойма двухбаковая, яе шырыня 100—200 м. Рэчышча звільстае, яго шырыня ў межань 5—7 м; у вярхоўі перасякаецца з Вілейска-Мінскай воднай сістэмай. Берагі стромкія. У маляўнічых мясцінах у вярхоўі ракі Купалаўскі мемарыяльны запаведнік «Вязынка», у сутоках Вязынкі і Гуйкі г. п. Радашковічы, каля якога зона адпачынку Вязынка.

ВЯЗЫНКА, рака, гл. Літанка.

ВЯЗЫНЬ, рака, гл. Вязенская.

ВЯЛЁЦ, возера ў Глыбоцкім р-не.

Пл. 0,22 км².
Найбольшая глыбіня 11 м.
Даўжыня 1,8 км.
Найбольшая шырыня 0,8 км.
Пл. вадазбору 681 км².

У бас. р. Мнюта (працякае праз возера), за 20 км на ПнУ ад г. Глыбокае, каля в. Вялец. Усходнія схілы катлавіны вышыней 3—4 м, астатнія нізкія, забалочаныя. Дно глейстае, ва ўсходняй частцы пясчанае. Зарастае. Упадае некалькі невялікіх ручаёў, сцек у р. Мнюта.

ВЯЛІКАЕ АСТРАВІТА, возера ў Полацкім р-не.

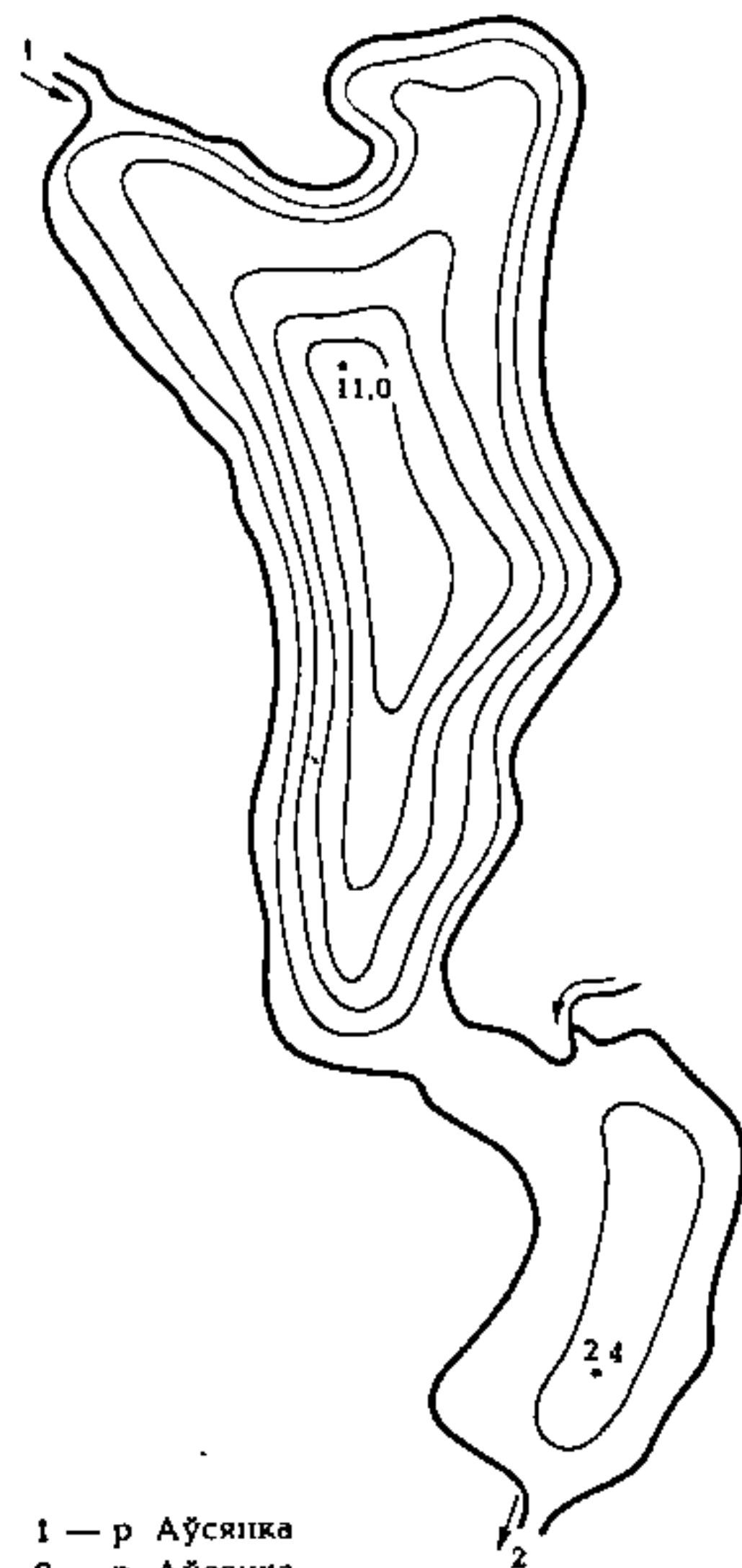
Пл. 0,48 км².
Найбольшая глыбіня 6 м.
Даўжыня 1,22 км.
Найбольшая шырыня 0,57 км.
Даўжыня берагавой лініі 3,3 км.
Аб'ём вады 1,5 млн. м³.
Пл. вадазбору 1,1 км².

У бас. р. Сосніца, сярод маляўнічага хваевага лесу, за 50 км на ПнУ ад г. Полацк. Схілы катлавіны на Пн і У вышыней 10—11 м, на З 4—5 м, на Пд да 3 м, параслі лесам. Берагі зліваюцца са схіламі, паўднёвыя тарфяністыя. Мелкаводдзе да глыбіні 2 м пясчанае. Вада вызначаецца нізкай мінералізацыяй (менш за 20 мг/л) і вялікай празрыстасцю (да 5,3 м). Арганічнае жыццё развіта слаба. Надводная расліннасць утварае паласу ўздоўж берага шырыней да 10 м. Дно да глыбіні 5 м выслана палушнікам азерным, які занесены ў Чырвоную кнігу Рэспублікі Беларусь. Возера і прылеглая тэрыторыя абвешчаны аднайменным азерным заказнікам.

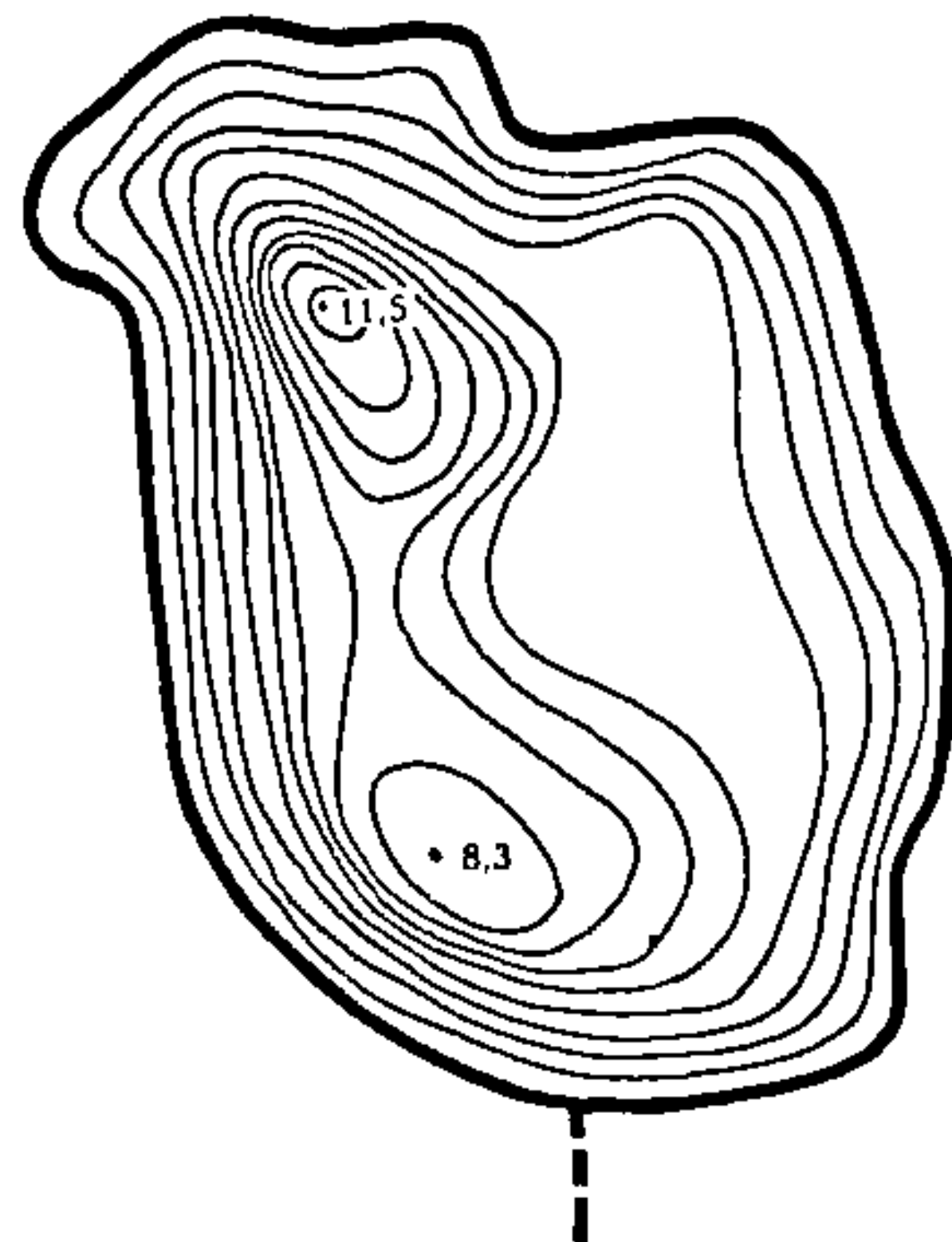
ВЯЛІКАЕ АСТРАЎЛЯНСКАЕ ВОЗЕРА, у Гарадоцкім р-не.

Пл. 0,24 км².
Даўжыня 1,2 км.
Найбольшая шырыня 0,3 км.
Пл. вадазбору 20,8 км².

У бас. р. Усыса (злучана з возерам ручаем), за 10 км на ПдЗ ад г. Гарадок, каля весак Астраўляны, Рыбакі, Сухарукава. Схілы катлавіны вышыней 10—15 м, разараныя, месца-



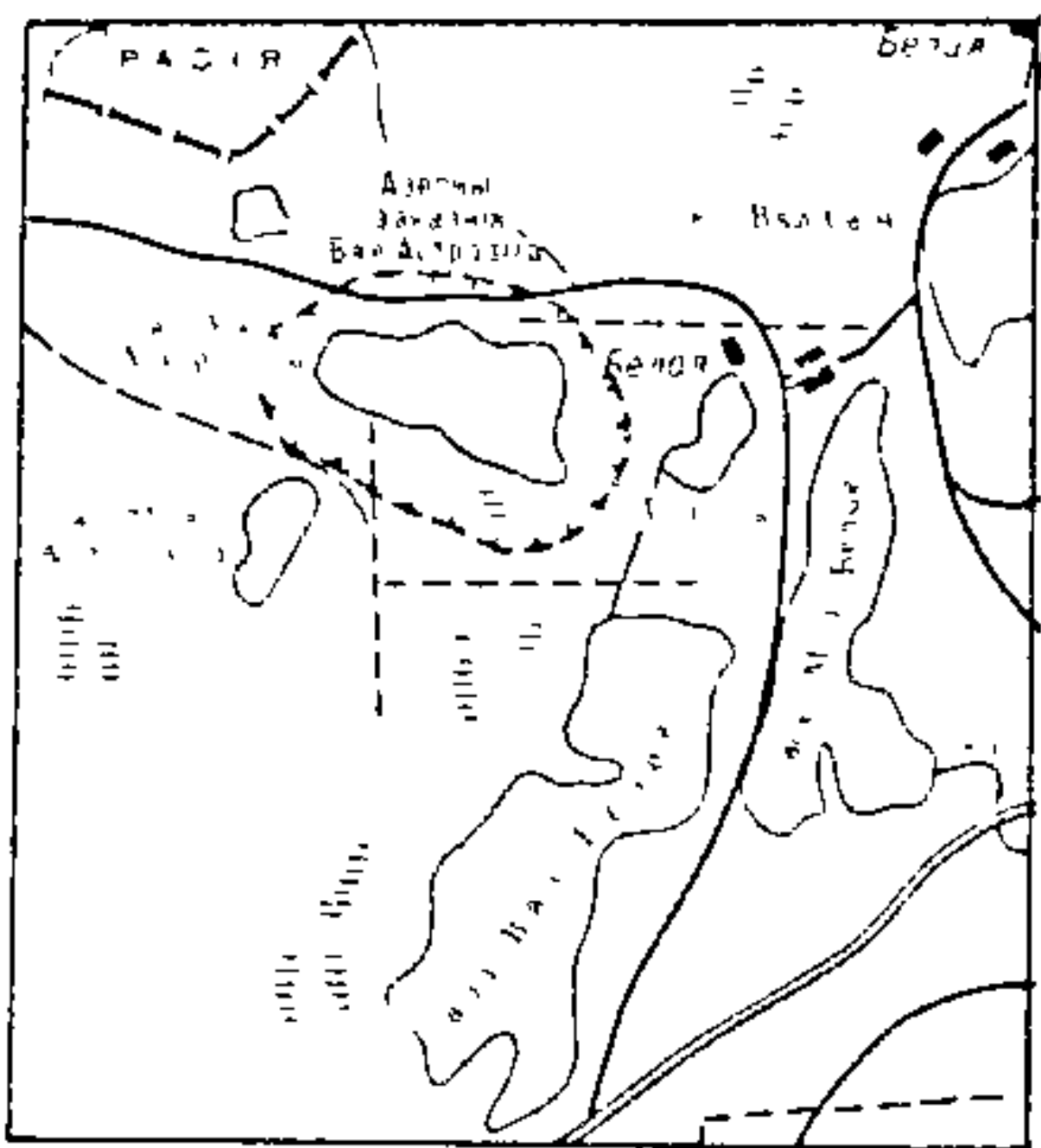
Вышадскае возера.



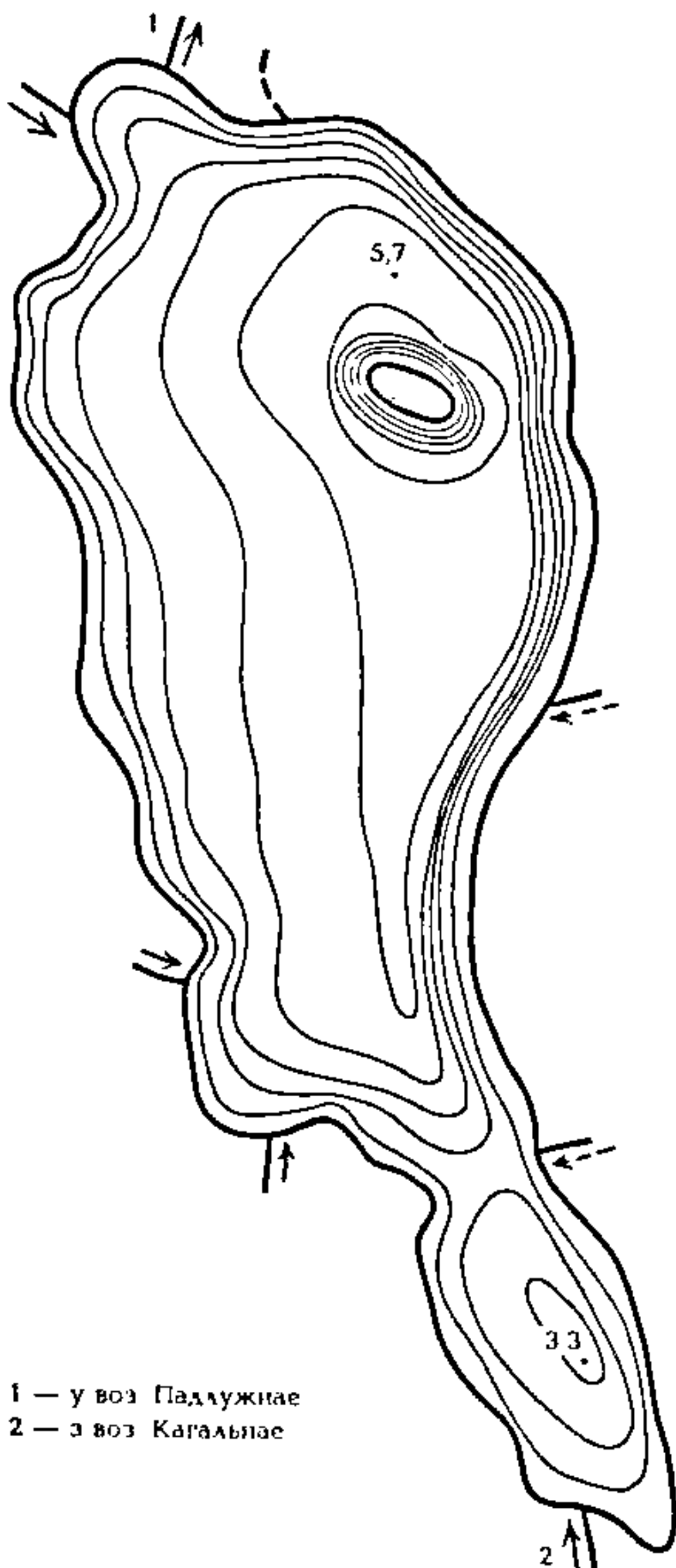
Вядрэнскае возера.

ВЯЛІКАЕ

мі забалочаныя і парослыя хмызняком. У цэнтральнай частцы востраў. Злучана ручаем з воз. Малое Астраўлянскае.



Возера Вялікае Астравіта.



1 — у воз. Падлужнае
2 — з воз. Кагальнае

Вялікае возера (Глыбоцкі раён).

ВЯЛІКАЕ БАЛОТА, меліярацыйны канал у Кобрынскім р-не, левы прыток канала ў бас. Зах. Буга. Даўжыня 6,6 км. Пачынаецца каля в. Балота, вусце за 1,5 км на ПДЗ ад в. Калюхі.

ВЯЛІКАЕ БЕЛАЕ ВОЗЕРА, у Полацкім р-не.
Пл. 1,48 км².
Найбольшая глыбіня 10,2 м.
Даўжыня 2,65 км.
Найбольшая шырыня 0,81 км.
Даўжыня берагавой лініі 7,5 км.
Аб'ём вады 8,06 млн. м³.
Пл. вадазбору 3,2 км².

У бас. р. Свіна, за 50 км на ПнУ ад г. Полацк, на Пд ад в. Белая. Схілы катлавіны вышыней 11—17 м, стромкія, пад хваёвым лесам. Берагі высокія, на Пн сплавінныя. Дно да глыбіні 5 м выслана пяском, да 6—7 м ілам, глыбей сапрапелем. У паўночнай частцы востраў пл. 0,1 га і пясчаная водмель глыбіней 0,1 м. Расце ахоўны від — палушнік азэрны, занесены ў Чырваную кнігу Рэспублікі Беларусь. Злучана пратокай з воз. Гваздок.

ВЯЛІКАЕ ВОЗЕРА, у Смалявіцкім р-не.

Пл. 1,6 км².
Найбольшая глыбіня 1,2 м.
Даўжыня 1,8 км.
Найбольшая шырыня 1,1 км.
Пл. вадазбору 13,6 км².

У бас. р. Гайна, за 14 км на ПнУ ад г. Смалявічы, каля в. Арлова. Берагі забалочаныя, тарфяністыя. Зарастае. На 3 выцякае ручай Граба.

ВЯЛІКАЕ ВОЗЕРА, у Глыбоцкім р-не.
Пл. 0,89 км².
Найбольшая глыбіня 5,7 м.
Даўжыня 2,15 км.
Найбольшая шырыня 0,73 км.
Даўжыня берагавой лініі 5,4 км.
Аб'ём вады 3,04 млн. м³.
Пл. вадазбору 40,1 км².

У бас. р. Бярозаўка, на паўночна-заходняй ускраіне. Схілы катлавіны вышыней 3—10 м, на ПнУ і У 10—16 м, пераважна разараныя, на ПнЗ пад лесам. Берагі месцамі забалочаныя. Дно складаецца з паўночнага (вялікага) і паўдневага (малога) плесаў, злучаных пралівам глыбіней да 1,7 м. У паўночным плесе востраў пл. 0,7 га. Расліннасцю занята 16% пл. возера, шырыня паласы 10—100 м да глыбіні 1,9 м. На ПДЗ і З упадаюць 2 ручаі і пратока з воз. Кагальнае, сцек па пратоцы ў Падлужнае возера.

ВЯЛІКАЕ ВОЗЕРА, у Рэчыцкім р-не.
Пл. 0,4 км².
Даўжыня 2,7 км.
Найбольшая шырыня 0,22 км.

У бас. р. Днепр, за 12 км на ПдУ ад г. Рэчыца, каля в. Гранаўка, на тэрыторыі курортнай зоны Белы Бераг. Берагі высокія, пясчаныя. Старычнае.

ВЯЛІКАЕ ВОЗЕРА, у Мазырскім р-не.
Пл. 0,24 км².

Даўжыня 2,1 км.
Найбольшая шырыня 0,15 км.

У бас. Прыпяці, за 4 км на У ад Мазыра. Поймавае. Злучана канавай з меліярацыйнай сістэмай. Уздоўж паўдневага берага пясчаныя грады, парослыя хмызняком.


ВЯЛІКАЕ ВОЗЕРА, у Міёрскім р-не

Пл. 0,09 км².
Даўжыня 0,48 км.
Найбольшая шырыня 0,2 км.
Даўжыня берагавой лініі 1,27 км.

У бас. р. Волта (левы прыток Зах. Дзвіны), за 13 км на ПдУ ад г. Місры, за 25 км на ПдУ ад в. Сухавежа. Ляжыць на паўночнай ускраіне вярховага балота Мох, якое уваходзіць у ландшафтны заказнік Ельня. Берагі тарфяністыя, моцна парэзаныя. На Пн злучана ручаем з групай невялікіх азэрны.

ВЯЛІКАЕ ВОЗЕРА, у Шумілінскім р-не.

Пл. 0,02 км².
Даўжыня 0,25 км.
Найбольшая шырыня 0,13 км.
Даўжыня берагавой лініі 0,62 км.



Вялікае Белае возера.

У бас. р. Будовіца, за 5 км на ПДЗ ад г. п. Шуміліна, за 0,7 км на У ад в. Мерзлякі. Схілы катлавіны вышыней да 5 м, пад лугам. З паўночнага боку возера меліяраваная плоская паверхня. Злучана ручаем з воз. Малое.


ВЯЛІКАЕ ГАРÓДНА, возера ў Гарадоцкім р-не.

Пл. 0,24 км².
Даўжыня 0,88 км.
Найбольшая шырыня 0,33 км.
Даўжыня берагавой лініі 2,12 км.
Пл. вадазбору 1,25 км².

У бас. р. Чарнец, за 40 км на ПнЗ ад г. Гарадок, за 10 км на ПнЗ ад в. Халамер'е. Схілы катлавіны вышыней 18 м (на Пд 2 м), пад лесам. Берагі зліваюцца са схіламі, на Пд нізкія. Злучана пратокай з воз. Малое Гародна.

ВЯЛІКАЕ ГЛЫБÓКАЕ ВОЗЕРА, у Гарадоцкім р-не.

Пл. 0,05 км².



Вялікае возера (Смалявіцкі раён).

Даўжыня 0,55 км.
Найбольшая шырыня 0,25 км.
Даўжыня берагавой лініі 1,25 км.

У бас. р. Аўсянка, за 34 км на ПНУ ад г. Гарадок, за 1,5 км на Пд ад в. Баброва. Схілы катлавіны вышыней 10—15 м, пад лесам, на Пд невыразныя.

ВЯЛІКАЕ ЗАБЕЛЛЕ, гл. Забельскае возера.

ВЯЛІКАЕ ЗАСАМІННАЕ ВОЗЕРА, у Столінскім р-не.

Пл. 0,98 км².
Даўжыня 1,2 км.
Найбольшая шырыня 1 км.
Даўжыня берагавой лініі 3,6 км.

У бас. р. Маства (левы прыток Сцвігі), за 21 км на ПдУ ад г. Столін, за 3 км на ПдУ ад в. Альманы, сярод забалочанага лесу. Схілы акруглай катлавіны спадзістыя. З возера выцякае р. Мышанка.

ВЯЛІКАЕ ІСНА, возера ва Ушацкім р-не.

Пл. 0,3 км².
Найбольшая глыбіня 11 м.
Даўжыня 1 км.
Найбольшая шырыня 0,44 км.
Даўжыня берагавой лініі 2,52 км.
Аб'ём вады 1,54 млн. м³.
Пл. вадазбору 186 км².

У бас. р. Ушача (працякае праз возера), за 12 км на ПдЗ ад г. п. Ушачы, каля в. Гарадзец. Схілы катлавіны вышыней да 20 м, парослыя лесам. Берагі нізкія, месцамі забалочаныя, на ПдУ тарфяністыя, пад хмызняком. Дно выслана ілам, пясчаныя адклады толькі на Пн і У у літаральнай зоне. Расліннасць пашырана да глыбіні 3,5 м. У возера ўпадаюць 3 ручаі, у т. л. з воз. Звонь.

ВЯЛІКАЕ КАМАЙСКАЕ ВОЗЕРА, у Пастаўскім р-не.

Пл. 0,25 км².
Найбольшая глыбіня 22 м.
Даўжыня 1,05 км.
Найбольшая шырыня 0,36 км.
Даўжыня берагавой лініі 2,59 км.
Аб'ём вады 1,67 млн. м³.
Пл. вадазбору 9,8 км².

У бас. р. Камайка (выцякае з возера), за 17 км на ПдЗ ад г. Паставы, каля в. Камаі. Схілы катлавіны вышы-

ней 9—14 м, на З і У 5—6 м, пад лугам і пашай. Берагі нізкія, параслі хмызняком. У падводнай частцы катлавіны вылучаюцца 4 замкнёныя катлавіны з глыбінямі 8 м, 14,9, 18,5 і 22 м. Дно пясчанае, глыбей 2 м выслана ілам. 26 % паверхні возера занята расліннасцю, шырыня паласы 5—30 м да глыбіні 2 м. Злучана пратокай з Малым Камайскім возерам.

ВЯЛІКАЕ КАМАРЫНА, Камарына, возера ў Рагачоўскім р-не.

Пл. 0,28 км².
Даўжыня 2,4 км.
Найбольшая шырыня 0,1 км.

На пойме Дняпра, за 1 км на У ад г. Рагачоў. Старычнае. Злучана ручаем з Дняпром.

ВЯЛІКАЕ СВІНО, возера ў Гарадоцкім р-не.

Пл. 3,44 км².
Найбольшая глыбіня 9,8 м.
Даўжыня 4,12 км.
Найбольшая шырыня 1,47 км.
Даўжыня берагавой лініі 13,36 км.
Аб'ём вады 12,28 млн. м³.
Пл. вадазбору 180 км².

У бас. р. Свіна, за 35 км на ПнЗ ад г. Гарадок, сярод лесу. Схілы катлавіны вышыней 2—4 м (на З і ПдЗ да 15 м). Берагі нізкія, параслі воднабалотнай расліннасцю. Дно пясчанае, глыбей 1,5—3 м выслана ілам. Уздоўж берагоў паласа расліннасці шырыней да 220 м да глыбіні 2,2 м. У возера ўпадае р. Чарнец і 4 ручаі, выцякае р. Асмоцца; злучана пратокай з воз. Малое Свіно.

ВЯЛІКАЕ СВЯТОЕ, возера ў Сенненскім р-не.

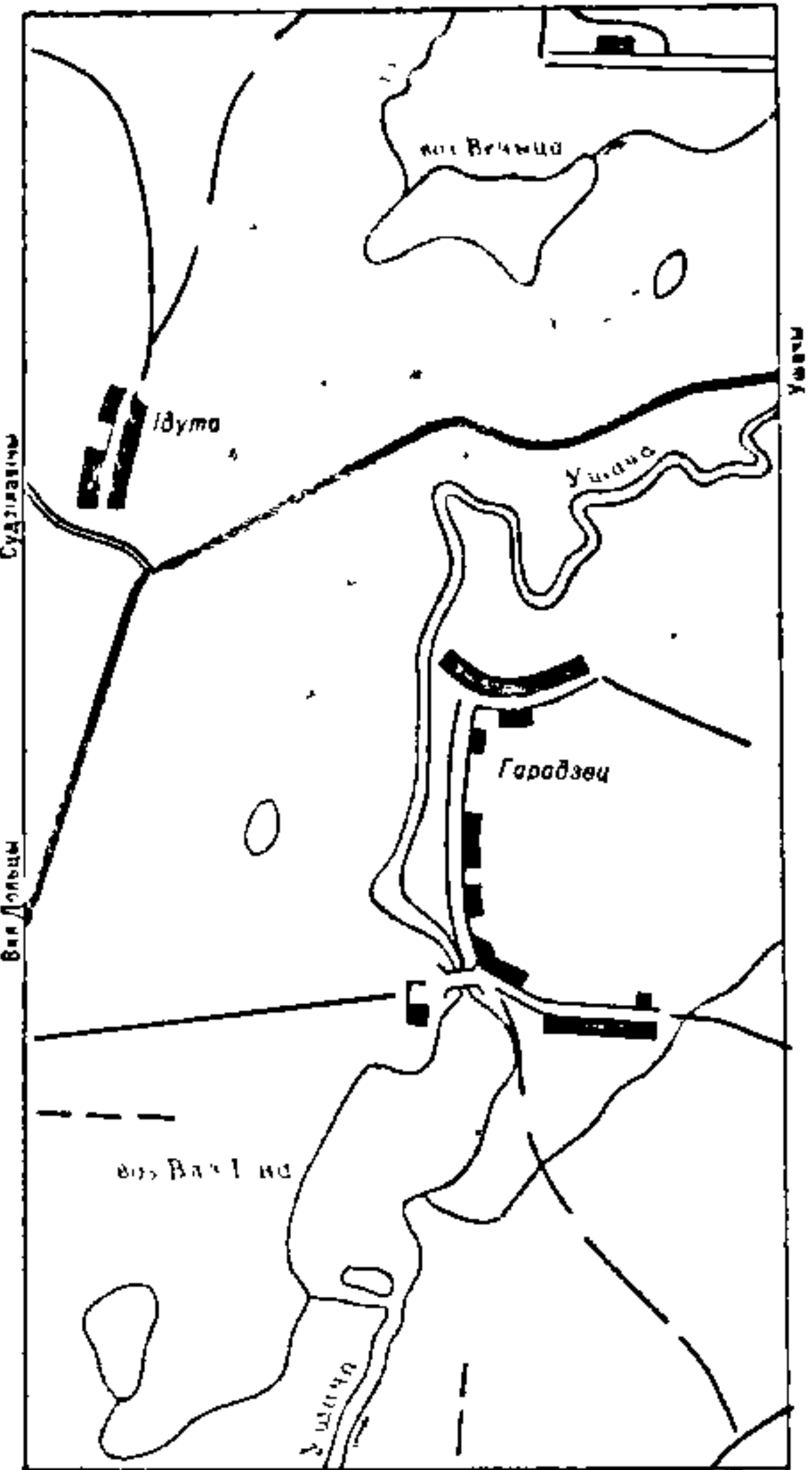
Пл. 0,77 км².
Найбольшая глыбіня 2,5 м.
Даўжыня 1,53 км.
Найбольшая шырыня 0,73 км.
Даўжыня берагавой лініі 4,3 км.
Аб'ём вады 0,48 млн. м³.
Пл. вадазбору 17,1 км².

У бас. р. Свячанка (выцякае з возера), за 9 км на З ад г. Сянно, за 2 км на ПНУ ад в. Ульянавічы. Схілы катлавіны вышыней 2—5 м, пад лесам і хмызняком. Берагі сплавінныя, пойма (шырыня за 200 м) забалочаная. Дно плоскае, выслана сапрапелем. Зарасло поўнасцю.

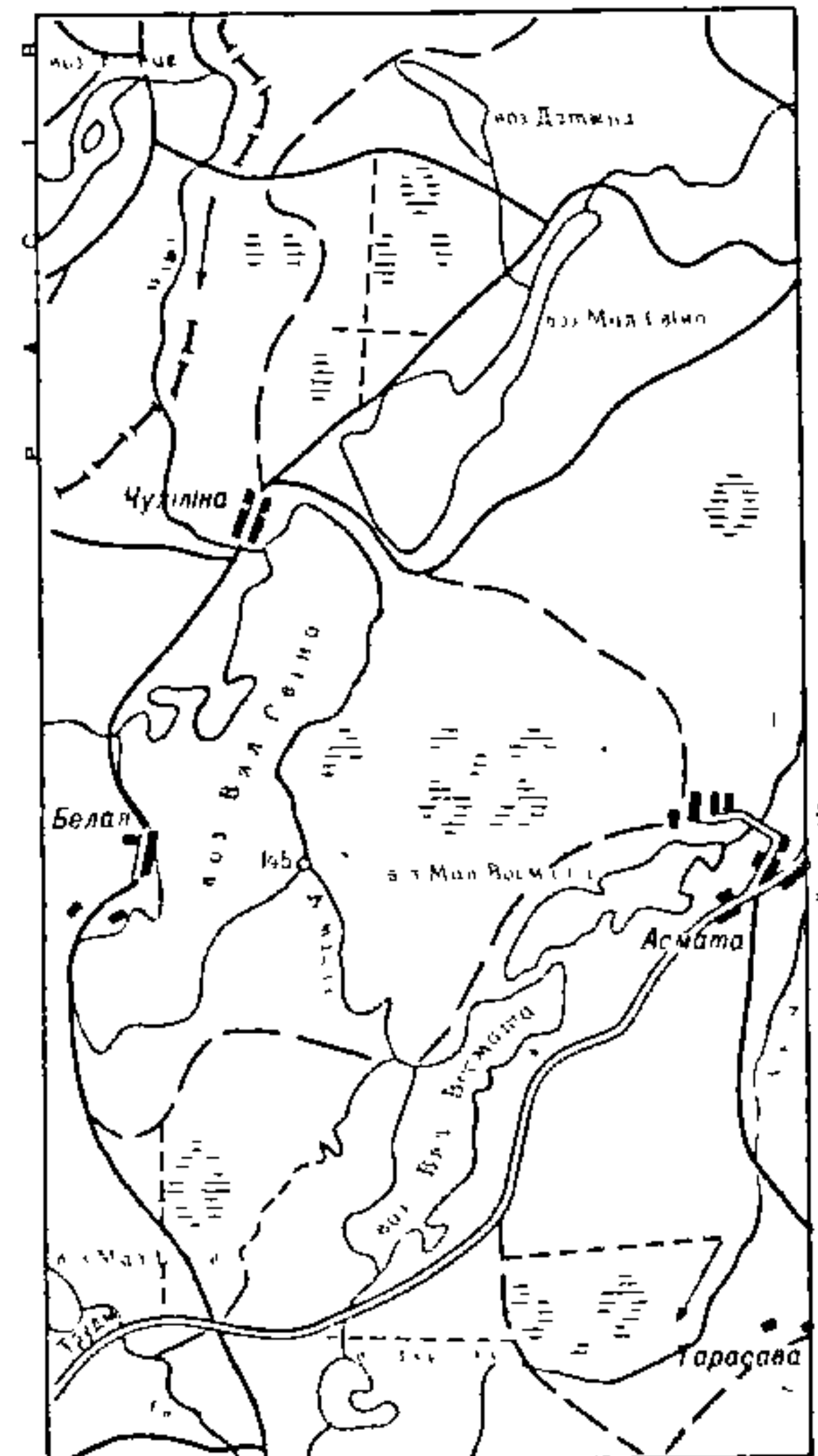
ВЯЛІКАЕ СУРВІЛІШСКАЕ, Вялікія Сурвілішкі, Сурвілішскае возера, возера ў Паўстаўскім р-не.

Пл. 1,03 км².
Найбольшая глыбіня 9,1 м.
Даўжыня 2,36 км.
Найбольшая шырыня 0,53 км.
Даўжыня берагавой лініі 5,7 км.
Аб'ём вады 3,25 млн. м³.
Пл. вадазбору 132 км².

У бас. р. Камайка (цячэ праз возера), за 20 км на З ад г. Паставы, паміж вескамі Сурвілішкі і Мягуны. Схілы катлавіны пад хмызняком. Берагі нізкія, на ПнЗ сплавінныя. Дно роўнае, найбольш глыбокае на ПдУ. Зарастае каля 30 % плошчы возера, шы-



Возера Вялікае Існа.



Возера Вялікае Свіно.

ВЯЛІКАЕ

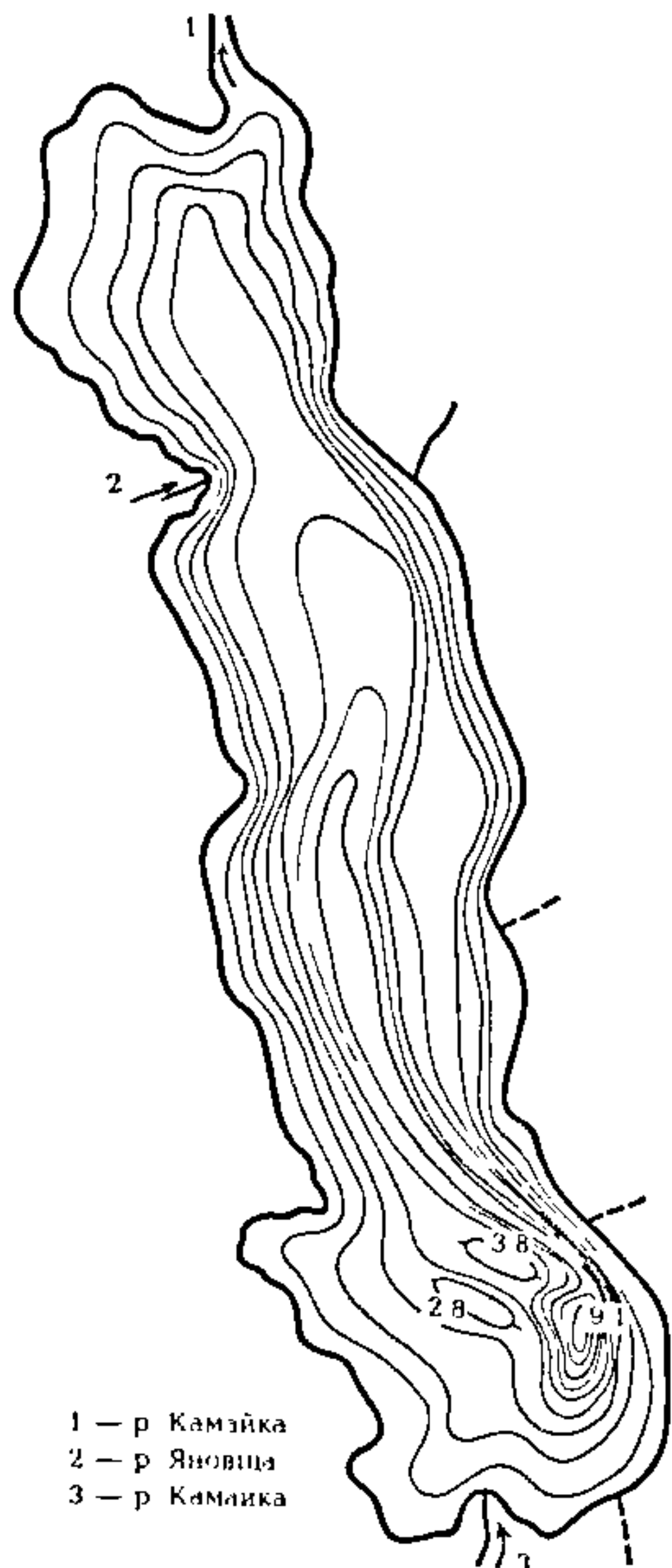
рыня паласы надводнай расліннасці 10—80 м. Злучана прагокай з воз. Малыя Сурвілішкі, упадае р. Яновца. **ВЯЛІКАЕ УКЛЕЙНА**, возера ва Ушацкім р-не.

Пл. 0,39 км².
Найбольшая глыбіня 17,5 м.
Даўжыня 1,2 км.
Найбольшая шырыня 0,47 км.
Даўжыня берагавой лініі 2,91 км.
Аб'ём вады 2,83 млн. м³.
Пл. вадазбору 25,9 км².


У бас. р. Альзініца, за 16 км на ПдЗ ад г. п. Ушачы, на ПнЗ ад в. Скачыхі. Схілы катлавіны вышыней 15—25 м, месцамі абрывістыя, пад лесам, на З вышыней 3—5 м, парослыя разнатраўна-злакавай расліннасцю. Берагі нізкія, пад хмызняком, месцамі зліваюцца са схіламі. Дно пясчанае, глыбей 5—6 м выслана сапрапелем. Расліннасць пашырана да глыбіні 3 м. Злучана ручаем з воз. Малое Уклейна, на ПнУ выцякае ручай у возера без назвы.

ВЯЛІКАЕ ХАЦЬКОВА, возера ў Полацкім р-не.

Пл. 0,07 км².
Даўжыня 0,32 км.



Вялікае Сурвілішкае возера.



Вялікае Сурвілішкае возера.

Найбольшая шырыня 0,3 км.
Даўжыня берагавой лініі 0,95 км.

У бас. р. Ценца, за 32 км на У ад Полацка, за 9 км на ПнУ ад в. Домнікі. Схілы катлавіны слаба выражаны, пад забалочаным лесам, на Пд параслі забалочаным хмызняком.

ВЯЛІКАЕ ЯЗНА, возера ў Міёрскім р-не.

Пл. 1,5 км².
Найбольшая глыбіня 6,5 м.
Даўжыня 3,2 км.
Найбольшая шырыня 1 км.
Даўжыня берагавой лініі 9,6 км.
Аб'ём вады 5,5 млн. м³.
Пл. вадазбору 60,7 км².

У бас. р. Авуца (прагокай злучана з возерам), за 38 км на ПдУ ад г. Міёры, каля в. Язна. Схілы катлавіны разараныя, месцамі пад хмызняком, на У і ПдУ высокія і стромкія. Берагі нізкія. Дно пясчанае, глыбей 3—4 м ілістае. У паўднева-заходняй частцы востраў пл. 0,5 га. Падводная расліннасць пашырана да глыбіні 3 м. Злучана прагокай з воз. Малое Язна.

ВЯЛІКАЯ БАЊЕЎКА, Багушэўскі канал, меліярацыйны канал у Бабруйскім р-не, левы прыток р. Ваўчанка (бас. Дняпра). Даўжыня 5,4 км. Пачынаецца за 1 км на ПдЗ ад в. Багушоўка, вусце за 1,3 км на ПнУ ад в. Барсукі. Берагі пад сельгасугоддзямі.

ВЯЛІКАЯ БАРОЊЦА, возера ва Ушацкім р-не.

Пл. 0,17 км².
Найбольшая глыбіня 12,2 м.
Даўжыня 0,63 км.
Найбольшая шырыня 0,4 км.
Даўжыня берагавой лініі 1,67 км.
Аб'ём вады 0,74 млн. м³.
Пл. вадазбору 65,9 км².

У бас. р. Ушача, за 10 км на ПдЗ ад г. п. Ушачы, каля в. Судзілавічы, на тэрыторыі курортнай зоны Ушачы. Схілы катлавіны вышыней да 15 м, на У і ПдУ невыразныя, параслі лесам і хмызняком. Берагі нізкія, пад хмызняком. Ложа пясчанае, глыбей 5 м ілістае. Расліннасць пашырана да глыбіні 3 м. Праз возера цячэ р. Ідута, на Пн упадае ручай з воз. Малая Баронца.

ВЯЛІКАЯ ВОСМАТА, возера ў Гарадоцкім р-не.

Пл. 1,12 км².
Найбольшая глыбіня 8,8 м.
Даўжыня 2,56 км.
Найбольшая шырыня 0,67 км.
Даўжыня берагавой лініі 7,26 км.
Аб'ём вады 5,21 млн. м³.
Пл. вадазбору 203 км².

У бас. р. Свіна, за 33 км на ПнЗ ад г. Гарадок, сярод лесу. Схілы катлавіны вышыней 2—3 м (на Пн і Пд месцамі да 10 м), параслі лесам, які падступае да ўрэзу вады. Дно пясчанае, глыбей 7 м ілістае. 2 астравы агульнай пл. 0,2 га. Надводная расліннасць уздоўж берагоў утварае паласу шырынёй 4—90 м. На З у возера ўпадае р. Асмоціца, на Пд выцякае р. Копань; злучана прагокай з воз. Малая Восмата.

ВЯЛІКАЯ ВЯЗАНКА, Вялікая Вязанка, рака ў Жлобінскім р-не, левы прыток Алы (бас. Дняпра).

Даўжыня 12 км.
Пл. вадазбору 70 км².
Сярэдні нахіл воднай паверхні 0,8 ‰.



Возера Вялікае Язна.

Пачынаецца за 3,3 км на ПдУ ад в. Кругі, вусце каля в. Кцін. На ўсім працягу каналізаваная.

ВЯЛІКАЯ ЁЛЬНЯ, возера ў Браслаўскім р-не.

Пл. 0,46 км².
Найбольшая глыбіня 13,2 м.
Даўжыня 1,35 км.
Найбольшая шырыня 0,57 км.
Даўжыня берагавой лініі 3,2 км.
Аб'ём вады 2,11 млн. м³.
Пл. вадазбору 2,22 км².

У бас. р. Друйка, за 16 км на ПнУ ад г. Браслаў, каля в. Быстрамаўцы. Схілы катлавіны вышыней 3—8 м (на Пн і Пд да 3 м), на З стромкія, парослыя хмызняком, на У спадзістыя, пад лугам. На Пн і Пд вузкія залівы. Берагі высокія, на З зліваюцца са схіламі. Уздоўж берага дно да глыбіні 6 м пясчанае, глыбей ілістае. Надводная расліннасць утварае паласу шырынёй 7—50 м да глыбіні 1,5—2 м падводная пашырана да глыбіні 4 м. На Пн упадае ручай з воз. Малая

Ельня, на У выцякае ручай у воз. Абзб'е.

ВЯЛІКАЯ КАНАВА, Баравікоўскі 1-ы канал, меліярацыйны канал у Столінскім р-не, левы прыток Бор-Дубенецкага канала (бас. Прыпяці). Даўжыня 5 км. Пачынаецца за 5,5 км на ПнЗ ад в. Вялікія Арлы, вусце за 4 км на Пн ад в. Лядзец

ВЯЛІКАЯ КАНАВА, гл. Вялікі канал.

ВЯЛІКАЯ ЛЯБЁДКА, рака ў Шчучынскім р-не, левы прыток Лебяды (бас. Немана).

Даўжыня 20 км.
Пл. вадазбору 76 км².
Сярэдні нахіл воднай паверхні 0,9 ‰.

Пачынаецца каля в. Падгалішкі, цячэ па раўніннай мясцовасці, у сярэднім цячэнні месцамі па забалочанай пойме. Упадае ў Лебяду на ПнЗ ад в. Бешанкі Лідскага р-на. На працягу 12,1 км каналізаваная (ад вытоку да в. Гайкаўшчына).

ВЯЛІКАЯ РЭЧКА, рака ў Лепельскім і Барысаўскім р-нах, левы прыток Бярэзіны (бас. Дняпра).

Даўжыня 18 км.
Пл. вадазбору 242 км².
Сярэдні нахіл воднай паверхні 0,4 ‰.

Пачынаецца за 6 км на ПДУ ад воз. Домжарыцкае ў Лепельскім р-не, цячэ праз Бярэзінскі біясферны запаведнік, упадае ў Бярэзіну за 4 км вышэй воз. Палк у Барысаўскім р-не. Асноўныя прытокі Гурба (злева) і Пясчанка (справа). Рака каналізаваная ў сярэднім і ніжнім цячэнні, ёсць бабровыя паселішчы.

ВЯЛІКАЯ СЛІВА, рака ў Слуцкім р-не, левы прыток р. Случ (бас. Прыпяці). Даўжыня 25 км. Пачынаецца за 1 км на ПДУ ад в. Муравішчына, вусце за 3 км на З ад в. Вялікая Сліва. Рэчышча на ўсім працягу каналізаванае.

ВЯЛІКІ БЕЛЯНОК, возера ў Полацкім р-не

Пл. 0,20 км².
Даўжыня 0,88 км.
Найбольшая шырыня 0,27 км.
Пл. вадазбору 2 км².

У бас. р. Быстрыца, за 28 км на ПдЗ ад Полацка, каля в. Двор Саланевічы. Схілы катлавіны вышыней да 11 м, заходнія пад лесам і хмызняком, усходнія разараныя. Ручаямі злучаецца з азерамі Малы Белянок і Нявіда.

ВЯЛІКІ ГРАБЯНЕЦ, возера ў Полацкім р-не.

Пл. 0,01 км².
Даўжыня 0,15 км.
Найбольшая шырыня 50 м.
Даўжыня берагавой лініі 0,35 км.

У бас. р. Дрыса (правы прыток Зах. Дзвіны), за 24 км на ПнЗ ад Полацка, за 2,3 км на З ад в. Лісуны, сярод балота.

ВЯЛІКІ КАНАЛ, Вялікая канава, меліярацыйны канал у Хойніцкім і Брагінскім раёнах, правы прыток

Возера Вялікая Восмата.

Шчэбінскага канала (бас. Дняпра). Даўжыня 26,7 км. Пачынаецца каля ўсходняй ускраіны г. Хойнікі, вусце за 0,8 км на ПнЗ ад в. Міхнаўка Брагінскага р-на. На левым беразе пераважаюць меліяраваныя сельгасугоддзі, на правым — участкі лесу.

ВЯЛІКІ КАНАЛ, Вялікая канава, меліярацыйны канал у Салігорскім р-не, правы прыток р. Морач (бас. Прыпяці). Даўжыня 12,5 км. Пачынаецца з Водападводзячага канала за 1,5 км на ПнУ ад в. Рахавічы, вусце за 2 км на У ад в. Яскавічы.

ВЯЛІКІ КІЛАВЕЦ, возера ў Полацкім р-не.

Пл. 0,06 км².
Даўжыня 0,4 км.
Найбольшая шырыня 0,2 км.
Даўжыня берагавой лініі 0,95 км.

У бас. р. Званіца (левы прыток Зах. Дзвіны), за 20 км на ПнЗ ад Полацка, за 2 км на З ад в. Азіна. Схілы катлавіны на Пд і У вышыней 15 м, пад хмызняком, на Пн — 10 м, у верхняй частцы разараныя.

ВЯЛІКІ НІКАР, канал, гл. Цісаўка.

ВЯЛІКІ ПЕРАКОП, рака ў Пастаўскім і Мядзельскім р-нах, у бас. Вілі.

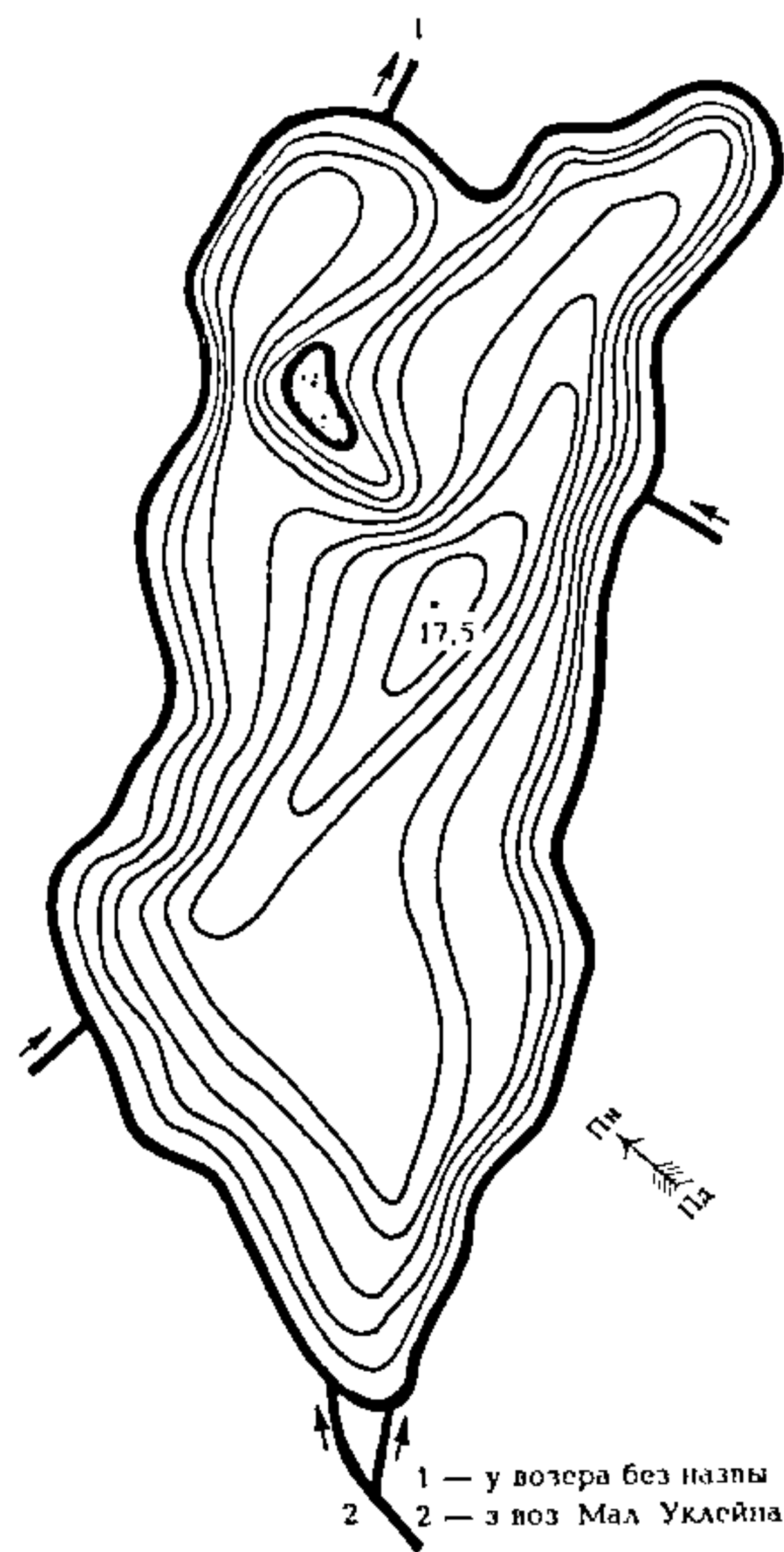
Даўжыня 35 км.
Пл. вадазбору 241 км².
Сярэднегадавы расход вады ў вусці 1,8 м³/с.
Сярэдні нахіл воднай паверхні 1,1 ‰.

Пачынаецца на ПдЗ ад в. Мацясы Мядзельскага р-на (у верхнім цячэнні называецца Малінаўка), упадае з ПДУ у возера Свір. Асноўныя прытокі Сермеж і ручай Першы. Даліна добра распрацаваная, у верхнім цячэнні вузкая, у ніжнім шырыняй 0,3—1 км. Пойма двухбаковая, шырыняй 200—400 м. Рэчышча звільстае (шырыня да 4 м), на працягу 20,4 км каналізаванае: выток — 1,5 км на ПДУ ад в. Мельнікі (9,5 км) і 1,5 км на ПнУ ад в. Абрамы — 2,2 км на У ад в. Хмылкі (10,9 км). Берагі абрывістыя. У нізоўі рыбапрамысловы ўчастак, каля в. Шэметава створана сажалка (пл. 0,42 км²). У вярхоўі і сярэднім цячэнні на пойме прымае сцек меліярацыйных каналаў.

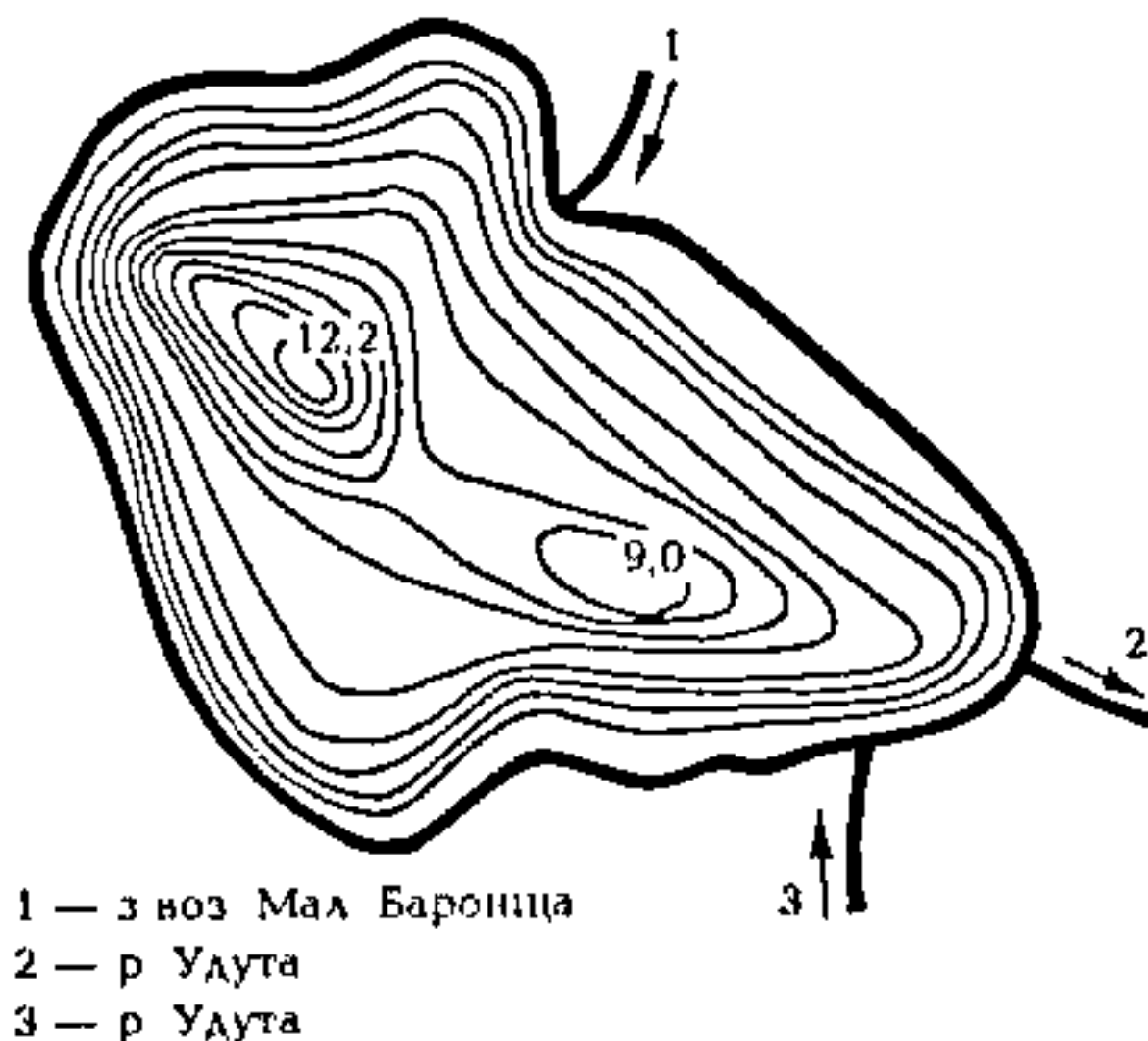
ВЯЛІКІ СУПОНЦ, возера на мяжы Глыбоцкага і Ушацкага р-наў.

Пл. 0,42 км².
Найбольшая глыбіня 23,8 м.
Даўжыня 0,96 км.
Найбольшая шырыня 0,55 км.
Даўжыня берагавой лініі 2,62 км.
Аб'ём вады 3,52 млн. м³.
Пл. вадазбору 6,13 км².

У бас. р. Альзінца, за 19 км на З ад г. п. Ушачы, каля в. Скрабатуны, сярод лесу. Схілы катлавіны вышыней



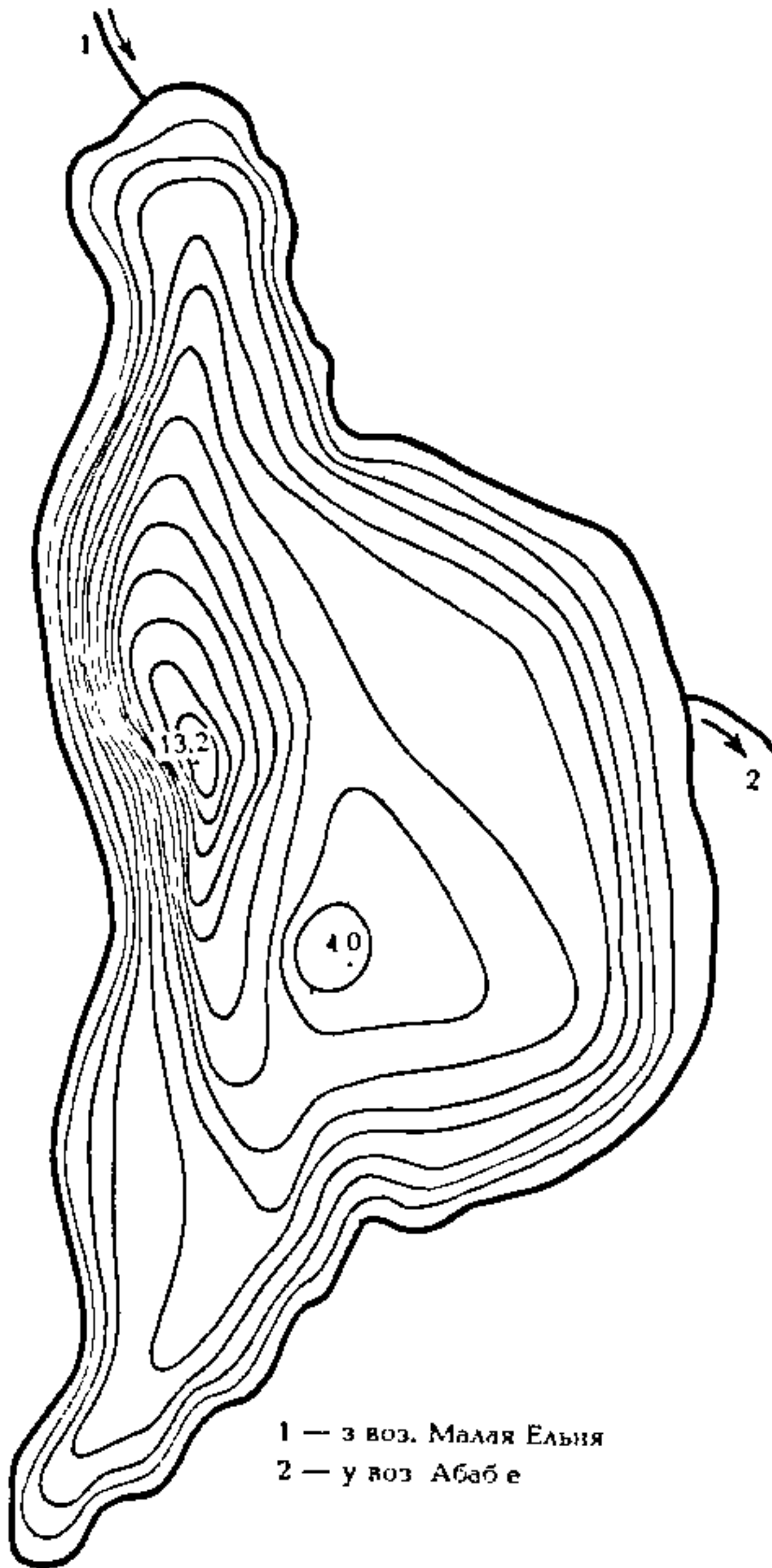
Возера Вялікае Уклэйна.



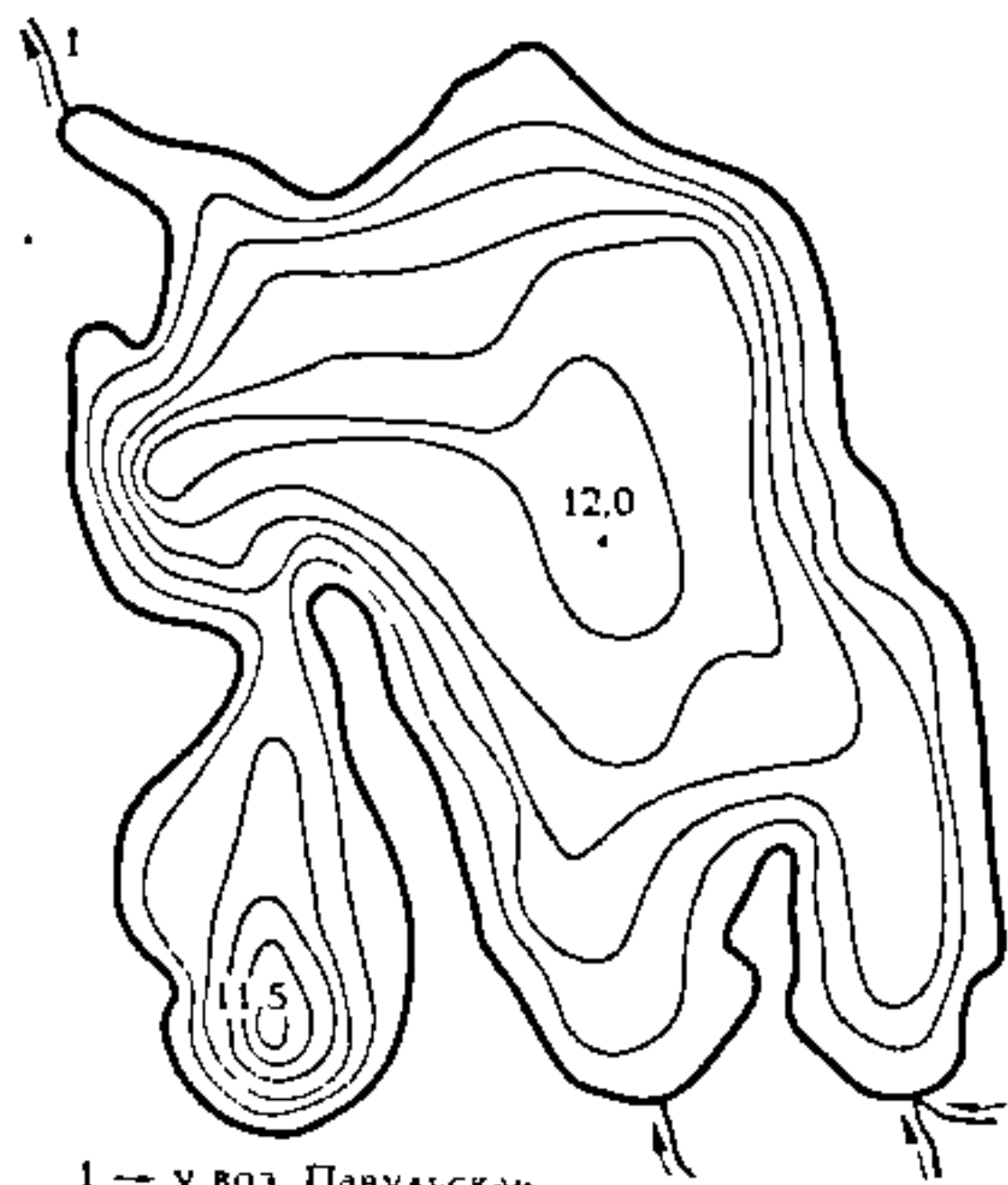
Возера Вялікая Бароніца.

ВЯЛІКІЯ

15—18 м (на Пн 5—10 м, спадзістыя), пад лесам, на ПнЗ разараныя. Дно складанай будовы (чаргуюцца ўпадзіны і мелі). Зона мелкаводдзя вузкая, выслана пяскамі і ілам, глыбей пашыраны сапрапелі. Расліннасць уздоўж берагоў утварае паласу шы-



Возера Вялікая Ельня.



Вяркудскае возера.

рыней 8—50 м да глыбіні 5 м. Злучана пратокай з воз. Малы Суполец.

ВЯЛІКІЯ АРАЫ, вадасховішча ў Столінскім р-не.

Пл. 0,99 км².
Найбольшая глыбіня 4,8 м.
Даўжыня 1,3 км.
Найбольшая шырыня 1,1 км.
Аб'ём вады 3,5 млн. м³.

У басейне р. Вятліца (правы прыток Прыпяці), на меліярацыйнай сістэме «Магільна», за 20 км на ПнУ ад г. Столін, каля в. Дубянец. Наўнёе. Створана ў 1977 для рыбагадоўлі, увільгатнення і арашэння. Даўжыня агараджальнай дамбы 4,4 км. Напаўняецца вадой з Бордубенецкага канала ў час разводдзя і за кошт сцекавых водаў меліярацыйных каналаў. Ваганні ўзроўню вады на працягу года 3,8 м.

ВЯЛІКІЯ АЎЦЮКІ, меліярацыйны канал у Калінкавіцкім р-не, левы прыток р. Закованка (бас. Прыпяці). Даўжыня 8,2 км. Пачынаецца за 1,5 км на Пн ад в. Вялікія Аўцюкі, вусце за 2,5 км на Пд ад в. Сырод.

ВЯЛІКІЯ БЛІЗНЯТЫ, возера ў Расонскім р-не.

Пл. 0,04 км².
Даўжыня 0,35 км.
Найбольшая шырыня 0,18 км.
Даўжыня берагавой лініі 0,88 км.

У бас. р. Нешчарда (правы прыток Дрысы), за 25 км на ПнУ ад г. п. Расоны, за 1 км на ПнУ ад в. Галубова, сярод лесу. Схілы катлавіны вышыней да 15 м, на Пн 5 м. На ПдЗ выцякае ручай у воз. Глыбочына.

ВЯЛІКІЯ ТАБОЛЫ, возера ў Гарадоцкім р-не.

Пл. 0,08 км².
Даўжыня 0,55 км.
Найбольшая шырыня 0,2 км.
Даўжыня берагавой лініі 1,35 км.

У бас. р. Свіна, за 40 км на ПнЗ ад г. Гарадок, за 3,5 км на ПнЗ ад в. Майсеева. Схілы катлавіны нізкія, на Пн пад забалочаным лесам. На Пд да возера прымыкае балотны масіў. Упадае ручай, на З выцякае ручай у воз. Малыя Таболы.

ВЯЛІКІЯ ШВАКШТЫ, Вялікая Швакшта, возера ў Пастаўскім р-не.

Пл. 9,56 км².
Найбольшая глыбіня 5,3 м.
Даўжыня 4,2 км.
Найбольшая шырыня 3,4 км.
Даўжыня берагавой лініі 13 км.
Аб'ём вады 22,3 млн. м³.
Пл. вадазбору 94,2 км².

У бас. р. Страча, за 22 км на ПдЗ ад г. Паставы, за 8 км на ПнЗ ад воз. Нарач. Схілы катлавіны вышыней да 6 м, параслі хмызняком, на ПнУ пад лесам. Берагі нізкія, пясчаныя, на З тарфяністыя і сплавінныя. Дно плоскае, выслана сапрапелем, уздоўж усходняга берага да глыбіні 2 м пясчанае. Шырыня паласы надводнай

расліннасці да 150 м, харавыя водараслі ўкрываюць дно да глыбіні 3,5 м. Злучана пратокай з воз. Малыя Швакшты. На паўднева-заходнім беразе паляўніча-рыбалоўная база **ВЯЛІЧКАЎСКАЕ ВОЗЕРА**, у Лідскім р-не.

Пл. 0,15 км².
Даўжыня 0,6 км.
Найбольшая шырыня 0,3 км.
Даўжыня берагавой лініі 1,2 км.

У бас. р. Лідзея, за 12 км на ПдУ ад г. Ліда, каля в. Вялічкі.

ВЯЛІНКА, рака, гл. Воленка.
ВЯНЮК, возера ва Ушацкім р-не

Пл. 0,02 км².
Даўжыня 0,2 км.
Найбольшая шырыня 0,75 км.
Даўжыня берагавой лініі 0,47 км.

У бас. р. Альзініца, за 9 км на ПнЗ ад г. п. Ушачы, за 1 км на ПнУ ад в. Паперына, за 0,6 км на З ад воз. Баравянок. Схілы катлавіны на Пд і ПдЗ вышыней да 15 м, на Пн 3 м, пад лесам.

ВЯНУЖКА, рака ў Мёрскім р-не, левы прыток Зах. Дзвіны.

Даўжыня 13 км.
Пл. вадазбору 73 км².
Сярэдні нахіл воднай паверхні 2,4 ‰.

Пачынаецца каля х. Свіршчына, цячэ па Полацкай нізіне. Упадае ў Зах. Дзвіну каля в. Гаравыя.

ВЯРКУДСКАЕ ВОЗЕРА, Вяркуды, ва Ушацкім р-не.

Пл. 1,8 км².
Найбольшая глыбіня 12 м.
Даўжыня 2,2 км.
Найбольшая шырыня 1,3 км.
Даўжыня берагавой лініі 9 км.
Аб'ём вады 10,86 млн. м³.
Пл. вадазбору 9,1 км².

У бас. р. Тураўлянка, за 17 км на У ад г. п. Ушачы, каля в. Вяркуды. Уваходзіць ва Ушацкую групу азёр. Схілы катлавіны вышыней 25—30 м пераважна пад лесам, на У 5—7 м, разараныя. Берагі зліваюцца са схіламі, на Пд нізкія, забалочаныя. Падводная частка катлавіны складаецца з 2 плесаў. Літаральная зона пясчаная, глыбакаводная, выслана ілам. Паласа расліннасці шырыней да 140 м да глыбіні 3 м.

ВЯРХІ, возера ў Глыбоцкім р-не

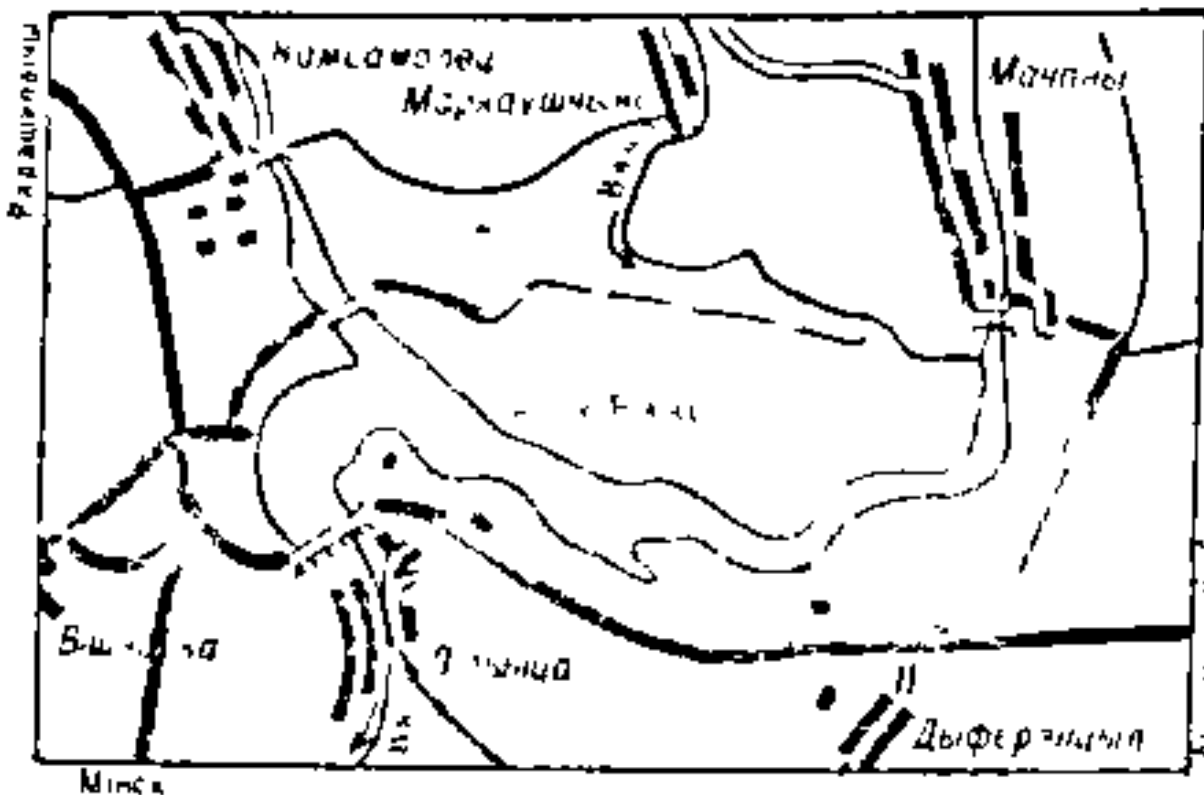
Пл. 0,09 км².
Даўжыня 0,47 км.
Найбольшая шырыня 0,2 км.
Даўжыня берагавой лініі 1,28 км.

У бас. р. Мінюта, за 21 км на ПнУ ад г. Глыбокае, за 0,7 км на Пн ад в. Вялец. Схілы катлавіны вышыней да 10 м, пад сельгасугоддзямі. Уздоўж урзу вады хмызняк. Выцякае ручай у р. Мінюта.

ВЯРХІТА, рака ў Дубровенскім і Лезненскім р-нах у бас. Зах. Дзвіны

Даўжыня 28 км.
Пл. вадазбору 266 км².
Сярэдні нахіл воднай паверхні 0,7 ‰.

ВЯЧЭРА




Вадасховішча Вяча.

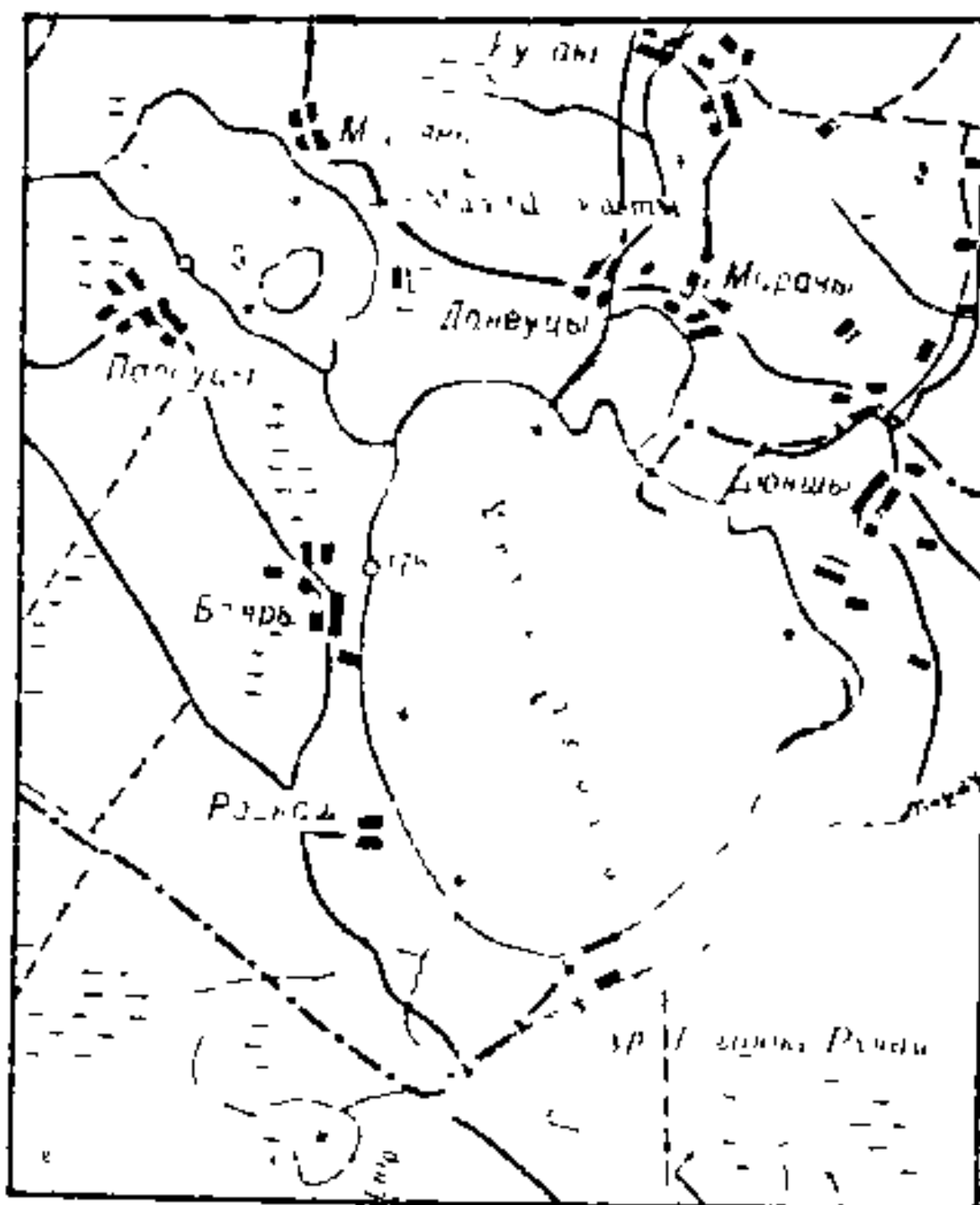
Пл. 1,68 км².
Найбольшая глыбіня 8 м.
Даўжыня 5,3 км.
Найбольшая шырыня 0,6 км.
Даўжыня берагавой лініі 15,2 км.
Аб'ём вады 5,1 млн. м³.
Пл. вадазбору 108 км².

На р Вяча (бас. Свіслачы), за 19 км на Пн ад Мінска. Створана ў 1970 у рэкрэацыйных мэтах. Берагі спадзістыя і ўмерана стромкія, пад хваевым лесам і хмызняком; ёсць заліў даўжыней 300 м. Ваганні ўзроўню малыя (да 0,2 м). Вакол возера зона адпачынку Вяча.

ВЯЧЭРА, возера ў Любанскім р-не.

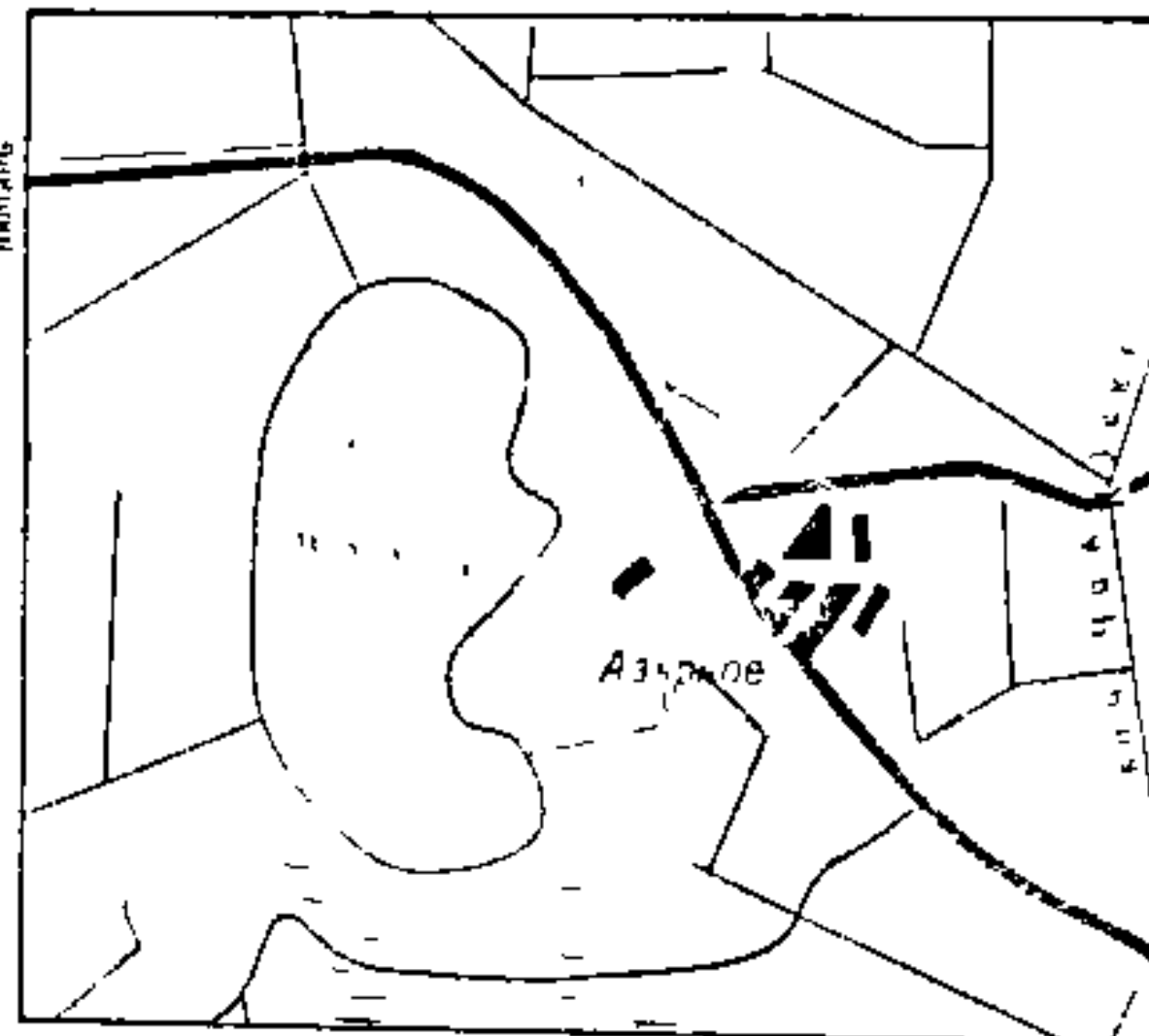


Возера Вячэра.



Возера Вялікія Швакшты.

Пл. 3,24 км².
Найбольшая глыбіня 1,6 м.
Даўжыня 2,75 км.
Найбольшая шырыня 1,55 км.




Возера Вячэра.

Даўжыня берагавой лініі 7,45 км.
Аб'ём вады 3,51 млн. м³.

У бас. р. Арэса, за 12 км на ПДУ ад г. Любань, каля в. Азерная, на плоскай, забалочанай мясцовасці Берагі нізкія, тарфяністыя, на ў пясчаныя. Дно плоскае, выслана сапрапелем (вядзецца яго прамысловая здабыча), уздоўж усходняга берага пясчанае. Злучана з каналам Чабускі. У выніку меліярацыйных работ возера абмялела і штучна папаўняецца праз магістральны канал з р. Арэсы.

ВЯШЭЎСКІ КАНАЛ, меліярацыйны канал у Бярэзінскім р-не, левы прыток р. Брусята (бас. Дняпра). Даўжыня 6 км. Пачынаецца за 1,5 км на ПНУ ад в. Вяшэўка, упадае за 2 км на ПнЗ ад в. Лясковічы. Берагі пад сельгасугоддзямі.



Возера Вялікія Швакшты.

ГАБКА, рака, гл. Патачанка.

ГВЯЗНЯНКА, рака ў Нясвіжскім і Стаўбцоўскім р-нах, левы прыток Немана

Даўжыня 24 км.

Пл. вадазбору 163 км².

Сярэдні нахіл воднай паверхні 1,6 ‰.

Пачынаецца за 2 км на У ад в. Завітая Нясвіжскага р-на, упадае ў Неман на Пд ад в. Мікалаеўшчына. На ўсім працягу каналізаваная.

ГАДЗЕЯ, рака ў Маладзечанскім р-не, левы прыток Ушы (бас. Вілі).

Даўжыня 12 км.

Пл. вадазбору 77 км².

Сярэдні нахіл воднай паверхні 5,2 ‰.

Пачынаецца каля в. Трапалава, цячэ па паўночных схілах Ашмянскага ўзвышша, упадае ва Ушу каля в. Вяжуці. На працягу 6 км каналізаваная (за 1,2 км на Пд ад в. Кавальцы да вусця). Каля в. Маркава на рацэ сажалка (пл. 0,04 км²).

ГАДЫНЬ, возера ў Рэчыцкім р-не.

Пл. 0,48 км².

Даўжыня 3,62 км.

Найбольшая шырыня 0,18 км.

Даўжыня берагавой лініі 7,35 км.

У бас. Дняпра, за 6 км на У ад г. Рэчыца, каля в. Капань. Схілы катлавіны вышыней да 2 м, параслі хмызняком. Берагі пераважна нізкія, забалочаныя. 2 астравы. На Пн злучана ручаем з воз. Крывы Гіраў, на Пд выцякае ручай у Дняпро.

ГАЖАНКА, рака, гл. Гожка.

ГАЗОЎКА, Газонка, рака ў Астравецкім р-не, левы прыток Вілі.

Даўжыня 17 км.

Пл. вадазбору 88 км².

Сярэдні нахіл воднай паверхні 2,5 ‰.

Пачынаецца каля в. Чыжоўшчына, упадае ў Вілію на ПдУ ад в. Патокі. На працягу 9,6 км рэчышча каналізаванае (выток — 1,5 км на ПдУ ад в. Загазь). У ніжнім цячэнні цячэ праз лес.

ГАЙГОЛКА, рака ў Астравецкім р-не, левы прыток Ашмянкі (бас. Вілі). Даўжыня 4,7 км. Пачынаецца за 1,7 км на ПнУ ад в. Міцюны, упадае ў Ашмянку на Пд ад в. Малыя Яцыны. На ўсім працягу каналізаваная. У вытоку магчымы пераліў у р. Упель.

ГАЙНА, рака ў Мінскай вобл., правы прыток Бярэзіны (бас. Дняпра).

Даўжыня 100 км.

Пл. вадазбору 1670 км².

Сярэднегадавы расход вады ў вусці 11,7 м³/с.

Агульнае падзенне 100,7 м.

Сярэдні нахіл воднай паверхні 1,01 ‰.

Пачынаецца з крыніц на З ад в. Гайна Лагойскага р-на, працякае ў Смалявіцкім, далей у Барысаўскім р-нах, дзе за 1 км ад в. Весялова упадае ў Бярэзіну. Асноўныя прытокі: Усяжа (справа) і Цна (злева). У вярхоўі цячэ па Мінскім узвышшы, у ніжнім цячэнні — па Верхнебярэзінскай нізіне. Даліна трапецападобная, ніжэй упадзення Цны невыразная, шырыня яе ад 0,8—1,2 км у верхнім цячэнні да 2,5—3 км у ніжнім. Пойма да в. Свідна адсутнічае, на астатнім працягу двухбаковая, шырыняй 1—1,5 км. Рэчышча ў вярхоўі каналізаванае на 9 км (ад в. Гайна да в. Кузевічы), на астатнім працягу звільстае. Шырыня ракі ў межань у вярхоўі 2—4 м, ніжэй 10—16 м, у вусцевай частцы да 20 м. Берагі стромкія, часта абрывістыя, вышыней 1—4 м. Найвышэйшы ўзровень разводдзя ў канцы сакавіка — пачатку красавіка, сярэдняя вышыня над межанным узроўнем 0,9—1,6 м, найбольшая 2,1 м. Рака замярзае ў сярэдзіне снежня, крыгам у сярэдзіне сакавіка. Суднаходства за 30 км ад вусця ў высокую ваду. На рацэ г. п. Лагойск, плаціна і невялікае вадасховішча (у межах Лагойска). На вадазборы Гайны зоны адпачынку Гайна і Лагойшчына.

ГАЛАВЕНЧЫЦЫ, ручай у Чавускім р-не, левы прыток р. Вілейка (бас. Дняпра). Даўжыня 4,5 км. Пачынаецца за 2 км на З ад в. Антонаўка, вусце на паўдневай ускраіне в. Галавенчыцы. Рэчышча на ўсім працягу каналізаванае, каля вусця — плаціна і сажалка.

ГАЛАВІНЦЫ, ручай ў Ляхавіцкім р-не, правы прыток Ліпнянкі (прыток Шчары, бас. Немана). Даўжыня 13 км. Пачынаецца за 1,5 км на Пн ад в. Бенькаўцы, у сярэднім цячэнні цячэ праз лес, упадае ў Ліпнянку на ўсходняй ускраіне в. Ліпск. На ўсім працягу каналізаваная.

ГАЛАВІЦКІ КАНАЛ, меліярацыйны канал у Шчучынскім р-не, правы прыток Лебяды (бас. Немана). Даўжыня 5 км. Пачынаецца каля в. Вялікія Казлы, упадае ў Лебяду за 1,5 км на ПнЗ ад в. Банюкі.

ГАЛАДЗЯНКА, Падкасцёлак, возера ў Астравецкім р-не.

Пл. 0,33 км².

Найбольшая глыбіня 6,1 м.

Даўжыня 0,9 км.

Найбольшая шырыня 0,49 км.

Даўжыня берагавой лініі 2,59 км.

Аб'ём вады 1,32 млн. м³.

Пл. вадазбору 1,7 км².

У бас. р. Сарачанка, за 34 км на ПнУ ад г. п. Астравец, за 2,5 км на З ад в. Вялікая Страча, уваходзіць

у Сарачанскую групу азер. Схілы катлавіны вышыней да 8 м, на Пд да 15 м, парослыя лесам, на З і У разараныя. Берагі нізкія, пад хмызняком, на З і Пд супадаюць са схіламі. Дно пясчанае, глыбей 2 м ілістае. На З выцякае ручай у воз. Галодна.

ГАЛАЎНЯ, возера ў Чашніцкім р-не.

Пл. 0,29 км².

Найбольшая глыбіня 9,2 м.

Даўжыня 1,16 км.

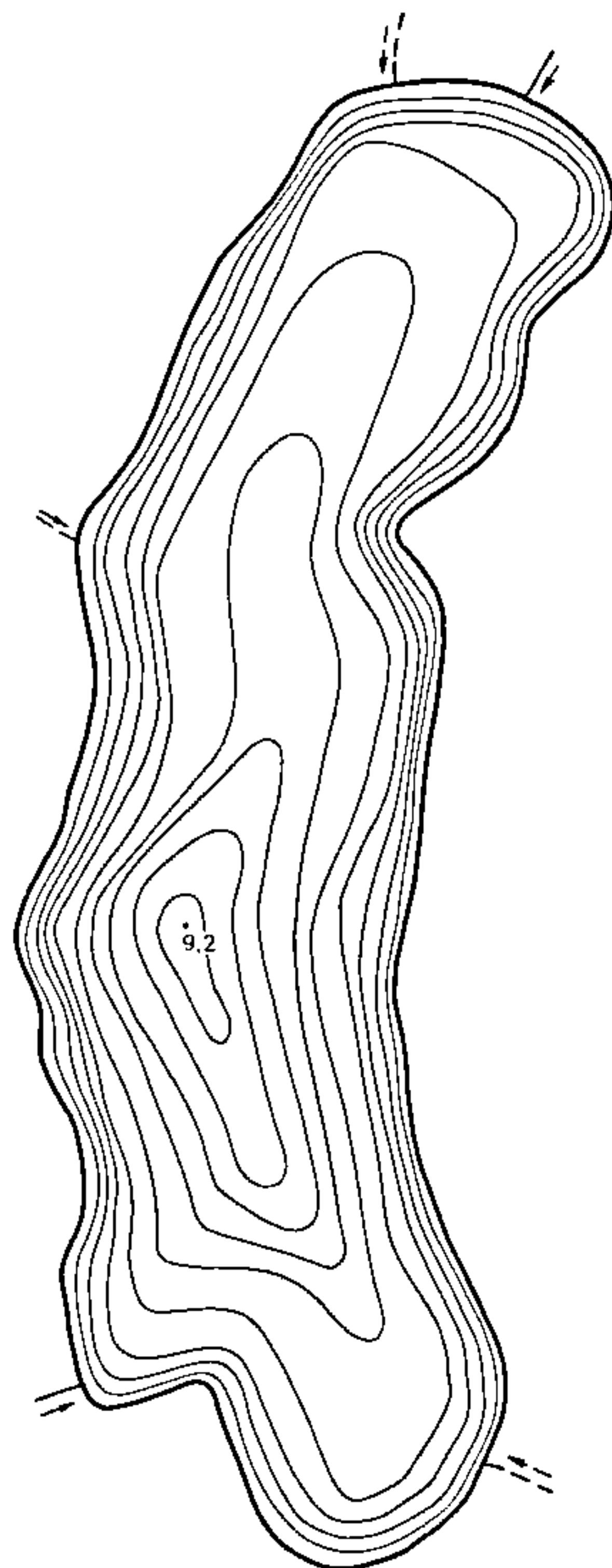
Найбольшая шырыня 0,31 км.

Даўжыня берагавой лініі 2,79 км.

Аб'ём вады 1,28 млн. м³.

Пл. вадазбору 5,53 км².

У бас. р. Лукомка, за 22 км на ПдУ ад г. Чашнікі, паміж вескамі Будзілава і Мар'іна. Схілы катлавіны вышыней 5—8 м, на З да 14 м, у верх-



Возера Галаўня.

ГАЛБЕЦА

най частцы разаранья. Берагі нізкія. Пойма шырыней ад 10 да 200 м, забалочаная, месцамі пад хмызняком. Дно ілістае, каля берагоў пясчанае. Расліннасць пашырана да глыбіні 3 м. Упадае ручай з возера без назвы, на Пд пратока ў воз. Чарэйскае.

ГАЛБЕЦА, рака, гл. Галбца.

ГАЛБЕЯ, Галбея Паўночная, возера ў Пастаўскім р-не.

Пл. 0,35 км².

Даўжыня 1 км.

Найбольшая шырыня 0,48 км.

Даўжыня берагавой лініі 2,6 км.

У бас. р. Галбца (цячэ праз возера), за 25 км на ПнУ ад г. Паставы, каля в. Галбея. Схілы катлавіны вышыней 6—8 м, разаранья. Берагі нізкія, на У і Пн зліваюцца са схіламі.

ГАЛБЕЯ ПАЎНЁВАЯ, гл. Задняе возера.

ГАЛБЕЯ ПАЎНОЧНАЯ, возера, гл. Галбея.

ГАЛБЕЦА, Галбеіца, Галубейка, рака пераважна ў Пастаўскім р-не, правы прыток Дзісны (бас. Зах. Дзвіны).

Даўжыня 63 км.

Пл. вадазбору 1050 км².

Сярэднегадавы расход вады ў вусці 6,6 м³/с.

Сярэдні нахіл воднай паверхні 0,97 ‰.

Пачынаецца за 0,5 км на ПдЗ ад в. Глінскія, цячэ ў межах Свянцянскіх град пад назвай Заражанка (на працягу 5 км у Мядзельскім р-не), ніжняе цячэнне на Полацкай нізіне, упадае ў Дзісну каля в. Мшуты Шаркоўшчынскага р-на. Асноўныя прытокі: Лаўрыха, Шурыца, Паловіца (злева), Чэртка, Карнееўка, Ласіца і Плісаўка (справа). Даліна трапецападобная, яе шырыня 200—400 м. Пойма шырыней 50—150 м. Рэчышча ў верхнім цячэнні на працягу 11 км каналізаванае, у сярэднім і ніжнім цячэнні яго шырыня 20—30 м. Рака працякае праз азеры Задняе і Галбея, сажалкі каля в. Кезікі (пл. 22 га), в. Дунавічы (пл. 22 га), г. п. Варапаева (пл. 47 га).

ГАЛДАЎЛЯНКА, рака, гл. Голдаўка.

ГАЛІНА, возера ў Расонскім р-не.

Пл. 0,02 км².

Даўжыня 0,18 км.

Найбольшая шырыня 0,1 км.

Даўжыня берагавой лініі 0,45 км.

У бас. р. Нешчарда (правы прыток Дрысы), за 26 км на ПнУ ад г. п. Расоны, за 2 км на ПнЗ ад в. Нізінкі, сярод лесу. Схілы катлавіны вышыней да 5 м. На Пд і У вакол возера забалочаная пойма.

ГАЛІНАЎСКАЕ ВОЗЕРА, Галінаўскае возера, у Віцебскім р-не.

Пл. 0,06 км².

Даўжыня 0,35 км.

Найбольшая шырыня 0,27 км.



Рака Галбца ў ніжнім цячэнні.

Даўжыня берагавой лініі 1,45 км.

У бас. Зах. Дзвіны, за 44 км на ПнУ ад Віцебска, каля в. Галінава. Схілы катлавіны вышыней да 3 м, разаранья. Злучана кароткім ручаем (250 м) з Зах. Дзвіной.

ГАЛІНЁЦ, возера ў Полацкім р-не.

Пл. 0,01 км².

Даўжыня 0,16 км.

Найбольшая шырыня 0,12 км.

Даўжыня берагавой лініі 0,42 км.

У бас. р. Сосніца, за 42 км на ПнУ ад Полацка, за 0,5 км на ПдЗ ад в. Палучча, сярод парослага хмызняком балота. Схілы катлавіны невыразныя.

ГАЛՔВЕЦ, возера ў Полацкім р-не.

Пл. 0,3 км².

Даўжыня 0,8 км.

Найбольшая шырыня 0,4 км.

Пл. вадазбору 4,88 км².

У бас. р. Палата, за 26 км на ПнУ ад Полацка, за 2 км на ПнУ ад в. Кулькі, сярод лесу. Пратокай злучана з воз. Чарвятка.

ГАЛՔДНА, Галубінае возера, у Астравецкім р-не.

Пл. 0,14 км².

Найбольшая глыбіня 21 м.

Даўжыня 0,78 км.

Найбольшая шырыня 0,25 км.

Даўжыня берагавой лініі 1,81 км.

Аб'ём вады 1,13 млн. м³.

Пл. вадазбору 4,3 км².

У бас. р. Сарачанка, за 34 км на ПнУ ад г. Астравец, за 3 км на З ад в. Вялікая Страча. Уваходзіць у Сарачанскую групу азёр. Схілы катлавіны вышыней 3—4 м, на ПнЗ і ПдУ 12—14 м, пад лесам, на Пн разаранья. Берагі нізкія, пясчаныя, месцамі забалочаныя, усходнія параслі хмызняком. Мелкаводдзе пясчанае, глыбакаводная зона ілістая. На ПнУ выцякае ручай у воз. Тумскае, на Пд упадае ручай з воз. Галадзянка.

ГАЛՔЕЎСКІ КАНАЛ, меліярацыйны канал у Чэрвеньскім р-не, левы прыток р. Волма (бас. Дняпра). Даўжыня 6,3 км. Пачынаецца за 2,5 км на Пд ад г. Чэрвень, упадае ў Волму каля в. Іванічы. Перасякае забалочанае ўрочышча Галое.

ГАЛՔКІНСКІ КАНАЛ, меліярацый-

ны канал у Рэчыцкім р-не, левы прыток канала Корч (бас. Дняпра). Даўжыня 5 км. Пачынаецца за 4 км на ПдУ ад г. Васілевічы, упадае за 1,5 км на З ад в. Галоўкі. На меліяраваных землях у вярхоўі канала здабываецца торф.

ГАЛՔУНАЯ КАНАВА, меліярацыйны канал у Жыткавіцкім р-не, левы прыток канала Бычок (бас. Прыпяці). Даўжыня 19 км. Пачынаецца за 8,5 км на Пд ад в. Бярэжцы, вусце за 4 км на ПдЗ ад в. Бечы.

ГАЛՔУНАЯ КАНАВА, меліярацыйны канал у Лельчыцкім р-не, правы прыток р. Плаў (бас. Прыпяці). Даўжыня 14 км. Пачынаецца за 2 км на Пн ад в. Глушкавічы, вусце за 8,5 км на ПдУ ад в. Дзяржынск.

ГАЛՔУНАЯ КАНАВА, меліярацыйны канал у Жыткавіцкім р-не, левы прыток р. Крушынная (бас. Прыпяці). Даўжыня 9,5 км. Пачынаецца за 3,5 км на Пд, вусце за 8,5 км на У ад в. Бечы.

ГАЛՔУНЫ ВОДАПАДВОДЗЯЧЫ КАНАЛ, меліярацыйны канал у Салігорскім р-не, правы прыток р. Морач (бас. Прыпяці). Даўжыня 12 км. Пачынаецца за 5 км на ПдУ ад в. Баравая, вусце за 2 км на У ад в. Вялікі Рожан.

ГАЛՔУНЫ КАНАЛ, меліярацыйны канал у Салігорскім і Жыткавіцкім р-нах, правы прыток р. Случ (бас. Прыпяці). Даўжыня 25 км. Пачынаецца за 6,9 км на ПдЗ ад в. Навіна Салігорскага р-на, вусце за 1,8 км на ПдЗ ад в. Сукачы Жыткавіцкага р-на. Да 1970 па канале ў разводдзе ажыццяўляўся пераліў вады з р. Лань у р. Случ.

ГАЛՔУНЫ КАНАЛ, меліярацыйны канал у Івацэвіцкім і Бярозаўскім р-нах, у бас. Прыпяці. Даўжыня 14,2 км. Пачынаецца з Дняпра-Неманскага канала, за 5 км на ПдУ ад в. Жытлін Івацэвіцкага р-на, упадае ў Спораўскае возера з ПнУ, за 3,5 км на У ад в. Спорава Бярозаўскага р-на. Цячэ па лясістай мясцовасці.

ГАЛՔУНЫ КАНАЛ, меліярацыйны канал у Івацэвіцкім р-не, левы прыток Дняпра-Неманскага канала (бас. Прыпяці). Даўжыня 7 км. Пачынаецца за 1,5 км на З ад в. Козікі, вусце за 4 км на ПдЗ ад в. Вулька Аброўская. Сярэдняе і ніжняе цячэнне канала праходзіць па былой канаве Жыдоўка.

ГАЛՔУНЫ КАНАЛ, меліярацыйны канал у Салігорскім р-не, правы прыток р. Лань (бас. Прыпяці). Даўжыня 5,2 км. Пачынаецца ў сутоках Собельскага канала і Сасновіцы (Зазернай канавы) за 8 км, вусце за 11 км на ПдУ ад в. Гоцк.

ГАЛՔУНЫ КАНАЛ, гл. Аброўскі канал.

ГАЛՔУНЫ КАНАЛ, гл. Жыроўскі канал.

ГАЛՔУНЫ ПРАВЫ КАНАЛ, меліярацыйны канал у Бярозаўскім р-не, правы прыток Галоўнага канала (бас. Прыпяці). Даўжыня 20 км. Пачы-

наецца за 5 км на У ад в. Рэчыца, вусце за 6,5 км на ПнУ ад в. Споравы. Цячэ па лясістай мясцовасці. **ГАЛОЎНЫ СТАРЫ КАНАЛ**, меліярацыйны канал у Бярозаўскім р-не, левы прыток р. Ясельда (бас. Прыпяці). Даўжыня 7 км. Пачынаецца за 5,8 км на ПнУ, вусце за 8 км на У ад в. Споравы.

ГАЛОЎЧЫНСКІ КАНАЛ, меліярацыйны канал у Бялыніцкім р-не, правы прыток р. Вабіч (бас. Дняпра). Даўжыня 7,3 км. Пачынаецца за 0,6 км на ПнУ ад в. Ляшчэўнік, упадае ў Вабіч каля в. Галоўчын. **ГАЛОЎЧЫЦКАЕ ВАДАСХОВІШЧА**, у Драгічынскім р-не.

Пл. 0,59 км².
Найбольшая глыбіня 4,7 м.
Даўжыня 1 км.
Найбольшая шырыня 0,6 км.
Аб'ём вады 2,2 млн. м³.

За 18 км на ПдЗ ад г. Драгічын, каля в. Галоўчыцы. Створана ў 1979 для арашэння зямель. Даўжыня аграджальнай дамбы 9,5 км. Напаўняецца вадой з Галоўчыцкага канала і ў паводку па падводзячым канале з Дняпроўска-Бугскага канала (за 2,5 км). Ваганні ўзроўню на працягу года 4,3 м. Сярэднегадавы аб'ём сцёку 3,14 млн. м³.

ГАЛОЎЧЫЦКІ КАНАЛ, меліярацыйны канал у Петрыкаўскім р-не, правы прыток р. Пціч (бас. Прыпяці). Даўжыня 33 км. Пачынаецца за 1 км на Пн ад в. Бобрык, вусце за 1 км на Пн ад в. Дземенка.

ГАЛУБА, рака ў Краснапольскім і Слаўгарадскім р-нах, левы прыток р. Сож (бас. Дняпра)

Даўжыня 23 км.
Пл. вадазбору 84 км².
Сярэдні нахіл воднай паверхні 1,4 ‰.

Пачынаецца за 2 км на ПдУ ад в. Асінаўка Краснапольскага р-на, вусце каля в. Кліны Слаўгарадскага р-на. Вадазбор на Чачорскай раўніне. Рэчышча каналізаванае на працягу 9 км ад вытоку.

ГАЛУБІНА, рака ў Горацкім і Шклоўскім р-нах, левы прыток р. Бася (бас. Дняпра).

Даўжыня 19 км.
Пл. вадазбору 92 км².
Сярэдні нахіл воднай паверхні 1,5 ‰.

Пачынаецца за 3 км на З ад в. Гулдаўка Горацкага р-на, вусце каля в. Ордаць Шклоўскага р-на. Рэчышча каналізаванае на працягу 8,9 км ад вытоку. Каля в. Аўсянка на рацэ плаціна і сажалка.

ГАЛУБІНАЕ ВОЗЕРА, гл. Галодна. **ГАЛУБІЦКІ КАНАЛ**, меліярацыйны канал у Петрыкаўскім р-не, левы прыток Прыпяці. Даўжыня 11,8 км. Пачынаецца каля в. Брынеў, вусце за 2 км на ПдУ ад в. Ляскавічы.

ГАЛЧЫЦА, Г а л ч ы ц ы, рака ў Мёрскім р-не, правы прыток р. Хараброўка (бас. Зах. Дзвіны). Даўжыня 7,4 км. Выцякае з воз. Глыбокае з ПнУ

за 0,5 км на У ад в. Апанасенкі, вусце за 4,5 км на ПнЗ ад в. Камянополле. Цячэ ў межах гідралагічнага заказніка Балота Мох, па лясістай забалочанай мясцовасці.

ГАЛЫНЁЦ, возера ў Шумілінскім р-не.

Пл. 0,01 км².
Даўжыня 0,16 км.
Найбольшая шырыня 0,1 км.
Даўжыня берагавой лініі 0,4 км.

У бас. р. Будаўца (верхняе цячэнне р. Будаўсць), за 14 км на З ад г. п. Шуміліна, каля в. Лагіва, сярэд балота. Схілы катлавіны невыразныя. **ГАЛЬША**, Г о л ь ш а, рака ў Горацкім і Дрыбінскім р-нах, правы прыток р. Проня (бас. Дняпра).

Даўжыня 37 км.
Пл. вадазбору 225 км².
Сярэдні нахіл воднай паверхні 0,9 ‰.
Сярэднегадавы расход вады ў вусці 1,4 м³/с.

Пачынаецца за 3 км на ПнЗ ад в. Чапялінка Горацкага р-на, вусце за 1 км на ПдЗ ад в. Дрыбін. Асноўны прыток — р. Дабранка (справа). Вадазбор на паўночнай ускраіне Аршанска-Магілёўскай раўніны. Даліна скрынкападобная, глыбокаўрэзаная, шырыня яе 0,5—1 км. Пойма двухбаковая, месцамі забалочаная, шырыней 0,2—0,7 км. Рэчышча каналізаванае на 10 км ад вытоку, ніжэй свабодна меандруе, звілістае, шырыня ракі ў ніжнім цячэнні ў мяжы 8—10 м. Берагі стромкія, абрывістыя, параслі лесам.

ГАЛЬЦОЎСКІ КАНАЛ, меліярацыйны канал у Пінскім р-не, левы прыток р. Стыр (бас. Прыпяці). Даўжыня 6,7 км. Пачынаецца за 1,5 км на У ад в. Лазічы, вусце за 2 км на ПдУ ад в. Гальцы.

ГАЛЬШАНКА, назва р. Альшанка ў верхнім цячэнні.

ГАЛЯДЗА, рака ў Докшыцкім р-не, левы прыток Сэрвачы (бас. Вілі).

Даўжыня 24 км.
Пл. вадазбору 110 км².
Сярэдні нахіл воднай паверхні 2,3 ‰.

Пачынаецца на ПнУ ад в. Барсукі, упадае ў Сэрвач на Пн ад в. Мураўшчына. У вярхоўі на працягу 6 км каналізаваная ў ніжнім цячэнні (ніжэй в. Заборцы) цячэ праз лес.

ГАЛЯНКА, А л ы н к а, А л ы н с к і к а н а л, рака ў Ашмянскім р-не, правы прыток Ашмянкі (бас. Вілі). Даўжыня 12 км. Пачынаецца за 0,7 км на ПнУ ад в. Вайцехава, упадае ў Ашмянку на ПнУ ад в. Агароднікі. На ўсім працягу каналізаваная.

ГАНАЛЭС, адна з назваў (да 1960) *Заслаўскага вадасховішча*.

ГАНУТКА, рака ў Чэрвеньскім і Бярэзінскім р-нах, правы прыток р. Уса (бас. Дняпра).

Даўжыня 18 км.
Пл. вадазбору 90 км².
Сярэдні нахіл воднай паверхні 1,2 ‰.

Пачынаецца за 2 км на Пн ад в. Гор-

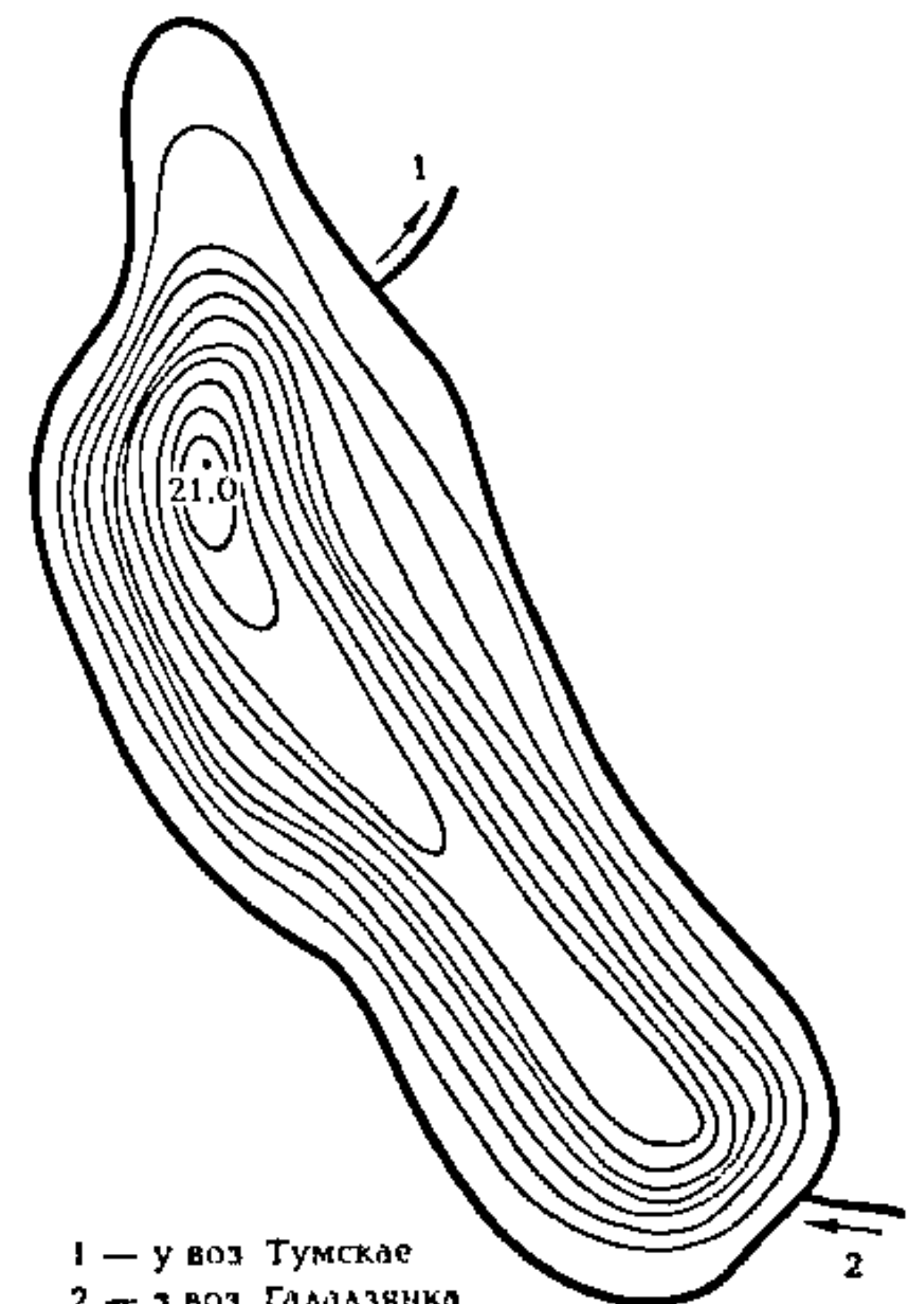
кі Чэрвеньскага р-на, вусце на паўночнай ускраіне в. Галоўныя Ляды. Ад вытоку на працягу 13 км рэчышча каналізаванае. Каля в. Вялікая Ганута пабудаваны плаціна і сажалка. **ГАНУТКА**, рака ў Смаргонскім і Віленскім р-нах, правы прыток р. Нарач (бас. Вілі). Даўжыня 12 км. Пл. вадазбору 59 км². Сярэдні нахіл воднай паверхні 1,9 ‰. Пачынаецца каля в. Куляшы, упадае ў Нарач на паўднёвай ускраіне в. Ручыца. На ўсім працягу каналізаваная.

ГАНЦАВІЦКІ КАНАЛ, Нагорны канал, меліярацыйны канал у Лагойскім р-не, левы прыток р. Цна (бас. Дняпра). Даўжыня 29 км. Адыходзіць ад Цны за 4 км на Пн ад в. Прусавічы, зліваецца з Цной за 1,8 км на ПнЗ ад в. Зацэнне.

ГАНЧАНКА, рака ў Клічаўскім р-не, левы прыток р. Ольса (бас. Дняпра). Даўжыня каля 13 км. Пачынаецца за 3,5 км на ПдЗ ад в. Гонча меліярацыйнымі канавамі з тарфянога масіву, які асвоены торфапрадпрыемствам «Ганчаскае», вусце за 1 км на Пд ад моста дераз Ольсу на чыгуныцы Магілёў — Асіповічы. Рэчышча ў вярхоўі і каля в. Гонча каналізаванае. Па берагах пераважае лес.

ГАРАВАХА, меліярацыйны канал у Салігорскім р-не, правы прыток Даманавіцкага канала (бас. Прыпяці). Даўжыня 8,2 км. Пачынаецца за 4 км на ПнУ ад в. Дамачава, вусце за 2,5 км на ПдЗ ад в. Запераходная. **ГАРАДЗЕЙКА**, рака ў Стаўбцоўскім і Нясвіжскім р-нах, правы прыток Ушы (бас. Немана).

Даўжыня 10 км.
Пл. вадазбору 53 км².
Сярэдні нахіл воднай паверхні 1,9 ‰.



1 — у воз Тумскае
2 — з воз Галадзінка

Возера Галодна.

ГАРАДЗЕЙКА

Пачынаецца на У ад в. Новая Веска Стаўбцоўскага р-на, цячэ праз г. п. Гарадзея, упадае ва Ушу на У ад в. Студзенкі Нясвіжскага р-на. Ад вусця на 1 км каналізаваная.

ГАРАДЗЕЙКА, рака, гл. *Гарадніца*.

ГАРАДЗІЦ, рака ў Слаўгарадскім і Чавускім р-нах, левы прыток р. Крупка (бас. Дняпра). Даўжыня 2,5 км. Пачынаецца за 1,6 км на ПнЗ ад в. Любаны Слаўгарадскага р-на, вусце за 1 км на У ад в. Палоева Чавускага р-на. Рэчышча на ўсім працягу каналізаванае.

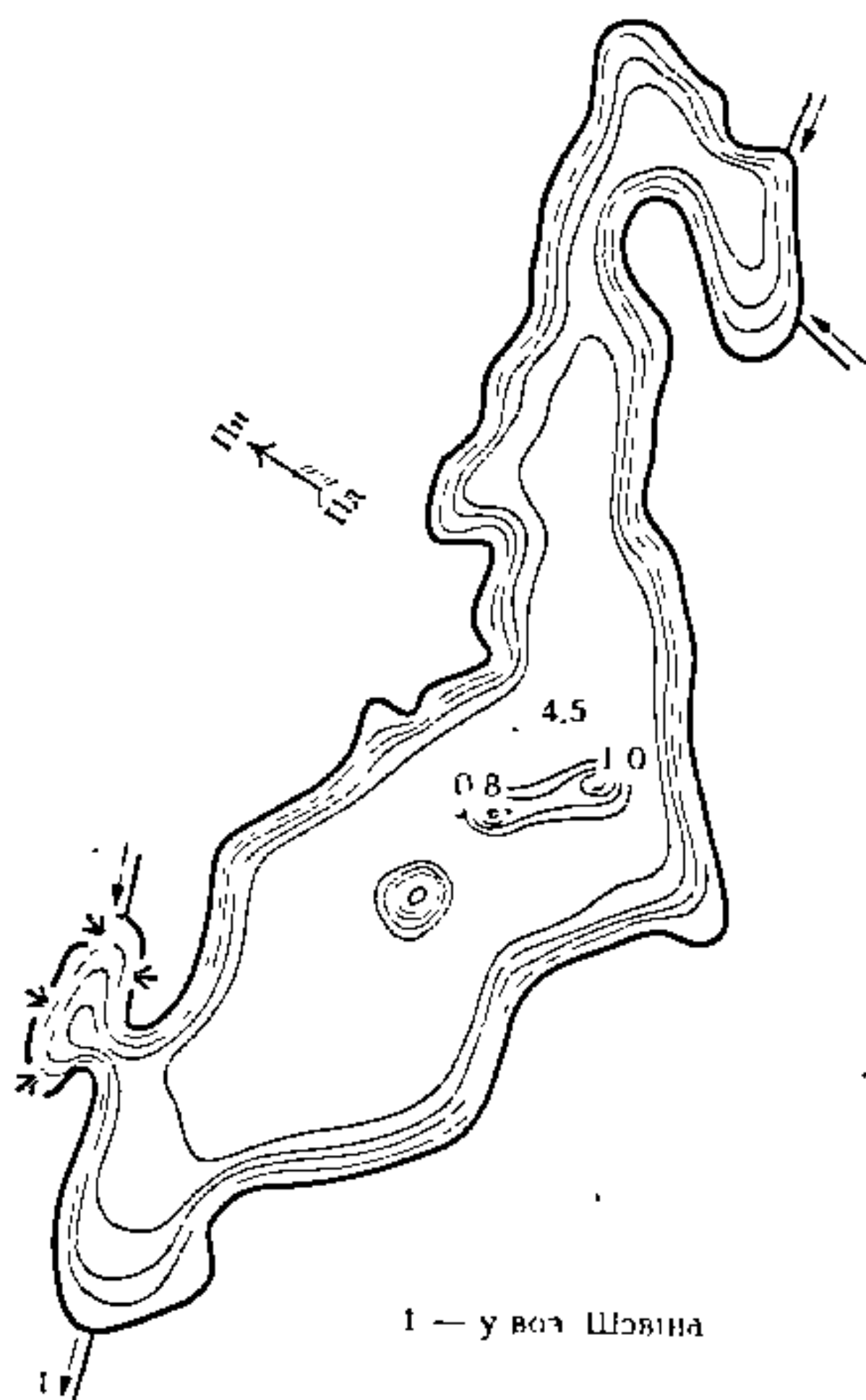
ГАРАДЗЕЧАНКА, рака ў Клічаўскім р-не, левы прыток р. Нясета (бас. Дняпра).

Даўжыня 15 км.

Пл. вадазбору 65 км².

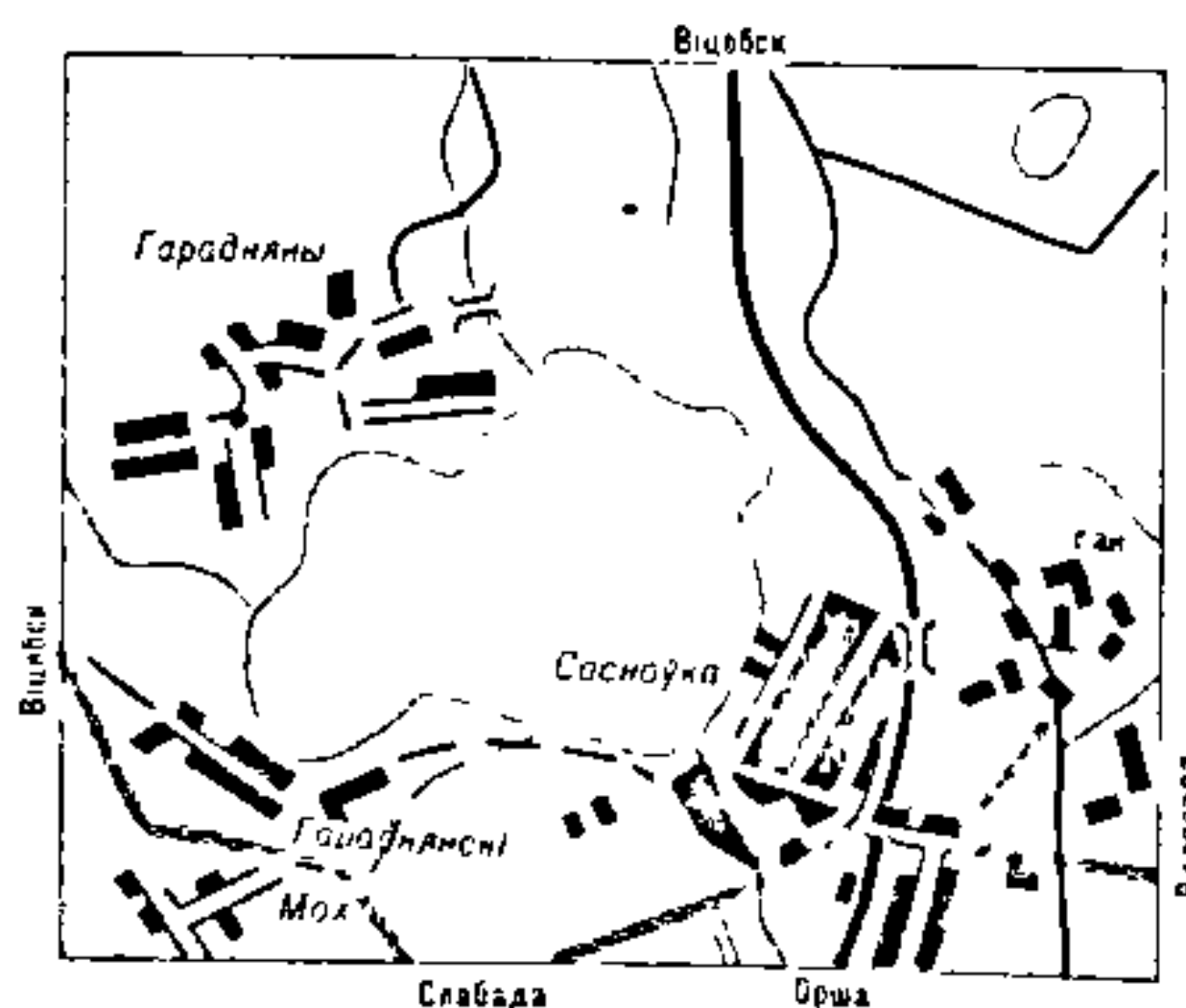
Сярэдні нахіл воднай паверхні 1,1 ‰.

Пачынаецца за 2 км на Пд ад



1 — у воз. Швіна

Возера Гародна (Расонскі раён).



Возера Гародна (Віцебскі раён).

в. Красны Лес, вусце за 2 км на ПдЗ ад в. Дулебня. У вярхоўі рэчышча часткова каналізаванае.

ГАРАДЗЕЧНА, назва р. Дахлоўка ў верхнім цячэнні.

ГАРАДЗЕШНЯ, рака ў Клімавіцкім р-не, правы прыток р. Дзяражня (бас. Дняпра). Даўжыня 5 км. Пачынаецца за 0,5 км ад в. Гарадзешня 1-я, вусце за 0,8 км на У ад в. Кісядзь. Рэчышча на ўсім працягу каналізаванае. Берагі пераважна пад лесам.

ГАРАДЗЕЯ, рака, гл. *Гарадніца*.

ГАРАДЗІШЧА, Неграза, возера ў Лепельскім р-не.

Пл. 0,8 км².

Найбольшая глыбіня 3,4 м.

Даўжыня 2,39 км.

Найбольшая шырыня 0,7 км.

Даўжыня берагавой лініі 5,6 км.

Аб'ём вады 1,57 млн. м³.

Пл. вадазбору 8,3 км².

У бас. р. Ладасна, за 16 км на ПнУ ад г. Лепель, каля в. Уліцкі. Схілы катлавіны вышыней 6—8 м, разараныя. Берагі пясчаныя, вышыней да 0,6 м, на 3 сплавінныя. На 3 прымыкае хмызняковае балота. Мелкаводдзе пясчанае, глыбей 2 м дно сапрапелістае. Зарастае па ўсёй плошчы. На Пн выцякае ручай у воз. Ладасна.

ГАРАДЗІШЧА, гл. *Палескае возера*.

ГАРАДЗІШЧА, вадасховішча ў Шклоўскім р-не.

Пл. 0,39 км².

Найбольшая глыбіня 9 м.

Даўжыня 3 км.

Найбольшая шырыня 0,28 км.

Аб'ём вады 1,19 млн. м³.

На р. Чавенка (правы прыток Басі), за 20 км на У ад г. Шклоў, каля в. Гарадзішча. Створана ў 1982 для арашэння зямель, рыбагадоўлі, воднага забеспячэння навакольных вёсак. Берагі слаба парэзаныя, правы парослы рэдкім хмызняком, левы пад лугам. Ваганні ўзроўню на працягу года 3 м.

ГАРАДЗЯНЁЦ, возера ва Ушацкім р-не.

Пл. 0,2 км².

Даўжыня 0,65 км.

Найбольшая шырыня 0,45 км.

Даўжыня берагавой лініі 1,78 км.

У бас. р. Выдрыца, за 17 км на ПдУ ад г. п. Ушачы, каля в. Івахнава. Схілы катлавіны вышыней да 10 м, разараныя, на Пд і У вышыней да 15 м, пад лесам. Берагі высокія, на Пд і У зліваюцца са схіламі. Злучана ручаем з воз. Вербна.

ГАРАДНІЦА, Гарадзея, Гарадзейка, рака ў Нясвіжскім р-не, левы прыток Ушы (бас. Немана).

Даўжыня 11 км.

Пл. вадазбору 24 км².

Сярэдні нахіл воднай паверхні 3 ‰.

Пачынаецца на ПнЗ ад в. Маласды, цячэ ў межах Капыльскай грады, упадае ва Ушу на ПнУ ад в. Ёська-

вічы. На працягу 9,1 км каналізаваная (ад паўночна-ўсходняй ускраіны в. Малаеды да вусця), у сярэднім цячэнні прымае сцек з сеткі меліярацыйных каналаў. У выніку меліярацыі вусцевае частка ракі атрымала новае рэчышча. У вярхоўі створана сажалка (пл. 0,16 км²).

ГАРАДНІЯНКА, рака, гл. *Скул'я*.

ГАРАДОК, рака ў Горацкім р-не, левы прыток р. Дняпрэц (бас. Дняпра). Даўжыня каля 8 км. Пачынаецца за 1,5 км на ПнЗ ад в. Жаўлачоўка, вусце за 1 км на ПдУ ад в. Шалаханька. Рэчышча ад вытоку на працягу 4,3 км каналізаванае.

ГАРАЖАНКА, рака, гл. *Дальняя канава*.

ГАРАЖАНКА, назва р. Усыса ў верхнім цячэнні.

ГАРАЖАНСКАЯ, рака ў Віцебскім р-не, у бас. Зах. Дзвіны.

Даўжыня 16 км.

Пл. вадазбору 56 км².

Сярэдні нахіл воднай паверхні 1,4 ‰.

Пачынаецца з воз. Уцянскае, цячэ ў межах Гарадочкага ўзвышша. Упадае ў воз. Княжно з ПнУ.

ГАРАНКА, рака ў Мсціслаўскім р-не, левы прыток р. Чорная (бас. Дняпра). Даўжыня 10 км. Пачынаецца за 0,8 км на ПдУ ад в. Падсолтава, вусце за 2 км на ПдУ ад в. Чарнілава. Рэчышча на ўсім працягу каналізаванае.

ГАРАНСКАЕ ВОЗЕРА, у Глыбоцкім р-не.

Пл. 1,6 км².

Даўжыня 0,17 км.

Найбольшая шырыня 0,13 км.

Даўжыня берагавой лініі 0,45 км.

У бас. р. Шоша, за 14 км на ПдУ ад г. Глыбокае, за 1 км на ПнЗ ад в. Іванаўшчына, сярод балота, парослага хвойяй.

ГАРАСЯНЁЦ, возера ва Ушацкім р-не

Пл. 0,03 км².

Даўжыня 0,25 км.

Найбольшая шырыня 0,21 км.

Даўжыня берагавой лініі 0,7 км.

У бас. р. Крашанка, за 3 км на У ад г. п. Ушачы, каля в. Ваўчо. Схілы катлавіны вышыней 3—5 м, разараныя. Выцякае ручай у р. Крашанка.

ГАРАЧА, Горач, рака ў Іўеўскім р-не, правы прыток Чапунькі (бас. Немана). Даўжыня 12 км. Пачынаецца за 1 км на ПнУ ад в. Шавель, упадае ў Чапуньку за 1 км на У ад в. Лаздуны. Амаль на ўсім працягу каналізаваная.

ГАРБАВІЦКІ КАНАЛ, меліярацыйны канал у Калінкавіцкім р-не, левы прыток канала Ненач (бас. Прыпяці). Даўжыня 6,3 км. Пачынаецца за 1,5 км на З ад в. Муравейніца, вусце за 2 км на Пн ад в. Гарбавіцкая Рудня.

ГАРБАХСКІ КАНАЛ, меліярацыйны канал у Драгічынскім і Іванаўскім р-нах, правы прыток р. Няслаха (бас. Прыпяці). Даўжыня 15,4 км. Пачынаецца за 1 км на ПнЗ ад в. Гута Драгічынскага р-на, вусце за 2 км на

ПДУ ад в Варацэвічы Іванаўскага р-на

ГАРБАЧОЎСКІ КАНАЛ, меліярацыйны канал у Ляхавіцкім р-не, левы прыток Шчары (бас. Немана). Даўжыня 8,2 км Пачынаецца за 2 км на ПнУ ад в. Навасёлкі, упадае ў Шчару за 2,5 км на ПнЗ ад в. Гарбачы. Прымае сцек з меліярацыйных каналаў.

ГАРБІНЁЦ, возера ў Верхнядзвінскім р-не

Пл. 0,02 км².

Даўжыня 0,2 км.

Найбольшая шырыня 75 м.

Даўжыня берагавой лініі 0,5 км.

У бас. р. Свольна (правы прыток Дрысы), за 39 км на ПнУ ад г. Верхнядзвінск, за 1 км на Пд ад в. Лісна, каля ўсходняга берага воз. Страдаць, сярод лесу. Схілы катлавіны стромкія, вышыней 15—20 м.

ГАРВЁЖКА, рака, гл. Гервятка.

ГАРНА, рака ў Лезненскім і Віцебскім р-нах, правы прыток р. Вымнянка (бас. Зах. Дзвіны). Даўжыня 16,8 км. Пачынаецца за 1 км на У ад в. Свяцішча Лезненскага р-на, вусце на паўднёвай ускраіне г. п. Янавічы Віцебскага р-на. Прыток Паловец (злева). Рэчышча ад в. Загарадна Лезненскага р-на ўніз па цячэнні на працягу 8,1 км каналізаванае.

ГАРНАСВЁЧЧА, Дыбалеўскае возера, у Бешанковіцкім р-не.

Пл. 0,63 км².

Даўжыня 2,1 км.

Найбольшая шырыня 0,5 км.

Даўжыня берагавой лініі 5,05 км.

Пл. вадазбору 13,7 км².

У бас. р. Ула, за 17 км на ПнЗ ад г. п. Бешанковічы, каля в. Дыбалі. Схілы катлавіны вышыней да 10 м, пад лесам, на ПДУ разараныя. Берагі супадаюць са схіламі. Злучана ручаем з воз. Плацішна, упадае Бортніцкі канал, выцякае ручай у р. Ула.

ГАРОДНА, возера ў Расонскім р-не.

Пл. 0,9 км².

Найбольшая глыбіня 4,5 м.

Даўжыня 2,41 км.

Найбольшая шырыня 0,58 км.

Даўжыня берагавой лініі 8,24 км.

Аб'ём вады 2,9 млн. м³.

Пл. вадазбору 10,8 км².

У бас. р. Нішча, за 17 км на ПнУ ад г. п. Расоны, за 1,5 км на Пн ад в. Гарбачэва. Схілы катлавіны вышыней 12—15 м, на ПнУ да 25 м, пад лесам. Берагі нізкія, на Пн супадаюць са схіламі, да ўрэзу вады расце хмызняк. Пойма шырыней да 100 м, на У і З забалочаная. Мелкаводдзе вузкае, дно пясчанае, глыбей 4 м сапрапелістае. Шырыня паласы расліннасці да 25 м. На З выцякае ручай у воз. Шэвіна

ГАРОДНА, возера ў Віцебскім р-не.

Пл. 0,87 км².

Найбольшая глыбіня 8 м.

Даўжыня 1,35 км.

Найбольшая шырыня 0,92 км.

Даўжыня берагавой лініі 4,05 км. Пл. вадазбору 16 км².

У бас. р. Лучоса, за 10 км на Пд ад Віцебска, каля в. Сасноўка. Схілы катлавіны вышыней 5—7 м, на У да 10 м, разараныя. Берагі нізкія, пясчаныя. Мелкаводдзе шырокае і спадзістае. Дно пясчанае, глыбей 2—4 м ілістае. Надводная расліннасць пашырана да глыбіні 1 м, падводная — да 3 м.

ГАРОДНА, возера ў Бешанковіцкім р-не.

Пл. 0,85 км².

Найбольшая глыбіня 6,5 м.

Даўжыня 2,04 км.

Найбольшая шырыня 0,69 км.

Даўжыня берагавой лініі 6,25 км.

Аб'ём вады 3,42 млн. м³.

Пл. вадазбору 3,3 км².

У бас. р. Астроўніца (выцякае з возера), за 26 км на ПнУ ад г. п. Бешанковічы, каля в. Гародна. Схілы катлавіны вышыней ад 12 м да 22 м, пад хмызняком, у верхняй частцы разараныя. Берагі на ПнУ і ПдЗ нізкія. 2 астравы агульнай пл. 0,4 га. Мелкаводдзе вузкае (10—20 м), пясчанае, у цэнтры ілістае дно. Шырыня паласы надводнай расліннасці да 30 м.

ГАРОДНА, возера ў Шумілінскім р-не.

Пл. 0,28 км².

Найбольшая глыбіня 4 м.

Даўжыня 0,9 км.

Найбольшая шырыня 0,51 км.

Даўжыня берагавой лініі 2,4 км.

Пл. вадазбору 87 км².

У бас. р. Заходняя Дзвіна, за 15 км на ПДУ ад г. п. Шуміліна, каля в. Гародна. Схілы катлавіны разараныя, на У узвышаныя, параслі хмызняком. Злучана ручаямі з азерамі Сосна і Лезвінка.

ГАРОДНА, возера ва Ушацкім р-не.

Пл. 0,17 км².

Найбольшая глыбіня 22,9 м.

Даўжыня 0,98 км.

Найбольшая шырыня 0,2 км.

Даўжыня берагавой лініі 2,79 км.

Аб'ём вады 1,46 млн. м³.

Пл. вадазбору 28,8 км².

У бас. р. Альзініца, за 15 км на ПдЗ ад г. п. Ушачы, каля в. Белюкоўшчына. Схілы катлавіны вышыней 30—40 м, параслі лесам і хмызняком. Берагі зліваюцца са схіламі. Прыбярэжная частка дна да глыбіні 6—7 м пясчаная, глыбей выслана ілам. Надводная расліннасць утварае перарывістую паласу шырыней да 5 м, падводная пашырана да глыбіні 3,5 м. Выцякае ручай у воз. Вітава.

ГАРОДНА, возера ў Полацкім р-не.

Пл. 0,02 км².

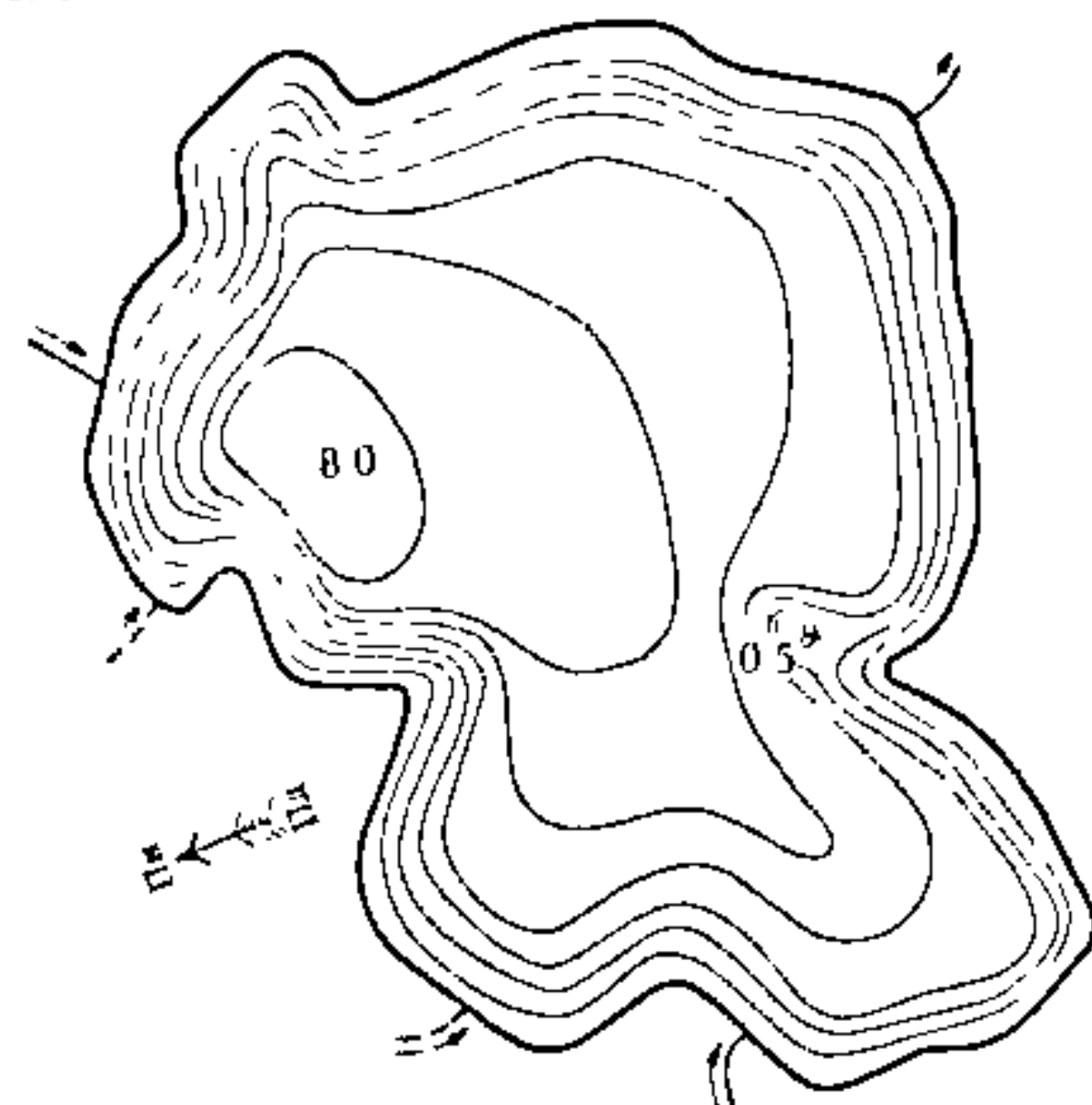
Даўжыня 0,35 км.

Найбольшая шырыня 0,06 км.

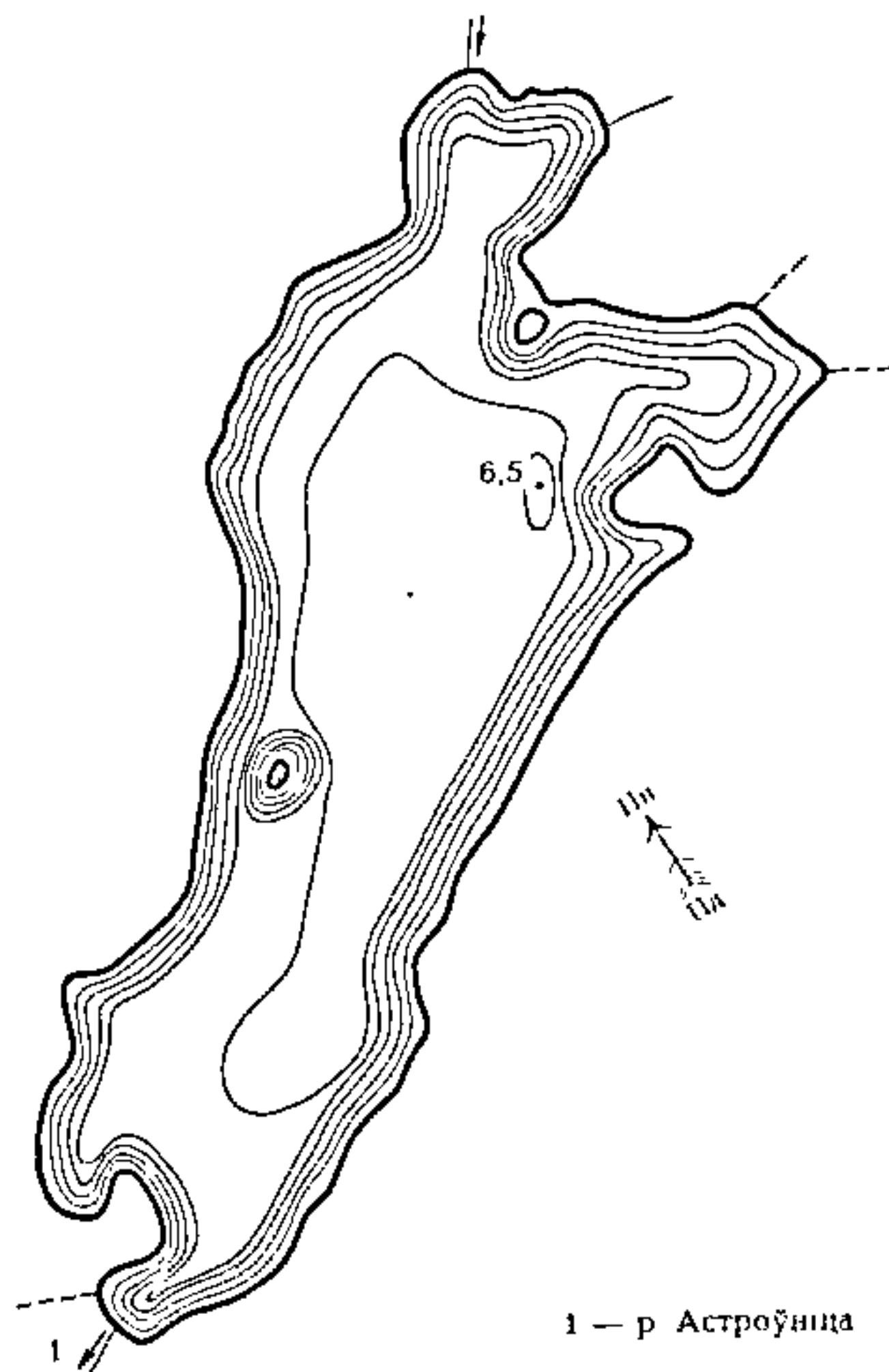
Даўжыня берагавой лініі 0,65 км.

У бас. р. Дразбітка, за 33 км на ПнУ ад Полацка, за 3,6 км на ПДУ ад вусця Дразбіткі. Схілы катлаві-

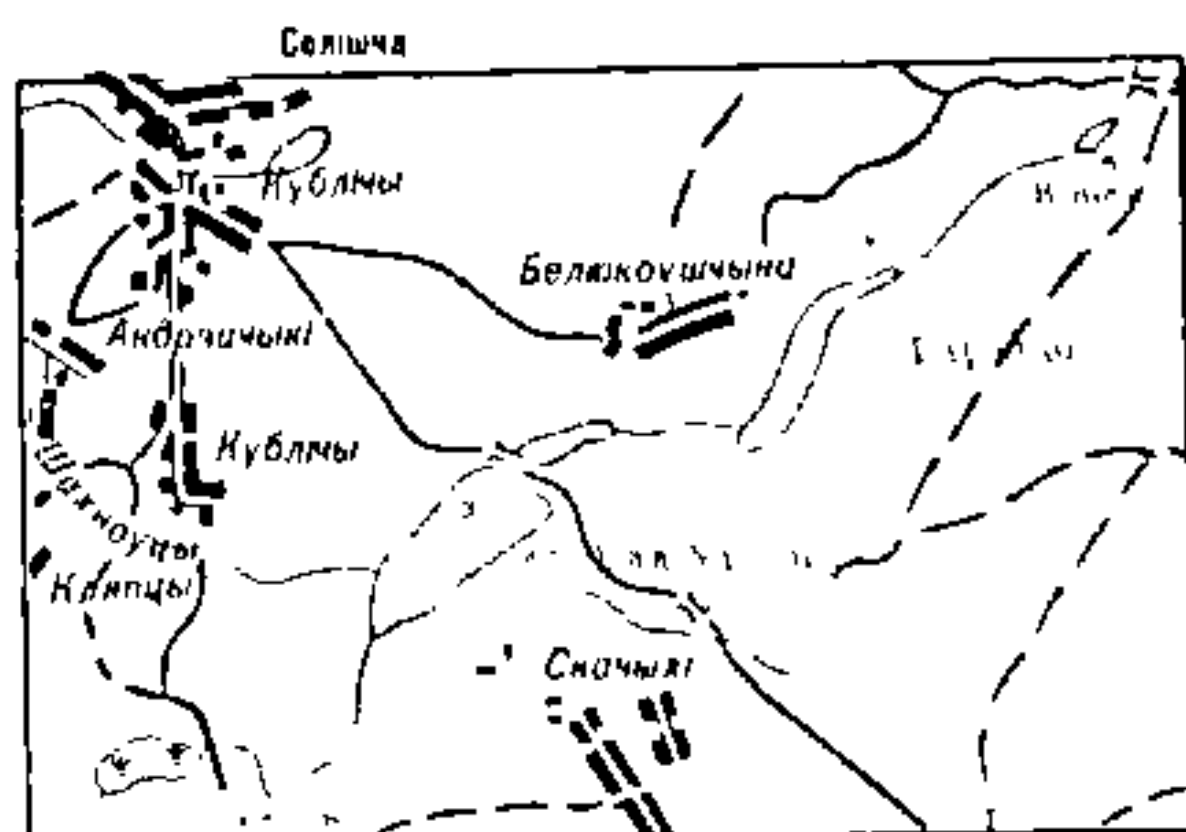
ГАРОДНА



Возера Гародна (Віцебскі раён).



Возера Гародна (Бешанковіцкі раён).



Возера Гародна (Ушацкі раён).

ГАРОЧЫЦКІ

ны на Пд вышыней да 5 м, астатнія невыразныя, параслі хмызняком, месцамі пад забалочаным лугам. Упадаюць 2 ручаі (адзін з воз. Бочава), выцякае ручай у воз. Лоўжа.

ГАРОЧЫЦКІ КАНАЛ, меліярацыйны канал у Калінкавіцкім р-не, правы прыток р. Ненач (бас. Прыпяці). Даўжыня 16 км. Пачынаецца каля в. Рудніца, вусце за 3,5 км на ПдЗ ад в. Смалянка.

ГАРОШКАЎСКІ КАНАЛ, меліярацыйны канал у Хойніцкім р-не, правы прыток Конанаўскага канала (бас. Дняпра). Даўжыня 5,9 км. Пачынаецца за 1,7 км на ПнУ ад в. Гарошкаў, вусце за 3,5 км на Пд ад в. Дубровіца. Па берагах забалочаны лес.

ГАРОШКАЎСКІ КАНАЛ, Ліпніцкі канал, меліярацыйны канал у Пінскім р-не, левы прыток канала Ліпнікі (бас. Прыпяці). Даўжыня 5,5 км. Пачынаецца за 3,6 км на ПнУ ад в. Ліпнікі, вусце каля гэтай жа вескі.

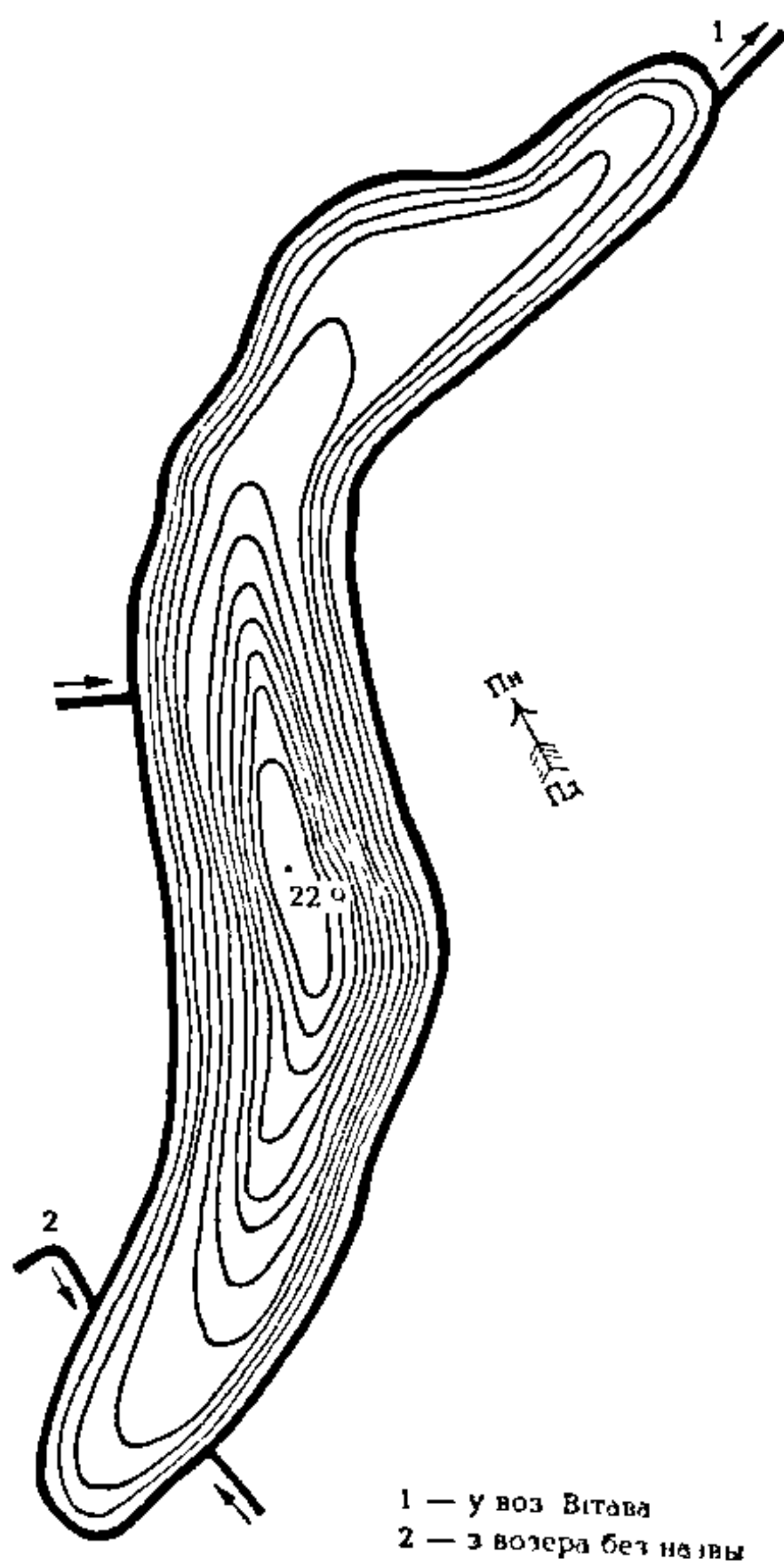
ГАРУЖАНКА, Граўжанка, рака ў Ашмянскім р-не, правы прыток Ашмянкі (бас. Вілі).

Даўжыня 13 км.

Пл. вадазбору 74 км².

Сярэдні нахіл воднай паверхні 1,5 ‰.

Пачынаецца каля в. Шчапанавічы, цячэ ў межах Ашмянскага ўзвышша,



Возера Гародна (Ушацкі раён).

упадае ў Ашмянку на Пд ад в. Будзенаўка. На працягу 7,1 км каналізаваная (выток — 1,7 км на ПнЗ ад в. Гароднікі).

ГАРУШКА, возера ў Мірскім р-не.

Пл. 0,18 км².

Найбольшая глыбіня 6,9 м.

Даўжыня 0,8 км.

Найбольшая шырыня 0,36 км.

Даўжыня берагавой лініі 2,13 км.

Аб'ём вады 0,5 млн. м³.

Пл. вадазбору 2 км².

У бас. р. Вята, за 15 км на З ад г. Міеры, каля в. Ніўкі. Схілы катлавіны вышыней да 5 м, на Пн да 15 м, месцамі пад лесам. Пойма на З і ПнУ уздоўж ручая забалочаная, яе шырыня 50—100 м. Злучана ручаем з воз. Абстэрна.

ГАРЧАКОЎКА, меліярацыйны канал у Пінскім р-не, левы прыток р. Ясельда (бас. Прыпяці). Даўжыня 10 км. Пачынаецца за 2,5 км на ПдЗ ад в. Сакалоўка, вусце за 1,5 км на ПнУ ад в. Чамяры.

ГАРЫНСКІ КАНАЛ, меліярацыйны канал у Столінскім р-не, левы прыток р. Гарынь (бас. Прыпяці). Даўжыня 5,1 км. Пачынаецца за 2 км на Пд ад в. Лядзец, вусце за 2 км на ПнУ ад в. Хорск.

ГАРЫНЬ, рака ў Брэсцкай вобл., правы прыток Прыпяці.

Даўжыня 659 км.

Пл. вадазбору 27,7 тыс. км².

Сярэднегадавы расход вады ў вусці 110 м³/с.

Сярэдні нахіл воднай паверхні на тэрыторыі Беларусі 0,1 ‰.

Пачынаецца ў Цярнопальскай вобл. Украіны, цячэ ў межах Падольскага і Валынскага ўзвышшаў, ніжняе цячэнне на Прыпяцкай нізіне, на Беларусі — у Столінскім р-не. Асноўныя прытокі на тэрыторыі Украіны: Случ (справа), Стубла, Вілія (злева). Упадае ў Прыпяць 2 рукавамі (левы называецца Вяціца) у слаба асвоенай і незаселенай мясцовасці. Даўжыня ў межах Беларусі 82 км, пл. вадазбору 1,2 тыс. км². Даліна ракі трапецападобная, на тэрыторыі Беларусі невыразная, дасягае шырыні 2,5 км. Пойма двухбаковая, шырыня ў верхнім цячэнні 0,1—0,7 км, сярэднім 1—1,5 км, у ніжнім да 2,5 км. Рэчышча звільстае, шырыня яго ў ніжнім цячэнні 150—200 м. Суднаходства пачынаецца на адлегласці 291 км ад вусця. На тэрыторыі Беларусі на рацэ гарады Столін і Давыд-Гарадок.

ГАРЭЛЕЦКІ КАНАЛ, рака, гл. Талька.

ГАРЭНІЦКАЕ ВАДАСХОВІШЧА, у Бярэзінскім р-не.

Пл. 1,08 км².

Найбольшая глыбіня 6,1 м.

Даўжыня 6 км.

Найбольшая шырыня 0,3 км.

Даўжыня берагавой лініі 15 км.

Пл. вадазбору 480 км².

На р. Клява, за 5 км на Пд ад г. Беразіно, каля в. Гарэнічы. Створана

Рака Гарынь каля Давыд-Гарадка Столінскага раёна.

ў 1951 для рыбагадоўлі, рэкрэацыі і арашэння, у 1972 рэканструявана. Берагі пад ворывам і пашай, левы спадзісты, правы больш стромкі, вышыней 1,5—2,5 м. Сярэднегадавы аб'ём сцёку 94 млн. м³. Ваганні ўзроўню на працягу года 1—1,5 м. Зарастае ў вярхоўі і каля берагоў.

ГАСТ, Гасток, канал Багданаўскі, рака на мяжы Валожынскага і Іўеўскага р-наў, правы прыток ручая Клімок (бас. Немана).

Даўжыня 16 км.

Пл. вадазбору 48 км².

Сярэдні нахіл воднай паверхні 2,3 ‰.

Пачынаецца каля в. Якімаўшчына, цячэ па забалочанай, лясістай мясцовасці, упадае ў Клімок каля х. Шыльвы-Бор. На працягу 5,8 км каналізаваная (ад вытоку да в. Добравічы).

ГАСЦІБІШЧА, возера ў Гарадоцкім р-не.

Пл. 0,08 км².

Даўжыня 0,39 км.

Найбольшая шырыня 0,29 км.

Даўжыня берагавой лініі 1,1 км.

У бас. р. Аўсянка, за 25 км на ПАУ ад г. Гарадок, за 1 км на ПдЗ ад в. Бяроза, сярод лесу. Схілы вышыней да 2 м. Вакол возера забалочаная пойма шырыней да 100 м.

ГАСЦІНЕЦ, возера ў Расонскім р-не

Пл. 0,14 км².

Даўжыня 0,55 км.

Найбольшая шырыня 0,42 км.

Даўжыня берагавой лініі 1,5 км.

У бас. р. Пішча, за 16 км на ПнУ ад г. п. Расоны, за 1,5 км на Пн ад в. Гарбачэва. Схілы катлавіны вышыней да 10 м, параслі хмызняком, месцамі разараныя.

ГАСЦЯТНАЕ, возера ў Расонскім р-не.

Пл. 0,03 км².

Даўжыня 0,24 км.

Найбольшая шырыня 0,15 км.

Даўжыня берагавой лініі 0,62 км.

У бас. р. Пішча (правы прыток Арысы), за 19 км на ПнЗ ад г. п. Расоны, за 1,5 км на ПнЗ ад в. Лямно, сярод забалочанага лесу. Схілы кат-

лавіны на 3 вышыней да 10 м, на астатніх участках вакол возера невялікія разараныя ўзгоркі. Пойма забалочаная.

ГАТКА, ручай, гл. Прудовая.
ГАУРЫЛЕНКІ, возера ва Ушацкім р-не

Пл. 0,05 км².
Даўжыня 0,28 км.
Найбольшая шырыня 0,23 км.
Даўжыня берагавой лініі 0,75 км.

У бас. р. Тураўлянка, за 26 км на У ад г. п. Ушачы, за 0,4 км на ПнУ ад в. Гуські, каля воз. Крывое. Схілы катлавіны на Пд і З стромкія, вышыней да 18 м, пад лугам. На Пн паміж воз. Гаўрыленкі і воз. Крывое невялікія узгоркі вышыней да 2 м.
ГАУЯ, рака ў Іўеўскім р-не, правы прыток Немана.

Даўжыня 100 км (у межах Беларусі 68 км).
Плошча вадасбору 1680 км².
Сярэднегадавы расход вады ў вусці 13,6 м³/с.
Сярэдні нахіл воднай паверхні 0,9 ‰.

Пачынаецца на паўднева-заходніх схілах Ашмянскага ўзвышша Шальчынскага р-на Літвы. Асноўныя прытокі: Клява, Якунька, Апіта, Жыжма. Даліна выразная. Пойма лугавая, яе шырыня ад 0,1 да 0,9 км. Рэчышча звільстае, на асобных участках каналізаванае, шырыня яго ў мяжах 12—20 м. Берагі стромкія. Замярзае ў канцы снежня, крыгалом у 2-й палове сакавіка. На левым беразе ў в. Жамыслаўль помнік прыроды — Жамыслаўскі ясьень.
ГАЦЬ, рака ў Смалявіцкім і Чэрвеньскім р-нах, левы прыток р. Волма (бас. Дняпра).

Даўжыня 29 км.
Пл. вадасбору 210 км².
Сярэдні нахіл воднай паверхні 0,8 ‰.

Пачынаецца за 3 км на ПдУ ад в. Пяцігодка Смалявіцкага р-на, вусце за 1 км на ПдЗ ад в. Лежні Чэрвеньскага р-на. Асноўны прыток — р. Дыеўка. Рэчышча на ўсім працягу каналізаванае.

ГАЦЬ, рака ў Нясвіжскім і Клецкім р-нах, правы прыток р. Лань (бас. Прыпяці). Даўжыня 5,6 км. Пачынаецца за 0,7 км на ПнУ ад в. Хрыпкава Нясвіжскага р-на, вусце за 1 км на ПдУ ад в. Ліпка Клецкага р-на. Рэчышча 4 км ад вусця каналізаванае. **ГАЦЬ**, вадасховішча ў Баранавіцкім р-не.

Пл. 1,26 км².
Найбольшая глыбіня 4,7 м.
Даўжыня 3,1 км.
Найбольшая шырыня 0,7 км.
Аб'ём вады 3,15 млн. м³.
Пл. вадасбору 249 км².

На р. Лахазва, сярод лесу, за 22 км на ПдЗ ад Баранавіч, каля в. Яжона. Створана ў 1934 для энергетычных мэт. Берагі моцна парэзаныя, спадзістыя, пад лесам. Дно выслана торфам

і ілам. Ваганні ўзроўню на працягу года 0,6 м. Сярэдні шматгадовы сцек 32 млн. м³. Выкарыстоўваецца для адпачынку (турбаза «Лясное возера», піянерскія лагеры), рыбагадоўлі.
ГАЧЧА, возера ў Полацкім р-не на мяжы з Расонскім.

Пл. 0,04 км².
Даўжыня 0,42 км.
Найбольшая шырыня 0,15 км.
Даўжыня берагавой лініі 1,05 км.

У бас. р. Дрыса (правы прыток Зах. Дзвіны), за 32 км на ПнУ ад Полацка, за 3,5 км на Пд ад в. Марыніца, сярод балота. Сцек з возера па балоце ў р. Марынец (левы прыток Дрысы).

ГАШЧАНСКІ КАНАЛ, Ашанскі канал, меліярацыйны канал у Івацэвіцкім р-не, у бас. Прыпяці. Даўжыня 13 км. Пачынаецца за 1 км на З ад в. Святая Воля, упадае ў вадасховішча Гошча з Пн каля в. Гошча.
ГВАЗДОК, возера ў Полацкім р-не.

Пл. 0,1 км².
Даўжыня 0,62 км.
Найбольшая шырыня 0,27 км.
Даўжыня берагавой лініі 1,55 км.
Пл. вадасбору 1 км².

У бас. р. Свіна, за 52 км на ПнУ ад Полацка, на ПдУ ад азэрных заказнікаў Глыбокае-Чарбамысла і Вялікае Астравіта, каля в. Белая. Схілы катлавіны вышыней да 25 м, пад лесам. Злучана ручаем з воз. Вялікае Белае.
ГВАЗДОК, возера ў Гарадоцкім р-не.

Пл. 0,02 км².
Даўжыня 0,16 км.
Найбольшая шырыня 0,12 км.
Даўжыня берагавой лініі 0,45 км.

У бас. р. Свіна, за 38 км на ПнЗ ад г. Гарадок, за 2 км на ПнЗ ад в. Майсеева, паміж азерамі Асотна і Малое Свіна, сярод забалочанага лесу.
ГВАЗДОЎСКАЕ ВОЗЕРА, у Полацкім р-не.

Пл. 0,08 км².
Даўжыня 0,4 км.
Найбольшая шырыня 0,25 км.
Даўжыня берагавой лініі 1,05 км.

У бас. Зах. Дзвіны, за 11 км на ПнЗ ад Полацка, у в. Гваздова. Схілы катлавіны вышыней 2 м, пад пабудовамі і агародамі. Упадае ручай.

ГВЌЗНА, рака ў Пружанскім р-не і ў Польшчы, правы прыток Нараўкі (бас. Зах. Буга). Агульная даўжыня 19 км, у Беларусі — 8 км. Пачынаецца сярод лесу, за 3 км на ПнУ ад в. Хвойнік, цячэ праз Белавежскую пушчу. У вытоку праз сетку меліярацыйных каналаў злучаецца з Нараўкай. На тэрыторыі Беларусі рэчышча каналізаванае.

ГДЗЕНСКІ КАНАЛ, меліярацыйны канал у Брагінскім р-не, левы прыток Левабярэжнага прыдамбавага канала (бас. Прыпяці). Даўжыня 6,4 км. Пачынаецца за 3 км на Пн, вусце за 2 км на ПдЗ ад в. Гдзень.

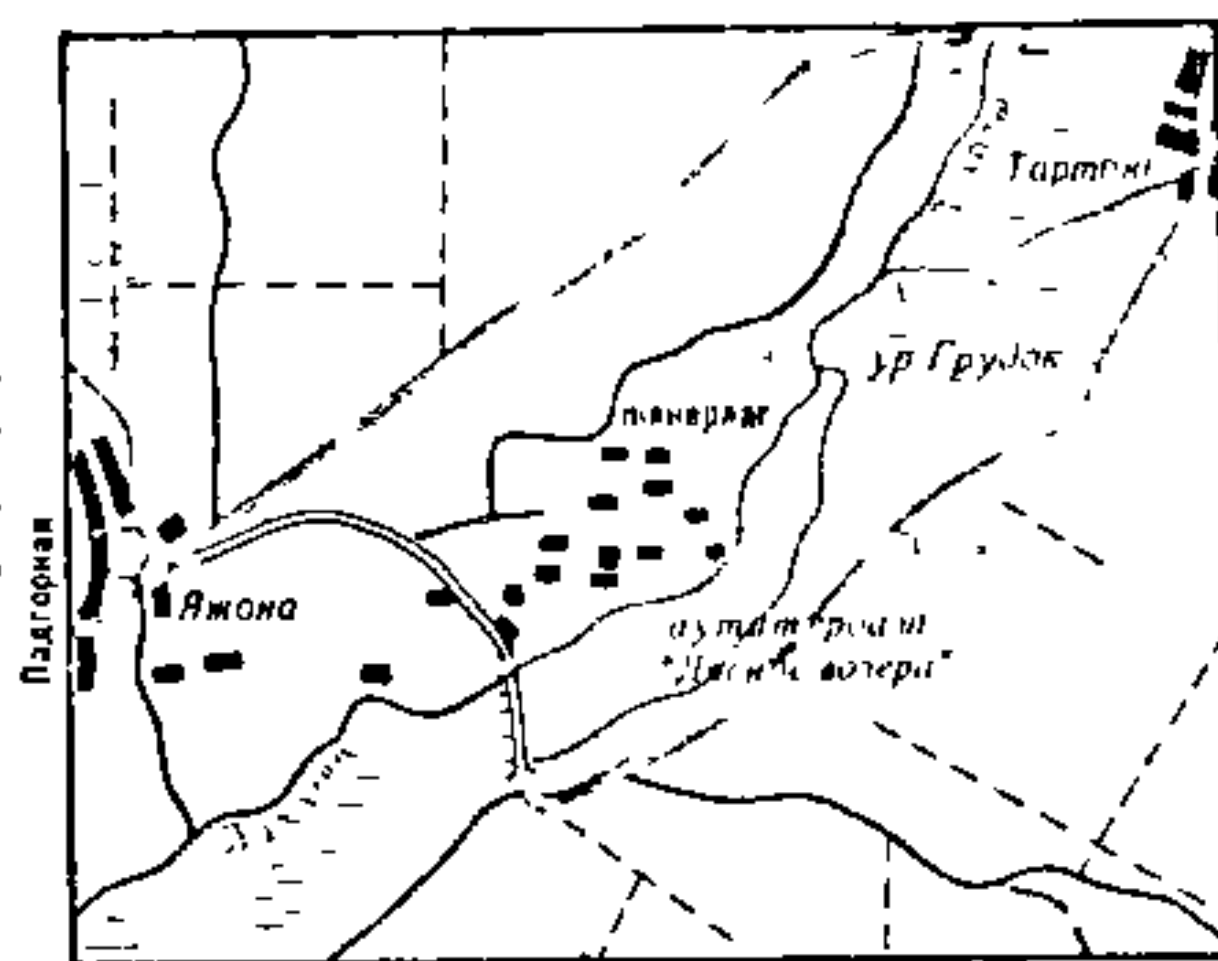
ГЕЗГАЛЬСКАЕ ВАДАСХОВІШЧА, у Дзятлаўскім р-не.

Пл. 1,22 км².

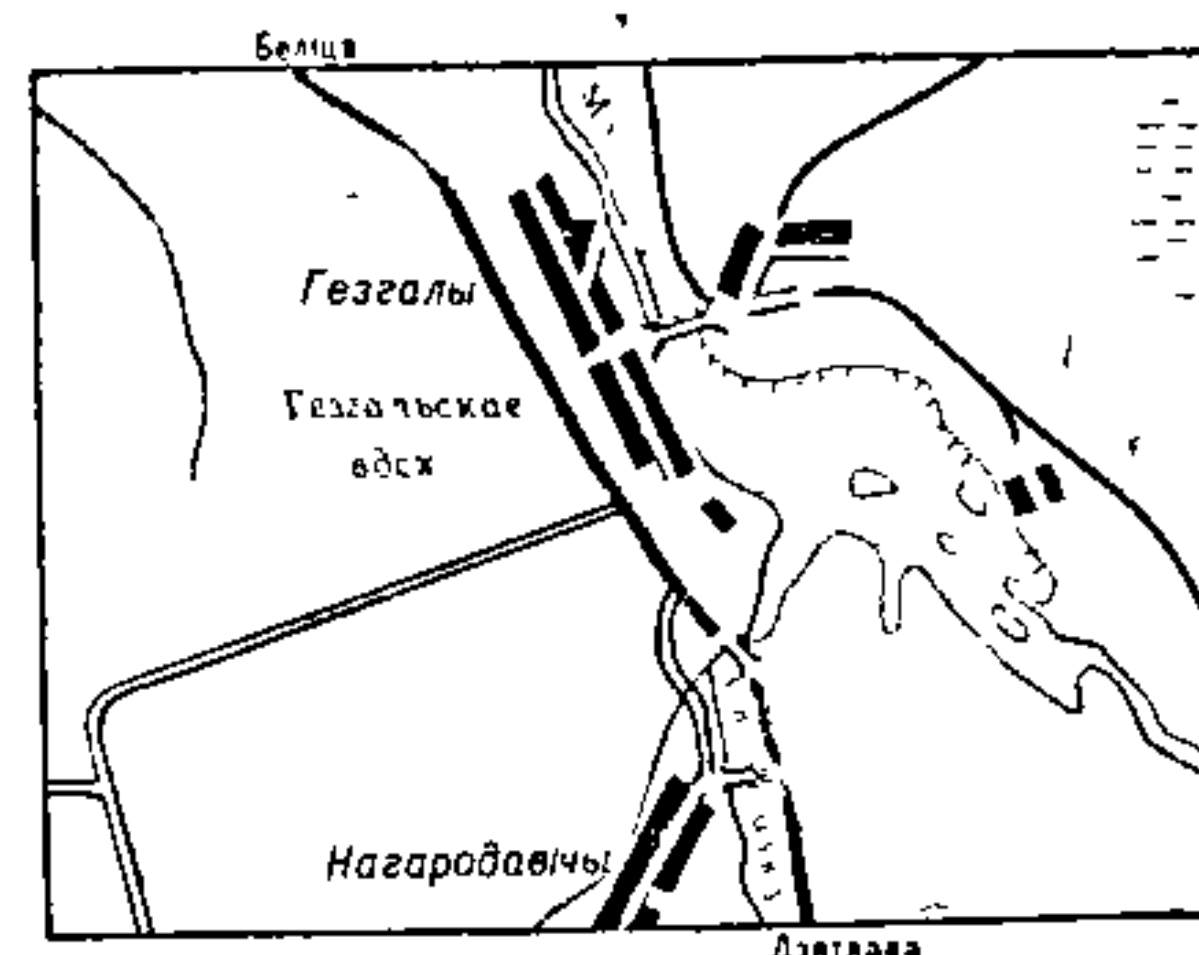


Найбольшая глыбіня 4,5 м.
Даўжыня 2,5 км.
Найбольшая шырыня 1 км.
Даўжыня берагавой лініі 9 км.
Аб'ём вады 1,22 млн. м³.
Пл. вадасбору 1120 км².

На р. Моўчадзь (за 9 км ад вусця), за 14 км на Пн ад г. п. Дзятлава, каля в. Гезгалы. Створана ў 1959 для энергетычных мэт і рыбагадоўлі. Пра-



Вадасховішча Гаць.



Гезгальскае вадасховішча.

вы бераг вышыней 2,5—3 м, парослы хваёвым лесам, левы пад лугам. Ёсць 9 астравоў агульнай пл. 0,1 км². Дно выслана ілам і пяском. Сярэднегадавая амплітуда вагання ўзроўню 70—80 см. Сярэдні шматгадовы сцек 278 млн. м³. Залівы і вярхоўе зарастаюць. Вакол вадасховішча зона адпачынку.

ГЕРВЯТКА, Гарвежка, рака ў Сморгонскім р-не, левы прыток Оксны (бас. Вілі).

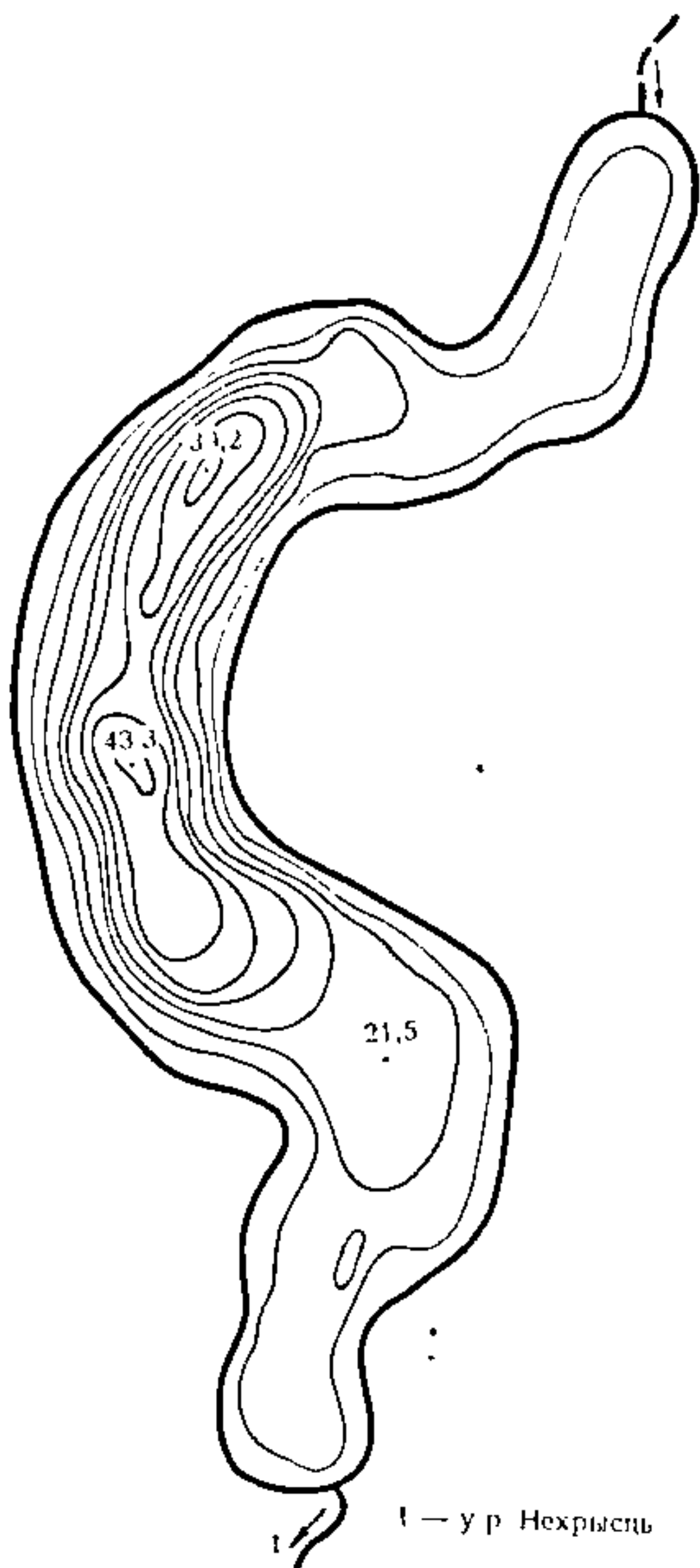
Даўжыня 13 км.
Пл. вадасбору 40 км².
Сярэдні нахіл воднай паверхні 4,3 ‰.

Пачынаецца за 1,5 км на Пд ад в. Слабсны, цячэ па паўночных схілах Ашмянскага ўзвышша, упадае ў Оксню у межах Сморгоні. Каля в. Асінаўка сажалка (пл. 0,19 км²).

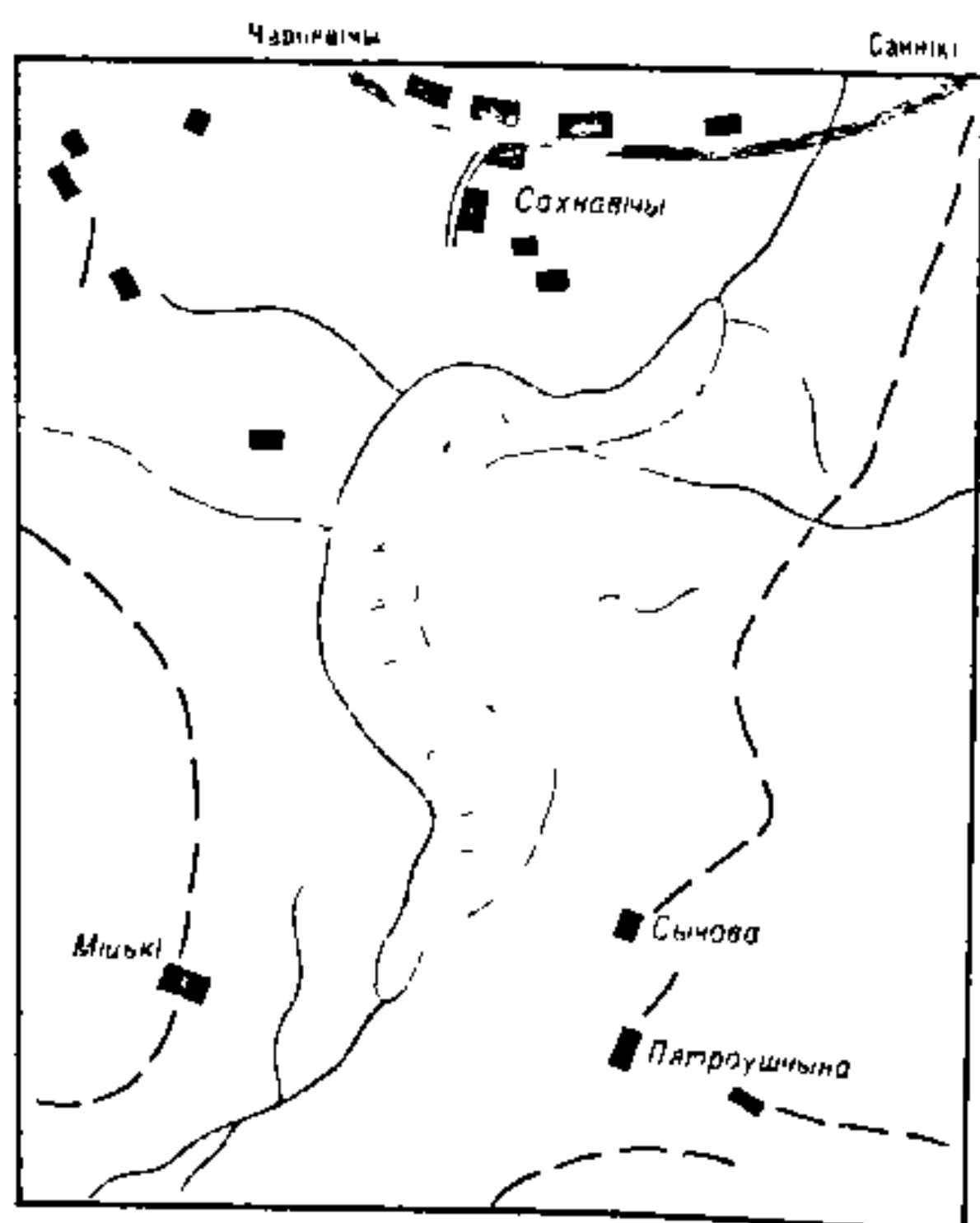
ГІЖЭНКА, рака, гл. Трослука.
ГІЛЯ, рака, у Воранаўскім р-не, пра-

ГІНЬКАВА

вы прыток Сольчыцы (бас. Немана). Даўжыня 5,5 км Пачынаецца на ПДУ ад х. Кодзі, упадае ў Сольчыцу на ПнЗ ад в. Драбішуны. На ўсім працягу каналізаваная. Каля в. Драбішуны створана сажалка (пл. 0,19 км²).



Гінькава возера.



Гінькава возера.

ГІНЬКАВА ВОЗЕРА, у Глыбоцкім р-не.

Пл. 0,51 км².
Найбольшая глыбіня 43,3 м.
Даўжыня 2,2 км.
Найбольшая шырыня 0,29 км.
Даўжыня берагавой лініі 4,84 км.
Аб'ём вады 7,97 млн. м³.
Пл. вадазбору 4,4 км².

У бас. р. Нехрысьць, за 33 км на ПнУ ад г. Глыбокае, за 4,5 км на Пн ад в. Зябкі. 3-е па глыбіні на Беларусі. Схілы катлавіны вышыней 20—30 м, вельмі стромкія, пад хмызняком. Берагі супадаюць са схіламі. Мелкаводдзе (глыбіня да 2 м) вельмі вузкае. Дно да глыбіні 6—10 м пясчанае, потым ілістае. Зарастае слаба. Шырыня паласы расліннасці да 25 м.

ГІРНАВА, возера ў Браслаўскім р-не.
Пл. 0,01 км².
Даўжыня 0,17 км.
Найбольшая шырыня 75 м.
Даўжыня берагавой лініі 0,4 км.

У бас. р. Друйка, за 9 км на Пн ад г. Браслаў, за 1 км на ПнЗ ад в. Дудалі, на Пн ад воз. Струста, сярод забалочанага лесу. Схілы катлавіны на Пд вышыней да 2 м.

ГЛЕНБАЎКА, меліярацыйны канал у Лунінецкім р-не, левы прыток Прыпяці. Даўжыня 6,1 км. Пачынаецца за 2,5 км на У ад в. Сітніца, вусце за 4 км на Пд ад в. Запроссе [упадае ў старарэчча (воз. Глыбокае) на пойме Прыпяці].

ГЛЭБКАЎКА, Глебаўка, рака ў Мінскім і Смалявіцкім р-нах, правы прыток р. Волма (бас. Дняпра). Даўжыня 7 км Пачынаецца за 1 км на ПнЗ ад в. Глебавічы Мінскага р-на, вусце каля в. Волма Смалявіцкага р-на. Рэчышча каналізаванае на ўсім працягу. Па берагах ракі пераважае лес.

ГЛЭХАЎКА, рака, гл. Плехаўка.
ГЛІНА, рака ў Буда-Кашалеўскім р-не, левы прыток р. Ліпа (бас. Дняпра).

Даўжыня 15 км.
Пл. вадазбору 100 км².
Сярэдні нахіл воднай паверхні 1 ‰.

Пачынаецца за 1,5 км на ПДУ ад в. Салтанаўка, вусце на паўночнай ускраіне в. Польшні. Рэчышча на усім працягу каналізаванае. У пойме ракі каля в. Бронніца плаціна і сажалка.

ГЛІНА, Глінка, Гнілка, рака ў Рагачоўскім і Чачэрскім р-нах, левы прыток р. Дулепа (бас. Дняпра). Даўжыня 5 км. Пачынаецца за 2 км на ПнУ ад в. Бярозавы Гай Рагачоўскага р-на, вусце на паўднёвай ускраіне в. Асінаўка Чачэрскага р-на. Рэчышча на ўсім працягу каналізаванае.

ГЛІНЕЦ, ручай у Чэрыкаўскім р-не, правы прыток р. Волчас (бас. Дняпра).
Даўжыня 13 км.
Пл. вадазбору 42 км².
Сярэдні нахіл воднай паверхні 2,3 ‰.

Пачынаецца на ПДУ ад л. Красны вусце за 1 км на У ад в. Зоры Цяты па Аршанска-Магілёўскім раёніне.

ГЛІНЕЦ, возера ў Гродзенскім р-не.
Пл. 0,15 км².
Даўжыня 0,52 км.
Найбольшая шырыня 0,32 км.
Даўжыня берагавой лініі 1,38 км.

У бас. р. Бярвенка, за 37 км на ПнУ ад Гродна, за 6 км на ПДУ ад в. Новая Руда, сярод ляснога масіву. Схілы катлавіны невыразныя. Берагі забалочаныя, на Пн сплавінныя.

ГЛІНІЦА, рака ў Барысаўскім р-не, правы прыток р. Сха (бас. Дняпра). Даўжыня 9,8 км. Асноўны прыток — р. Ракаўка. Пачынаецца за 1 км на ПнЗ ад в. Стоцберг, вусце за 1,5 км на ПдЗ ад в. Высокі Бераг. Рэчышча на ўсім працягу каналізаванае. Па берагах пераважаюць участкі лесу, у сярэднім цячэнні масіў меліяраваных сельгасугоддзяў.

ГЛІНІЦКАЕ ВОЗЕРА, у Мазырскім р-не.

Пл. 0,13 км².
Даўжыня 2,5 км.
Найбольшая шырыня 0,12 км.

Азерападобнае расшырэнне рэчышча р. Скалодзіна (бас. Прыпяці) за 42 км на З ад Мазыра, каля в. Глініца. Заходнія і паўночна-ўсходнія берагі пад лесам.

ГЛІНІШЧЫ, меліярацыйны канал у Уздзенскім р-не, правы прыток Немана. Даўжыня 5 км Пачынаецца за 1,5 км на Пн ад в. Забалацце, упадае ў Неман на ПнУ ад п. Занеманец. Прыток — канава Крыса.

ГЛІНКА, меліярацыйны канал у Столінскім р-не, правы прыток Дубалскага канала (бас. Прыпяці). Даўжыня 5,7 км. Пачынаецца за 2,5 км на ПДУ вусце за 4 км на ПнУ ад в. Гліна.

ГЛІННАСЛАБОДСКІ КАНАЛ, меліярацыйны канал у Рэчыцкім р-не, левы прыток р. Вць (бас. Прыпяці). Даўжыня 7,9 км. Пачынаецца за 4 км на ПнЗ, вусце за 4 км на ПДУ ад в. Гліная Слабада.

ГЛІНСКІЯ, возера ў Полацкім р-не.
Пл. 0,02 км².
Даўжыня 0,24 км.
Найбольшая шырыня 0,12 км.
Даўжыня берагавой лініі 0,62 км.

У бас. р. Палата (правы прыток Зах. Дзвіны), за 45 км на ПнУ ад Гілаца, за 3,7 км на Пн ад в. Вялікі Сітна, сярод лесу. Схілы катлавіны невыразныя, уздоўж заходняга берага озавае града вышыні 15 м.

ГЛІНЯНКА, рака ў Мастоўскім р-не, левы прыток Немана. Даўжыня 12 км. Пачынаецца на ПдЗ ад в. Струа, упадае ў Неман на У ад в. Падбаравічы. Ад вытоку на працягу 5,3 км каналізаваная.

ГЛІСНА, возера ў Гарадоцкім р-не.
Пл. 0,02 км².
Даўжыня 0,2 км.
Найбольшая шырыня 0,12 км.
Даўжыня берагавой лініі 0,55 км.

У бас. р. Храпаўлянка, за 7 км на ПдУ ад г. Гарадок, за 0,5 км на У ад в. Мар'ямполь. Схілы катлавіны вышыней да 3 м, на 3 пад лесам, на У разараныя. Уздоўж заходняга берага забалочаная, пойма вышыней 50—75 м.

ГЛІСНА, возера ва Ушацкім р-не.

Пл. 0,01 км².

Даўжыня 0,15 км.

Найбольшая шырыня 0,1 км.

Даўжыня берагавой лініі 0,35 км.

У бас. р. Тураўлянка, за 28 км на У ад г. п. Ушачы, паміж паўднёвымі залівамі воз. Крывое. Размешчана сярод лясістых узгоркаў вышыней 15 м.

ГЛОДАВА, возера ў Пастаўскім р-не.

Пл. 0,35 км².

Найбольшая глыбіня 6 м.

Даўжыня 1,6 км.

Найбольшая шырыня 0,45 км.

Даўжыня берагавой лініі 4 км.

Аб'ём вады 1,19 млн. м³.

Пл. вадазбору 13,6 км².

У бас. р. Мядзелка, за 6 км на Пд ад г. Паставы, на У ад в. Сімонькі. Схілы катлавіны вышыней 2—4 м, на Пд і У да 10 м, парослыя хмызняком, у верхняй частцы разараныя. Берагі нізкія, месцамі высокія, пад хмызняком. Мелкаводдзе вузкае, пясчанае, дно пераважна ілістае. Зарастае да глыбіні 3 м. На Пд упадае ручай з воз. Доўжа, на Пн выцякае ручай у воз. Задзеўскае.

ГЛОДАУКА, рака ў Пастаўскім р-не, правы прыток р. Спорыца (бас. Зах. Дзвіны). Даўжыня 7,8 км. Пачынаецца з воз. Глодава, вусце за 1 км на У ад в. Дукі. Рэчышча ад вытоку на працягу 2,9 км каналізуванае.

ГЛУБЕЛЬКА, возера ў Мядзельскім р-не.

Пл. 0,09 км².

Найбольшая глыбіня 17 м.

Даўжыня 0,52 км.

Найбольшая шырыня 0,35 км.

Даўжыня берагавой лініі 1,66 км.

Аб'ём вады 0,55 млн. м³.

Пл. вадазбору 0,41 км².

У бас. р. Страча, за 35 км на ПнЗ ад г. Мядзел, за 2,5 км на ПнУ ад в. Альшэва, у межах ландшафтнага заказніка Блакітныя азёры. Схілы катлавіны вышыней 10—20 м (на У да 35 м), пясчаныя і супясчаныя, параслі лесам. Берагі нізкія, забалочаныя, пад хмызняком, на У і ПнЗ зліваюцца са схіламі. У цэнтры возера востраў пл. 0,1 га. Дно сапрапелістае. Вызначаецца высокай празрыстасцю і чысцінёй вады, маляўнічым наваколлем. Упадае ручай з воз. Ячменец, выцякае ручай у воз. Глубля. Шырыня паласы надводнай расліннасці да 10 м. У возеры расце меч-травя — рэдкі для Беларусі ахоўны від расліны, занесены ў рэспубліканскую Чырвоную кнігу.

ГЛУБЛЯ, возера ў Мядзельскім р-не.

Пл. 0,47 км².

Найбольшая глыбіня 26,8 м.

Даўжыня 1,15 км.

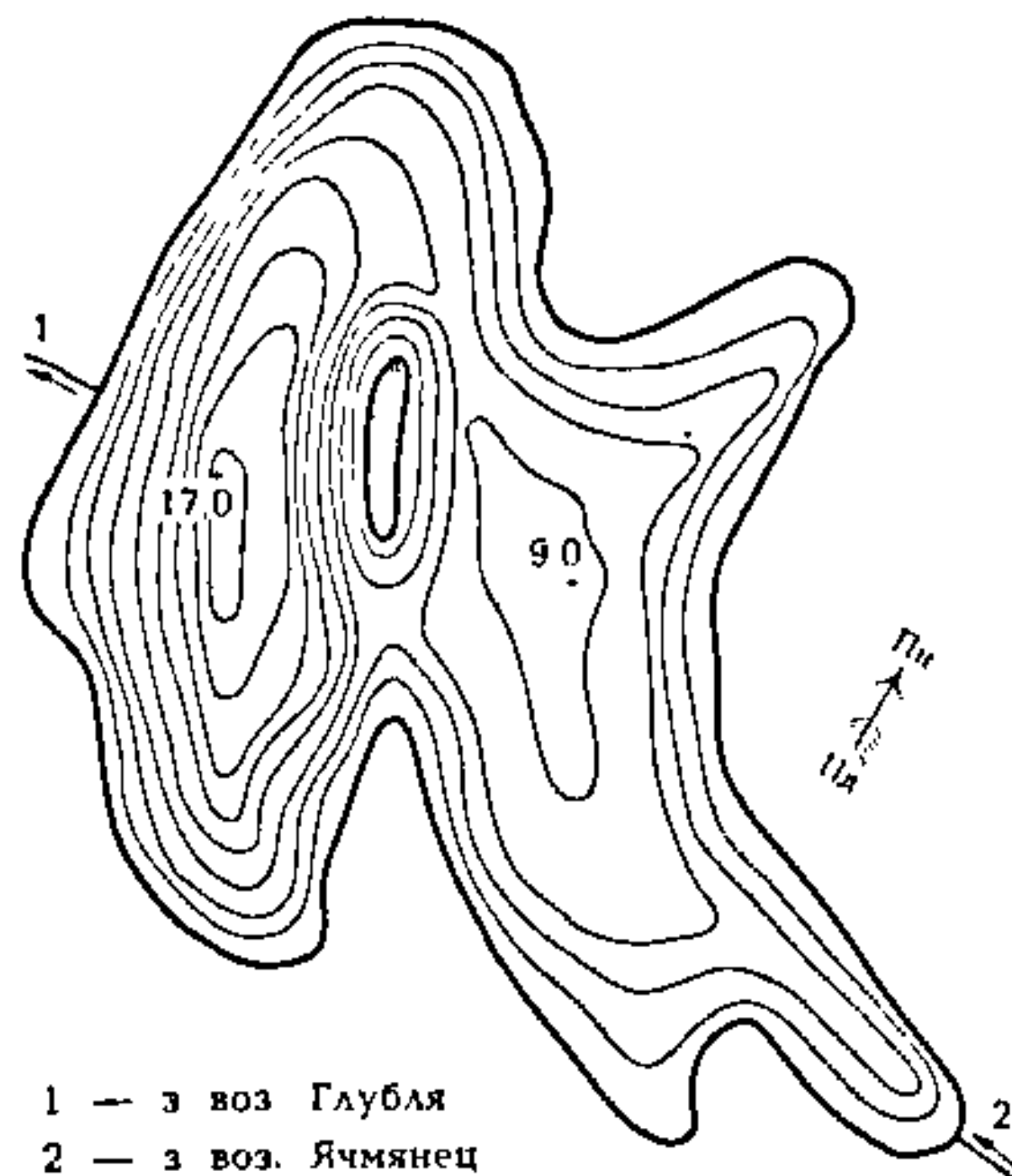
Найбольшая шырыня 0,51 км.

Даўжыня берагавой лініі 3,3 км.

Аб'ём вады 5,05 млн. м³.

Пл. вадазбору 1,43 км².

У бас. р. Страча, за 35 км на ПнЗ ад г. Мядзел, за 2 км на ПнУ ад в. Альшэва, у межах ландшафтнага заказніка Блакітныя азёры. Схілы катлавіны вышыней да 35 м, пясчаныя, па-




1 — з воз. Глубля

2 — з воз. Ячмянец

Возера Глубелька.

раслі лесам. Берагі зліваюцца са схіламі, на ПнЗ і Пд забалочаныя. Мелкаводдзе вузкае, пясчанае, глыбей дно сапрапелістае. Вызначаецца высокай празрыстасцю і чысцінёй вады, маляўнічым наваколлем. Упадае ручай з воз. Глубелька, выцякае ручай у р. Страча. Шырыня паласы надводнай расліннасці 4—20 м, падводная расліннасць пашырана да глыбіні 7 м.

ГЛУСКИ КАНАЛ, меліярацыйны канал у Глускім р-не, правы прыток р. Пціч (бас. Прыпяці). Даўжыня 5,3 км. Пачынаецца за 5 км на ПдЗ, вусце за 1 км на У ад г. п. Глуск.

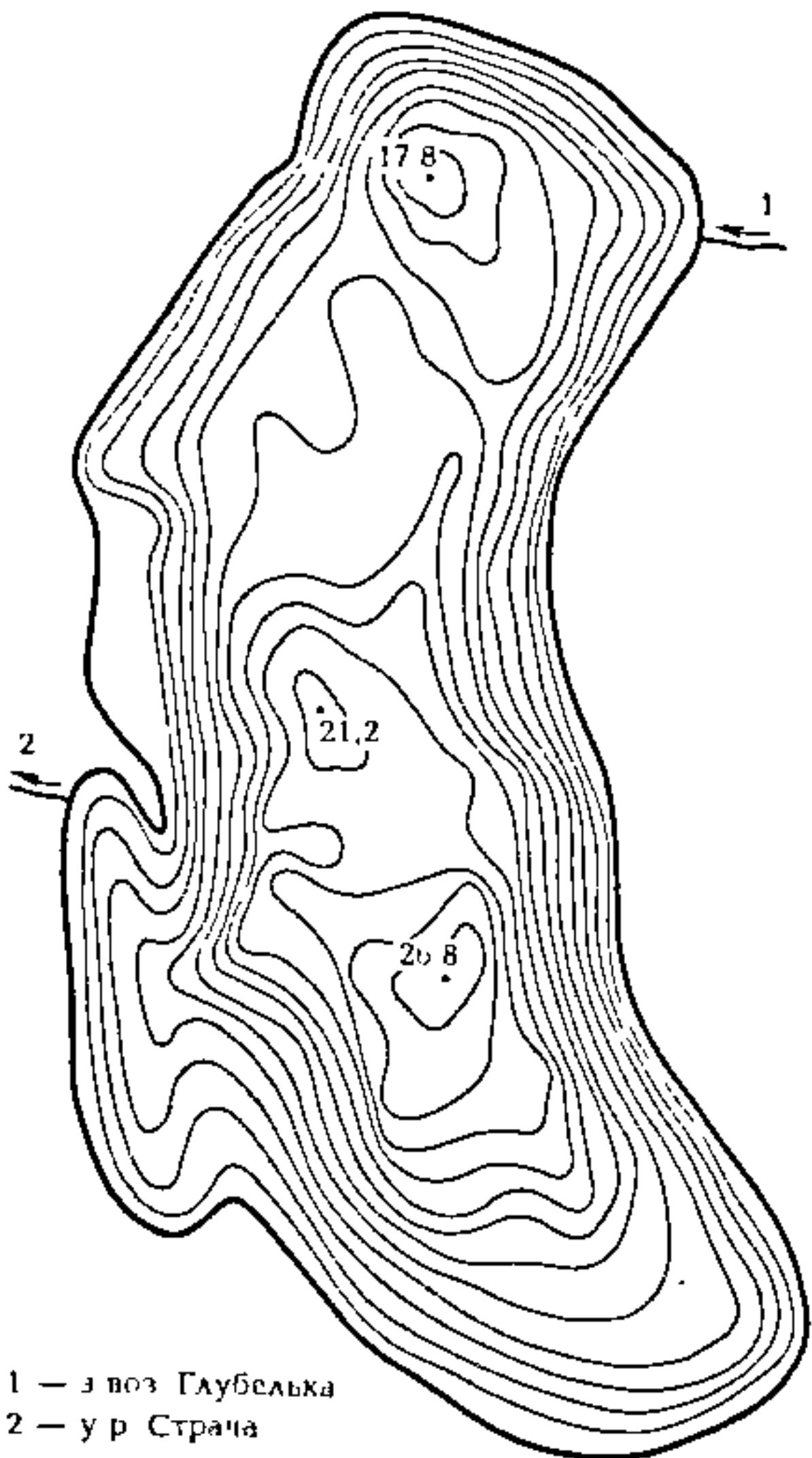


Возера Глубелька зімою.

ГЛУХАВА

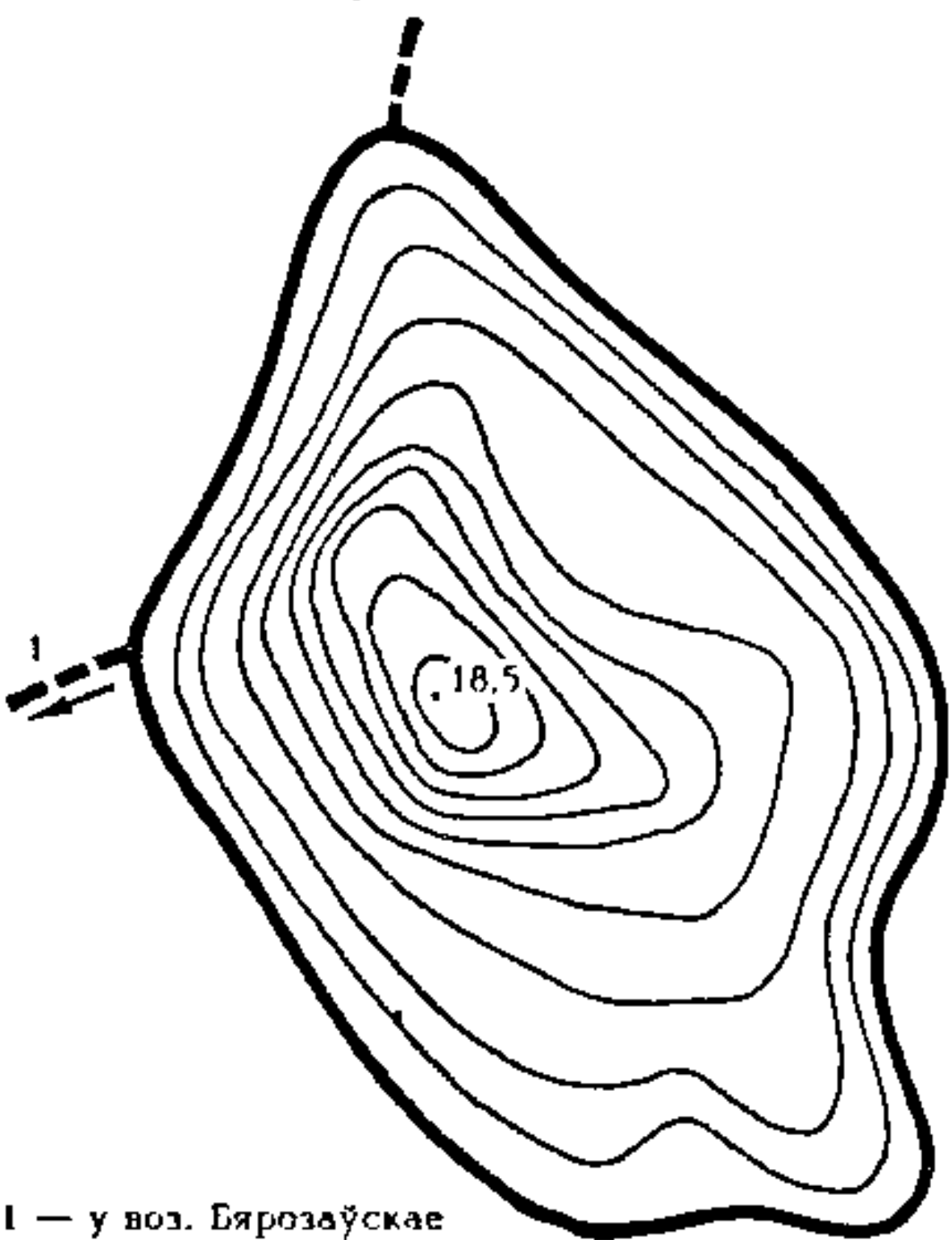
ГЛУХАВА, возера ў Лідскім р-не. Пл. 0,15 км². У бас. р. Неман, за 14 км на ПДУ ад г. Ліда, за 3 км на З ад в. Дакудава, сярод балота.

ГЛУХАВІЦКІ КАНАЛ, меліярацыйны канал у Брагінскім р-не, прыток Брагінкі (бас. Дняпра). Даўжыня 14,9 км. Адыходзіць ад Краснагорскага канала за 3 км на Пн ад в. Сабалі, уліваецца ў Сярэдняю Брагінку на паўдневай ускраіне в. Спярыжжа.



1 — з воз. Глубелька
2 — у р. Страча

Возера Глубля.



1 — у воз. Бярозаўскае

Возера Глубач.

ГЛУХАЯ, рака ў Сенненскім і Аршанскім р-нах, у бас. Зах. Дзвіны. Даўжыня 5 км. Выцякае з воз. Ардышэва, упадае ў воз. Дзевінскае з ПД. Рэчышча на працягу 4,8 км ад вытоку каналізаванае.

ГЛУХАЯ ЛАНЬ, меліярацыйны канал у Лунінецкім р-не, правы прыток Сітніцкага канала (бас. Прыпяці). Даўжыня 14,9 км. Пачынаецца з Сітніцкага канала за 4 км на ПнУ ад в. Сітніцкі Двор, вусце за 3 км на ПД ад в. Сітніца. Па канале падаецца вада ў вадасховішча за 1 км на З ад в. Сітніца.

ГЛУХОЕ ВОЗЕРА, у Мядзельскім р-не.

Пл. 0,15 км².
Даўжыня 0,55 км.
Найбольшая шырыня 0,38 км.
Даўжыня берагавой лініі 1,35 км.

У бас. р. Страча, за 35 км на З ад г. Мядзел, за 0,5 км на Пн ад г. п. Свір. Вакол возера забалочаная пойма. Схілы катлавіны невыразныя. Берагі сплавінныя. Злучана канавай з воз. Свірыншча.

ГЛУХОЕ ВОЗЕРА, у Полацкім р-не.

Пл. 0,08 км².
Даўжыня 0,4 км.
Найбольшая шырыня 0,27 км.
Даўжыня берагавой лініі 1,05 км.

У бас. р. Дрыса за 32 км на ПнУ ад Полацка, за 6,5 км на ПнУ ад в. Шчаперня, сярод парослага хмызняком балота.

ГЛУХОЕ ВОЗЕРА, у Расонскім р-не.

Пл. 0,08 км².
Даўжыня 0,3 км.
Найбольшая шырыня 0,25 км.
Даўжыня берагавой лініі 1 км.

У бас. р. Нішча (правы прыток Дрысы), за 7 км на ПнЗ ад г. п. Расоны, за 600 м на Пн ад в. Глоты. Схілы катлавіны вышыней за 3 м, пад лесам. На Пн і ПдЗ забалочаная пойма шырыней 50—200 м. На Пн выцякае ручай у воз. Чарапецкае.

ГЛУХОЕ ВОЗЕРА, у Расонскім р-не.

Пл. 0,06 км².
Даўжыня 0,37 км.
Найбольшая шырыня 0,22 км.
Даўжыня берагавой лініі 0,9 км.

У бас. р. Расонка (правы прыток Нешчарды), за 5 км на ПД ад г. п. Расоны, за 1,5 км на ПнЗ ад в. Азярцы, сярод забалочанага лесу. Выцякае ручай у р. Расонка.

ГЛУШАНОК, возера ў Браслаўскім р-не.

Пл. 0,05 км².
Даўжыня 0,4 км.
Найбольшая шырыня 0,15 км.
Даўжыня берагавой лініі 0,95 км.

У бас. р. Рычанка, за 14 км на З ад г. Браслаў, за 2 км на У ад в. Пуста-селе. Схілы катлавіны вышыней да 10 м, разараныя, на З невыразныя, параслі забалочаным хмызняком і лесам. Пойма шырыней 50—100 м, на

ПнУ забалочаная. Выцякае ручай у воз. Чартоўскае.

ГЛУШЭЦ, возера ў Гомельскім р-не.

Пл. 0,48 км².
Даўжыня 4,77 км.
Найбольшая шырыня 0,15 км.
Даўжыня берагавой лініі 9,7 км.

На пойме р. Сож, за 20 км на ПД ад Гомеля, за 1 км на Пн ад в. Старыя Дзятлавічы. Старычнае. Схілы катлавіны вышыней 5—6 м, параслі лесам і хмызняком, на Пн участкі разараныя. Упадае р. Случ-Мільча, выцякае ручай у р. Сож.

ГЛУШЭЦ, возера ў Лоеўскім р-не. Пл. 0,32 км². У бас. р. Днепр, за 25 км на Пн ад г. п. Лоеў, каля в. Чаплін. Старычнае.

ГЛЫБА, Г л у б а, возера ў Расонскім р-не.

Пл. 1,52 км².
Найбольшая глыбіня 10,7 м.
Даўжыня 3,46 км.
Найбольшая шырыня 0,8 км.
Даўжыня берагавой лініі 9 км.
Аб'ём вады 7,44 млн. м³.
Пл. вадазбору 33,2 км².

У бас. р. Дрыса, за 32 км на ПнУ ад г. п. Расоны, каля в. Шарстова. Схілы катлавіны вышыней 13—14 м пад лесам і хмызняком. Берагі пясчаныя, да ўрэзу вады расце хмызляк на Пн — лес. Нешырокая пойма (5—10 м) парасла хмызняком, вакол ваў пашыраецца да 250 м, забалочаная. Ва ўсходняй частцы возера востраў пл. 0,7 га. Дно пясчанае, глыбіні 2—3 м ілістае. Злучана пратокай з воз. Дрысы. Зарастае падводнай расліннасцю да глыбіні 2,5—3 м.

ГЛЫБАЧ, возера ва Ушацкім р-не.

Пл. 0,17 км².
Найбольшая глыбіня 18,5 м.
Даўжыня 0,65 км.
Найбольшая шырыня 0,39 км.
Даўжыня берагавой лініі 1,66 км.
Аб'ём вады 1,08 млн. м³.
Пл. вадазбору 1 км².

У бас. р. Тураўлянка, за 24 км на ПнУ ад г. п. Ушачы, за 1,5 км на ПнУ ад в. Бярозава, на ПнУ ад воз. Бярозаўскае. Схілы катлавіны вышыней да 13 м, на З і ПД 2—4 м, параслі хмызняком. Берагі супадаюць са схіламі, на Пн і З нізкія. Выцякае ручай у воз. Бярозаўскае.

ГЛЫБАЧКА, рака ў Шумілінскім р-не, правы прыток Обалі (бас. Зах. Дзвіны).

Даўжыня 16 км.
Пл. вадазбору 75 км².
Сярэдні нахіл воднай паверхні 1,6 ‰.

Выцякае з воз. Расалай, цячэ па Полацкай нізіне па забалочанай лясістай мясцовасці. Упадае ў Обаль каля в. Рашэтнікі.

ГЛЫБАЧКА, возера ў Полацкім р-не.

Пл. 0,29 км².
Даўжыня 0,88 км.
Найбольшая шырыня 0,45 км.
Даўжыня берагавой лініі 2,1 км.

Пл. вадазбору 7,5 км².

У бас. р. Нежлеўка, за 18 км на ПДЗ ад Полацка, каля в. Глыбачка. Схілы катлавіны вышыней да 5 м, пад лесам і хмызняком, на 3 участках разараныя. Выцякае ручай у Нежлеўку.

ГЛЫБАЧКА, возера ва Ушацкім р-не.

Пл. 0,18 км².

Найбольшая глыбіня 6 м.
Даўжыня 0,85 км.
Найбольшая шырыня 0,27 км.
Даўжыня берагавой лініі 2,04 км.
Аб'ём вады 0,63 млн. м³.
Пл. вадазбору 1 км².

У бас. р. Крашанка, за 6 км на Пн ад г. п. Ушачы, каля в. Глыбачка. Схілы катлавіны вышыней да 12 м, на Пд і У 3—5 м, пераважна пад хмызняком, на Пд разараныя. Берагі пясчаныя, пад хмызняком.

ГЛЫБАЧКА, Глыбачка Паўднёвая, возера ва Ушацкім р-не.

Пл. 0,07 км².

Даўжыня 0,35 км.
Найбольшая шырыня 0,25 км.
Даўжыня берагавой лініі 0,95 км.



Возера Глыба.

У бас. р. Тураўлянка, за 26 км на ПнУ ад г. п. Ушачы, каля в. Глыбачка. Схілы катлавіны вышыней 3—5 м, на У пад лесам, на З і Пн разараныя, на Пд параслі хмызняком, забалочаныя. Выцякае ручай у воз. Рукшанскае.

ГЛЫБАЧКА, Глыбачка Паўночная, возера ва Ушацкім р-не.

Пл. 0,07 км².

Даўжыня 0,37 км.
Найбольшая шырыня 0,20 км.
Даўжыня берагавой лініі 0,95 км.

У бас. р. Тураўлянка, за 26 км на ПнУ ад г. п. Ушачы, за 0,4 км на Пн ад в. Глыбачка. Схілы катлавіны вышыней да 3 м, разараныя. З усіх бакоў забалочаная, параслая хмызняком, пойма шырыней да 10 м. Упадае ручай.

ГЛЫБАЧКА, возера ў Полацкім р-не.

Пл. 0,05 км².

Даўжыня 0,4 км.
Найбольшая шырыня 0,18 км.
Даўжыня берагавой лініі 0,9 км.

У бас. р. Ушача, за 25 км на ПДЗ ад Полацка, каля в. Глыбачка. Схілы катлавіны вышыней да 14 м, на Пд і У пад лесам і хмызняком, на З пад агародамі. На З і Пд параслая хмызняком, пойма шырыней 20—40 м.

ГЛЫБАЧКА, возера ў Глыбоцкім р-не.

Пл. 0,04 км².

Даўжыня 0,38 км.
Найбольшая шырыня 0,12 км.
Даўжыня берагавой лініі 0,9 км.

У бас. р. Шоша, за 24 км на ПнУ ад г. Глыбокае, за 1,3 км на ПнУ ад в. Германоўшчына, сярод лесу. Схілы катлавіны вышыней да 18 м, на Пд да 7 м. Уздоўж паўночна-ўсходніх і заходніх берагоў нешырокая забалочаная пойма.

ГЛЫБОКАЕ ВОЗЕРА, у Талачынскім р-не.

Пл. 0,44 км².

Даўжыня 0,95 км.
Найбольшая шырыня 0,7 км.
Даўжыня берагавой лініі 2,5 км.
Пл. вадазбору 6,1 км².

У бас. р. Бярозаўка, за 22 км на У ад г. Талачын, каля в. Галошава. Схілы катлавіны вышыней 7—10 м, разараныя. Берагі на З і ПнЗ забалочаныя, пад хмызняком.

ГЛЫБОКАЕ ВОЗЕРА, у Полацкім р-не.

Пл. 0,42 км².

Найбольшая глыбіня 11,5 м.
Даўжыня 1,11 км.
Найбольшая шырыня 0,8 км.
Даўжыня берагавой лініі 3,36 км.
Аб'ём вады 2,2 млн. м³.
Пл. вадазбору 1,94 км².

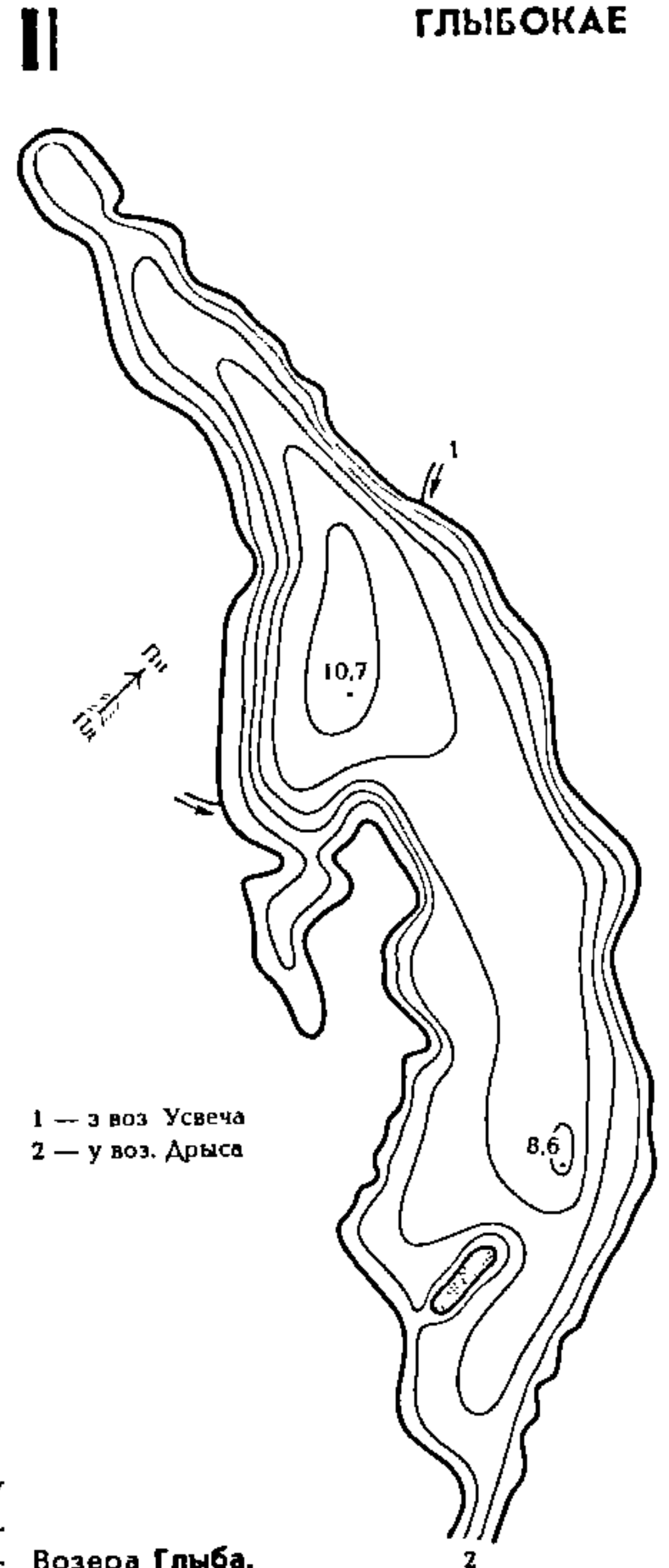
У бас. р. Палата за 47 км на ПнУ ад Полацка, за 6 км на У ад в. Малое Сігна, у межах азернага заказніка Глыбокае-Чарбамысла. Схілы катлавіны вышыней 15—17 м, на Пн да 2 м, пад хваевым лесам. Берагі месцамі зліваюцца са схіламі, пясчаныя, на Пн тарфяныя. Мелкаводдзе вузкае. Дно пясчанае, з глыбіні 5,5 м сапрапелістае. Вызначаецца празрыстасцю і чысцінай вады, а яе нізкая мінералізацыя і высокая кіслотнасць абмяжоўваюць развіццё расліннасці і іхтыяфауны (водзіцца пераважна акунь). Расце палушнік азерны — рэдкі для Беларусі ахоўны від расліны, занесены ў рэспубліканскую Чырвоную кнігу; на глыбіні да 9 м — імхі.

ГЛЫБОКАЕ ВОЗЕРА, ва Ушацкім р-не.

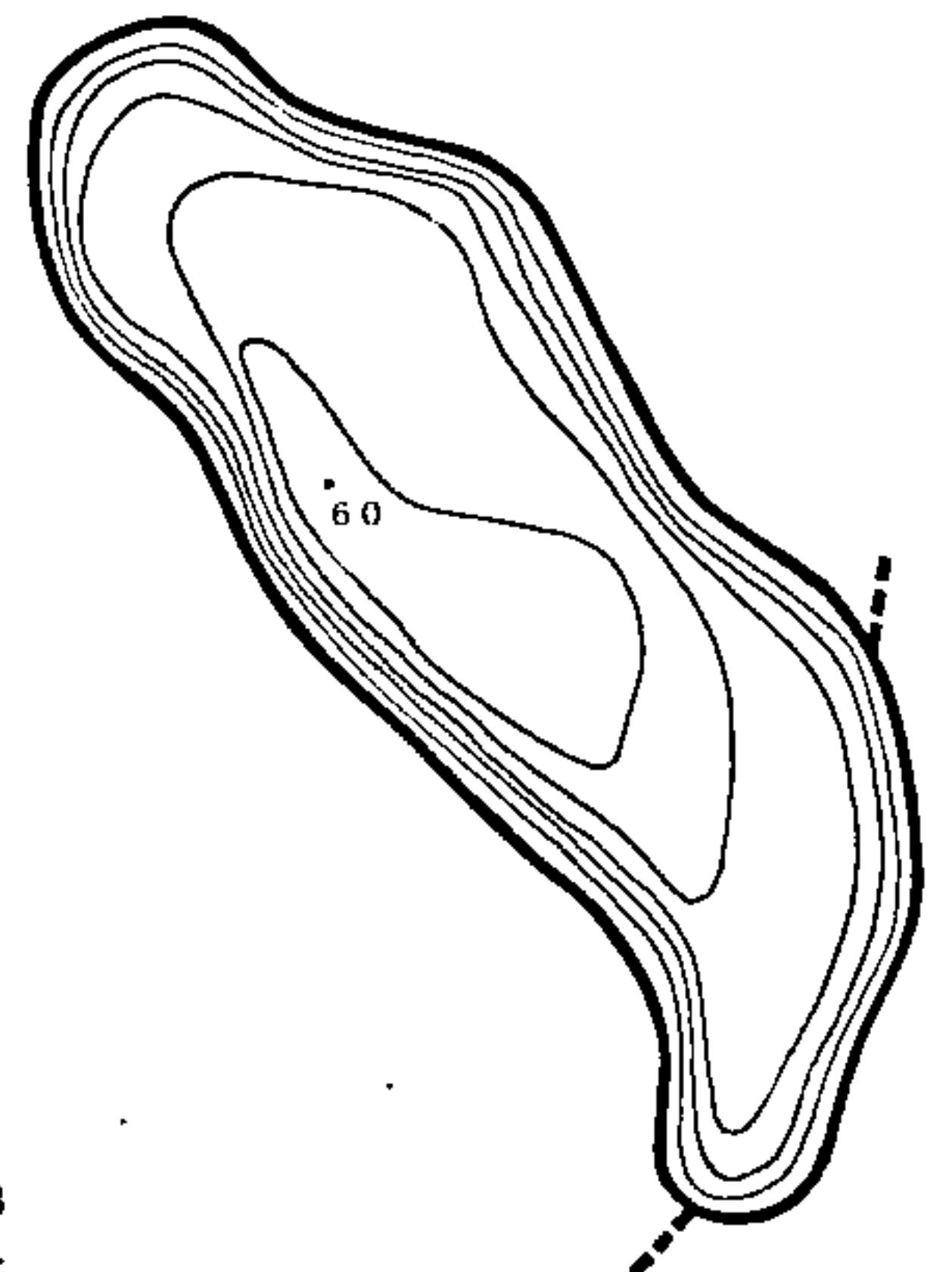
Пл. 0,37 км².

Найбольшая глыбіня 8,6 м.
Даўжыня 1,34 км.
Найбольшая шырыня 0,4 км.
Даўжыня берагавой лініі 3,35 км.
Аб'ём вады 1,72 млн. м³.
Пл. вадазбору 2,3 км².

У бас. р. Ушача, за 7 км на ПДЗ ад г. п. Ушачы, каля в. Сержаны. Схілы катлавіны вышыней 6—15 м, на Пд да 5 м, разараныя, на ПнУ пад



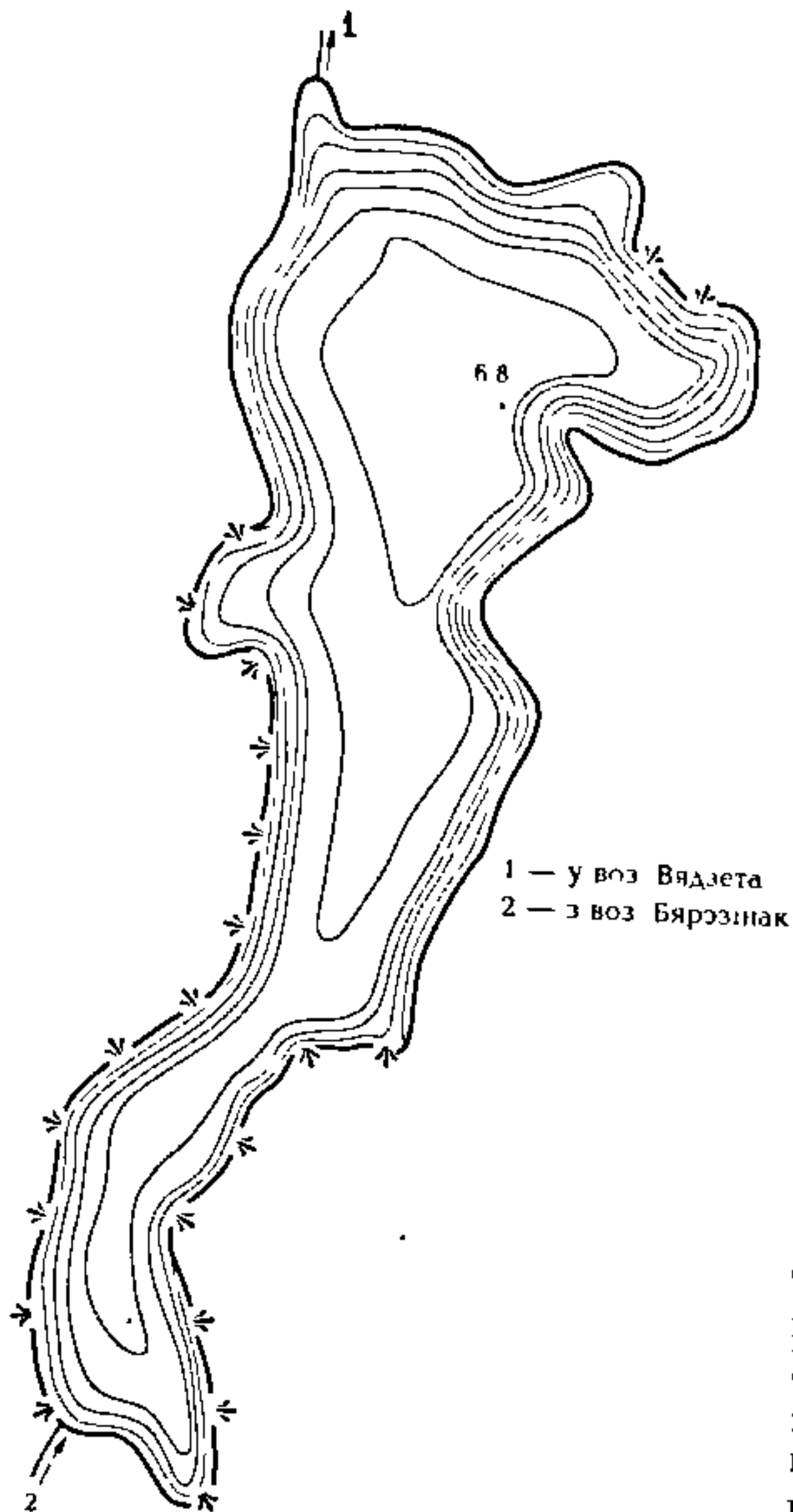
Возера Глыба.



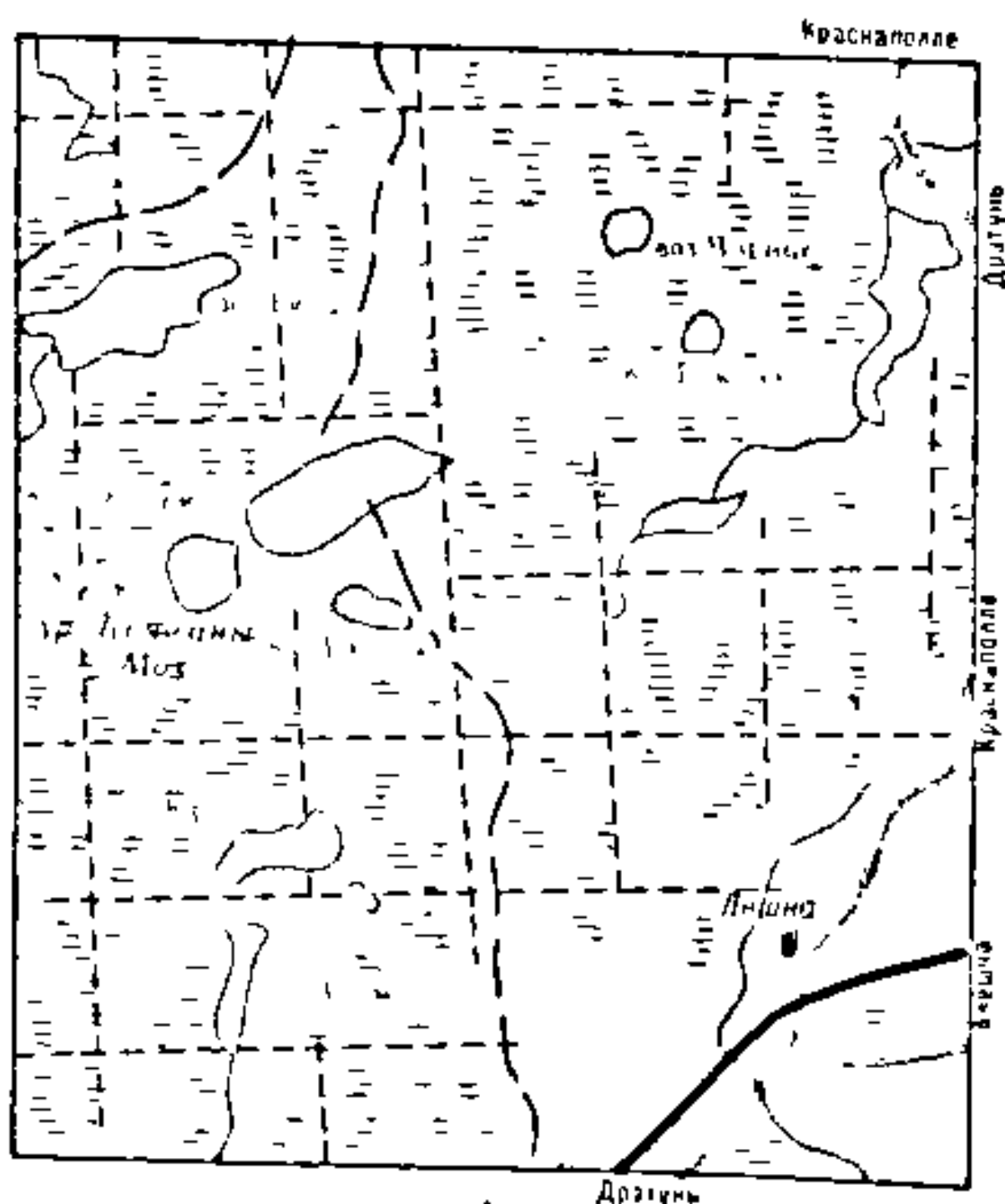
Возера Глыбачка (Ушацкі раён).

ГЛЫБОКАЕ

лесам. Берагі пясчаныя, на ПнУ і ПдЗ сплавінныя. Дно каля берагоў стромкае, пясчанае, глыбей 2 м сапрапелістае. Упадаюць 4 ручаі, выцякае ручай у р. Ушача. Зарастае да глыбіні 3,8 м.



Возера Глыбочына (Полацкі раён).



Возера Глыбочына (Полацкі раён).

ГЛЫБОКАЕ ВОЗЕРА, у Расонскім р-не.

Пл. 0,34 км².
Даўжыня 1 км.
Найбольшая шырыня 0,5 км.
Даўжыня берагавой лініі 2,55 км.
Пл. вадазбору 13,3 км².

У бас. р. Свольна (правы прыток Дрысы), за 28 км на ПнЗ ад г. п. Расоны, за 2,4 км на У ад в. Валясы, сярод лесу. Схілы катлавіны стромкія, вышыней 15 м, на ПнЗ да 25 м. Праз возера цячэ р. Нячэрская (левы прыток Свольны).

ГЛЫБОКАЕ ВОЗЕРА, у Гарадоцкім р-не.

Пл. 0,21 км².
Даўжыня 0,98 км.
Найбольшая шырыня 0,25 км.
Даўжыня берагавой лініі 2,18 км.
Пл. вадазбору 10,5 км².

У бас. р. Храпаўлянка, за 6 км на ПдЗ ад г. Гарадок, каля в. Малыя Стайки. Схілы катлавіны вышыней 7 м, пад хмызняком. Берагі зліваюцца са схіламі. Злучана ручаём з Пярвішчанскім возерам.

ГЛЫБОКАЕ ВОЗЕРА, у Бешанковіцкім р-не.

Пл. 0,18 км².
Найбольшая глыбіня 9 м.
Даўжыня 0,96 км.
Найбольшая шырыня 0,27 км.
Даўжыня берагавой лініі 2,23 км.
Аб'ём вады 1 млн. м³.
Пл. вадазбору 2,7 км².

У бас. р. Зах. Дзвіна, за 27 км на ПнУ ад г. п. Бешанковічы, каля в. Малы Двор. Схілы катлавіны вышыней да 15 м, пад хмызняком, на ПнЗ разараныя. Берагі супадаюць са схіламі, на Пн і Пд месцамі нізкія, забалочаныя. Дно пясчанае, глыбей 3—3,5 м ілістае. Зарастае падводнай расліннасцю да глыбіні 4,5 м.

ГЛЫБОКАЕ ВОЗЕРА, у Міерскім р-не.

Пл. 0,16 км².
Найбольшая глыбіня 16,1 м.
Даўжыня 0,74 км.
Найбольшая шырыня 0,39 км.
Даўжыня берагавой лініі 1,95 км.
Аб'ём вады 0,81 млн. м³.
Пл. вадазбору 15,8 км².

У бас. р. Вята, за 10 км на ПдЗ ад г. Міеры, каля в. Апанасенкі. Схілы катлавіны вышыней да 3 м, разараныя. Берагі нізкія, на ПдУ забалочаныя. Злучана ручаём з воз. Сярэднік, выцякае р. Ганчыца.

ГЛЫБОКАЕ ВОЗЕРА, у Полацкім р-не.

Пл. 0,1 км².
Даўжыня 0,5 км.
Найбольшая шырыня 0,22 км.

У бас. р. Палата, за 38 км на ПнУ ад Полацка, за 6 км ад в. Дрэтунь, сярод забалочанага лесу.

ГЛЫБОКАЕ ВОЗЕРА, у Полацкім р-не.

Пл. 0,08 км².

Даўжыня 0,45 км.
Найбольшая шырыня 0,21 км.
Даўжыня берагавой лініі 1,05 км.

У бас. р. Обаль, за 38 км на ПнУ ад Полацка, за 7 км на Пд ад в. Труды. Схілы катлавіны вышыней 7 м, пад лесам. На Пд выцякае ручай у воз. Летняе.

ГЛЫБОКАЕ ВОЗЕРА, у Пастаўскім р-не.

Пл. 0,06 км².
Даўжыня 0,42 км.
Найбольшая шырыня 0,17 км.
Даўжыня берагавой лініі 0,95 км.

У бас. р. Галбіца, за 24 км на У ад г. Паставы, на ўсходняй ускраіне г. п. Варапаева. Схілы катлавіны вышыней да 5 м, пад забудовамі, разараныя. Выцякае ручай у р. Заражанка (верхняе цячэнне Галбіцы).

ГЛЫБОКАЕ ВОЗЕРА, у Расонскім р-не.

Пл. 0,03 км².
Даўжыня 0,32 км.
Найбольшая шырыня 0,12 км.
Даўжыня берагавой лініі 0,7 км.

У бас. р. Нішча (правы прыток Дрысы), за 18 км на ПнЗ ад г. п. Расоны, за 3,5 км на Пн ад в. Юхавічы. Схілы катлавіны вышыней да 3 м, на Пд пад лесам, на З і ПдЗ разараныя.

ГЛЫБОКАЕ ВОЗЕРА, у Міерскім р-не.

Пл. 0,03 км².
Даўжыня 0,22 км.
Найбольшая шырыня 0,16 км.
Даўжыня берагавой лініі 0,6 км.

На водападзеле рэк Волта (левы прыток Зах. Дзвіны) і Бярэжа (левы прыток Дзісны), за 15 км на ПдУ ад г. Міеры, на балоце Мох у межах гідралагічнага заказніка Ельня. Берагі забалочаныя, тарфяністыя.

ГЛЫБОКАЕ ВОЗЕРА, у Гарадоцкім р-не.

Пл. 0,007 км².
Даўжыня 0,17 км.
Найбольшая шырыня 0,12 км.
Даўжыня берагавой лініі 0,4 км.

У бас. р. Лужасянка, за 25 км на ПнУ ад г. Гарадок, 2,5 км на ПдЗ ад в. Загуззе (Канашоўскі сельсавет). Схілы катлавіны вышыней да 10 м, пад лесам.

ГЛЫБОКАЕ СТРУНАВА, возера ў Гарадоцкім р-не.

Пл. 0,16 км².
Даўжыня 1,25 км.
Найбольшая шырыня 0,22 км.
Даўжыня берагавой лініі 2,65 км.
Пл. вадазбору 2 км².

У бас. р. Аўсянка, за 30 км на ПнУ ад г. Гарадок, за 5 км на ПдУ ад в. Вярэчча. Схілы катлавіны вышыней да 25 м, пад лесам. Злучана пратокай з воз. Мелкае Струнава.

ГЛЫБОКАЯ, Глыбочына. Глыбочыцкі канал, рака ў Чачэрскім р-не, левы прыток р. Чачора (бас. Дняпра). Даўжыня 11 км. Пачынаецца за 1,5 км на З ад в. Новая

Яцкаўшчына, вусце на заходняй ускраіне в. Кавалеў Рог. Рэчышча на ўсім працягу каналізаванае.

ГЛЫБОЧЫНА, возера ў Полацкім р-не.

Пл. 0,37 км².

Найбольшая глыбіня 6,8 м.

Даўжыня 1,5 км.

Найбольшая шырыня 0,7 км.

Даўжыня берагавой лініі 4 км.

Аб'ём вады 1,54 млн. м³.

Пл. вадазбору 6,2 км².

У бас. р. Вядзецца, за 21 км на ПнУ ад Полацка, на ПдЗ ад воз. Вядзета. Схілы катлавіны вышыней 5—8 м, на У да 10 м, пясчаныя, параслі лесам. Берагі на У участкі супадаюць са схіламі, на ПдУ і ПдЗ сплавінныя. Мелкаводдзе вузкае, стромкае. Дно ў паўночнай частцы да глыбіні 4—5 м пясчанае, у цэнтральнай і паўднёвай — сапрапелістае. Упадае ручай з воз. Бярэзнік, выцякае ручай у воз. Вядзета. Зарастае слаба, шырыня паласы расліннасці да 10 м, пашырана да глыбіні 2 м.

ГЛЫБОЧЫНА, возера ў Расонскім р-не.

Пл. 0,22 км².

Найбольшая глыбіня 4,5 м.

Даўжыня 0,9 км.

Найбольшая шырыня 0,32 км.

Даўжыня берагавой лініі 2,98 км.

Аб'ём вады 0,3 млн. м³.

Пл. вадазбору 1 км².

У бас. р. Дрыса, за 14 км на ПдУ ад г. п. Расоны, за 2 км на З ад в. Трыполле, сярод лесу. Схілы катлавіны вышыней 2—4 м, пясчаныя. Берагі вышыней да 0,5 м, забалочаныя, тарфяністыя, да ўрэзу вады расце лес і хмызняк. Дно плоскае, сапрапелістае, каля ўсходняга берага пясчанае. Шырыня паласы надводнай расліннасці 15—30 м. Упадае меліярацыйная канава, выцякае ручай у воз. Сямененкі.

ГЛЫБОЧЫНА, возера ў Чашніцкім р-не.

Пл. 0,13 км².

Найбольшая глыбіня 28 м.

Даўжыня 0,48 км.

Найбольшая шырыня 0,36 км.

Даўжыня берагавой лініі 1,44 км.

Аб'ём вады 1,68 млн. м³.

Пл. вадазбору 8,42 км².

У бас. р. Свінка (цячэ праз возера), за 11 км на ПнУ ад г. Чашнікі, каля в. Новая Ніва. Схілы катлавіны вышыней 3—5 м, пад сельгасугоддзямі. Берагі высокія, на З сплавінныя. Дно пясчанае і пясчана-ілістае, глыбей 1,5—2 м сапрапелістае. Шырыня паласы падводнай расліннасці 5—25 м.

ГЛЫБОЧЫНА, возера ў Расонскім р-не.

Пл. 0,05 км².

Даўжыня 0,36 км.

Найбольшая шырыня 0,18 км.

Даўжыня берагавой лініі 0,9 км.

У бас. р. Нешчарда (правы прыток Дрысы), за 24 км на ПнУ ад г. п. Ра-

соны, за 0,7 км на Пн ад в. Галубова. Схілы катлавіны вышыней да 5 м, часткова разараныя, на Пн пад хмызняком. Упадае ручай з воз. Вялікія Блізнягі, выцякае ручай у воз. Верамееўскае.

ГЛЫБОЧЫЦА, возера ў Лепельскім р-не.

Пл. 0,17 км².

Найбольшая глыбіня 21 м.

Даўжыня 0,83 км.

Найбольшая шырыня 0,37 км.

Даўжыня берагавой лініі 2,17 км.

Аб'ём вады 1,5 млн. м³.

Пл. вадазбору 1 км².

У бас. р. Ула, за 3 км на У ад г. Ленель, каля в. Глыбочыца. Схілы катлавіны вышыней да 15 м, у верхняй частцы разараныя. Берагі супадаюць са схіламі, месцамі пад хмызняком. Злучана ручаем з воз. Бораўна.

ГЛЫБОЧЫЦКІ КАНАЛ, рака, гл. Глыбокая.

ГЛЫБОШЧЫНА, возера ў Браслаўскім р-не.

Пл. 0,21 км².

Найбольшая глыбіня 18,1 м.

Даўжыня 0,8 км.

Найбольшая шырыня 0,45 км.

Даўжыня берагавой лініі 2,03 км.

Аб'ём вады 1,4 млн. м³.

Пл. вадазбору 1,25 км².

У бас. р. Друйка, за 17 км на ПнУ ад г. Браслаў, каля в. Опліса 1-я. Схілы катлавіны вышыней да 15 м, пад хмызняком, у верхняй частцы разараныя. Берагі вышыней 0,3—0,5 м, месцамі сплавінныя. Выцякае ручай у воз. Опліса.

ГНЁДКІ, меліярацыйны канал у Клімавіцкім р-не, правы прыток р. Жадунька (бас. Дняпра). Даўжыня 7,2 км. Пачынаецца за 1 км на Пд ад в. Кашаноўка, зліваецца з Жадунькай за 1,4 км на ПдУ ад в. Слабада.

ГНЁЗДЗІШЧА, меліярацыйны канал у Івацэвіцкім р-не, правы прыток канала Рудня (бас. Прыпяці). Даўжыня 5 км. Пачынаецца за 5 км на ПнУ ад в. Краі, вусце за 6,5 км на Пн ад в. Рудня.

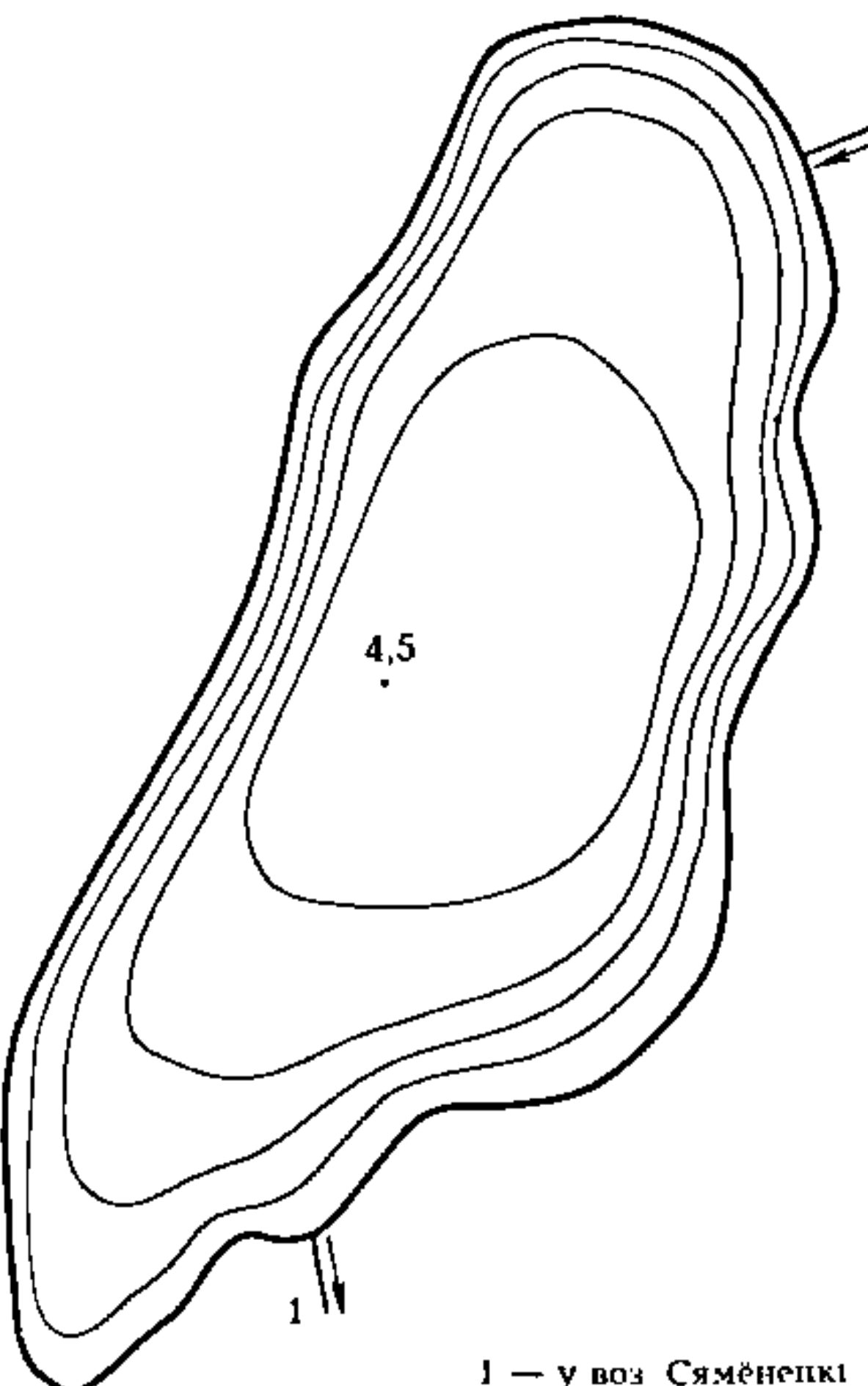
ГНЁЗНА, рака, гл. Нятула.

ГНЕЎ, рака ў Веткаўскім р-не, левы прыток р. Стаўбун (бас. Дняпра). Даўжыня каля 6 км. Пачынаецца за 2 км на У ад в. Неглюбка, вусце за 0,5 км на Пд ад в. Гарадок. Каля вусця на працягу 2 км рэчышча каналізаванае.

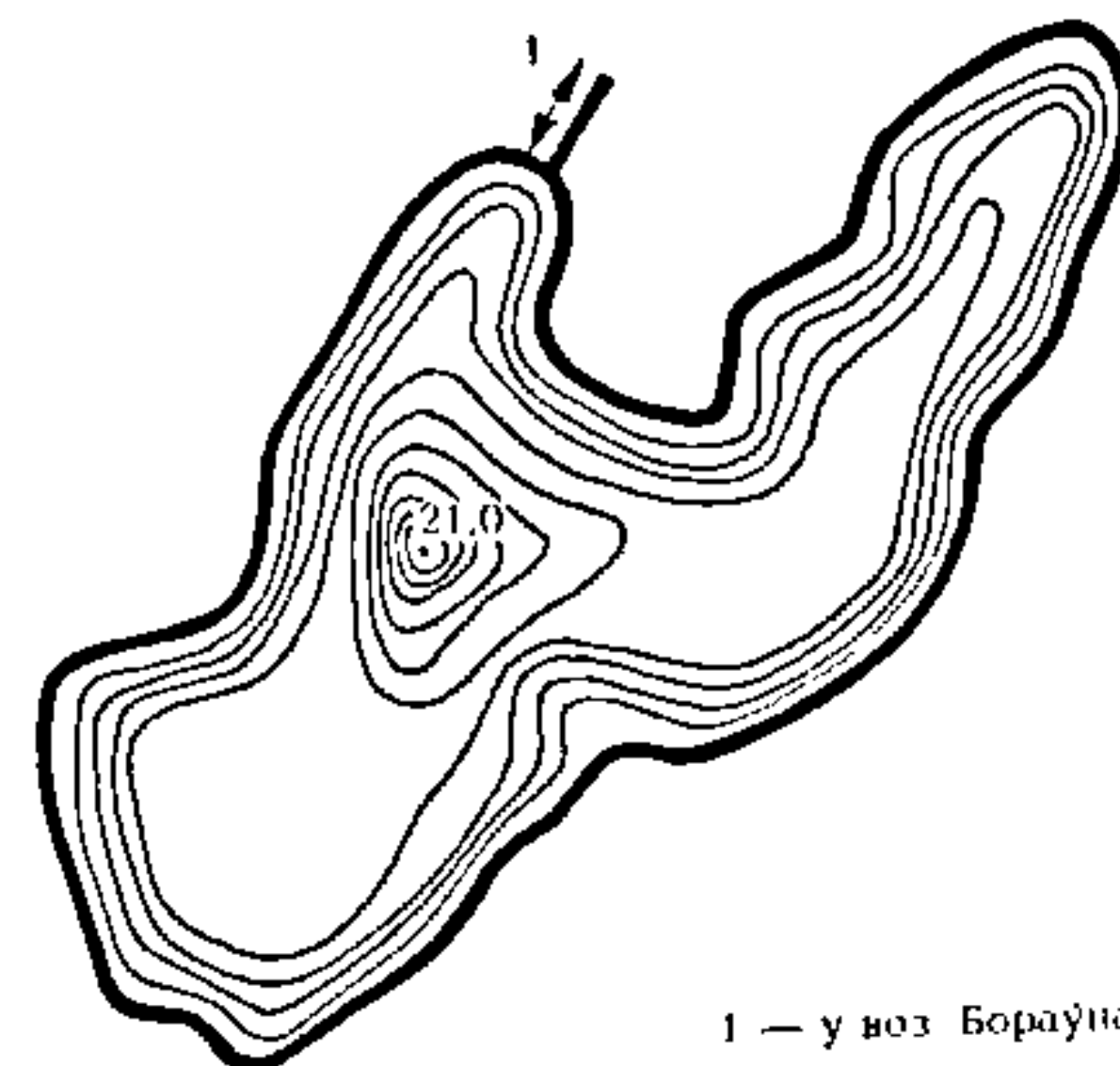
ГНІВА, Утонька, Калінаўка, рака ў Веткаўскім р-не, левы прыток р. Сож (бас. Дняпра). Даўжыня каля 15 км. Пачынаецца за 3 км на ПдЗ ад в. Залужжа, вусце за 3 км на З ад в. Рыслаўе. Ад вытоку на працягу 3 км рэчышча каналізаванае. На берагах ракі забалочаны лес, прывусцевы ўчастак на забалочанай пойме Сажа сярод шматлікіх старычных азёр.

ГНІЛІЦА, рака ў Жыткавіцкім р-не, левы прыток Скрыпцы (бас. Прыпяці).

Даўжыня 26 км.



1 — у воз Сямененкі
Возера Глыбочына (Расонскі раён).



1 — у воз Бораўна
Возера Глыбочыца.

ГНІЛКА

ГНІЛКА, рака ў Круглянскім р-не, левы прыток р. Друць (бас. Дняпра).

Даўжыня каля 16 км.
Пл. вадазбору 96 км².

Сярэдні нахіл воднай паверхні 3,4 ‰.

Пачынаецца за 1 км на У ад в. Аршаўка, цячэ па паўднёвых схілах Аршанскага ўзвышша, вусце за 0,8 км на З ад в. Старая Радча. Ад в. Ваўканосава да вусця на працягу 5 км рэчышча каналізаванае. Каля весак Дудаковічы і Лясныя плаціны і сажалкі.

ГНІЛКА, рака ў Быхаўскім р-не, правы прыток р. Тошчыца (бас. Дняпра). Даўжыня 7,7 км. Пачынаецца за 1 км на ПдЗ ад в. Ліпа, вусце за 1 км на У ад в. Вшанька. Рэчышча на ўсім працягу каналізаванае.

ГНІЛКА, рака, гл. Гліна.

ГНІЛКА, рака, гл. Дзяражынка.

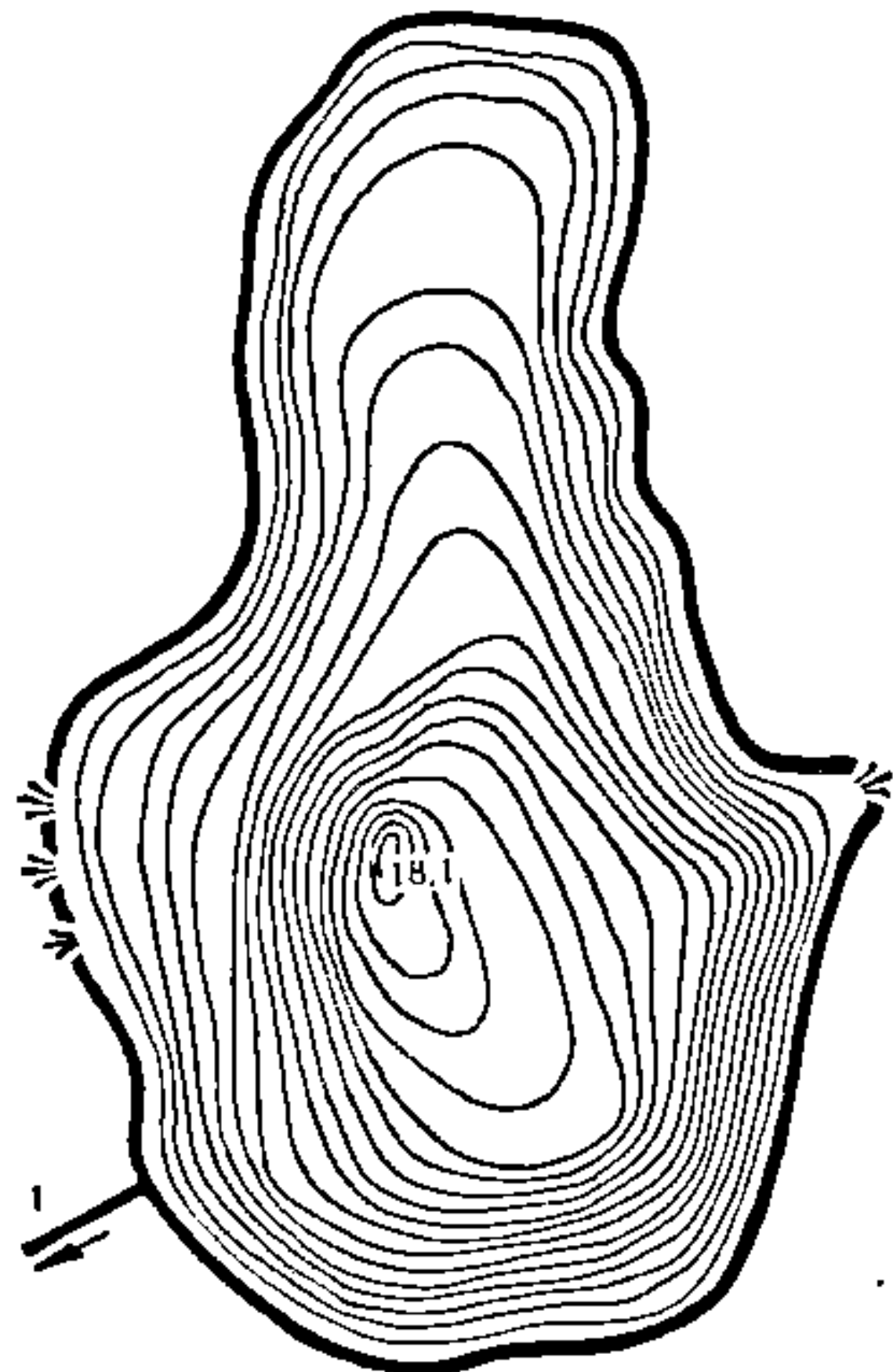
ГНІЛУХА, рака ў Шаркоўшчынскім р-не, левы прыток р. Бярозаўка (бас. Зах. Дзвіны). Даўжыня 10 км. Пачынаецца за 2 км на ПдЗ ад в. Дуліна, вусце за 1 км на ПнУ ад в. Радзюкі.

ГНОЙНІЦА, рака, гл. Плясна.

ГНЯЗДЗІШЧАНСКІ КАНАЛ, меліярацыйны канал у Мядзельскім р-не, правы прыток Вузлянкі (бас. Немана). Пачынаецца каля в. Качаны, упадае ў Вузлянку за 2,5 км на ПдУ ад в. Мазалеўшчына.

ГОГАЛЕЎСКІ КАНАЛ, меліярацыйны канал у Калінкавіцкім р-не, левы прыток Светлагорскага канала (бас. Дняпра). Даўжыня 7 км. Пачынаецца за 3 км на З, упадае ў Светлагорскі канал за 2,8 км на ПдУ ад в. Гогалеў.

ГОГАЛЕЦ, возера ў Полацкім р-не.



1 — у воз Опіса

Возера Глыбошчына.

Пл. 0,05 км².
Даўжыня 0,32 км.
Найбольшая шырыня 0,25 км.
Даўжыня берагавой лініі 0,85 км.

У бас. р. Палата, за 28 км на ПнУ ад Полацка, за 3,5 км на У ад в. Альхоўка, сярод забалочанага хмызняку. Выцякае ручай у воз. Спіцы.

ГОЖКА, Г а ж а н к а, рака ў Гродзенскім р-не, правы прыток Немана.

Даўжыня 19 км.

Пл. вадазбору 211 км².

Сярэдні нахіл воднай паверхні 1,3 ‰.

Пачынаецца на З ад в. Вялікая Капліца, упадае ў Неман на Пд ад в. Гожа. Асноўныя прытокі Вержбалоўка і Лесніца. На працягу 12,5 км каналізаваная (ад вытоку да в. Гумбачы).

ГОЛАВАЧ, рака на мяжы Верхнядзвінскага і Расонскага р-наў, правы прыток Ншчы (бас. Зах. Дзвіны).

Даўжыня 12 км.

Пл. вадазбору 44 км².

Сярэдні нахіл воднай паверхні 3,9 ‰.

Пачынаецца на ПнЗ ад в. Казакова Верхнядзвінскага р-на, цячэ па Полацкай нізінне. Упадае ў Ншчу (правы прыток Дрысы) за 1,5 км на ПдУ ад в. Залессе Расонскага р-на.

ГОЛАВІШЧА, возера ў Буда-Кашалеўскім раене. Плошча 0,11 км². На пойме Дняпра, вышэй вусця Бярэзіны, за 25 км на ПдЗ ад Буда-Кашалева.

ГОЛДАЎКА, Г а л д а ў л я н к а, рака ў Лідскім р-не, левы прыток Лебяды (бас. Немана).

Даўжыня 15 км.

Пл. вадазбору 82 км².

Сярэдні нахіл воднай паверхні 1 ‰.

Пачынаецца на ПнУ ад в. Клюкавічы, упадае ў Лебяду каля в. Навасады. На ўсім працягу каналізаваная, прымае сцек з сеткі асушальных каналаў.

ГОЛЫ БОР, меліярацыйны канал у Лунінецкім р-не, левы прыток Валчанскага канала (бас. Прыпяці). Даўжыня 12 км. Пачынаецца за 6,5 км на У ад в. Велута, вусце за 3,5 км на ПнЗ ад в. Вілька 2-я.

ГОЛЬША, рака, гл. Гальша.

ГОМЕЛЬ, возера ў Полацкім р-не.

Пл. 3,46 км².

Найбольшая глыбіня 23 м.

Даўжыня 3,4 км.


Найбольшая шырыня 1,2 км.

Даўжыня берагавой лініі 11,7 км.

Аб'ём вады 19,01 млн. м³.

Пл. вадазбору 744 км².

У бас. р. Тураўлянка за 18 км на Пд ад Полацка, каля в. Гомель, у складзе Ушацкай групы азёр. Схілы катлавіны вышыней 4—8 м, на ПдЗ да 18 м, пераважна разараныя, у ніжняй частцы параслі хмызняком. Берагі пясчаныя, участкі галечныя і камяністыя. Дно паўночнага плеса плоскае, паўднёвага больш глыбокае, ляскападобнае са стромкімі схіламі. Мелкаводдзе пясчанае і пясчанагалечнае. У паўднёвым заліве востраў



Возера Гомель.

пл. 0,1 га. Упадае ручай з воз. Канашы, злучана пратокай з воз. Зашчаты, сцёк па пратоцы ў воз. Суя. Шырыня паласы зарастання да 100 м.

ГОРАНКА, рака ў Краснапольскім р-не, левы прыток р. Палуж (бас. Дняпра). Даўжыня каля 13 км. Пачынаецца за 1,2 км на ПдУ ад в. Калініна, вусце на паўднёвай ускраіне в. Дуброўка. Ад вытоку на працягу 6,6 км рэчышча каналізавана.

ГОРАНКА, назва р. Куракоўка ў ніжнім цячэнні.

ГОРАЦКАЕ ВОЗЕРА, у Глыбоцкім р-не.

Пл. 0,06 км².

Даўжыня 0,37 км.

Найбольшая шырыня 0,35 км.

Даўжыня берагавой лініі 2,05 км.

У бас. р. Авута (працякае праз возера), за 28 км на ПнУ ад г. Глыбокае, за 0,6 км на У ад в. Дворышча. Схілы катлавіны вышыней да 15 м, пераважна пад хмызняком, участкі на З і У разараныя.

ГОРАЦКА-СЛАБАДСКІ КАНАЛ, меліярацыйны канал у Чэрвеньскім р-не, правы прыток р. Балачанка (бас. Дняпра). Пачынаецца за 0,5 км на ПдУ ад в. Горкі, упадае ў Балачанку за 2 км на Пд ад в. Перуноў Мост.

ГОРАЧ, рака, гл. Гарача.

ГОРКІ, возера ў Калінкавіцкім р-не

Пл. 0,34 км².

Даўжыня 1,75 км.

Найбольшая шырыня 0,25 км.

Даўжыня берагавой лініі 5,1 км.

У бас. р. Прыпяць, за 16 км на ПдУ ад г. Калінкавічы, каля в. Шарэйкі. Схілы катлавіны вышыней да 12 м, на ПнУ да 4 м, пад хмызняком, на Пд разараныя. Берагі пераважна забалочаныя, месцамі супадаюць са схіламі. Злучана ручаем з воз. Пясчанка.

ГОРЛАЎСКІ, ручай у Мсціслаўскім р-не, левы прыток р. Верблаўка (бас. Дняпра). Даўжыня каля 7 км. Выток за 1 км на ПдУ ад в. Будзенаўка вусце на заходняй ускраіне в. Расна (на паўночнай ускраіне вострава на ручай плаціна і сажалка).

ГОРНА, к а н а л Г о р н а, рака ў Кар-

мянскім р-не, правы прыток р. Сож (бас. Дняпра).

Даўжыня 20 км.
Пл. вадазбору 109 км².
Сярэдні нахіл воднай паверхні 1,8 ‰.

Пачынаецца за 2 км на Пд ад в. Багданавічы, вусце за 2 км на У ад в. Ворнаўка. Ад вытоку да сажалкі ў в. Расохі (11,3 км) рэчышча каналізаванае.

ГОРНАЎКА, рака ў Верхнядзвінскім р-не, правы прыток Дрысы (бас. Зах. Дзвіны).

Даўжыня 11 км.
Пл. вадазбору 35 км².
Сярэдні нахіл воднай паверхні 2 ‰.

Пачынаецца за 3,3 км на ПнУ ад в. Новы Строй, цячэ па Полацкай нізіне. Упадае ў Дрысу каля в. Дворыца. Даліна ў сярэднім цячэнні добра выражана, шырыня яе 200—300 м. Рэчышча ад вытоку на працягу 3,4 км каналізаванае.

ГОРНАЎСКІ КАНАЛ, гл. Прабойная канава.

ГОРНАЎСКІ РОЎ, меліярацыйны канал у Пінскім р-не, правы прыток р. Піна (бас. Прыпяці). Даўжыня 13,9 км. Пачынаецца за 1,5 км на ПнЗ ад в. Лосічы, упадае ў Піну за 0,7 км вышэй яе вусця.

ГОРНИЦА, Гурніца, рака ў Гродзенскім р-не, левы прыток Немана.

Даўжыня 12 км.
Пл. вадазбору 59 км².
Сярэдні нахіл воднай паверхні 7,8 ‰.

Пачынаецца каля в. Бычкі, цячэ па ўсходняй ускраіне Гродзенскага ўзвышша, упадае ў Нёман каля в. Кавальцы.

ГОРТАЛЬСКІ КАНАЛ, меліярацыйны канал у Івацэвіцкім і Пінскім р-нах, правы прыток Хварашчанскага канала (бас. Прыпяці). Даўжыня 8,5 км. Пачынаецца за 1 км на ПдЗ ад в. Горталь Івацэвіцкага р-на, вусце за 2,5 км на ПнЗ ад в. Хворасна Пінскага р-на.

ГОРЫ, вадасховішча ў Горацкім р-не.

Пл. 1,31 км².
Найбольшая глыбіня 7 м.
Даўжыня 5 км.
Найбольшая шырыня 0,34 км.
Аб'ём вады 2,77 млн. м³.
Пл. вадазбору 129 км².

На р. Быстрая, за 14 км на У ад г. Горкі, каля в. Горы. Створана ў 1985 для арашэння зямель і рыбагадоўлі. Сярэдні шматгадовы сцек 15,7 млн. м³.

ГОРЫ, меліярацыйны канал у Расонскім р-не, правы прыток р. Амосенская (бас. Зах. Дзвіны). Даўжыня 5,1 км. Пачынаецца за 0,8 км на Пн ад в. Дварышча, вусце за 0,6 км на З ад в. Бубны.

ГОЦКІ КАНАЛ, меліярацыйны канал у Салігорскім і Лунінецкім р-нах, левы прыток Галоўнага канала (бас. Прыпяці). Даўжыня 32 км. Пачынаецца каля в. Гаўрыльчыцы Салігор-

скага р-на, вусце за 11,8 км на ПнУ ад в. Чырвоная Воля.

ГОШЧА, вадасховішча ў Івацэвіцкім р-не.

Пл. 0,82 км².
Найбольшая глыбіня 10 м.
Даўжыня 1,8 км.
Найбольшая шырыня 0,8 км.
Аб'ём вады 4,1 млн. м³.
Пл. вадазбору 101 км².

На месцы адноўленага возера, за 38 км на ПдУ ад г. Івацэвічы, каля в. Гошча Створана ў 1981 для акумуляцыі і пераразмеркавання сцeku паміж сезонамі, увільгатнення зямель, рыбагадоўлі. Напаўняецца за кошт Гашчанскага канала. Усходні бераг парослы лесам, паўночны і паўднёвы — лугавой расліннасцю, заходні — пад ворывам. Сярэдні шматгадовы сцек 12,4 млн. м³.

ГОШЧАЎСКІ КАНАЛ, меліярацыйны канал у Івацэвіцкім р-не, левы прыток канала на меліярацыйнай сістэме «Заполле» (бас. Прыпяці). Даўжыня 7 км. Пачынаецца каля в. Гошчава, вусце за 4 км на ПдЗ ад той жа вёскі.

ГРАБАВЁЦКІ КАНАЛ, меліярацыйны канал у Баранавіцкім р-не, правы прыток Мутвіцы (бас. Немана). Даўжыня 6,5 км. Пачынаецца за 1,2 км на ПнУ ад в. Грабавец, упадае ў Мутвіцу за 1,5 км на Пн ад в. Малыя Лукі. Прымае сцек з меліярацыйных каналаў.

ГРАБАЎКА, рака ў Гомельскім р-не, правы прыток р. Цяруха (бас. Дняпра).

Даўжыня 10 км.
Пл. вадазбору 29 км².
Сярэдні нахіл воднай паверхні 1,8 ‰.

Пачынаецца за 0,8 км на Пн ад в. Жураўлеўка, вусце за 1,5 км на Пд ад в. Грабаўка (у весцы на рацэ плаціна і сажалка).

ГРАБАЎШЧЫНА, рака ў Ашмянскім р-не, правы прыток Ашмянкі (бас. Віліі). Даўжыня 4 км. Пачынаецца за 2 км на Пд, упадае ў Ашмянку за 1,2 км на ПнУ ад в. Павяжы. Ад вытоку на працягу 2,5 км каналізаваная.

ГРАБЕЛЬСКІ КАНАЛ, Грэбенская канава, меліярацыйны канал у Столінскім р-не, правы прыток р. Маства (бас. Прыпяці). Даўжыня 17 км. Пачынаецца за 14 км на ПдУ ад в. Старына, вусце за 3 км на ПдУ ад в. Мачуль. Канал праходзіць па лясістай і забалочанай мясцовасці (у верхнім цячэнні — урочышча Мерлінскія Хутары).

ГРАБЕЊІНСКІ КАНАЛ, меліярацыйны канал у Лельчыцкім р-не, правы прыток Жмурненскага канала (бас. Прыпяці). Даўжыня 5,6 км. Пачынаецца за 1,5 км на ПнУ ад в. Кавыжаў, вусце за 2 км на ПдЗ ад в. Жмурнае.

ГРАБЕЊІЦКАЕ ВОЗЕРА, гл. Міхалінава.



ГРАБНІЦКАЕ, возера ў Шумілінскім р-не.

Пл. 0,08 км².
Даўжыня 1,06 км.
Найбольшая шырыня 0,1 км.
Даўжыня берагавой лініі 2,35 км.

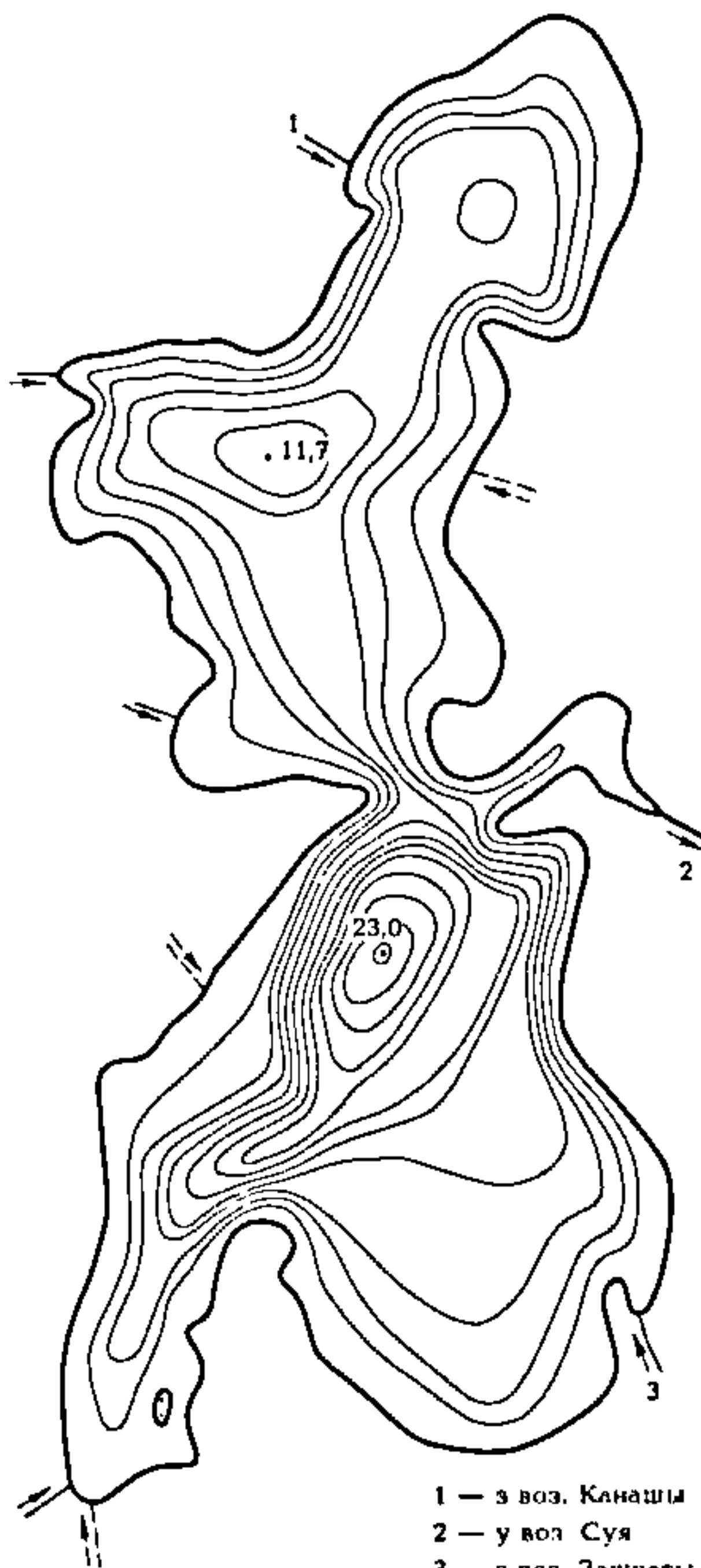
У бас. р. Шэвінка (правы прыток Зах. Дзвіны), за 11 км на ПнУ ад г. п. Шуміліна, каля в. Грабніца. Схілы катлавіны вышыней 7—9 м, разараныя, у ніжняй частцы да ўрэзу вады расце хмызняк. Упадае ручай з воз. Філіпенскае, выцякае ручай у Зарнаўскае возера.

ГРАБСКІ КАНАЛ, меліярацыйны канал у Жлобінскім р-не, правы прыток р. Язнач (бас. Дняпра). Даўжыня 5,5 км. Пачынаецца за 1,2 км на ПдЗ ад в. Горкі, упадае ў Язнач за 1,7 км на У ад в. Нівы.

ГРАВА, Граўка, канал Граўка, рака ў Асіповіцкім р-не ў бас. Дняпра.

Даўжыня 14 км.
Пл. вадазбору 92 км².
Сярэдні нахіл воднай паверхні 1 ‰.

Пачынаецца за 0,5 км на У ад в. Пagarэлае, упадае ў Асіповіцкае вада-



1 — з воз. Канашы
2 — у воз. Суя
3 — з воз. Зашчаты

Возера Гомель.

ГРАДАУКА

сховішча на паўднёвай ускраіне в. Лапчы.

ГРАДАУКА, рака ў Камянецкім і Брэсцкім р-нах, левы прыток р. Лясная (бас. Зах. Буга). Даўжыня 13 км. Пачынаецца на ПнУ ад в. Задвор'е Камянецкага р-на, вусце за 2 км на ПдУ ад в. Чарнаўчыцы Брэсцкага р-на. Цячэ па паўднёвай ускраіне Прыбугскай раўніны. Асноўны прыток — р. Безымянка Рэчышча на ўсім працягу каналізаванае.

ГРАДСКАЕ ВОЗЕРА, Чорнае возера, у Мядзельскім р-не.

Пл. 0,38 км².

Даўжыня 0,8 км.

Найбольшая шырыня 0,5 км.

Даўжыня берагавой лініі 1,88 км.

У бас. р. Вузлянка, за 18 км на Пд ад г. п. Мядзел, за 4,5 км на ПнУ ад в. Чэрэмшыцы, у межах гідралагічнага заказніка Чэрэмшыца. Схілы катлавіны вышыняй да 5 м, параслі лесам. Берагі нізкія, забалочаныя. Пойма шырыняй да 500 м, нізкая, забалочаная, з сеткай меліярацыйных каналаў.

ГРАДСКІ КАНАЛ, меліярацыйны канал у Хойніцкім р-не, правы прыток Пагонненскага канала (бас. Прыпяці). Даўжыня 8,6 км. Пачынаецца за 1,3 км на Пн ад в. Дронькі, вусце за 0,5 км на Пд ад в. Пагоннае.

ГРАЖУНКА, рака ў Воранаўскім р-не, левы прыток Шальчы (бас. Немана). Даўжыня 7,4 км. Пачынаецца на У ад в. Рамуці, упадае ў Шальчу на Пн ад в. Беняконі. На ўсім працягу каналізаваная.

ГРАЗІВА, рака ў Нараўлянскім р-не Гомельскай вобл. і ў Оўруцкім р-не на Украіне, правы прыток р. Славечна (бас. Прыпяці). Даўжыня 28,6 км, у т. л. 9 км на Беларусі (каналізаваная), 3,6 км на мяжы з Украінай. Пачынаецца за 1 км на З ад в. Гразіва Оўруцкага р-на, вусце за 1 км на ПдУ ад в. Дзямідаў Нараўлянскага р-на. Цячэ па забалочанай лясістай мясцовасці, свабодна перасякаецца з р. Жа-

лонь (большая частка сцёку ідзе па Гразіве). Жывіць вадасховішча Свяча. **ГРАЗНУХА**, рака ў Гарадоцкім і Шумілінскім р-нах, левы прыток р. Чарняўка (бас. Зах. Дзвіны). Даўжыня 8,8 км. Пачынаецца каля в. Краўцова Гарадоцкага р-на, вусце каля в. Шчарбакі Шумілінскага р-на. Рэчышча ад вусця на працягу 3 км каналізаванае.

ГРАЗЬ, рака, гл. Плясна.

ГРАМАШЧАНКА, рака ў Полацкім р-не, левы прыток р. Дрыса (бас. Зах. Дзвіны). Даўжыня 9,2 км. Пачынаецца за 1 км на Пд ад в. Грамошча, вусце за 1,2 км на ПнУ ад в. Гараўцы Расонскага р-на. Рэчышча ў сярэднім цячэнні на працягу 4 км каналізаванае.

ГРАМНІЦА, рака ў Лагойскім р-не, левы прыток Дзвінасы (бас. Вілі). Даўжыня 9 км. Пачынаецца за 0,6 км на ПнУ ад в. Новае Чэрнева, упадае ў Дзвінасу за 1 км на ПдУ ад в. Рудня. На ўсім працягу каналізаваная, у сярэднім цячэнні прымае сцек з сеткі меліярацыйных каналаў. У пойме здабываецца торф.

ГРАМНІЦКІ КАНАЛ, меліярацыйны канал у Лагойскім р-не, левы прыток Грамніцы (бас. Вілі). Даўжыня 6,8 км. Пачынаецца за 0,5 км на Пн ад в. Грамніцы, упадае ў Грамніцу за 3,4 км на ПнУ ад в. Нарбутавы.

ГРАЎЖАЊКА, рака, гл. Гаружанка.

ГРАЎКА, рака, гл. Грава.

ГРОМАЦЬ, рака ў Гарадоцкім р-не, правы прыток Лужасянкі (бас. Зах. Дзвіны).

Даўжыня 19 км.

Пл. вадазбору 84 км².

Сярэдні нахіл воднай паверхні 1,2 ‰.

Пачынаецца за 3 км на ПнЗ ад в. Казловічы, цячэ ў межах Гарадоцкага ўзвышша па лясістай мясцовасці. Асноўны прыток р. Рабінка (справа). Упадае ў Лужасянку за 1,2 км на ПнЗ ад в. Хабаты.

ГРОМЧАК, ручай у Шчучынскім р-не, правы прыток Нявішы (бас. Немана). Даўжыня 9,4 км. Пачынаецца на ПнУ ад в. Голдзішкі, упадае ў Нявішу на ПдУ ад в. Вуглы. На ўсім працягу каналізаваны.

ГРУВЧАЊСКІ КАНАЛ, меліярацыйны канал у Хойніцкім і Брагінскім р-нах, правы прыток р. Несвіч (бас. Прыпяці). Даўжыня 8,2 км. Пачынаецца за 2,5 км на ПнЗ ад в. Уласы Хойніцкага р-на, вусце за 2,8 км на ПдЗ ад в. Жалбор Брагінскага р-на.

ГРУДСКІ КАНАЛ, меліярацыйны канал у Пухавіцкім р-не, у вадазборы Дрычынскага канала (бас. Дняпра). Даўжыня 8,2 км. Адыходзіць ад Дрычынскага канала за 1,5 км на ПнЗ ад в. Белае, уліваецца ў яго за 2 км на У ад п. Вяслы.

ГРУЗДЗЕНІЦА, Навіны, рака ў Смаргонскім і Вілейскім р-нах, правы прыток р. Нарач (бас. Вілі). Даўжыня 10,3 км. Пачынаецца каля в. Дзярвелі, упадае ў Нарач на паўночна-

ўсходняй ускраіне в. Вайдзені. На ўсім працягу каналізаваная.

ГРУНВАЛЬДЫ, возера ў Пастаўскім р-не.

Пл. 0,09 км².

Даўжыня 0,35 км.

Найбольшая шырыня 0,30 км.

Даўжыня берагавой лініі 1,05 км.

У бас. р. Ласіца, за 34 км на ПнУ ад г. Паставы, за 1,6 км на ПнЗ ад в. Луцк-Казлоўск. Схілы катлавіны невыразныя, месцамі разараныя Упадае ручай.

ГРУША, ручай у Лідскім р-не, правы прыток Жыжмы (бас. Немана). Даўжыня 3,3 км. Пачынаецца каля х. Юравічы, упадае ў Жыжму на Пн ад в. Гімбуты. На ўсім працягу каналізаваны.

ГРЫБНА, возера ў Полацкім р-не.

Пл. 0,8 км².

Найбольшая глыбіня 1,2 м.

Даўжыня 1,83 км.

Найбольшая шырыня 0,7 км.

Даўжыня берагавой лініі 5,36 км.

Аб'ём вады 0,47 млн. м³.

Пл. вадазбору 19,6 км².

У бас. р. Свіна, за 46 км на ПнУ ад Полацка, за 6 км на У ад в. Труды. Схілы катлавіны вышыняй 4—5 м (на Пн да 11 м), параслі лесам і хмызняком, на ПнЗ разараныя. Берагі забалочаныя, сплавінныя, на Пн пясчаныя. Пойма шырыняй да 200 м, забалочаная, тарфяністая, пад хмызняком, на Пд разараная. Дно выслана сапрапелем. Упадае ручай з воз. Званнае, выцякае ручай у воз. Клетнае. Поўнаасцю зарастае падводнай расліннасцю.

ГРЫЎДА, рака ў Слоніміскім і Івацэвіцкім р-нах, левы прыток Шчары (бас. Немана).

Даўжыня 85 км.

Пл. вадазбору 1330 км².

Сярэднегадавы расход вады ў вусці 5,8 м³/с.

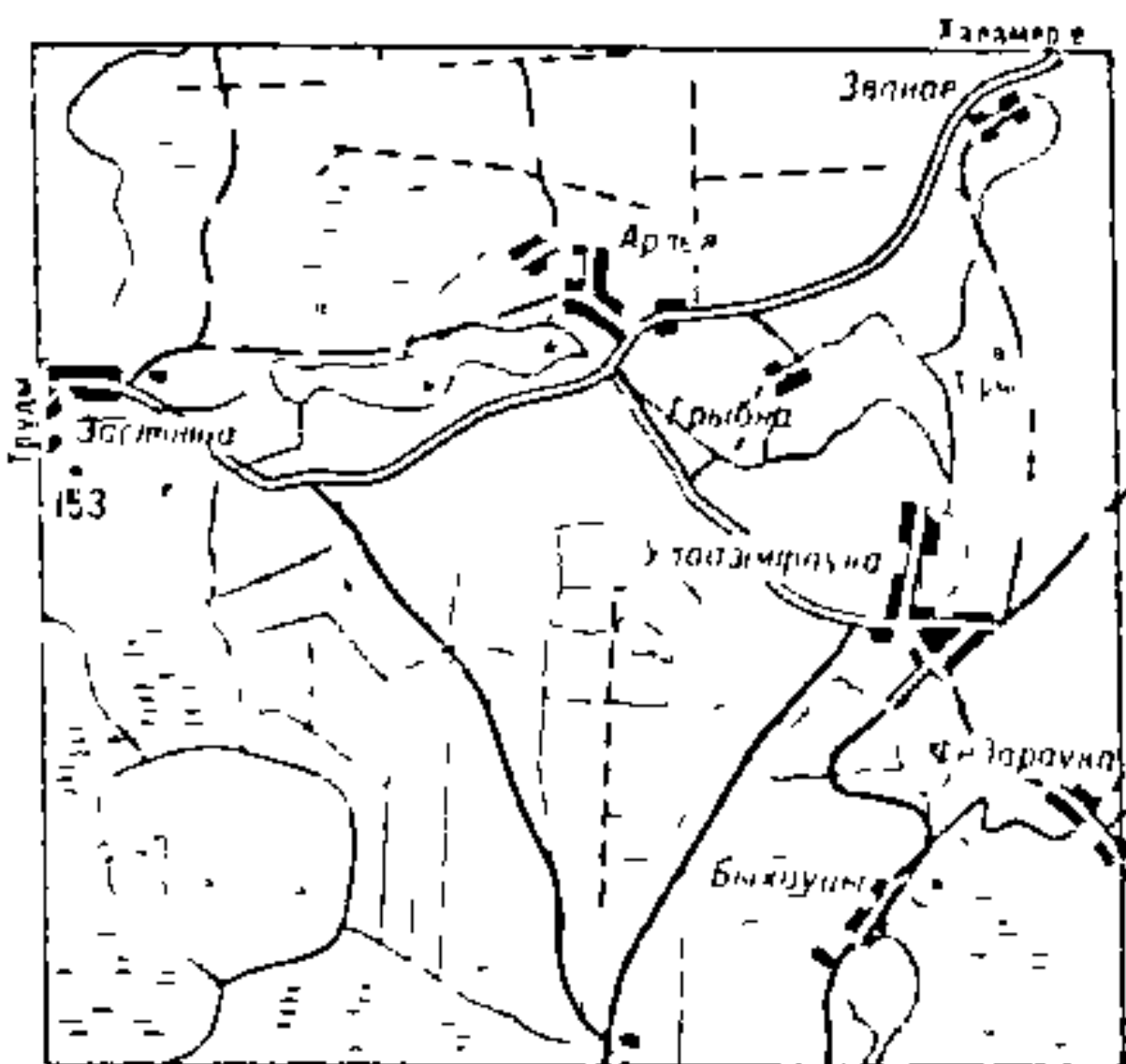
Сярэдні нахіл воднай паверхні 0,5 ‰.

Пачынаецца каля в. Варонічы Слонімскага р-на, цячэ па Слоніміскім узвышшы. Асноўныя прытокі: Була, Булянка, Руднянка, Бусяж, Любішчанскі канал. Даліна выразная, яе шырыня ад 1 да 1,5 км, у вярхоўі не выражана. Пойма двухбаковая, у сярэднім цячэнні забалочаная, шырыня яе 0,4—0,8 км, у ніжнім цячэнні да 1,5 км, у асобных мясцінах перасечаная старыцамі і асушальнымі канавамі. Рэчышча ў вярхоўі і на асобных участках каналізаванае. Яго шырыня ў межань ад 3—4 м у вярхоўі да 20—30 м у ніжнім цячэнні. Берагі стромкія, вышыняй 1—2 м. У маляўнічых мясцінах на ўскраіне г. Івацэвічы зона адпачынку, ніжэй горада ўздоўж ракі насыненыя дамбы. **ГРЫЎЧЫК**, рака ў Капыльскім р-не, правы прыток Выні (бас. Немана).

Даўжыня 17 км.

Пл. вадазбору 57 км².

Сярэдні нахіл воднай паверхні 1,4 ‰.



Возера Грыбна.



Рака Грыўда каля горада Івацэвічы.

Пачынаецца каля в. Бадзяжы, упадае ў Выню на паўночнай ускраіне в. Харытонаўка. У верхнім цячэнні называецца Прорва. Ад вытоку на працягу 12 км каналізаваная. Каля вёсак Старыца і Баркаўцы створаны сажалкі (пл. адпаведна 0,32 км² і 0,09 км²).

ГРЭБЕЛЬКА, Клімаўка, рака ў Івацэвіцкім р-не, левы прыток Шчары (бас. Немана). Даўжыня 8 км. Пачынаецца за 1,5 км на Пн ад в. Манцюты, упадае ў Шчару на У ад в. Быцень. На працягу 5 км каналізаваная (ад вытоку да в. Рудня).

ГРЭБЕЛЬКА, рака, гл. Грэбенка.

ГРЭБЕЛЬСКІ КАНАЛ, меліярацыйны канал у Брэсцкім р-не, правы прыток Зах. Буга. Даўжыня 10 км. Пачынаецца за 2,5 км на ПнЗ ад в. Ліпнікі, упадае ў Зах. Буг за 1 км на ПнЗ ад г. п. Дамачова. Канал стары, зарослы, не абслугоўваецца.

ГРЭБЕНКА, Грэбелька, рака ў Мінскім і Пухавіцкім р-нах, левы прыток Пцічы (бас. Прыпяці).

Даўжыня 16 км.

Пл. вадазбору 87 км².

Сярэдні нахіл воднай паверхні 1,3 ‰.

Пачынаецца за 0,7 км на ПнУ ад в. Аляксееўка Мінскага р-на, цячэ ў межах паўднёвай ускраіны Мінскага ўзвышша і па паўночна-заходняй частцы Цэнтральнабярэзінскай раўніны. Упадае ў Пціч каля в. Наваполле Пухавіцкага р-на. Рэчышча на ўсім працягу каналізаванае.

ГРЭБЛЯ, рака ў Касцюковіцкім р-не, правы прыток р. Зубар (бас. Дняпра). Даўжыня каля 15 км. Пачынаецца за 3 км на У ад в. Журбін, упадае ў Зубар за 1,5 км на З ад в. Кісялі.

ГРЭЗА, рака ў Магілёўскім і Быхаўскім р-нах, левы прыток р. Друць (бас. Дняпра).

Даўжыня 51 км.

Пл. вадазбору 458 км².

Сярэднегадавы расход вады ў вусці 2,5 м³/с.

Сярэдні нахіл воднай паверхні 0,7 ‰.

Пачынаецца каля паўднёва-ўсходняй ускраіны в. Загрэзе Магілёўскага р-на, цячэ па Цэнтральнабярэзінскай раўніне, вусце на паўднёвай

ускраіне в. Вязьма Быхаўскага р-на. Асноўны прыток Езва (злева). Даліна трапецападобная, шырыня яе 1—1,5 км. Пойма двухбаковая, часткова парэзаная старымі рэчышчамі і каналамі, шырыняй 0,4—0,5 км. Рэчышча на ўсім працягу каналізаванае. Шырыня ракі ў межань ў верхнім цячэнні 4—6 м, ніжэй — каля 10 м. Берагі ўмерана стромкія, адкрытыя, пад лугамі. Рака выкарыстоўваецца як водапрыёмнік меліярацыйных каналаў.

ГРЭНКІ, возера ў Баранавіцкім р-не.

Пл. 0,32 км². У бас. р. Шчара, за 3 км на Пн ад Баранавіч.

ГРЭЦКАЕ ВОЗЕРА, у Мёрскім р-не.

Пл. 0,77 км².

Найбольшая глыбіня 6,5 м.

Даўжыня 4,63 км.

Найбольшая шырыня 0,24 км.

Даўжыня берагавой лініі 10,38 км.

Аб'ём вады 1,67 млн. м³.

Пл. вадазбору 4,5 км².

У бас. р. Мёрыца, за 6 км на У ад г. Меры, каля в. Ліпаўка. Схілы катлавіны вышыняй 2—6 м, разараныя. Берагі нізкія, пясчаныя, пад хмызняком, на ПнУ і ПдЗ сплавінныя. Дно плоскае, ілістае. Злучана пратокай з воз. Чэрас. Паласа расліннасці шырыняй 10—50 м да глыбіні 1 м.

ГУБІЗА, возера, гл. Гульбеца.

ГУДЫ, Укропаўшчына, меліярацыйны канал у Валожынскім р-не, правы прыток Іслачы (бас. Немана). Даўжыня 5 км. Пачынаецца за 1 км на Пн ад в. Гуды, упадае ў Іслач за 1 км на У ад в. Баравікоўшчына. У сярэднім цячэнні часам улетку перасыхае.

ГҮЙКА, рака ў Мінскім і Маладзечанскім р-нах, у бас. Віліі.

Даўжыня 19 км.

Пл. вадазбору 98 км².

Сярэдні нахіл воднай паверхні 3,3 ‰.

Пачынаецца каля в. Шчадроўшчына Мінскага р-на, працякае па паўночных схілах Мінскага ўзвышша. У г. п. Радашковічы ў сутоках з Вязынкай утварае Рыбчанку. На працягу 4,8 км каналізаваная: ад в. Рагава на ПнЗ (2,6 км) і на ПдУ (2,2 км).

ГУЛЭВІЦКІ КАНАЛ, меліярацыйны канал у Калінкавіцкім р-не, правы прыток р. Закованка (бас. Прыпяці). Даўжыня 8,7 км. Пачынаецца за 6 км на ПдЗ ад в. Гулевчы, вусце за 1 км на ПдЗ ад в. Пенца.

ГУЛЭВІЦКІ КАНАЛ, гл. Закованка.

ГУЛІДАЎСКАЕ ВОЗЕРА, у Глыбоцкім р-не.

Пл. 0,27 км².

Даўжыня 0,8 км.

Найбольшая шырыня 0,35 км.

Даўжыня берагавой лініі 1,95 км.

Пл. вадазбору 3,25 км².

У бас. р. Маргва, за 13 км на З ад г. Глыбокае, каля в. Гулідава. Схілы катлавіны вышыняй 2—3 м, параслі хмызняком, месцамі на Пд і Пн разараныя. Выцякае ручай у Маргву.

ГУЛЬБЕЗА, Губіза, возера ў Астравецкім р-не.

Пл. 0,23 км².

Найбольшая глыбіня 12,9 м.

Даўжыня 0,94 км.

Найбольшая шырыня 0,39 км.

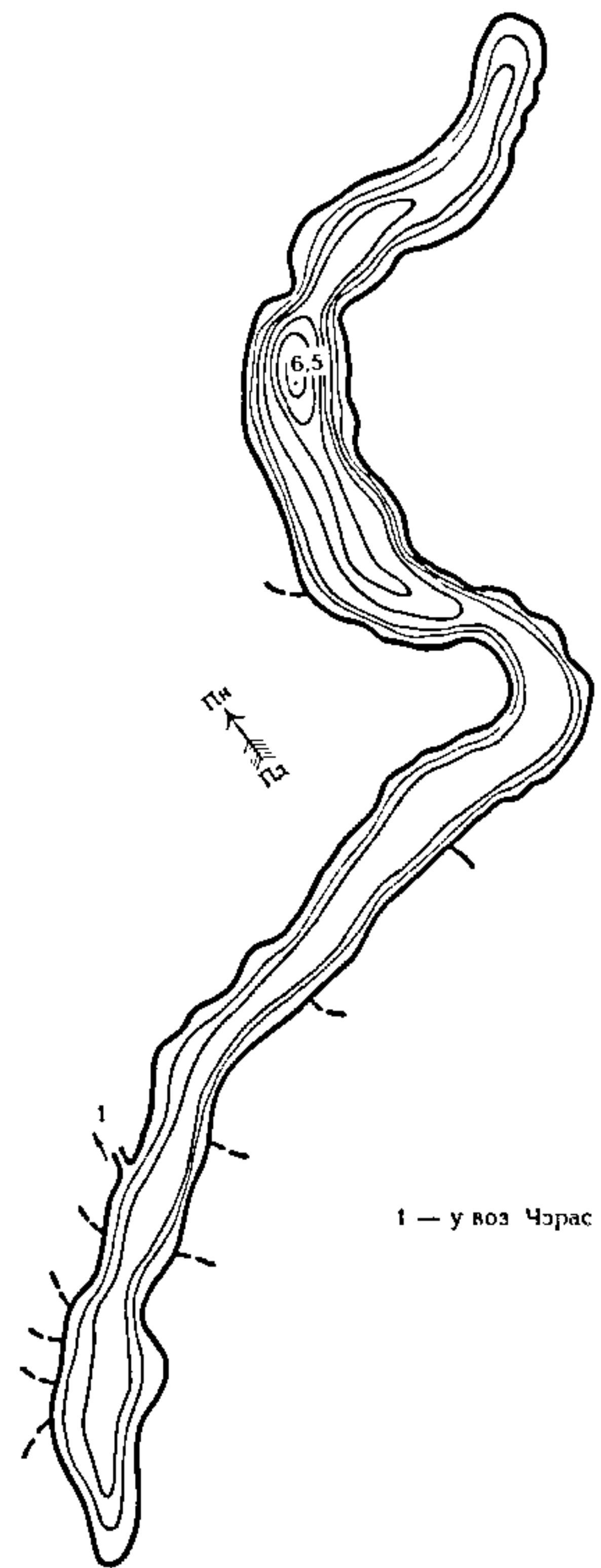
Даўжыня берагавой лініі 1,94 км.

Аб'ём вады 1,52 млн. м³.

Пл. вадазбору 6 км².

У бас. р. Страча, за 33 км на ПнУ ад г. п. Астравец, каля в. Вераб'і. Схілы катлавіны вышыняй 8—11 м, параслі лесам і хмызняком, на У разараныя. Берагі супадаюць са схіламі, на Пн сплавінныя. Мелкаводдзе вузкае, пясчанае, глыбей дно сапрапелістае. На Пд выцякае ручай у воз. Вераб'і, злучана пратокай з воз. Ёдзі. Паласа падводнай расліннасці шырыняй 5—50 м да глыбіні 1,5—2 м.

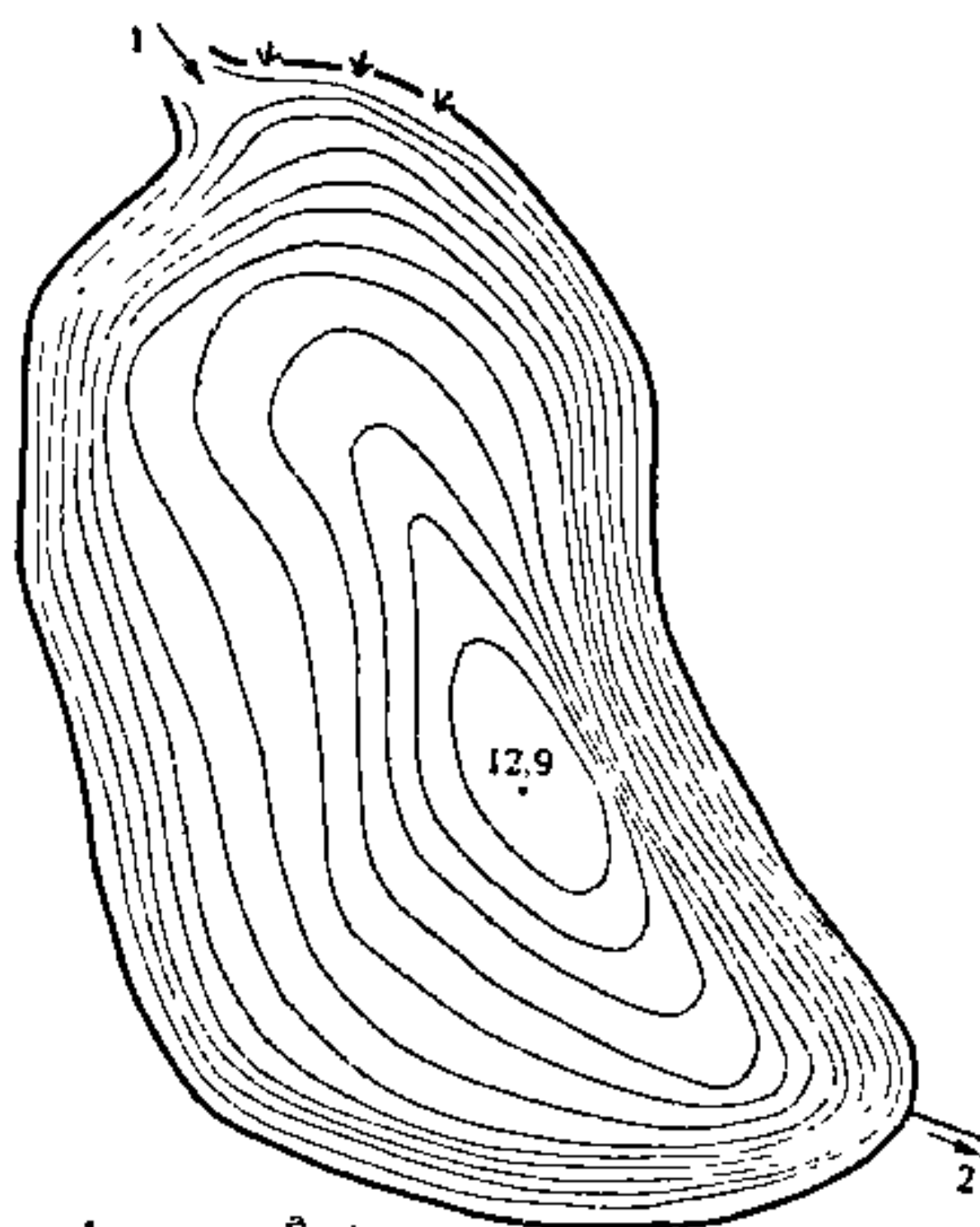
ГУЛЯНКА, рака ў Докшыцкім р-не,



1 — у воз Чэрас

Грэцкае возера.

ГУМНІЧНА



1 — з воз Ёдзі
2 — у воз Вераб'і

Возера Гумбеса.

правы прыток р. Бярэзіна (бас. Дняпра).

Даўжыня 10 км.
Пл. вадазбору 51 км².
Сярэдні нахіл воднай паверхні 1 ‰.

Пачынаецца з сажалкі за 100 м на Пд ад в. Замошша, вусце за 4 км на ПдУ ад в. Ліпск. Працякае па заходняй ускраіне Бярэзінскага бясфернага запаведніка, пераважна праз лес. Ад вытоку на працягу 18 км рэчышча каналізаванае.

ГУМНІЧНА, возера ў Полацкім р-не.

Пл. 0,01 км².
Даўжыня 0,15 км.
Найбольшая шырыня 0,1 км.
Даўжыня берагавой лініі 0,35 км.

У бас. р. Палата (правы прыток Зах. Дзвіны), за 41 км на ПнУ ад Полацка, за 1,5 км на З ад в. Малое Сітна, сярод лесу. Схілы катлавіны невыразныя, вакол возера забалочаны хмызняк.

ГУРБА, рака ў Барысаўскім р-не, левы прыток Вялікай Рэчкі (бас. Дняпра).

Даўжыня 12 км.
Пл. вадазбору 139 км².
Сярэдні нахіл воднай паверхні 0,7 ‰.

Пачынаецца за 3 км на З ад в. Студзенка 2-я, упадае ў Вялікую Рэчку за 3 км вышэй ад яе вусця. Асноўны прыток ручай Юраўка. Цячэ па Бярэзінскім бясферным запаведніку. Па берагах забалочаны лес.

ГУРКА, возера ў Браслаўскім р-не.

Пл. 0,06 км².
Даўжыня 0,42 км.
Найбольшая шырыня 0,2 км.
Даўжыня берагавой лініі 1 км.

У бас. р. Друйка (левы прыток Зах. Дзвіны), за 10 км на ПдУ ад г. Браслаў, за 2 км на ПдУ ад в. Ахрэмаўцы. Схілы на З вышыней да 10 м, на У да 15 м. З Пн і Пд да возера прымыкаюць даліны часовых вадацекаў. Праз сістэму каналаў на Пн злучана з возерам без назвы.

ГУРНІЦА, рака, гл. Горніца.

ГУРЫСТАЯ, рака ў Лельчыцкім р-не, правы прыток Убарці (бас. Прыпяці).

Даўжыня 15 км.
Пл. вадазбору 87 км².
Сярэдні нахіл воднай паверхні 1,7 ‰.

Пачынаецца за 4 км на ПдУ ад в. Каналелька, цячэ па раўніне Мазырскае Палессе і нізіне Прыпяцкае Палессе па лясістай мясцовасці. Асноўны прыток р. Запалічная (злева). Упадае ў р. Убарць за 2 км вышэй ад в. Уборацкая Рудня.

ГУСАЦКІ КАНАЛ, меліярацыйны канал у Маларыцкім р-не (бас. Зах. Буга). Даўжыня 15 км. Пачынаецца з Падводзячага канала, за 1,5 км на Пн ад Лукаўскага вадасховішча. Упадае ў сажалку рыбгаса «Сакалова» каля в. Гусак.

ГУСІНАЕ ВОЗЭРА, у Мазырскім р-не.

Пл. 0,12 км².
Даўжыня 1,1 км.
Найбольшая шырыня 0,17 км.
Даўжыня берагавой лініі 2,3 км.

У бас. р. Прыпяць, за 5 км на ПнУ ад Мазыра, на У ад в. Баравікі. Старычнае. Па берагах хмызняк.

ГУСТАТКА, рака ў Браслаўскім і Шаркоўшчынскім р-нах, правы прыток Кулажкі (бас. Зах. Дзвіны)

Даўжыня 24 км.
Пл. вадазбору 268 км².
Сярэдні нахіл воднай паверхні 0,7 ‰.

Выцякае з воз. Густаты, цячэ па заходняй частцы Полацкай нізіны. Асноўныя прытокі Корынка (справа) і Белая (злева). Упадае ў Кулажку (левы прыток Янкі) за 1 км ад паўночна-заходняй ускраіны г. п. Шаркоўшчына. Рэчышча ад вытоку на працягу 8,7 км каналізаванае.

ГУСТАТЫ, Густата, возера ў Браслаўскім р-не.

Пл. 2,4 км².
Найбольшая глыбіня 2,8 м.
Даўжыня 3,15 км.
Найбольшая шырыня 1,05 км.
Даўжыня берагавой лініі 7,7 км.
Пл. вадазбору 24,7 км².

У бас. р. Густатка (выцякае з возера), за 22 км на ПдУ ад г. Браслаў, каля в. Рафалова. Схілы катлавіны вышыней 2—5 м, пераважна разараныя. Берагі нізкія, забалочаныя. Вакол возера забалочаная пойма. Дно плоскае, сапрапелістае. Зарастае па ўсёй плошчы.

ГУТА, рака, гл. Рэкта.

ГУТКА, ручай у Касцюковіцкім р-не, левы прыток р. Беседзь (бас. Дняпра). Даўжыня 9,1 км. Пачынаецца за 1,5 км на У ад в. Вялікі Бор, вусце за 1 км на Пд ад в. Зарэчча.

ГУТЛЯНКА, Балатнянка, рака ў Кармянскім і Рагачоўскім р-нах, левы прыток Дняпра.

Даўжыня 31 км.
Пл. вадазбору 378 км².
Сярэднегадавы расход вады ў вусці каля 2 м³/с.
Сярэдні нахіл воднай паверхні 0,8 ‰.

Пачынаецца за 2 км на ПдУ ад в. Бярозаўка Кармянскага р-на, вусце за 2 км на Пн ад в. Ільч Рагачоўскага р-на. Цячэ па паўдневай ускраіне Аршанска-Магілеўскай раўніны. Даліна пераважна трапецападобная, яе шырыня 1,5—2 км. Пойма двухбаковая, супясчаная і тарфяністая, шырыней 0,05—0,1 км, у верхнім і ніжнім цячэнні забалочаная. Рэчышча на ўсім працягу каналізаванае, акрамя 0,5 км у вусці.

ГУЦКІ КАНАЛ, меліярацыйны канал у Пружанскім р-не, правы прыток р. Цемра (бас. Прыпяці). Даўжыня 7,6 км. Пачынаецца за 1,5 км на ПдУ ад в. Вільянава; вусце за 2,5 км на ПдУ ад в. Гута.

ГУЦКІ КАНАЛ, меліярацыйны канал у Брэсцкім р-не, правы прыток р. Капаеўка (бас. Зах. Буга). Даўжыня 5,8 км. Пачынаецца каля паўдневай ускраіны в. Гута, упадае ў Капаеўку каля моста цераз дарогу Чэрск—Дубок.

ГУЦКІ КАНАЛ, гл. Чорны ручай.
ГУЦЯНКА, Любонка, рака ў Кіраўскім р-не, левы прыток Бярэзіны (бас. Дняпра).

Даўжыня 10 км.
Пл. вадазбору 53 км².
Сярэдні нахіл воднай паверхні 1,9 ‰.

Пачынаецца каля паўдневай ускраіны в. Сяргеевічы, вусце за 1 км на ПнЗ ад в. Гута.

ГЯРВІНЯ, рака ў Воранаўскім р-не, левы прыток Жыжмы (бас. Немаца). Даўжыня 5,4 км. Пачынаецца за 2 км на ПнУ ад в. Масюны ў забалочанай мясціне, у вярхоўі цячэ праз лес, упадае ў Жыжму на ПнЗ ад в. Малыя Лепі. На ўсім працягу каналізаваная.

ДАБАСНА, рака, гл. Добасна.

ДАБЕЕЎСКАЕ ВОЗЕРА, у Шумлінскім р-не.

Пл. 2,31 км².

Найбольшая глыбіня 3,6 м.

Даўжыня 2,22 км.

Найбольшая шырыня 1,35 км.

Даўжыня берагавой лініі 6,3 км.

Аб'ём вады 1,65 млн. м³.

Пл. вадазбору 32 км².

У бас. р. Сечна (правы прыток Зах. Дзвіны), якая выцякае з возера, за 7 км на ПдЗ ад г. п. Шумліна, каля в. Дабяя. Схілы катлавіны невыразныя, на У вышыней 4—5 м, разараныя. Берагі сплавінныя. Дно плоскае, выслана сапрапелем, які здабываецца на ўгнаенне. У выніку меліярацыі ўзровень возера панізіўся на 1 м. Моцна зарастае па ўсёй плошчы. Злучана ручаем з азерамі Круглак і Мошна.

ДАБРАМЫСЛЕНСКАЕ ВАДАСХОЎІШЧА, у Лезненскім раене.

Пл. 1,16 км².

Найбольшая глыбіня 5 м.

Даўжыня 8 км.

Найбольшая шырыня 0,8 км.

Аб'ём вады 2,25 млн. м³.

Пл. вадазбору 700 км².

На р. Чарніца (прыток Лучосы), за 10 км на ПдЗ ад г. п. Лёзна, каля в. Дабрамыслі. Створана ў 1962 для энергетычных мэт. Берагавая лінія моцназвілістая, правы бераг пад лесам, левы забалочаны. Сярэдні шматгадовы сцёк у створы плаціны 145,4 млн. м³.

ДАБРАНКА, рака ў Горацкім р-не, правы прыток р. Галыша (бас. Дняпра).

Даўжыня 12 км.

Пл. вадазбору 72 км².

Сярэдні нахіл воднай паверхні 2,2 ‰.

Пачынаецца за 0,5 км на Пд ад в. Машкова, вусце за 1 км на ПнУ ад в. Добрая.

ДАБРАСЕНЬ, возера ў Светлагорскім р-не.

Пл. 0,26 км².

Даўжыня 2,43 км.


Найбольшая шырыня 0,1 км.

Даўжыня берагавой лініі 4,9 км.

На пойме р. Бярэзіна, за 40 км на ПнЗ ад г. Светлагорск, за 1 км на ПнУ ад в. Васлеўка. Старычнае.

ДАБРАСЛАЎКА, меліярацыйны канал у Пінскім р-не, левы прыток р. Вісліца (бас. Прыпяці). Даўжыня 10 км. Пачынаецца за 1,3 км на Пн ад в. Дабраслаўка, вусце за 2,5 км на ПдУ ад в. Лышча.

ДАБРОМЫСЛІНСКІ КАНАЛ, меліярацыйны канал у Івацэвіцкім р-не, правы прыток Шчары (бас. Немана). Даўжыня 6,2 км. Пачынаецца на паў-



Дабееўскае возера.

ночна-ўсходняй ускраіне в. Глядзены, упадае ў Шчару за 3,2 км на ПдЗ ад в. Дабромысль.

ДАБРОЦІНСКІ КАНАЛ, меліярацыйны канал у Кіраўскім р-не, правы прыток р. Дабрыца (бас. Дняпра). Даўжыня 7,1 км. Пачынаецца за 0,8 км на З ад в. Барсукі, упадае ў Дабрыцу за 0,8 км на ПнУ ад в. Даброцін.

ДАБРЫЛАЎКА, рака ў Глыбоцкім р-не, правы прыток Бярозаўкі (бас. Зах. Дзвіны).

Даўжыня 32 км.

Пл. вадазбору 133 км².

Сярэднегадавы расход вады ў вусці каля 0,9 м³/с.

Сярэдні нахіл воднай паверхні 1,5 ‰.

Пачынаецца за 1 км на Пд ад в. Забор'е, цячэ ў межах Свянцянскіх град, у нізоўі працякае праз воз. Пятроўскае. Упадае ў Бярозаўку каля в. Грыцы. Даліна трапецападобная, ніжэй воз. Пятроўскае зліваецца з далінай Бярозаўкі, шырыня ад 0,3 км да 1,5—2 км. Пойма шырынёй 0,1—0,3 км. Рэчышча ад вытоку на праця-

гу 16 км (да воз. Пятроўскае) каналізаванае.

ДАБРЫНЕЦ, возера ў Шумлінскім р-не.

Пл. 0,04 км².

Даўжыня 0,48 км.

Найбольшая шырыня 0,13 км.

Даўжыня берагавой лініі 0,93 км.

У бас. р. Обаль, за 32 км на ПнЗ ад г. п. Шумліна, за 7 км на Пн ад в. Роўнае. Схілы катлавіны вышыней да 6 м, пад лесам і хмызняком. На Пн выцякае ручай у воз. Жужнева.

ДАБРЫХА, рака, гл. Добрыч.

ДАБРЫЦА, рака ў Кіраўскім і Рагачоўскім р-нах, правы прыток р. Друць (бас. Дняпра).

Даўжыня 35 км.

Пл. вадазбору 250 км².

Сярэднегадавы расход вады ў вусці каля 1,2 м³/с.

Сярэдні нахіл воднай паверхні 0,6 ‰.

Пачынаецца за 2 км на ПнУ ад в. Старое Заліцвінне Кіраўскага р-на, вусце за 1 км на Пн ад в. Каласы Рагачоўскага р-на. Цячэ ў межах Цэнтральнабярэзінскай раўніны. Даліна трапецападобная. Пойма асушаная, яе шырыня 0,3—1 км. Рэчышча каналізаванае на ўсім працягу, шырыня ракі ў межань 3—7 м. Прымае сцёк з меліярацыйных каналаў.

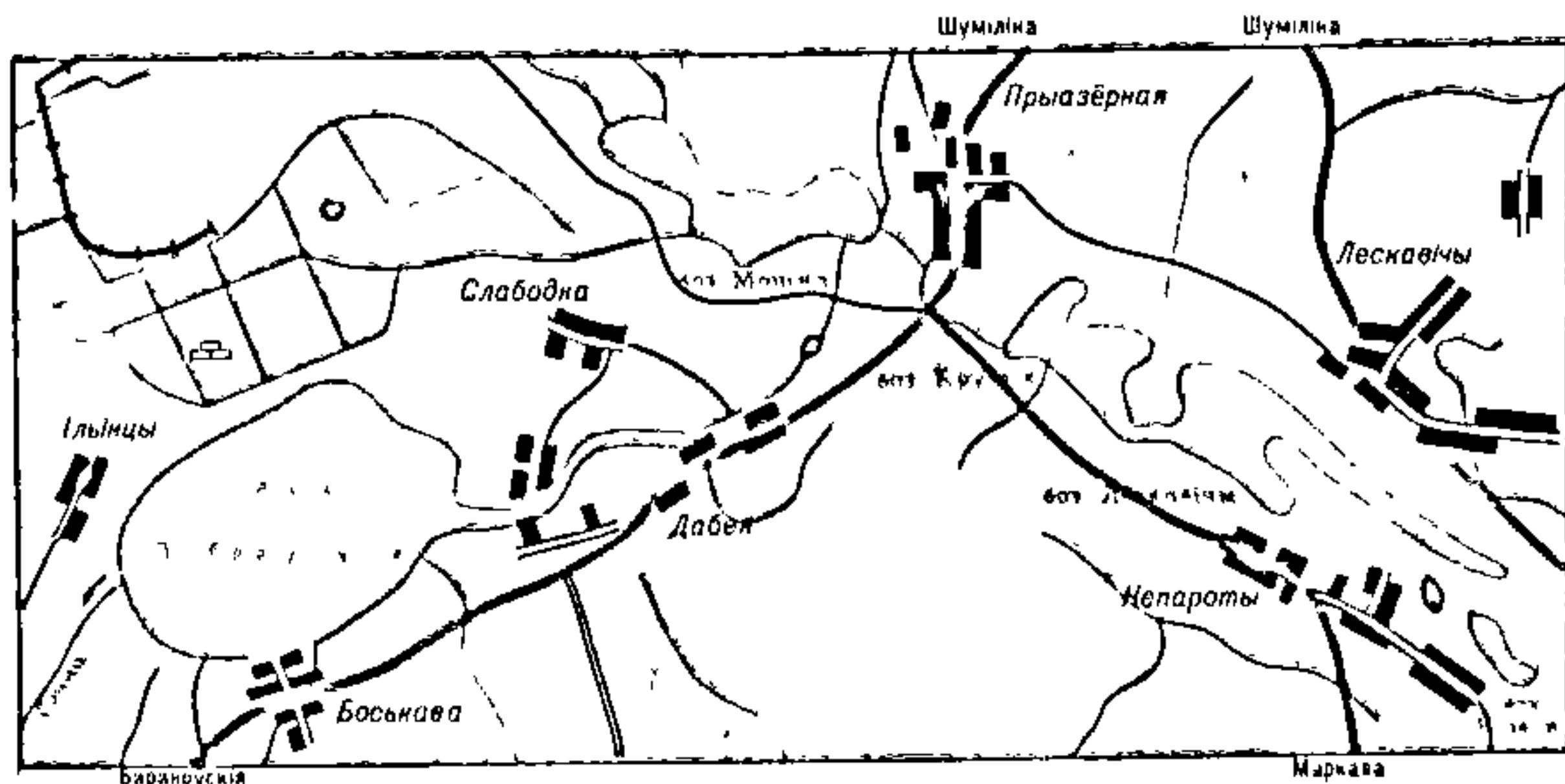
ДАБРЫЦА, рака ў Чэрвеньскім і Бярэзінскім р-нах, правы прыток р. Бярэзіна (бас. Дняпра).

Даўжыня 25 км.

Пл. вадазбору 130 км².

Сярэдні нахіл воднай паверхні 0,8 ‰.

Пачынаецца за 1 км на ПнЗ ад в. Мар'ямполь Чэрвеньскага р-на, вусце на паўднёвай ускраіне в. Вусце Бярэзінскага р-на. Цячэ ў межах Цэнтральнабярэзінскай раўніны. Ад



Дабееўскае возера.

ДАБРЫЦА

вытоку 5 км рэчышча каналізавана.

ДАБРЫЦА, рака ў Рагачоўскім р-не, правы прыток р. Дняпро.

Даўжыня 24 км.

Пл. вадазбору 149 км².

Сярэдні нахіл воднай паверхні 0,8 ‰.

Пачынаецца за 1 км на ПнУ ад в. Сялец, вусце за 1 км на Пн ад г. Рагачова. Рэчышча на ўсім працягу каналізаванае. У верхнім і ніжнім цячэнні пераважае лес, у сярэднім — сельгасугоддзі.

ДАБРЫЦА, рака, гл. Добрыч.

ДАВЫДАВІЦКІ КАНАЛ, меліярацыйны канал у Бярозаўскім р-не, левы прыток канала Вінец (бас. Прыпяці). Даўжыня 7 км. Пачынаецца за 1,5 км на ПдЗ ад в. Міхнавічы, вусце за 1,5 км на ПнУ ад в. Тулоўшчына Пружанскага р-на.

ДАВЫДАЎСКІ КАНАЛ, меліярацыйны канал у Івацэвіцкім р-не, левы прыток Галоўнага канала (бас. Прыпяці). Даўжыня 15 км. Пачынаецца за 2 км на У ад в. Зыбайлы, вусце за 6,5 км на Пд ад в. Корачын.

ДАВЫДЗЕНСКАЕ, возера ў Гарадоцкім р-не.

Пл. 0,01 км².

Даўжыня 0,15 км.

Найбольшая шырыня 0,07 км.

Даўжыня берагавой лініі 0,37 км.

У бас. р. Чарнуйка (левы прыток Обалі), за 28 км на ПнЗ ад Гарадка, за 0,5 км на ПдЗ ад в. Смороднік. Схілы катлавіны вышыней 10—15 м, на Пн пад лесам. Упадае ручай з Масліцкага возера.

ДАЙНАВА, ручай у Воранаўскім р-не, правы прыток Жыжмы (бас. Немана). Даўжыня 5,6 км. Пачынаецца на Пд ад в. Рамуці, упадае ў Жыжму за 1 км на ПнУ ад х. Малыя Навасады. На ўсім працягу каналізаваны.

ДАКЛОНЬСКІ КАНАЛ, меліярацыйны канал у Клічаўскім р-не, правы прыток Буднеўскага канала (бас. Дняпра). Даўжыня 4,7 км. Пачынаецца за 0,8 км на З ад в. Залог, упадае ў сажалку на Буднеўскім канале за 1,8 км на У ад в. Буднеў.

ДАКОЛЬКА, Д а к о л ь, рака ў Старадарожскім і Глуцкім р-нах, правы прыток Пічы (бас. Прыпяці).

Даўжыня 43 км.

Пл. вадазбору 462 км².

Сярэднегадавы расход вады ў вусці 2,3 м³/с.

Сярэдні нахіл воднай паверхні 0,5 ‰.

Пачынаецца за 2 км на ПнУ ад в. Кармазы Старадарожскага р-на, цячэ па паўночнай частцы Прыпяцкага Палесся, цяпер меліяраванай. Асноўныя прытокі — р. Сноўка (справа) і р. Ольніца (злева). Упадае ў Пічы за 2 км вышэй ад в. Касарычы. Даліна невыразная. Рэчышча на ўсім

працягу каналізаванае, шырыня яго 5—20 м, у вусці — 12 м.

ДАЛЕКІ, Д у д а р ы н с к і канал, ручай у Лідскім р-не, левы прыток Дзітвы (бас. Немана). Даўжыня 3 км. Пачынаецца каля в. Далекія, упадае ў Дзітву на З ад в. Гарняты. На ўсім працягу каналізаваны.

ДАЛЬНЯЯ КАНАВА, Г а р а ж а н к а, меліярацыйны канал у Слуцкім р-не, левы прыток р. Вясейка (бас. Прыпяці). Даўжыня 5,4 км. Пачынаецца за 1,5 км на У ад в. Краснае Сяло, вусце за 2 км на ПдЗ ад в. Ізбудзішчы.

ДАМАЛКА, рака ў Мсціслаўскім р-не, левы прыток р. Белая Натапа (бас. Дняпра). Даўжыня каля 6 км. Пачынаецца за 1 км на У ад в. Кокатава, вусце за 0,5 км на Пд ад в. Зарэчча. Рэчышча каля вусця каналізаванае на працягу 2,3 км.

ДАМАНАВІЦКІ КАНАЛ, Д а м а н а в і ц к а я к а н а в а, меліярацыйны канал у Салігорскім і Жыткавіцкім р-нах, левы прыток р. Случ (бас. Прыпяці). Даўжыня 30 км. Пачынаецца з Асавецкага канала за 2 км на Пн ад в. Абідземля Салігорскага р-на, вусце за 4,5 км на Пн ад в. Новыя Мілевчы Жыткавіцкага р-на.

ДАМАНАЎСКАЕ ВАДАСХОВІШЧА, у Івацэвіцкім р-не.

Пл. 1,82 км².

Найбольшая глыбіня 3,5 м.

Даўжыня 2 км.

Найбольшая шырыня 1,5 км.

Аб'ём вады 1,82 млн. м³.

Пл. вадазбору 4160 км².

У сутоках рэк Шчара і Грыўда, за 16 км на ПнУ ад г. Івацэвічы, каля в. Даманава. Створана ў 1954 для энергетычных мэт і рыбагадоўлі. Чаша вадасховішча — частка поймы Шчары і Грыўды, агароджанай дамбай даўжыней 6,75 км. Напаўняецца вадой р. Шчара, якая паступае праз шлюзы з *Чамялынскага вадасховішча*, размешчанага вышэй па цячэнні. Ваганні ўзроўню на працягу года 1,1 м. Сярэдні шматгадовы аб'ём сцэку 523 млн. м³.

ДАМАНАЎСКАЕ ВОЗЕРА, гл. Дыма-ноўскае возера.

ДАМАНКА, рака, гл. Думанка.

ДАМАШКАЎСКАЕ ВОЗЕРА, у Докшыцкім р-не.

Пл. 0,67 км².

Даўжыня 1,7 км.

Найбольшая шырыня 0,7 км.

Даўжыня берагавой лініі 4,08 км.

Пл. вадазбору 11,9 км².

У бас. р. Бярэзіна, за 35 км на ПдУ ад г. Докшыцы, каля в. Дамашкавічы. Схілы катлавіны вышыней 20—25 м (на ПнЗ 5—8 м), параслі лесам, на Пн разараныя. Берагі зліваюцца са схіламі, на Пн і ПдУ нізкія.

ДАМАШЭЎСКАЕ ВОЗЕРА, у Баранавіцкім р-не.

Пл. 0,25 км².

Даўжыня 0,55 км.

Найбольшая шырыня 0,5 км.

У бас. р. Шчара, за 7 км на ПнЗ ад

г. Баранавічы, каля в. Дамашэвічы Праз ручай і сістэму меліярацыйных каналаў злучана са Шчаран.

ДАНЕЦ, возера ў Шумілінскім р-не.

Пл. 0,03 км².

Даўжыня 0,33 км.

Найбольшая шырыня 0,14 км.

Даўжыня берагавой лініі 0,75 км.

У бас. р. Обаль, за 27 км на ПнЗ ад г. п. Шуміліна, за 4 км на З ад в. Каз'яны, у лясістым паніжэнні рэльефу. Вакол возера забалочаная пойма

ДАНІЛАЎСКІ КАНАЛ, меліярацыйны канал у Ельскім р-не, у бас. Прыпяці. Даўжыня 5,8 км. Пачынаецца за 2,5 км на ПдУ ад в. Дабрынь, упадае ў вадасховішча Млынок з Пд за 2 км на ПнУ ад в. Дабрынь.


ДАРАЖЫВЕЛЬ, З м е й к а, рака ў Кармянскім р-не, левы прыток р. Сож (бас. Дняпра).

Даўжыня 13 км.

Пл. вадазбору 33 км².

Сярэдні нахіл воднай паверхні 2,1 ‰.

Пачынаецца за 3 км на У ад в. Мальянік, вусце за 4 км на ПдЗ ад в. Васілеўка. Рэчышча на працягу 3,4 км ад вусця каналізавана. У вадазборы пераважае лес.



Возера Даўблі.

ДАРАЊКА, рака ў Кіраўскім і Бабруйскім р-нах, правы прыток р. Ала (бас. Дняпра). Даўжыня 20,5 км. Пачынаецца за 0,8 км на ПнУ ад в. Падрэчча Кіраўскага р-на, вусце за 1 км на ПдУ ад в. Воўчая Гара Бабруйскага р-на. Рэчышча на ўсім працягу каналізаванае.

ДАРАЎЛЯНКА, рака ў Маладзечанскім і Валожынскім р-нах, правы прыток Яршоўкі (бас. Немана).

Даўжыня 12 км.

Пл. вадазбору 79 км².

Сярэдні нахіл воднай паверхні 1,4 ‰.

Пачынаецца на ПдУ ад в. Ермакі, працякае па заходняй ускраіне Мінскага ўзвышша, упадае ў Яршоўку за 2 км на ПнУ ад в. Сярэдняе Сяло

ДАСКА, рака ў Магілёўскім р-не, правы прыток Дняпра.

Даўжыня 11 км.

Пл. вадазбору 38 км².

Сярэдні нахіл воднай паверхні 2,7 ‰.

Пачынаецца за 0,8 км на ПнЗ ад в. Мяжысеткі, вусце на ўсх. ускраіне в. Дашкаўка. На рацэ 2 плаціны і сажалкі ў весках Мяжысеткі і Лежнеўка.

ДАТЫНА, возера ў Гарадоцкім р-не.

Пл. 0,14 км².

Даўжыня 1,02 км.

Найбольшая шырыня 0,2 км.

Даўжыня берагавой лініі 2,22 км.

Пл. вадазбору 1,25 км².

У бас. р. Свіна, за 38 км на ПнЗ ад г. Гарадок. Схілы катлавіны вышыней 5—7 м, пад лесам. На У з возера выцякае ручай у воз. Малое Свіно.

ДАУБЕНІШКІ, возера ў Шаркоўшчынскім р-не.

Пл. 0,07 км².

Даўжыня 0,47 км.

Найбольшая шырыня 0,2 км.

Даўжыня берагавой лініі 1,1 км.

У бас. р. Дзісна, за 14 км на З ад г. п. Шаркоўшчына, за 2,5 км на Пд ад в. Зябліны, на вярховым балоце Мох.

ДАЎБЛІ, возера ў Браслаўскім р-не.

Пл. 1,64 км².

Найбольшая глыбіня 25,8 м.

Даўжыня 3,97 км.

Найбольшая шырыня 0,61 км.

Даўжыня берагавой лініі 12,1 км.

Аб'ём вады 13,1 млн. м³.

Пл. вадазбору 13,1 км².

У бас. р. Друйка, за 12 км на ПдЗ ад г. Браслаў, каля в. Даўблі. Уваходзіць у Браслаўскую групу азер. Схілы катлавіны вышыней да 15 м, разараныя, у ніжняй частцы параслі хмызняком. Берагі зліваюцца са схіламі, пад хмызняком, месцамі вышыней да 1 м, абразійныя. Зарастае слаба. Шырыня паласы расліннасці ад 20 м да 100 м, пашырана да глыбіні 2 м. Упадаюць 2 ручаі, выцякае ручай у р. Акунеўка.

ДАЎЖАНКА, рака ў Бялыніцкім і Клічаўскім р-нах, правы прыток р. Друць (бас. Дняпра).

Даўжыня 37 км.

Пл. вадазбору 272 км².

Сярэднегадавы расход вады ў вусці 1,3 м³/с.

Сярэдні нахіл воднай паверхні 1 ‰.

Пачынаецца за 1,5 км на У ад в. Стадолшча Бялыніцкага р-на, вусце на паўночна-ўсходняй ускраіне в. Даўжанка Клічаўскага р-на. Цячэ па паўднёва-ўсходняй ускраіне Цэнтральна-бярэзінскай раўніны. Асноўны прыток — р. Рудка (справа). Даліна невыразная, у ніжнім цячэнні трапецападобная, дробнаўрэзаная, шырыней 1 км. Да в. Доўгае Клічаўскага р-на схілы параслі мяшаным забалочаным лесам, ніжэй адкрытыя. Пойма двухбаковая, лугавая, у верхняй частцы забалочаная. Рэчышча ў вытоку на працягу 5 км каналізуванае, ніжэй звільстае. У вадазборы пераважае лес.

ДАХЛОЎКА, рака ў Пружанскім і Кобрынскім р-нах, правы прыток р. Мухавец (бас. Зах. Буга).

Даўжыня 24 км.

Пл. вадазбору 226 км².

Сярэдні нахіл воднай паверхні 0,5 ‰.

Пачынаецца каля паўднёвай ускраіны в. Паддубна (Пружанскі р-н), упадае ў Мухавец каля паўднёвай ускраіны в. Мухалоўкі (Кобрынскі р-н). У верхнім цячэнні называецца Гарадзечна. Рэчышча каналізуванае амаль на ўсім працягу.

ДАХНАРКА, рака ў Полацкім р-не, левы прыток Дрысы (бас. Зах. Дзвіны).

Даўжыня 24 км.

Пл. вадазбору 208 км².

Сярэдні нахіл воднай паверхні 0,6 ‰.

Выцякае з воз. Белае, цячэ ў забалочанай мясцовасці па Полацкай нізіне, працякае праз воз. Дахнарскае. Асноўны прыток р. Лоніца (справа). Упадае ў Дрысу за 2 км ніжэй ад в. Баркі. Даліна ў ніжнім цячэнні добра выражана, шырыня яе 200—300 м.

ДАХНАРСКАЕ ВОЗЕРА, у Полацкім р-не.

Пл. 0,47 км².

Найбольшая глыбіня 1,7 м.

Даўжыня 0,89 км.

Найбольшая шырыня 0,7 км.

Даўжыня берагавой лініі 2,71 км.

Аб'ём вады 0,5 млн. м³.

Пл. вадазбору 73,8 км².

У бас. р. Дахнарка (працякае праз возера), за 14 км на Пн ад г. Полацк, каля в. Рудня. Схілы катлавіны вышыней 2—3 м, параслі лесам, на Пд разараныя. Берагі пераважна сплавінныя, на Пн забалочаныя. Дно плоскае, выслана сапрапелем. Поўнаасцю зарастае падводнай расліннасцю.

ДВАРАЊІНАВІЦКІ КАНАЛ, рака, гл. Рылейка.

ДВАРЬШЧАНСКІ КАНАЛ, меліярацыйны канал у Жлобінскім р-не, левы прыток р. Бярэзіна (бас. Дняпра). Даўжыня 13,6 км. Пачынаецца на паўднёвай ускраіне в. Дворышча, упадае ў Бярэзіну за 4,5 км на Пд ад в. Дабравольшчына. Па берагах пераважае забалочаны лес.

ДВАРЬШЧАНСКІ КАНАЛ, гл. Церабуцкі 1-ы канал.

ДВАРЭЦКАЕ ВОЗЕРА, у Полацкім р-не.

Пл. 0,01 км².

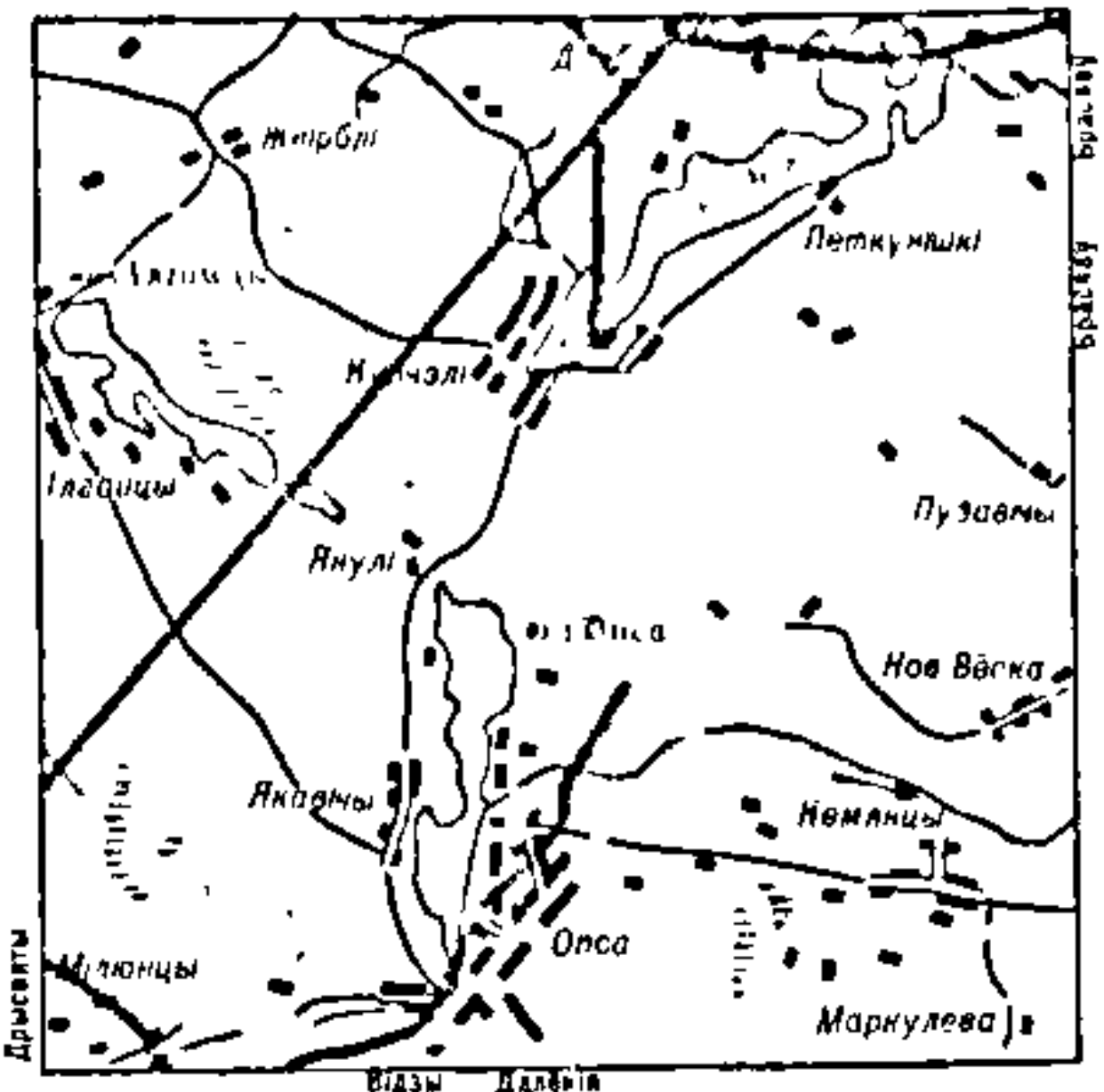
Даўжыня 0,25 км.

Найбольшая шырыня 50 м.

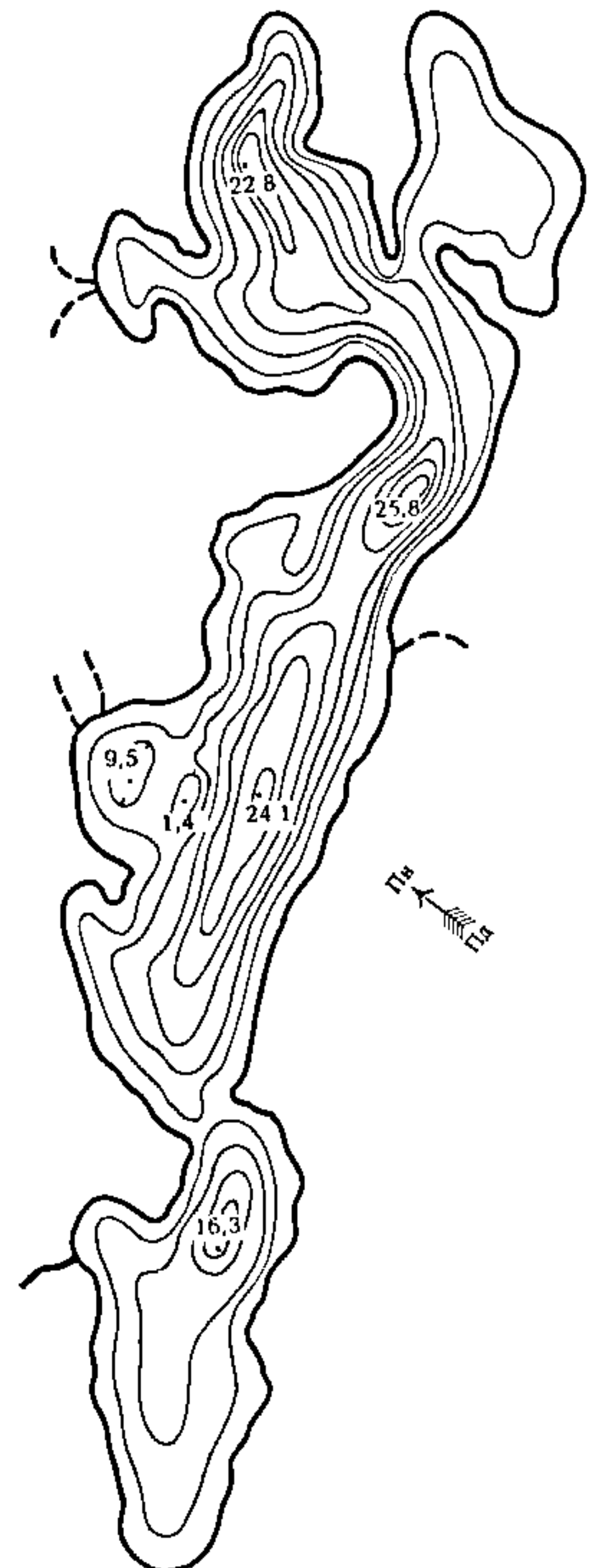
Даўжыня берагавой лініі 0,55 км.

У бас. р. Тросніца, за 20 км на ПнУ ад г. Полацк, за 1 км на У ад в. Стадола. Схілы катлавіны вышыней да 3 м, разараныя. На У пойма шырыней да 25 м.

ДВАРЭЦКІ КАНАЛ, меліярацыйны канал у Мінскім р-не, левы прыток



Возера Даўблі.



Возера Даўблі.

упадае ў Сяменаўскі канал за 2 км на У ад в. Забалацце.

ДВОРНАЕ ВОЗЕРА, у Браслаўскім р-не.

Пл. 0,09 км².

Даўжыня 0,6 км.

Найбольшая шырыня 0,23 км.

Даўжыня берагавой лініі 1,4 км.

У бас. р. Дзісна, за 20 км на ПдЗ ад г. Браслаў, каля в. Відзы Лаўчынскія. Схілы катлавіны вышыней 10—15 м, параслі хмызняком. На 3 злучана ручаём з возерам без назвы.

ДВОРЫШЧА, рака ў Валожынскім р-не, левы прыток Бярэзіны (бас. Немана). Даўжыня 7 км. Пачынаецца на ПнЗ ад в. Лужаны ва ўрочышчы Гай, упадае ў Бярэзіну за 1,5 км на Пд ад п. Беразінскі (месцазнаходжанне вусця залежыць ад рэжыму эксплуатацыі палеў здабычы торфу). На ўсім працягу каналізаваная, прымае сцёк з асушальных каналаў.

ДВОРЫШЧА, возера ў Калінкавіцкім р-не.

Пл. 0,24 км².

Даўжыня 1,8 км.

Найбольшая шырыня 0,2 км.

Даўжыня берагавой лініі 4,85 км.

На пойме р. Прыпяць, за 18 км на З ад г. Калінкавічы, за 1 км на Пд ад в. Міхнавічы. Старычнае. Схілы катлавіны невыразныя. Звілістая берагавая лінія ўтварае падоўжаныя вузкія залівы. Берагі высокія, пад хмызняком. У заходняй частцы невялікі востраў.

ДВОРЫШЧА, возера ў Калінкавіцкім р-не.

Пл. 0,11 км².

Даўжыня 1,32 км.

Найбольшая шырыня 0,12 км.

Даўжыня берагавой лініі 2,6 км.

У бас. р. Прыпяць, за 14 км на ПдУ ад г. Калінкавічы, за 2,5 км на ПдУ ад в. Пеніца. Схілы катлавіны невыразныя, пераважна разараныя. Берагі вышыней да 1 м, пячаняныя. Злучана пратокай з воз. Цімошышчы (на ПнЗ), ручаём з воз. Малое (на У).

ДВОРЫШЧА, возера ў Мёрскім р-не.

Пл. 0,1 км².

Даўжыня 0,7 км.

Найбольшая шырыня 0,25 км.

Даўжыня берагавой лініі 1,62 км.

У бас. р. Мерыца (левы прыток Зах. Дзвіны), за 1 км на ПнЗ ад г. Меры, каля в. Дворышча. Схілы катлавіны вышыней 2—4 м, пад агародамі, на Пн і ПдЗ часткова пад хмызняком. Упадае некалькі ручаёў, на Пд выцякае ручай у воз. Мерскае.

ДВОРЫШЧАНСКАЕ ВОЗЕРА, у Малаарыцкім р-не.

Пл. 0,23 км².

Найбольшая глыбіня 4,2 м.

Даўжыня 0,62 км.

Найбольшая шырыня 0,54 км.

Даўжыня берагавой лініі 2,35 км.

Аб'ём вады 0,43 млн. м³.

Пл. вадазбору 8,8 км².

У бас. р. Маларыта, за 11 км на ПдЗ ад г. Маларыта, каля в. Дворышча. Схілы катлавіны вышыней 2—5 м, спадзістыя, пад лугам. Берагі нізкія, тарфяністыя. У возера з дапамогай помпаў падаецца вада з асушальных каналаў, з ПдУ выцякае ручай у р. Маларыта.

ДЖЫДЗІННЕ, вздасховішча ў Іванаўскім р-не.

Пл. 2,5 км².

Найбольшая глыбіня 4,7 м.

Даўжыня 2,2 км.

Найбольшая шырыня 2 км.

Аб'ём вады 7 млн. м³.

Пл. вадазбору 3870 км².

Наліўное. Створана ў 1983 за 23 км на Пн ад г. Іванава, за 3 км на З ад в. Тышкавічы, на меліяраваным балоце Моталь, на месцы аднайменнага возера. Напаўняецца вадою з р. Ясельда ў час веснавой паводкі. Берагі нізкія, забалочаныя, месцамі пад лесам. Ваганні ўзроўню вады на працягу года да 2 м. Выкарыстоўваецца для арашэння зямель, рэкрэацыі.

ДЗВЁЯ, рака, гл. Змейка.

ДЗВІНА ЗАХОДНЯЯ, гл. Заходняя Дзвіна.

ДЗВІНАСА, рака ў Лагойскім і Вілейскім р-нах, левы прыток Віліі.

Даўжыня 54 км.

Пл. вадазбору 614 км².

Сярэднегадавы расход вады ў вусці 4,3 м³/с.

Сярэдні нахіл воднай паверхні 1,2 ‰.

Пачынаецца каля в. Задворнікі Лагойскага р-на, цячэ ў межах Мінскага ўзвышша, вусце каля в. Стахі. У верхнім цячэнні называецца Сыціца. Асноўныя прытокі: Малка, Рудаўка, Балавец, Вейка, Дзвонка. Даліна амаль не выражана. Пойма двухбаковая, пераважна забалочаная (асабліва ў ніжнім цячэнні), шырыня яе 100—150 м. Рэчышча ў верхнім цячэнні на працягу 3,3 км каналізаванае, яго шырыня ў межань 5—15 м. Берагі стромкія. На рацэ Плешчаніцкае вадасховішча. Каля в. Расохі створана сажалка (пл. 0,17 км²). Выкарыстоўваецца як водапрыёмнік меліярацыйных каналаў.

ДЗВІНСКІ КАНАЛ, Дзвінская канава, меліярацыйны канал у Салігорскім і Жыткавіцкім р-нах, левы прыток Галоўнага канала (бас. Прыпяці). Даўжыня 23 км. Пачынаецца за 3,5 км на ПдЗ ад в. Капацэвічы Салігорскага р-на, вусце за 5,5 км на З ад в. Грычынавічы Жыткавіцкага р-на.

ДЗВОНКА, рака ў Лагойскім р-не, левы прыток Дзвінасы (бас. Віліі).

Даўжыня 15 км.

Пл. вадазбору 57 км².

Сярэдні нахіл воднай паверхні 3,5 ‰.

Пачынаецца на ПдЗ ад в. Ляда, цячэ па паўночных схілах Мінскага ўзвышша, упадае ў Дзвінасу за 1 км на Пн ад в. Ляўданшчына (каля вёскі створана сажалка пл. 0,28 км²).

ДЗЕВІНСКАЕ ВОЗЕРА, у Аршанскім р-не.

Пл. 2 км².

Найбольшая глыбіня 9,6 м.

Даўжыня 5,1 км.


Найбольшая шырыня 0,6 км.

Даўжыня берагавой лініі 13,6 км.

Аб'ём вады 9,73 млн. м³.

Пл. вадазбору 26,9 км².

У бас. р. Лучоса, за 30 км на Пн ад г. Орша, каля в. Дзевіна. Схілы катлавіны вышыней 5—8 м (на Пн і ПнЗ 10 м), пад лугам ці разараныя, асобныя ўчасткі на Пн, ПнУ і ПдУ параслі лесам. Берагі вышыней 0,3—0,4 м, пад хмызняком. Падводная частка катлавіны ўскладняецца мелямі і ўпадзінамі. 1 востраў пл. 0,2 га. Прыбярэжную зону да глыбіні 3 м выцялаюць пяскі, глыбакаводную — сапрапелі і ілы. Надводная расліннасць утварае паласу шырыней да 25 м і глыбіней 1—1,5 м, падводная пашырана да глыбіні 2,5 м. У возера ўпадаюць 9 ручаёў і каналаў, на Пн выцякае р. Серакаратнянка. Уваходзіць у зону адпачынку Дзевінскае.



Дзевінскае возера.

ДЗЕВЯТЫ КАНАЛ, меліярацыйны канал у Івацэвіцкім р-не, правы прыток Косаўскага канала (бас. Немана). Даўжыня 18 км. Выцякае з возера Бабровіцкае ў лясным урочышчы Чалноўка, упадае ў Косаўскі канал за 4 км на ПнУ ад в. Гічыцы. Прымае прыток — Аляшнінскі канал. Цячэ праз лес, пойма пераважна забалочаная.

ДЗЕВЯТЫ КАНАЛ, меліярацыйны канал у Любанскім р-не, левы прыток р. Арэса (бас. Прыпяці). Даўжыня 5 км. Пачынаецца за 1 км на У ад в. Палічын, вусце за 2 км на ПдЗ ад в. Дварэц.

ДЗЕПЦЯРОВА, возера ў Рэчыцкім р-не. Пл. 0,16 км². На пойме Дняпра, на У ад г. Рэчыца. Старычнае.

ДЗЕПЦЯРОУКА, меліярацыйны канал у Верхнядзвінскім р-не, у бас. Зах. Дзвіны. Даўжыня 6 км. Выцякае з Ас-

вейскага возера, упадае ў воз. Армея (на тэрыторыі Пскоўскай вобл.) з ПдЗ, за 2 км на Пн ад в. Кастрова.

ДЗЕГЦЯР’ОЎСКАЕ ВОЗЕРА, у Глыбоцкім р-не.

Пл. 0,2 км².

Даўжыня 0,62 км.

Найбольшая шырыня 0,2 км.

Даўжыня берагавой лініі 1,32 км.

У бас. р. Бярозаўка, за 6 км на Пн ад г. Глыбокае, каля в. Дзегцярэ. Схілы катлавіны вышыней да 5 м, пераважна разараныя. З усходняга заліва выпякае ручай у воз. Шубніцкае.

ДЗЕДАВА, возера ў Гарадоцкім р-не.

Пл. 0,02 км².

Даўжыня 0,26 км.

Найбольшая шырыня 0,1 км.

Даўжыня берагавой лініі 0,6 км.

У бас. р. Ловаць, за 41 км на ПнУ ад г. Гарадок, за 0,4 км на У ад в. Задрачча. Схілы катлавіны вышыней 6—8 м, пад лугам, з паўночнага боку — хмызняк. На Пн праз канал злучана з сеткай меліярацыйных каналаў.

ДЗЕДАВЕЦ, гл. Балотніцкі канал.

ДЗЕМЕНЕЦ, возера ва Ушацкім р-не.

Пл. 0,16 км².

Даўжыня 0,6 км.

Найбольшая шырыня 0,3 км.

Даўжыня берагавой лініі 1,5 км.

У бас. р. Ушача, за 7 км на Пн ад г. п. Ушачы, за 1 км на У ад в. Заазер’е. Схілы катлавіны вышыней да 1 м, параслі лесам, на 3 камавыя ўзгоркі вышыней да 13 м. Берагі пераважна забалочаныя. На ПдЗ выпякае ручай у р. Ушача.

ДЗЕМЕНКА, Дзяменка, рака ў Жыткавіцкім р-не, у бас. Прыпяці. Даўжыня 10 км. Пачынаецца каля заходняй ускраіны в. Вятчын, упадае ў Чырвонае возера з ПдУ. Працякае па лясістай забалочанай мясцовасці. Рэчышча на працягу 7 км ад вусця каналізаванае.

ДЗЕМІНА, возера ў Расонскім р-не.

Пл. 0,31 км².

Даўжыня 1,6 км.

Найбольшая шырыня 0,25 км.

Пл. вадазбору 8,53 км².

У бас. р. Дрыса, за 35 км на ПдУ ад г. п. Расоны. На Пд упадае ручай з воз. Доўгае-Мелкае. Злучана ручаем з р. Дрыса.

ДЗЕМІНЕЦ, возера ва Ушацкім р-не.

Пл. 0,31 км².

Найбольшая глыбіня 2,9 м.

Даўжыня 1,29 км.

Найбольшая шырыня 0,52 км.

Даўжыня берагавой лініі 3,98 км.

Аб’ём вады 0,62 млн. м³.

Пл. вадазбору 24 км².

У бас. р. Крашанка, за 4 км на ПдУ ад г. п. Ушачы, за 1 км на ПнУ ад в. Кавалеўшчына. Схілы катлавіны вышыней да 8 м, параслі лесам. У паўднёвым плёсе 2 астравы агульнай пл. 2 га. Дно плоскае, выслана сапрапе-

лямі, удоўж берагоў і вакол астравоў — пяскамі і глінам. Вада вызначаецца нізкай мінералізацыяй (60—70 мг/л) і празрыстасцю (0,6 м). Зарастае слаба. У возера ўпадаюць 4 ручаі, у т. л. з воз. Доўгі Дземнец і з возера без назвы; на Пн выпякае ручай у воз. Ваўчо.

ДЗЕМЯ, возера ў Расонскім р-не.

Пл. 0,18 км².

Даўжыня 1 км.

Найбольшая шырыня 0,5 км.

Даўжыня берагавой лініі 2,5 км.

Пл. вадазбору 1,5 км².

У бас. р. Свольна, за 23 км на ПнЗ ад г. п. Расоны, за 1,7 км на Пд ад в. Ізубрыца. Схілы катлавіны вышыней да 22 м (на 3 да 5 м), пад лесам. У паўночнай частцы заліў. Востраў пл. 1,6 га. На Пд у Свольну выпякае ручай Дземяніца.

ДЗЕРАВІЖ, рака ў Аршанскім р-не, левы прыток р. Крапівенка (бас. Дняпра). Даўжыня каля 10 км. Пачынаецца за 0,4 км на Пд ад в. Суднікі, вусце за 1 км на У ад в. Чырвонае Есіпава. Рэчышча на працягу 2,4 км (ад вытоку да в. Макараўка) каналізаванае.

ДЗЕРАВЯНКА, рака ў Баранавіцкім р-не, левы прыток Лахазвы (бас. Шчары).

Даўжыня 14 км.

Пл. вадазбору 75 км².

Сярэдні нахіл воднай паверхні 2,1 ‰.

Пачынаецца каля в. Дзераўная, у вярхоўі цячэ па забалочанай, параслай хмызняком пойме, у сярэднім і ніжнім цячэнні ўчасткамі праз лес. Упадае ў Лахазву на ПдЗ ад в. Тартакі Каля в. Бярозаўка створана сажалка (пл. 0,15 км²).

ДЗЕРАЎНОЎСКІ КАНАЛ, меліярацыйны канал у Стаўбцоўскім р-не, правы прыток Шуры (бас. Немана). Даўжыня 6,5 км. Пачынаецца за 1 км на ПнУ ад в. Зарэчча, упадае ў Шуру за 2 км на ПдЗ ад в. Дзераўное. Каля в. Дзераўное створана сажалка (пл. 0,07 км²).

ДЗЕРВЯНІСКА, возера, гл. Кальніца.

ДЗЕРНА, рака ў Шклоўскім р-не, левы прыток р. Бася (бас. Дняпра). Даўжыня каля 9 км. Пачынаецца за 3 км на ПнУ ад в. Наваселкі, вусце за 1 км на ПдЗ ад в. Майсеенкі. Рэчышча каля в. Наваселкі каналізаванае на працягу 3 км. На рацэ на Пн ад в. Майсеенкі плаціна і сажалка.

ДЗЕТАМАЯНКА, рака ў Навагрудскім р-не, левы прыток Немана.

Даўжыня 12 км.

Пл. вадазбору 28 км².

Сярэдні нахіл воднай паверхні 2,2 ‰.

Пачынаецца каля в. Дзетамля, цячэ ўчасткамі сярод лесу, упадае ў старыцу Немана на ПдЗ ад в. Альхоўка. На працягу 4,6 км (ад в. Дзетамля да в. Альхоўка) каналізаваная.

ДЗІВА, рака ва Ушацкім р-не (бас. Зах. Дзвіны).

Даўжыня 29 км.

Пл. вадазбору 631 км².

Сярэдні нахіл воднай паверхні 0,09 ‰.

Выцякае з воз. Урада, цячэ ў межах Ушацка-Лепельскага ўзвышша, працякае праз азёры Атолава, Турасы, Бярозаўскае і Павульскае, упадае каля в. Янова ў воз. Янова, далей цячэ пад назвай Тураўлянка. Каля 12% вадазбору Дзвіны прыпадае на 130 азёр Ушацкай групы. Пры выхадзе з кожнага возера на некаторай адлегласці рака не замярзае ў самы моцны мароз, а над вадой стаць пара.

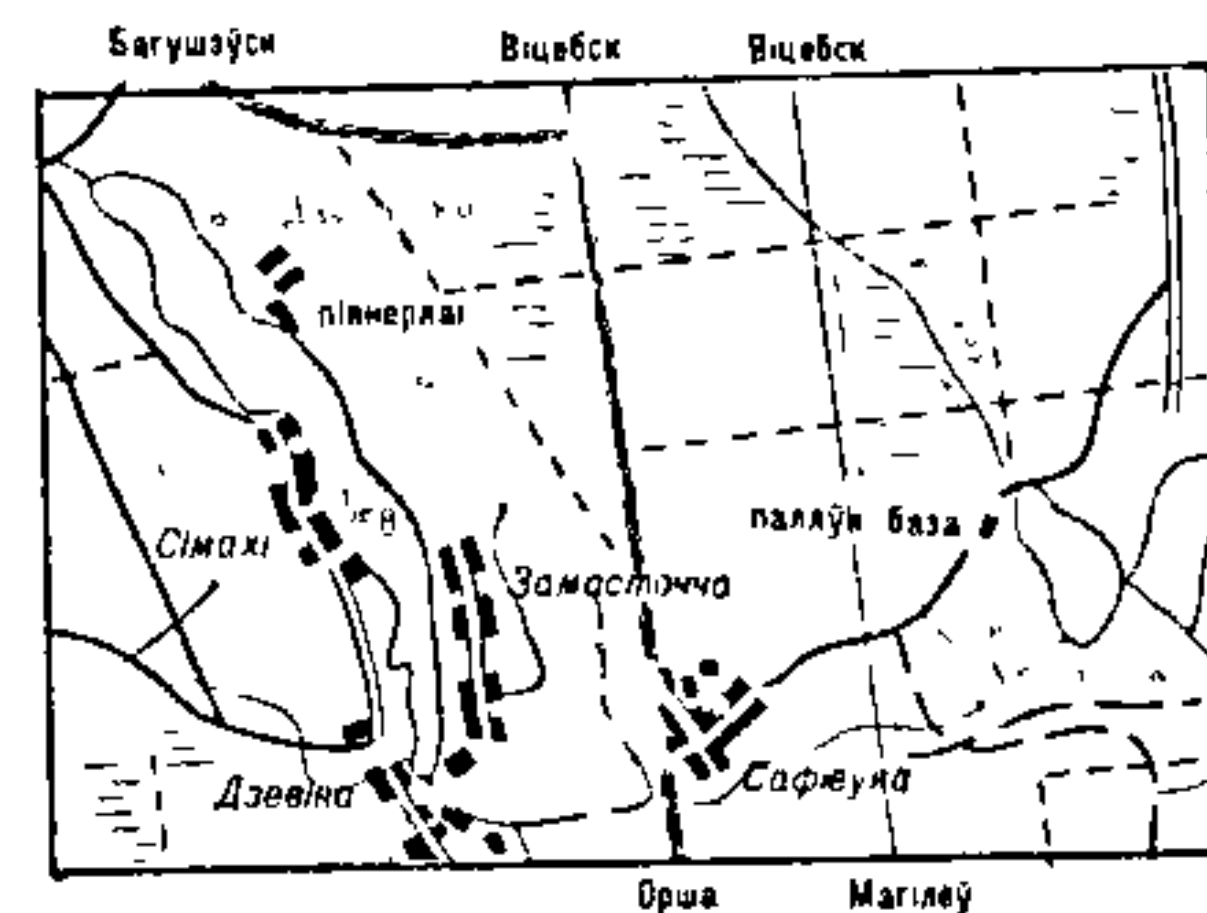
ДЗІВА, рака ў Лепельскім р-не, у бас. Зах. Дзвіны.

Даўжыня 5,8 км.

Пл. вадазбору 88 км².

Сярэдні нахіл воднай паверхні 0,8 ‰.

Выцякае з воз. Астроўна, цячэ ў межах Ушацка-Лепельскага ўзвышша. Упадае ў воз. Катоўскае з Пд у межах в. Катоўшчына. Рэчышча на ўсім працягу каналізаванае.



Дзевінскае возера.

ДЗІВАЦЬ, ручай у Полацкім р-не, правы прыток Обалі (бас. Зах. Дзвіны).

Даўжыня 12 км.

Пл. вадазбору 49 км².

Сярэдні нахіл воднай паверхні 2,2 ‰.

Пачынаецца за 2,3 км на Пн ад в. Барысаўка, цячэ па Полацкай нізіне. Упадае ў Обаль каля в. Валюшчына. Ад вытоку да в. Залессе на працягу 4,9 км рэчышча каналізаванае.

ДЗІКАЕ ВОЗЕРА, у Петрыкаўскім р-не.

Пл. 0,78 км².

Даўжыня 1,2 км.

Найбольшая шырыня 0,8 км.

Даўжыня берагавой лініі 2,9 км.

У бас. р. Трэмя (левый прыток Прыпяці), за 35 км на ПнУ ад г. Петрыкаў, 5 км на Пн ад в. Церабаў, сярод забалочанага паніжэння. Схілы катлавіны вышыней да 1 м, спадзіс-

ДЗІКАЕ

тыя, парослыя хмызняком. Берагі забалочаныя, пад хмызняком, месцамі сплавінныя.

ДЗІКАЕ ВОЗЕРА, у Глускім р-не.

Пл. 0,28 км².

У бас. р. Пшч, за 13 км на ПнУ ад г. п. Глуск, за 3,5 км на У ад пас. Кіраўскае, сярод асушанага тарфянога балота. Дно выслана сапрапелем. Злучана ручаем з р. Ліса.

ДЗІКАЕ ВОЗЕРА, у Чэрвеньскім р-не.

Пл. 0,16 км².

Даўжыня 0,51 км.

Найбольшая шырыня 0,42 км.

Даўжыня берагавой лініі 1,2 км.

У бас. р. Волма, за 3 км на ПдУ ад г. Чэрвень, на асушаным балоце. Злучана меліярацыйнай канавай з р. Чэрвенка.

ДЗІКАЕ ВОЗЕРА, у Чэрвеньскім р-не.

Пл. 0,14 км².

Даўжыня 0,52 км.

Найбольшая шырыня 0,35 км.

Даўжыня берагавой лініі 1,2 км.

У бас. р. Уса (выцякае з возера), за 16 км на Пн ад г. Чэрвень, за 1,5 км на ПнУ ад в. Вшанька. Вакол возера забалочаны хмызняк; з захаду — асушанае балота.

ДЗІКАЕ ВОЗЕРА, у Дзятлаўскім р-не.

Пл. 0,1 км².

Даўжыня 0,3 км.

Найбольшая шырыня 0,3 км.

У бас. р. Моўчадзь (левы прыток Немана), за 11 км на Пн ад г. п. Дзят-

лава, за 1 км на Пд ад в. Нагародавічы. З паўночнага боку лес. Злучана ручаем з р. Дзятлаўка.

ДЗІКАЯ, рака ў Дзятлаўскім р-не, левы прыток Пагірынскага канала (бас. Немана). Даўжыня 4 км. Пачынаецца на заходняй ускраіне в. Страла, упадае ў Пагірынскі канал на ПнУ ад в. Малыя Краглі. На працягу 2,2 км каналізаваная (ад в. Вялікія Краглі да вусця).

ДЗІКІ КАНАЛ, меліярацыйны канал у Лагойскім р-не, левы прыток р. Гайна (бас. Дняпра). Даўжыня 6,5 км. Пачынаецца за 2 км на ПдЗ ад в. Казыры, упадае ў Гайну за 1,5 км на Пд ад в. Чырвоны Бор.

ДЗІКУШКА, рака ў Шчучынскім р-не, левы прыток Жалудзянкі (бас. Немана).

Даўжыня 9 км.

Пл. вадазбору 86 км².

Сярэдні нахіл воднай паверхні 5,4 ‰.

Пачынаецца каля в. Скрыбаўцы, цячэ па паўдневай частцы Лідскай раўніны, упадае ў Жалудзянку на Пн ад в. Лябедка. Асноўны прыток р. Ішчальнянка. На ўсім працягу каналізаваная.

ДЗІМАМЕРСКІ КАНАЛ, меліярацыйны канал у Лоеўскім р-не, правы прыток р. Пясочанка (бас. Дняпра). Даўжыня 6,1 км. Пачынаецца за 0,7 км на Пд ад в. Дзімамеркі, упадае ў Пясочанку за 2,3 км на ПнУ ад в. Майск.

ДЗІРНІЦКІ КАНАЛ, меліярацыйны канал у Браслаўскім і Шаркоўшчынскім р-нах, правы прыток р. Белая (бас. Зах. Дзвіны). Пачынаецца за 2 км на ПнЗ ад в. Ісакаўцы Браслаў-

скага р-на, вусце каля х. Паўлінова Шаркоўшчынскага р-на.

ДЗІСЕНКА, назва р. Дзісна ў верхнім цячэнні.

ДЗІСНА, рака ў Віцебскай вобл. і Літве, левы прыток Зах. Дзвіны.

Даўжыня 178 км, у межах Беларусі каля 149 км.


Пл. вадазбору 8180 км², у межах Беларусі каля 7730 км².

Сярэднегадавы расход вады ў вусце 52,4 м³/с.

Агульнае падзенне ракі 39,7 м.

Сярэдні нахіл воднай паверхні 0,2 ‰.

Выцякае з воз. Дзіснаі (Літва), цячэ па тэрыторыі Браслаўскага (на мяжы з Літвой), Пастаўскага, Шаркоўшчынскага і Міерскага р-наў па Дзісенскай нізіне — заходняй частцы Полацкай нізіны. У верхнім цячэнні называецца Дзісенка. Асноўныя прытокі: Бірвета, Галбіца, Бярозаўка, Мнюта, Аву-та (справа), Дрысвята, Янка, Маціца (злева). Даліна трапецападобная, шырыня яе 400—600 м, месцамі да 1,5 км. Пойма ў вярхоўі чаргуецца па берагах (шырыня 200—400 м), на астатнім працягу двухбаковая, шырыня яе ў сярэднім цячэнні 80—100 м, у ніжнім да 500 м. Рэчышча звільстае, на працягу 7,7 км (1 км на У ад в. Германаўшчына — 2 км на Пд ад в. Марозаўка Браслаўскага р-на) каналізаванае, шырыня яго 20—30 м, у сярэднім цячэнні да 60 м, у нізоўях да 100 м. Берагі ў вярхоўях нізкія, часткова забалочаныя, на астатнім працягу стромкія, вышыней 2—7 м, у месцах выхаду грунтавых водаў забалочаныя. Максімальны расход вады 710 м³/с, мінімальны — 5 м³/с (в. Па-



Рака Дзісна ў ніжнім цячэнні.

зікі Міерскага р-на, за 15 км ад вусця; аднаведна 1963, 1960). Рака замярае ў 2-й дэкадзе снежня, крыгалам у 1-й дэкадзе сакавіка.

ДЗІТВА, рака на тэрыторыі Літвы, Воранаўскага і Лідскага р-наў, правы прыток Немана

Даўжыня 93 км (у межах Беларусі каля 90 км).

Пл. вадазбору 1220 км².

Сярэднегадавы расход вады ў вусці 8,2 м³/с.

Сярэдні нахіл воднай паверхні 0,4 ‰.

Пачынаецца каля г. Эйшышкес у Літве, за 1,2 км ад в. Даўгердзішкі перасякае мяжу Беларусі, цячэ ў межах Лідскай раўніны, у нізоўі — па Неманскай нізіне. Вусце за 1,3 км ад в. Бенявічы Лідскага р-на. Асноўныя прытокі: Каменка, Восава, Няшкрупа, Крупка, Лідзея (злева), Радунька, Чарняўка (справа). Даліна выразная, яе шырыня да ўпадзення р. Крупка 1—2,5 км, ніжэй 0,6—1,1 км. Пойма двухбаковая, забалочаная, шырыней ад 500 м да 1 км. Рэчышча ад мяжы з Літвой (50 км) каналізаванае, ніжэй моцназвілістае, дзеліцца на рукавы. Яго шырыня ў межах 20—25 м, у верхнім цячэнні 5—10 м

ДЗЯВІЦА, рака ў Слуцкім р-не, левы прыток Сівельгі (бас. Прыпяці).

Даўжыня 17 км.

Пл. вадазбору 55 км².

Сярэдні нахіл воднай паверхні 0,8 ‰.

Пачынаецца за 4 км на З-ПнЗ ад в. Целявічы, цячэ па паўднева-заходняй частцы Цэнтральнабярэзінскай раўніны. Упадае ў Сівельгу за 1,5 км на ПдЗ ад в. Устронь. Рэчышча на ўсім працягу каналізаванае.

ДЗЯВІЦА, рака ў Чачэрскім р-не, левы прыток р. Сож (бас. Дняпра).

Даўжыня 16 км.

Пл. вадазбору 53 км².

Сярэдні нахіл воднай паверхні 1,8 ‰.

Пачынаецца за 4 км на ПнУ ад в. Салтанаўка, вусце за 4,5 км на ПнЗ ад в. Загор'е. Прывусцевы ўчастак у межах Кармянскага р-на. Па берагах і ў вадазборы расце лес.

ДЗЯВІЧКІ, возера ў Полацкім р-не.

Пл. 0,14 км².

Даўжыня 0,7 км.

Найбольшая шырыня 0,3 км.

Даўжыня берагавой лініі 1,65 км.

Пл. вадазбору 2,12 км².

У бас. р. Палата, за 20 км на ПнУ ад г. Полацк, каля в. Дзявічкі. Схілы катлавіны невыразныя. На ПнУ з возера выцякае ручай у р. Палату.

ДЗЯВІЧКІ, возера ў Полацкім р-не.


Пл. 0,03 км².

Даўжыня 0,25 км.

Найбольшая шырыня 0,16 км.

Даўжыня берагавой лініі 0,65 км.

У бас. р. Палата, за 42 км на ПнУ ад Полацка, за 1,7 км на Пд ад чыг. ст.



Возера Дзягілі.

Алешча. Схілы катлавіны вышыней 5—7 м (на З невыразныя), параслі хмызняком.

ДЗЯВІЧКАЕ ВОЗЕРА, у Лепельскім р-не.

Пл. 0,51 км².

Найбольшая глыбіня 17,5 м.

Даўжыня 1,15 км.

Найбольшая шырыня 0,52 км.

Даўжыня берагавой лініі 3,93 км.

Аб'ём вады 3,58 млн. м³.

Пл. вадазбору 4,15 км².

У бас. р. Тураўлянка, за 18 км на ПнУ ад г. Лепель, каля в. Камень. Схілы катлавіны вышыней 6—10 м (на Пд і ПдУ 11—20 м), пад хмызняком, месцамі ў верхняй частцы разараныя. Берагі нізкія, участкі зліваюцца са схіламі. Дно высцілаюць пяскі (да глыбіні 2—3 м) і ілы. Надводная расліннасць ўтварае паласу шырыней да 35 м. У возера ўпадае ручай, выцякае ручай у воз. Чаросава.

ДЗЯГАЎКА, ручай у Клічаўскім р-не, левы прыток р. Сож (бас. Дняпра). Даўжыня каля 6 км. Пачынаецца за 0,8 км на Пн ад в. Ліцвінава, вусце за 1,5 км на Пд ад чыгуначнага моста ў г. Крычаў. Ад вытоку рэчышча на працягу 3 км каналізаванае.

ДЗЯГІЛІ, возера ў Мядзельскім р-не.

Пл. 1,37 км².

Найбольшая глыбіня 1,7 м.

Даўжыня 1,71 км.

Найбольшая шырыня 1,17 км.

Даўжыня берагавой лініі 4,44 км.

Аб'ём вады 1,75 млн. м³.

Пл. вадазбору 4 км².

У бас. р. Вузлянка, за 7 км на ПнУ ад г. п. Мядзел, каля в. Дзягілі. Схілы катлавіны вышыней 1 м (на Пн да 7 м), параслі хмызняком, на Пн участкі разараныя. Берагі сплавіныя, тарфяністыя, пад хмызняком. Дно выслана сапрапелем, уздоўж паўночнага берага — пяском. Зарастае надводнай расліннасцю да глыбіні 1—1,2 м. З возера бярэз пачатак Дзягільскі канал.

ДЗЯГІЛЬСКІ КАНАЛ, меліярацыйны канал у Мядзельскім р-не, правы прыток Вузлянкі (бас. Вілі). Даўжыня 14 км. Пачынаецца з воз. Дзягілі за 2,5 км на Пд ад в. Дзягілі, упадае ў

Вузлянку за 5,8 км на З ад в. Новыя Габы.

ДЗЯГЦЯРКА, рака, гл. Вільчанка.

ДЗЯЙКОУСКАЕ, возера ў Віцебскім р-не.

Пл. 0,03 км².

Даўжыня 0,3 км.

Найбольшая шырыня 0,12 км.

Даўжыня берагавой лініі 0,67 км.

У бас. р. Вужыца, за 2 км на ПнЗ ад паўночна-заходняй ускраіны Віцебска, за 0,5 км на У ад в. Пракуды. Схілы катлавіны вышыней 15—20 м, пад выганам і хмызняком. Вакол возера забалочаная пойма шырыней 25—100 м. На У упадае ручай Чарвічны, на ПдЗ выцякае ручай у воз. Іскраўскае.

ДЗЯНІСКАВІЦКІ КАНАЛ, меліярацыйны канал у Рагачоўскім і Жлобінскім р-нах, правы прыток р. Ржаўка (бас. Дняпра). Даўжыня 13 км. Пачынаецца за 0,3 км на З ад в. Турск Рагачоўскага р-на, упадае ў Ржаўку за 1,5 км на ПдЗ ад в. Дзяніскавічы Жлобінскага р-на.

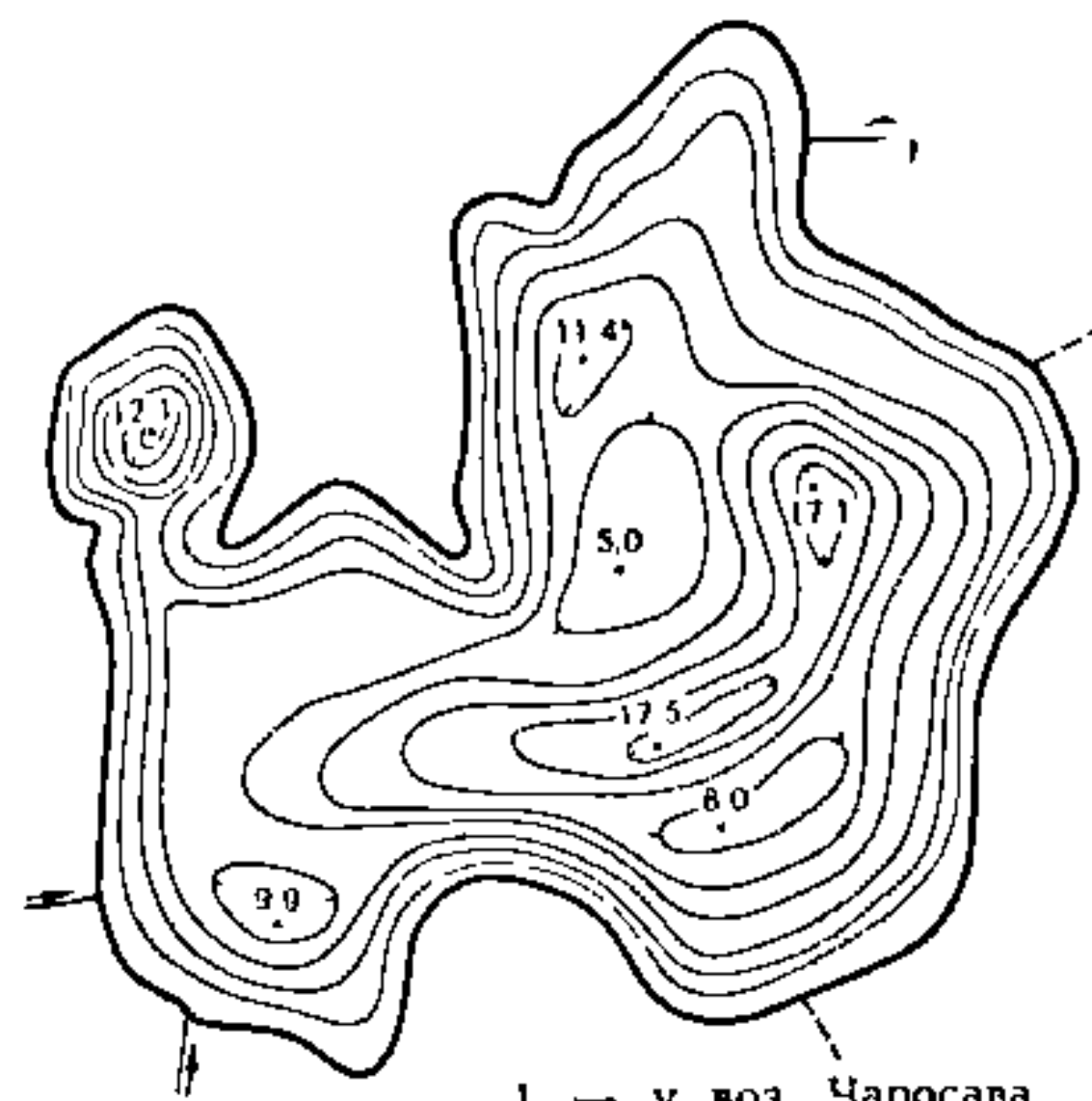
ДЗЯНЦЕЛКА, рака, гл. Дзятлаўка.

ДЗЯРАЖАНКА, рака ў Шчучынскім р-не, правы прыток Немана.

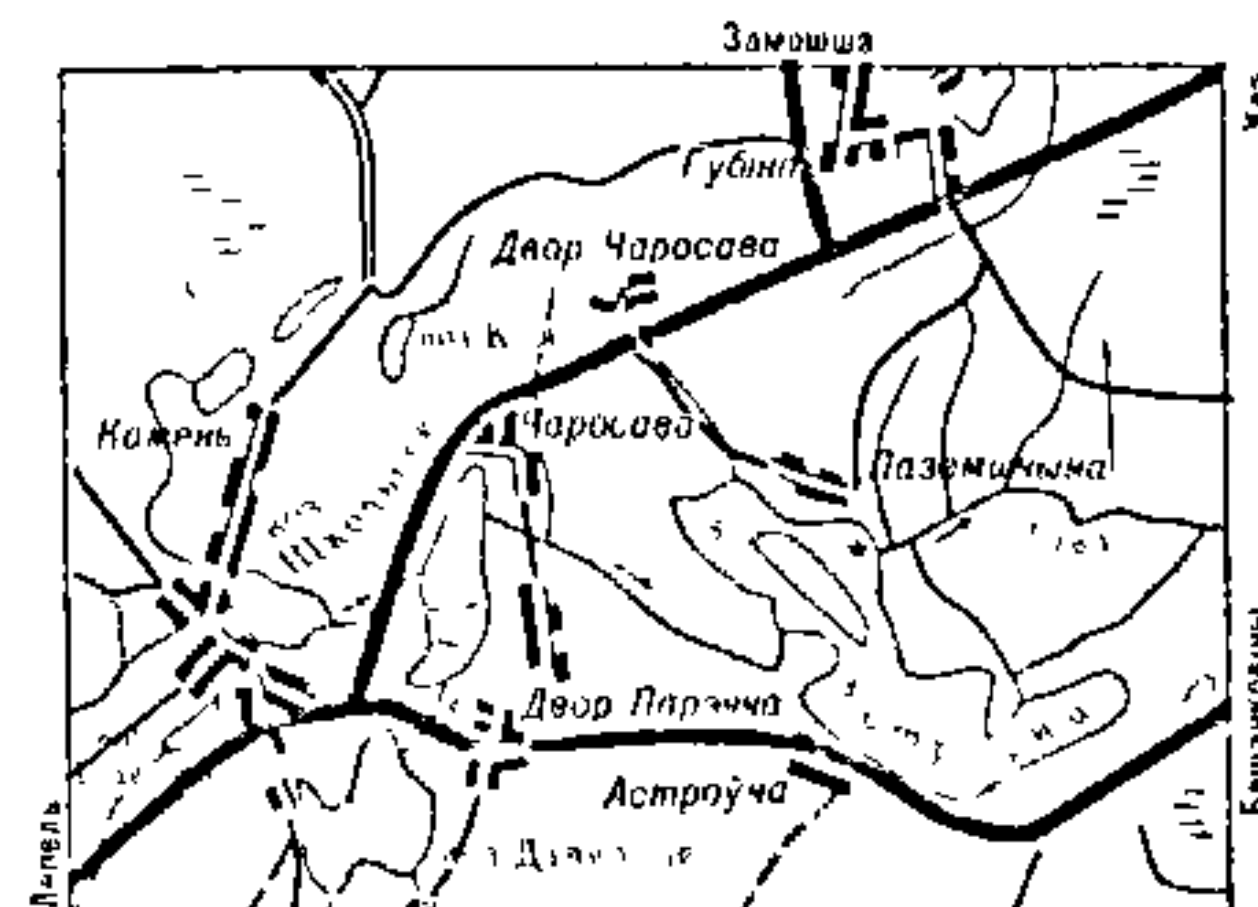
Даўжыня 12 км.

Пл. вадазбору 21 км².

Сярэдні нахіл воднай паверхні 5,2 ‰.



Дзявочае возера.



Дзявочае возера.

ДЗЯРАЖНЯ

Пачынаецца каля ўсходняй ускраіны в. Лагады, упадае ў Неман на У ад в. Турэйск. У верхнім цячэнні каналізаваная.

ДЗЯРАЖНЯ, Дзяражанка, рака ў Клімавіцкім і Касцюковіцкім р-нах, правы прыток р. Беседзь (бас. Дняпра).

Даўжыня 54 км.

Пл. вадазбору 312 км².

Сярэднегадавы расход вады ў вусці 1,6 м³/с.

Сярэдні нахіл воднай паверхні 0,8 ‰.

Пачынаецца за 1 км на Пн ад в. Дзяражня Клімавіцкага р-на, вусце на ўсходняй ускраіне в. Белая Дуброва Касцюковіцкага р-на. Цячэ па паўднева-ўсходняй ускраіне Аршанска-Магілёўскай раўніны. Даліна ў верхнім цячэнні невыразная, ніжэй трапецападобная, шырыня яе 1—2 км. Пойма двухбаковая, у верхнім цячэнні да в. Брацькавічы Касцюковіцкага р-на месцамі забалочаная, ніжэй адкрытая, лугавая, шырыняй 0,7—0,8 км. Рэчышча ад вытоку на працягу 8,3 км каналізаванае, ніжэй звільстае, яго шырыня ў межань 6—10 м.

ДЗЯРАЖНЯ, Дзяражанка, рака ў Рэчыцкім р-не, левы прыток р. Ведрыч (бас. Дняпра).

Даўжыня 16 км.

Пл. вадазбору 59 км².

Сярэдні нахіл воднай паверхні 1,3 ‰.

Пачынаецца за 1 км на З ад в. Гарноўка, вусце на ўсходняй ускраіне в. Дзяражня. Рэчышча ад вытоку на працягу 2,4 км каналізаванае. Рака перасякае забалочаны лес, у вярхоўі — урочышча Казелькава Варта.

ДЗЯРАЖНЯ, возера ў Расонскім р-не.

Пл. 0,06 км².

Даўжыня 0,3 км.

Найбольшая шырыня 0,25 км.

Даўжыня берагавой лініі 0,88 км.

У бас. р. Свольна (правы прыток Дрысы), за 21 км на ПнЗ ад г. п. Расоны, за 3,5 км на ПнУ ад в. Мілавіды, у лесе. Схілы катлавіны вышынёй да 5 м. Авальная катлавіна акружана забалочанай поймай.

ДЗЯРАЖЫНА, рака ў Докшыцкім р-не, правы прыток р. Бярэзіна (бас. Дняпра).

Даўжыня 17 км.

Пл. вадазбору 123 км².

Сярэдні нахіл воднай паверхні 2,4 ‰.

Пачынаецца за 1 км на Пд ад в. Краснікі, вусце за 4 км на З ад в. Пераходцы (Лепельскі р-н). Цячэ пераважна па забалочаным лесе.

ДЗЯРАЖЫНА, рака ў Докшыцкім р-не, правы прыток р. Поня (бас. Дняпра). Даўжыня 5,5 км. Пачынаецца за 1 км на У ад в. Асінавік, вусце за 2 км на У ад в. Нябышына,



Рака Дзяражня каля аднайменнай вёскі ў Касцюковіцкім раёне.

Рэчышча на ўсім працягу каналізаванае.

ДЗЯРАЖЫНКА, Гнілка, рака ў Крупскім р-не, правы прыток Эсы (бас. Зах. Дзвіны).

Даўжыня 11 км.

Пл. вадазбору 56 км².

Сярэдні нахіл воднай паверхні 1,1 ‰.

Пачынаецца за 1,3 км на ПдУ ад в. Віркі, цячэ па паўднева-ўсходняй частцы Верхнебярэзінскай нізіны. Упадае ў Эсу каля в. Струта. Рэчышча каналізаванае.

ДЗЯРАЖЫНКА, Дзяражына, Дзяражанка, рака ў Смалявіцкім р-не, левы прыток р. Усяжа (бас. Дняпра). Даўжыня каля 8 км. Пачынаецца з сажалкі на ўсходняй ускраіне в. Тадуліна, вусце за 1 км на Пн ад в. Трубічына. Рэчышча ад в. Кавалеўшчына на працягу 6 км каналізаванае.

ДЗЯРНОВА, Дзярноўка, рака ў Талачынскім і Аршанскім р-нах, правы прыток р. Адроў (бас. Дняпра).

Даўжыня 21 км.

Пл. вадазбору 99 км².

Сярэдні нахіл воднай паверхні 0,9 ‰.

Пачынаецца за 1 км на ПдЗ ад в. Ваўкавічы Талачынскага р-на, вусце на паўночнай ускраіне в. Рэпухава Аршанскага р-на. Цячэ па Аршанскім узвышшы. Рэчышча ад вытоку да в. Вязьмічы (7 км) і каля в. Смаляны Аршанскага р-на (2,2 км) каналізаванае.

ДЗЯТЛАВІЦКІ КАНАЛ, меліярацыйны канал у Драгічынскім р-не, у бас. Прыпяці і Зах. Буга. Складаецца з 2 частак, якія пачынаюцца за 3,2 км на ПдУ ад в. Дзераўная: даўжыня паўночна-ўсходняй часткі 6 км, вусце за 3 км на ПнУ ад в. Мосткі (далей цячэ пад назвай Маркавіцкі канал, упадае злева ў р. Ласіцы — правы прыток Ясельды); даўжыня паўднева-заходняй — 23 км, упадае за 1 км на ПдУ ад в. Дзятлавічы ў Валавельскі канал справа (правы прыток Дняпроўска-Бугскага канала).

ДЗЯТЛАУКА, Дзянцелка, Зітала, Памарайка, рака ў Дзятлаўскім р-не, левы прыток Моўчадзі (бас. Немана).

Даўжыня 26 км.

Пл. вадазбору 151 км².

Сярэдні нахіл воднай паверхні 2,1 ‰.

Пачынаецца каля в. Юравічы, у межах Навагрудскага ўзвышша цячэ праз г. п. Дзятлава, упадае ў Гезгальскае вадасховішча (на р. Моўчадзі) на паўднева-ўсходняй ускраіне в. Гезгалы. На ўсім працягу каналізаваная. Каля в. Нагародавічы створана сажалка (пл. 0,06 км²).

ДНЕПР, рака, гл. Дняпро.

ДНЭПРЫК, рака ў Рэчыцкім р-не, левы прыток р. Ведрыч (бас. Дняпра).

Даўжыня 19,6 км.

Пл. вадазбору 118 км².

Сярэдні нахіл воднай паверхні 0,7 ‰.

Пачынаецца за 1,8 км на ПнУ ад в. Валадарск, вусце на паўдневай ускраіне в. Дземяхі. Рэчышча каналізаванае на ўсім працягу. Цячэ пераважна па забалочаным лесе.

ДНЯПРО, Днепр (стараж.-грэч Βογυσθηνῆς Барысфен), рака ў Расіі, на Беларусі і Украіне (у т. л. ў Віцебскай, Магілёўскай і Гомельскай абласцях Беларусі), другая па даўжыні і плошчы басейна пасля Волгі.

Даўжыня 2201 км (да пабудовы вадасховішчаў 2285 км), на Беларусі 700 км.

Пл. вадазбору 504 тыс. км², на Беларусі 63,7 тыс. км² (без бас. Прыпяці).

Сярэднегадавы расход вады ў вусці 1670 м³/с, каля Оршы 123 м³/с, каля Рэчыцы 364 м³/с.

Агульнае падзенне ракі ў Беларусі 54 м.

Сярэдні нахіл воднай паверхні 0,08 ‰.

Пачынаецца з невялікага балота на Валдайскай узвышшы (Смаленская вобл.) на вышыні 236 м над узроўнем мора, упадае ў Дняпроўскі ліман Чорнага мора. Густата рачной сеткі басейна Дняпра на тэрыторыі Беларусі 0,39 км/км². Асноўныя прытокі на Беларусі: Ухлясьц, Ржаўка, Сож (злева), Аршыца, Адроў, Лахва, Друць, Бярэзіна, Прыпяць (справа). Вархні вадазбору ракі ў межах Смаленскага і Аршанскага ўзвышшаў, правасярэжжа сярэдняй часткі верхняга цячэння на Цэнтральнабярэзінскай раўніне, левабярэжжа на Аршанска-Магілёўскай раўніне, што на Пд пераходзіць у нізіну Беларускага Палесся. На Пд ад Рагачова па левабярэжжы ракі цягнецца Прыдняпроўская нізіна. У межах Беларусі даліна пераважна трапецападобная, ніжэй вусці Сажы невыразная. Шырыня яе ад Магілёва 0,8—3 км, ніжэй (да вусці Сажы) 5—10 км, у межах Палесся нізіны зліваецца з прылеглай мясцінай вясцю. Схілы даліны ўмерана стромкія і спадзістыя, вышыняй 12—35 м парэзаныя ярамі, лагамі, далінамі прытокаў. Пойма на значным працягу ад Магілёва — двухбаковая тэрасавая ўзвышшаецца над межанным уз-

На р. Дняпро (1149 км ад вусця), за 18 км на ПнЗ ад г. Лоеў, паміж вёсак Рэкорд і Бушачні. Створана ў 1987 для арашэння зямель і рыбагадоўлі. Сярэдні шматгадовы сцек 1210 млн. м³.

ДНЯПРОўСКА-БУГСКАЕ ВАДАСХОВІШЧА, у Кобрынскім р-не.

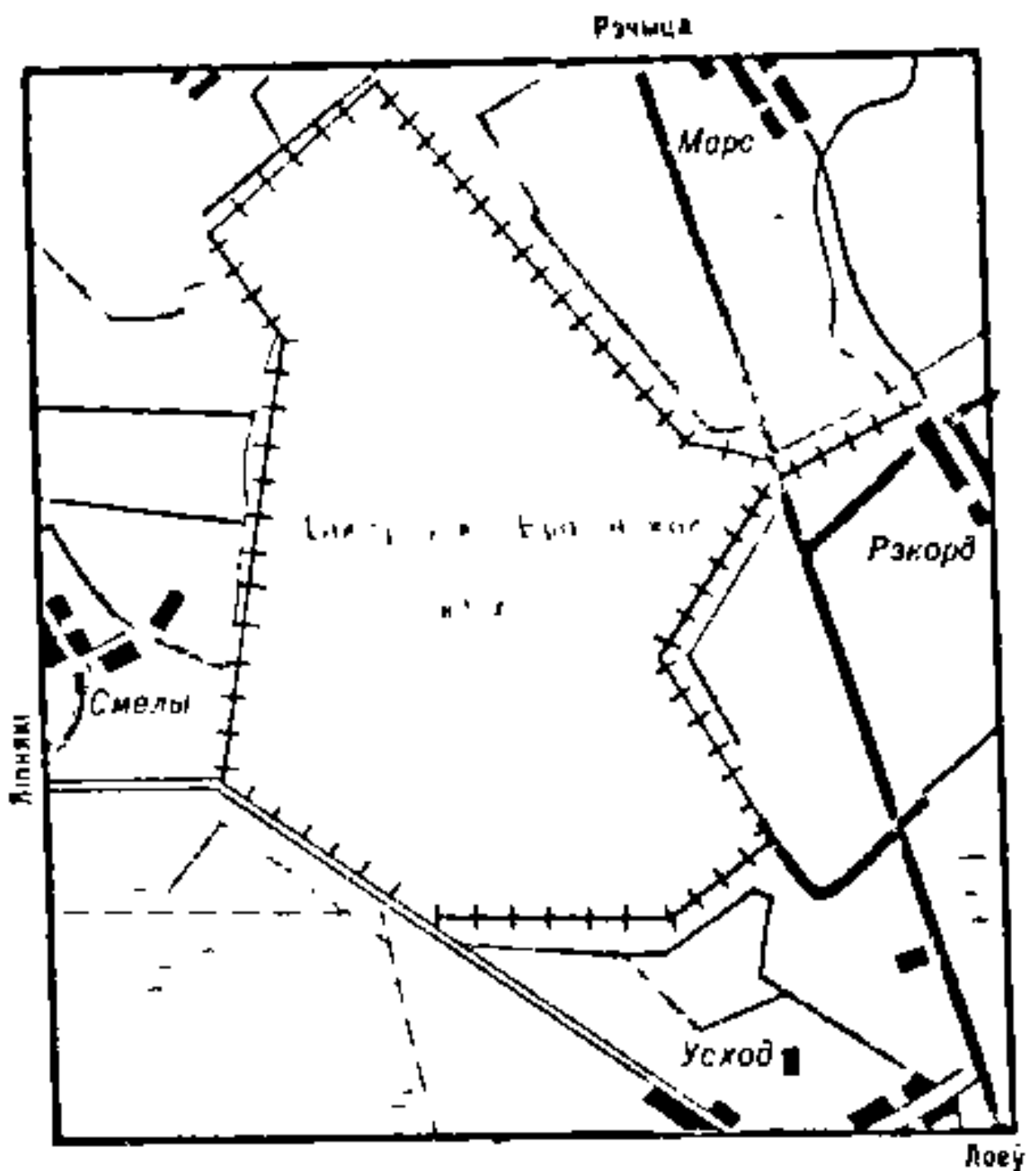
Пл. 1,47 км².

Найбольшая глыбіня 9,2 м.

Даўжыня 1,6 км.

Найбольшая шырыня 1,13 км.

Аб'ём вады 7,07 млн. м³.



Дняпроўска-Бугскае вадасховішча.

леду 60—80 см (у пачатку сакавіка). Веснавы ледаход 4—9 сутак. Каля Оршы найбольшы расход вады 2000 м³/с (1931), найменшы 8 м³/с (1892), каля Рэчыцы адпаведна 4970 м³/с (1953) і 36 м³/с (1921). Гадавы сцек звышлых наносаў на Беларусі 250 тыс. т. Вада ў рацэ гідракарбанатна-кальцыевага класа, умерана жорсткая, павышаная і сярэдняй мінералізацыі. Для памяншэння забруджвання Дняпра пры прамысловых і камунальных прадпрыемствах ствараюцца ачышчальныя збудаванні, вядзецца кантроль за гідрахімічным рэжымам ракі, аднак стан ракі пакуль не паляпшаецца. Адмоўны ўплыў на ваду, ілы і жывёльны і раслінны свет у Дняпры аказала катастрофа на Чарнобыльскай АЭС. У рацэ водзяцца шчупак, акунь, плотка, лешч, лінь, карась, верхаводка, гусцяра; каштоўныя — судак, мінога ўкраінская, галавень, падуст, вусач і інш. Вядзецца аматарскае і прамысловае рыбаўства. Суднаходства ад г. Дарагабуж (Расія) да вусця. Басейн Дняпра злучаны з басейнамі іншых рэк (Заходняя Дзвіна, Шчара, Буг), Бярэзінскай воднай сістэмай, Агінскім каналам, Дняпроўска-Бугскім каналам. Найб. гарады на тэры. Беларусі: Дуброўна, Орша, Шклоў, Магілёў, Рагачоў, Жлобін, Рэчыца.

ДНЯПРОўСКА-БРАГІНСКАЕ ВАДАСХОВІШЧА, у Лоеўскім р-не.

Пл. 9,68 км².

Найбольшая глыбіня 6,2 м.

Даўжыня 4,5 км.

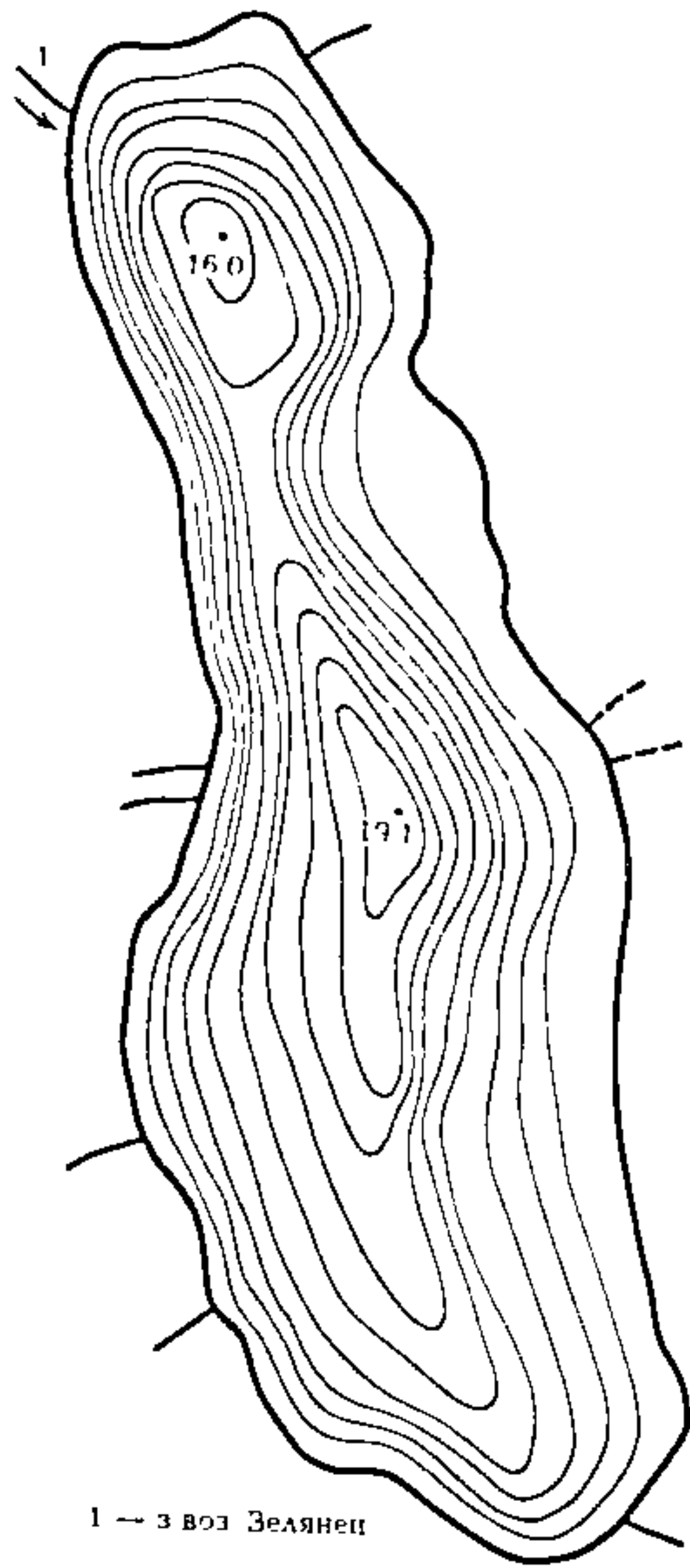
Найбольшая шырыня 3 км.

Аб'ём вады 42,8 млн. м³.

Пл. вадасбору 590 км².

роўнем вады на 5—8 м, шырыня яе 0,1—1 км. Ад Магілёва да Жлобіна пашыраецца да 6 км, у межах Гомельскага Палесся да 10 км. Паверхня поймы ніжэй Магілёва перасечана старыцамі, рукавамі, пратокамі і залівамі, большай часткай адкрытая і разараная. Есць павышаныя грывістыя ўчасткі, пясчаныя ўзгоркі і прырэчышчавыя валы. Рэчышча на вялікім працягу моцназвістае, багатае перакатамі і мялямі, найбольш выразнымі на ўчастку паміж вусцямі рэк Друць і Сож. За 9 км вышэй Оршы рака праразае граду дэвонскіх вапнякоў, утварае каля в. Прыдняпроўе так званыя Кабяляцкія парогі. Шырыня ракі 60—120 м, паміж вусцямі Бярэзіны і Сажа 0,2—0,6 км, ніжэй 0,8—1,5 км, а ў зоне падпору ад Кіеўскага вадасховішча 3—5 км. Дно роўнае, пясчанае, часам пясчана-жвіровае. Берагі ад спадзістых да стромкіх, на лукавінах разбураюцца, вышыней ад 0,5 м да 10 м, у асобных месцах наладжаны берагавыя замацаванні. Асноўны сцек ракі фарміруецца ў верхнім цячэнні. Галоўная крыніца жыўлення — снегавыя воды (у верхнім цячэнні каля 50%). Грунтавыя воды складаюць 27%, дажджавыя 23% гадавога сцеку. Веснавое разводдзе звычайна праходзіць адной, у асобныя гады дзвюма ці трыма хвалямі. Сярэдняя вышыня над самай нізкай межанню каля Оршы 5,9 м, Магілёва 6,2 м, Рэчыцы 4 м. Вышыня найбольшага ўзроўню 4—7 м, у вярхоўі, дзе пойма вузкая, да 12 м. Замярзае ў канцы лістапада — пачатку снежня, крыгалом у сярэднім цячэнні ў канцы сакавіка — пачатку красавіка. На Беларусі найбольшая таўшчыня

ДНЯПРОЎСКА-БУГСКІ



1 — з воз Зелянец

Возера **Добрына** (Сенненскі раён).

Наліўное. На канале Арэхаўскі (бас. р. Мухавец), за 7,8 км ад вусця, за 27 км на ПДУ ад г. Кобрын. Створана ў 1986 для арашэння зямель і рыбагадоўлі. Сярэдні шматгадовы сцек 89 млн. м³.

ДНЯПРОЎСКА-БУГСКІ КАНАЛ, транспартная артэрыя ў Брэсцкай вобл., з'яўдае р. Піна (прыток Прыпяці) з р. Мухавец (прыток Зах. Буга).

Даўжыня 196 км (у т. л. штучная частка шляху 105 км).

Глыбіня 1,6 м (у перыяд навігацыі).

Шырыня 22—28 м.

Пл. вадазбору 8,5 тыс. км².

Пабудаваны ў 1775—1848. Суднаходства было магчыма толькі ў мнагаводны перыяд. Неаднаразова рэканструяўся. Выхад на Зах. Буг не мае (у вусці Мухавца створана глухая плаціна для павышэння ўзроўню вады), рух суднаў да Брэста. Падзяляецца на 3 часткі: заходні схіл (ад Брэста да Кобрына, даўжыня 64 км) — зарэгуляваная р. Мухавец; водападзельны б'еф (ад Кобрына да в. Ляхавічы Драгічынскага р-на, даўжыня 58 км); усходні схіл — штучны канал (ад в. Ляхавічы да в. Дубай, даўжыня 47 км) і ўчастак рэканструяванай р. Піна (ад в. Дубай да г. Пінск, даўжыня 27 км). Водападзел непастаянны (залежыць ад воднасці года), ім бываюць вусці Белаазерскага, Дзятлавіцкага і Арэхаўскага каналаў. Асноўныя вадасцёкі і каналы заходняга схілу — р. Мухавец, канал Казацкі, рэкі Шэўня, Жабінка, Рыта; водападзельнага б'ефа — каналы Белаазерскі, Дзятлавіцкі, Арэхаўскі, Каралеўскі; усходняга схілу — канал Заві-

шчанскі, р. Піліпаўка і Няслуха, качалы Спад, Залядынскі, Галоўны, Зуброўскі, Ляхавіцкі. На канале 10 гідравузлоў, 14 вадавыпускаў, 5 зямляных плацін і 3 перапады. Асноўная крыніца жыўлення — меліярацыйная сістэма, якая ўключае галоўны гідравузел на Прыпяці для перакіду вады ў азёры Святое, Валянскае (у межах Украіны) і Белае. Азёры рэгулююць сцек і падачу вады па Белаазерскім канале ў водападзельны б'еф. Выкарыстоўваецца таксама як водапрыёмнік меліярацыйных каналаў.

ДНЯПРОЎСКА-НЕМАНСКІ КАНАЛ, Хадакоўскі канал, меліярацыйны канал у Івацэвіцкім і Іванаўскім р-нах, левы прыток р. Ясельда (бас. Прыпяці). Даўжыня 31 км. Пачынаецца за 3 км на ПДУ ад в. Яблонка Івацэвіцкага р-на, вусце за 10 км на ПнЗ ад в. Тышкавічы. Канал праходзіць па лясістай і забалочанай мясцовасці (у сярэднім і ніжнім цячэнні па былой меліярацыйнай канаве Жыдоўка). Прытокі — каналы Уласаўцы і Галоўны (злева).

ДНЯПРЭЦ, рака ў Горацкім р-не, правы прыток р. Быстрая (бас. Дняпра).

Даўжыня 25 км.

Пл. вадазбору 71 км².

Сярэдні нахіл воднай паверхні 2 ‰.

Пачынаецца за 1 км на ПДУ ад в. Зайцава, вусце за 1,5 км на Пд ад в. Паляшчыцы. Цячэ па паўднёвых схілах Смаленскага ўзвышша і па Горацка-Мсціслаўскай раўніне. На рацэ вадасховішча Дняпрэц.

ДНЯПРЭЦ, вадасховішча ў Горацкім р-не.



Дняпроўска-Бугскі канал каля вёскі Ляхавічы Драгічынскага раёна.

ДОБРАЕ ВОЗЕРА, у Рагачоўскім р-не.

Пл. 0,28 км².
Даўжыня 1,1 км.
Найбольшая шырыня 0,12 км.

На пойме р. Дняпро, за 5 км на Пд ад г. Рагачоу, за 2,5 км на У ад в. Лучыні. Старычнае. Усходні бераг пад лесам. На Пн злучана ручаем са старыцамі.

ДОБРАСЦЬ, За добрасць, рака ў Крычаўскім р-не, правы прыток р. Сож (бас. Дняпра).

Даўжыня 23 км.
Пл. вадазбору 87 км².
Сярэдні нахіл воднай паверхні 1,3 ‰.

Пачынаецца за 2 км на ПнЗ ад в. Дарлівае, вусце на паўднёвай ускраіне г. Крычаў. Цячэ па Аршанска-Магілёўскай раўніне. Ад вытоку да в. Касцюшкавічы (8,8 км) і на працягу 1,8 км на прывусцевым участку рэчышча каналізаванае. Каля в. Калініна на рацэ плаціна і сажалка.

ДОБРАЯ, Каханка, рака ў Мядзельскім р-не, левы прыток Вузлянкі (бас. Вілі). Даўжыня 8 км.

Пачынаецца каля паўночнай ускраіны в. Гарадзішча, упадае ў Вузлянку за 2 км на У ад в. Бонда. На ўсім працягу каналізаваная.

ДОБРУШСКІ КАНАЛ, меліярацыйны канал у Гомельскім р-не, левы прыток Траяноўскага канала (бас. Дняпра). Даўжыня 5,7 км. Пачынаецца за 4 км на ПнУ ад в. Папанін, упадае ў Траяноўскі канал за 0,7 км на Пн ад в. Добруш.

ДОБРЫНА, возера ў Сенненскім р-не.

Пл. 0,46 км².
Найбольшая глыбіня 19,1 м.
Даўжыня 1,49 км.
Найбольшая шырыня 0,47 км.
Даўжыня берагавой лініі 3,6 км.
Аб'ём вады 3,52 млн. м³.
Пл. вадазбору 2,1 км².

У бас. р. Бяроза, за 10 км на ПнУ ад г. Сянно, каля в. Цыганкі. Схілы катлавіны вышыней 2—4 м (на Пн да 13 м), на ПнУ разараныя, на Пн пад хмызняком. Берагі месцамі абразійныя. Дно да глыбіні 12 м выслана апясчаненымі адкладамі, глыбей — іламі. Шырыня паласы надводнай расліннасці да 20 м, падводная расліннасць пашырана да глыбіні 3,5 м. У возера ўпадае 6 ручаёў, выцякае ручай у воз. Бярозаўскас.

ДОБРЫНА, возера ў Віцебскім р-не.

Пл. 0,37 км².
Найбольшая глыбіня 4,9 м.
Даўжыня 1,59 км.
Найбольшая шырыня 0,38 км.
Даўжыня берагавой лініі 3,69 км.
Аб'ём вады 1,12 млн. м³.
Пл. вадазбору 15,2 км².

У бас. р. Зах Дзвіна, за 10 км на ПдЗ ад Віцебска, каля в. Добрына. Схілы катлавіны вышыней да 20 м (на Пн і Пд да 5 м), у верхняй частцы разараныя, на У пад хмызняком. Берагі пераважна зліваюцца са схіламі, уздоўж урззу вады — параслі

Рака Добасна каля вёскі Побалава Рагачоўскага раена.

Пл. 0,98 км².
Найбольшая глыбіня 9 м.
Даўжыня 6 км.
Найбольшая шырыня 0,3 км.
Аб'ём вады 4,42 млн. м³.
Пл. вадазбору 59 км².

На р. Дняпрэц, за 7 км на У ад г. Горкі, каля вёсак Буда, Кварцяны, Паляшчыцы. Створана ў 1979 для арашэння. Ваганні ўзроўню на працягу года 5 м. Слабапраточнае. Сярэдні шматгадовы сцек 15,4 млн. м³.
ДОБАСНА, Да басна, Добысна, рака ў Кіраўскім, Рагачоўскім і Жлобінскім р-нах, правы прыток Дняпра.

Даўжыня 81 км.
Пл. вадазбору 874 км².
Сярэднегадавы расход вады ў вусці 4 м³/с.
Сярэдні нахіл воднай паверхні 0,6 ‰.

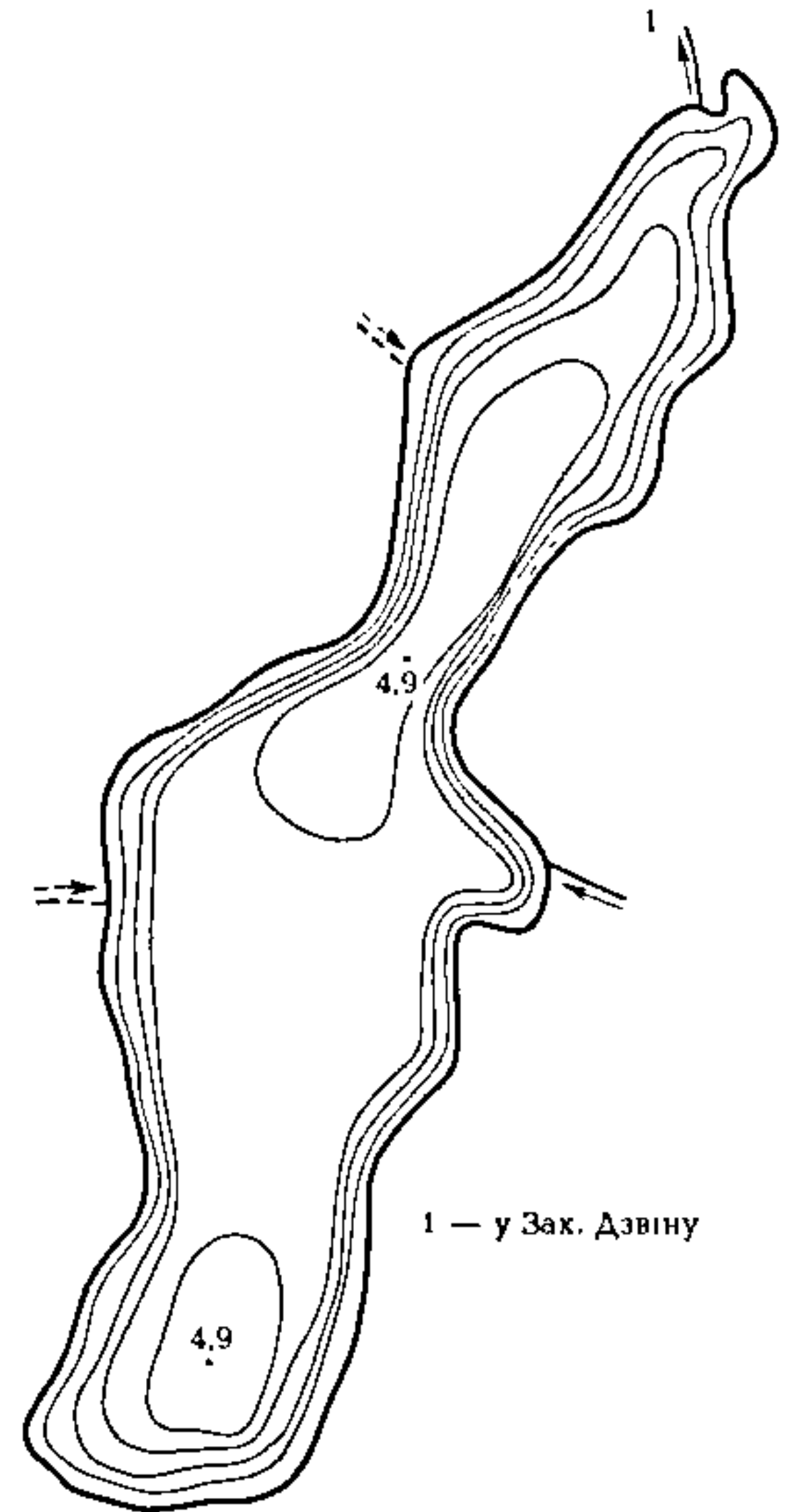
Пачынаецца каля пас. Скачок Кіраўскага р-на, вусце на паўднёвай ускраіне г. Жлобін. Цячэ ў межах паўночнай часткі Гомельскага Палесся. Даліна ў верхнім цячэнні невыразная, ніжэй трапецападобная, шырыней 700—900 м. Пойма двухбаковая, яе шырыня 200—300 м. Рэчышча каналізаванае амаль на ўсім працягу. Шырыня ракі ў межань 5—15 м. Найвышэйшы ўзровень разводдзя ў пачатку 3-й дэкады снежня, сярэдняя вышыня над межанным узроўнем 1,8 м. Замярзае ў сярэдзіне снежня, крыгам у 3-й дэкадзе сакавіка. Веснавы ледаход 3—5 сутак.

ДОБАСНА, вадасховішча ў Кіраўскім р-не.

Пл. 1,68 км².
Найбольшая глыбіня 2,5 м.
Даўжыня 6,5 км.
Найбольшая шырыня 0,7 км.
Аб'ём вады 1,9 млн. м³.
Пл. вадазбору 156 км².

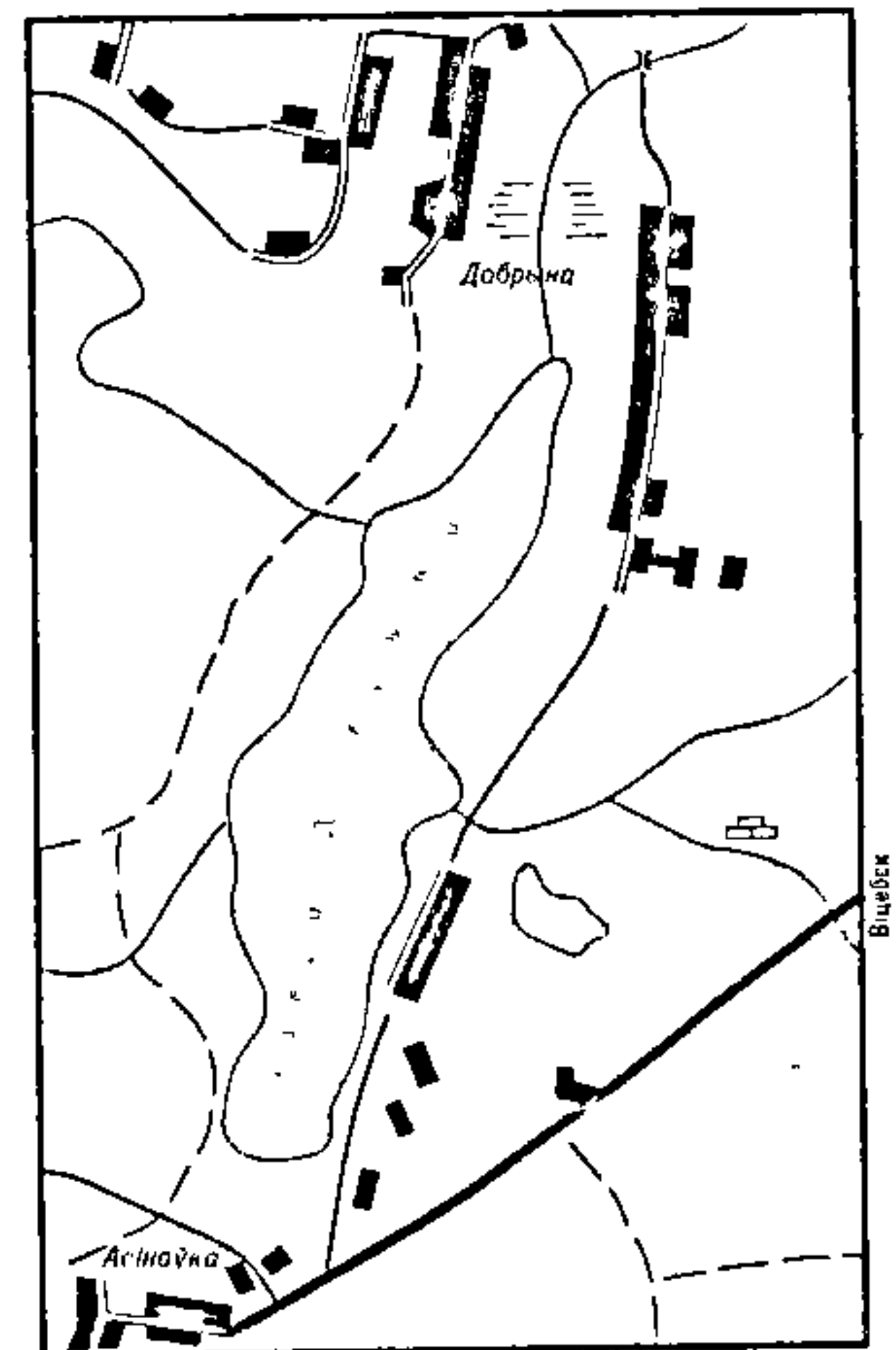
На р. Добасна, за 10 км на У ад г. п. Кіраўск, каля вёсак Лешчанка, Кісцяні, Барчыцы і Новая Добасна. Створана ў 1969 для арашэння і рыбагадоўлі. У 1974—81 рэканструявана. Берагі вышыней да 2 м, пад ворывам і хмызняком. Ваганні ўзроўню на працягу года 1,25 м. Сярэдні шматгадовы сцек у створы плаціны 2,1 млн. м³.

хмызняком, на Пн нізкія, пераўвільготненыя. Мелкаводдзе пясчанае, глыбей — сапрапелі, ілы. Зарастае слаба Шырыня паласы расліннасці



1 — у Зах. Дзвіну

Возера Добрына (Віцебскі раён).



Возера Добрына (Віцебскі раён).

ДОБРЫНКА

5—6 м (вакол мысаў да 20 м). У возера ўпадае ручай, на Пн выцякае ручай у Зах. Дзвіну.

ДОБРЫНКА, рака ў Сешенскім р-не, левы прыток Серакаратнянкі (бас. Зах. Дзвіны).

Даўжыня 19 км.

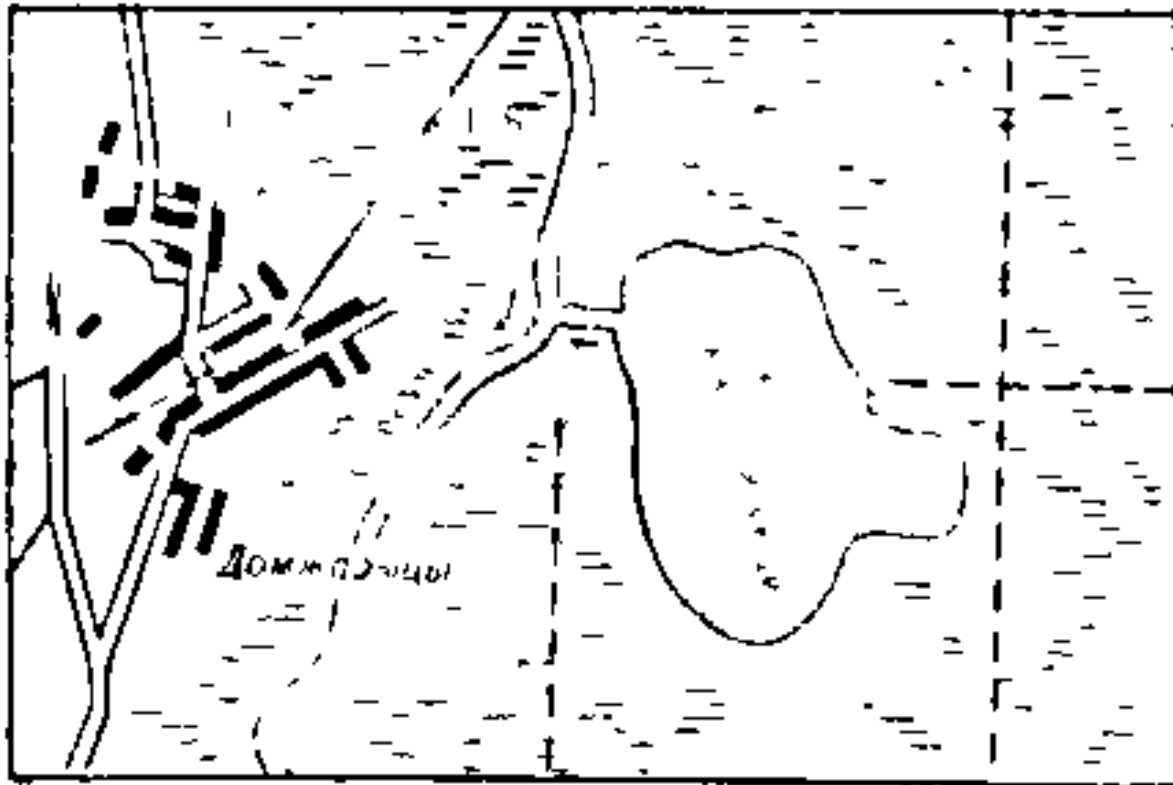
Пл. вадазбору 112 км².

Сярэдні нахіл воднай паверхні 2,8 ‰.

Пачынаецца за 0,7 км на З ад в. Аланцева (у верхнім цячэнні рака называецца Рышта), цячэ па лясістай мясцовасці ў межах Аршанскага ўзвышша і па Лучоскай нізінне. Асноўны прыток р. Зерамнянка (справа). Упадае ў Серакаратнянку (левы прыток Лучосы) каля в. Роднае Сяло. Рэчышча ад вытоку на працягу 8,3 км каналізаванае. У ніжнім цячэнні на рацэ плаціна і сажалка.


ДОБРЫНКА, меліярацыйны канал у Старадарожскім р-не, правы прыток р. Арэса (бас. Прыпяці). Даўжы-

Бягомль Лезель



Крайцы

Домжарыцкае возера.



Доўгае возера (Глыбоцкі раён).

ня 6,5 км. Пачынаецца з р. Талца каля в. Языль, вусце за 1,7 км на Пд ад в. Вярхуціна.

ДОБРЫНСКІ КАНАЛ, меліярацыйны канал у Старадарожскім р-не, правы прыток р. Арэса (бас. Прыпяці) Даўжыня 12,2 км. Пачынаецца за 1,5 км на ПнЗ ад в. Добрынка, вусце за 2 км на ПнУ ад в. Вярхуціна.

ДОБРЫЧ, Дабрыца, Дабрыха, канал Дабрыца, рака ў Рагачоўскім і Кармянскім р-нах, правы прыток р. Сож (бас. Дняпра).

Даўжыня 36 км.

Пл. вадазбору 234 км².

Сярэднегадавы расход вады ў вусці каля 1,4 м³/с.

Сярэдні нахіл воднай паверхні 0,9 ‰.

Пачынаецца за 0,2 км на З ад в. Рубанае Рагачоўскага р-на, вусце за 3 км на У ад в. Высокае Кармянскага р-на. Цячэ па Чачорскай раўніне. Асноўны прыток р. Ржаўка. Даліна пераважна трапецападобная, шырыня яе ў сярэднім цячэнні 300—800 м. Пойма пераважна двухбаковая, шырыней 100—500 м. Ад вытоку да моста каля в. Пятровічы Кармянскага р-на рэчышча каналізаванае (7,2 км), ніжэй звільстае. Шырыня ракі ў межань ад 1 м ў вярхоўі да 5—6 м у ніжнім цячэнні. Берагі вышыней 0,5—2 м. На рацэ плаціна і сажалка каля в. Стараград Кармянскага р-на.

ДОБЫСНА, рака, гл. Добасна.

ДОМАНТАВІЦКІ КАНАЛ, меліярацыйны канал у Капыльскім р-не, правы прыток р. Мажы (бас. Прыпяці). Даўжыня 5,6 км. Пачынаецца за 2 км на ПдУ ад в. Наваселкі Браткаўскага сельсавета, вусце каля в. Домантавічы.



Домжарыцкае возера.

ДОМАШНЯ, рака ў Чэрыкаўскім р-не, правы прыток р. Сянна (бас. Дняпра).

Даўжыня 12 км.

Пл. вадазбору 29 км².

Сярэдні нахіл воднай паверхні 2,4 ‰.

Пачынаецца за 0,5 км на ПнУ ад в. Міхайлаўка, вусце за 2 км на ПдЗ ад в. Драгунскія Хутары. Паабал ракі пераважае лес. У в. Галоучыцы на рацэ плаціна і сажалка.

ДОМЕЛЬКА, рака ў Смалявіцкім р-не, правы прыток р. Усяжа (бас. Дняпра).

Даўжыня 11 км.

Пл. вадазбору 51 км².

Сярэдні нахіл воднай паверхні 2,1 ‰.

Пачынаецца на паўдневай ускраіне в. Багута, вусце за 1 км на Пн ад в. Ізбіцкае. Ад в. Задомля да вусця (5,9 км) рэчышча каналізаванае. Паміж вёскамі Багута і Задомля 2 сажалкі.

ДОМЖАРЫЦКАЕ ВОЗЕРА, у Лельскім р-не.

Пл. 2,29 км².
Найбольшая глыбіня 2,2 м.
Даўжыня 1,97 км.
Найбольшая шырыня 1,33 км.
Даўжыня берагавой лініі 6,1 км.
Аб'ём вады 2,81 млн. м³.
Пл. вадазбору 30,5 км².

У бас. р. Сергуч, за 26 км на ПДЗ ад г. Лепель, за 1 км на У ад в. Домжарыцы, на тэрыторыі Бярэзінскага мясфэрнага запаведніка. Схілы катлавіны нізкія, параслі лесам і хмызняком. На У вялікі заліў. Берагі нізкія, забалочаныя, у паўднёвай частцы арфяністыя, пад хмызняком. Дно плоскае, каля берагоў выслана торфам, месцамі пяском, у цэнтральнай частцы сапрапелем. Вада вызначаецца нізкай празрыстасцю (да 0,6 м), мяшчае вялікую колькасць арганічнага рэчыва. Возера поўнаасцю зарасло падводнай расліннасцю, уздоўж берагоў паласа надводнай расліннасці шырыней да 150 м. На Пн выцякае ручай у р. Сергуч.

ДОМСА, рака ў Бялыніцкім р-не, правы прыток р. Запакулка (бас. Дняпра). Даўжыня 8,5 км. Пачынаецца на паўднёвай ускраіне в. Ветка, вусце за 1 км на Пд ад в. Шылавічы. Ад вытоку да в. Вялікі Кудзін (1,9 км) рэчышча каналізаванае.

ДОУГАЕ ВОЗЕРА, самае глыбокае на Беларусі, у Глыбоцкім р-не.

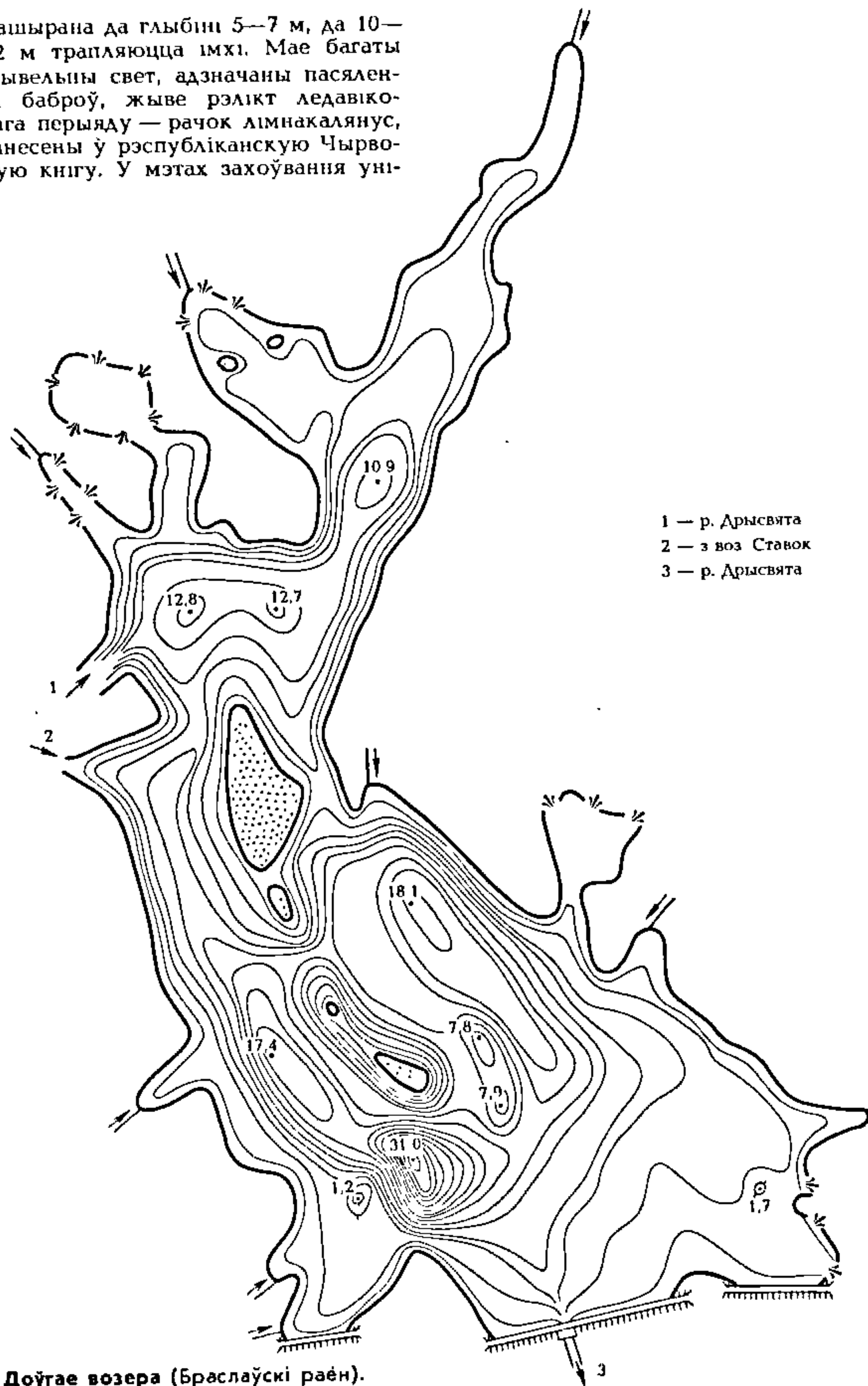
Пл. 2,6 км².
Найбольшая глыбіня 53,7 м.
Даўжыня 6 км.
Найбольшая шырыня 0,7 км.
Даўжыня берагавой лініі 14,9 км.
Аб'ём вады 43,17 млн. м³.
Пл. вадазбору 30,4 км².

У бас. р. Шоша, за 32 км на ПнУ ад г. Глыбокае, каля в. Доўгае. Катлавіна глыбока (на 70—80 м) урэзана ў тоўшчу марэнных адкладаў, схілы вышыней да 30 м (на ПнЗ і ПдУ да 10 м), пераважна пад хмызняком, на асобных участках параслі лесам. Берагі ў асноўным зліваюцца са схіламі, на ПнЗ і ПдУ нізкія (да 0,2 м), парослыя хмызняком. Падводныя схілы катлавіны вельмі стромкія. У цэнтральнай частцы возера некалькі глыбокіх упадзін, раздзеленых падняццямі дна. Зона мелкаводдзя пясчана-галечная, уздоўж усходняга і заходняга берагоў месцамі выслана валунамі. Пяскі пашыраны да глыбіні 10—15 м. Глыбей ложа выслана глінамі, якія ў глыбакаводнай частцы змяняюцца іламі. У залівах фарміруюцца сапрапелі. Водная маса вызначаецца вялікай колькасцю кіслароду ва ўсёй тоўшчы і нізкімі тэмпературамі; у летні час толькі наверхневый слой вады да глыбіні 7—8 м праграецца да 18—20 °С, ніжэй за 20 м тэмпература складае 5—6 °С. Зарастае слаба. У прыбярэжнай зоне паласа надводнай расліннасці шырыней да 25 м, месцамі адсутнічае. Падводная расліннасць



Доўгае возера (Браслаўскі раён).

пашырана да глыбіні 5—7 м, да 10—12 м трапляюцца імхі. Мае багаты жывельны свет, адзначаны пасяленні баброў, живе рэлікт ледавіковага перыяду — рачок лімнакалянус, занесены ў рэспубліканскую Чырвоную книгу. У мэтах захоўвання уні-



1 — р. Дрысвята
2 — з воз. Ставок
3 — р. Дрысвята

Доўгае возера (Браслаўскі раён).

II

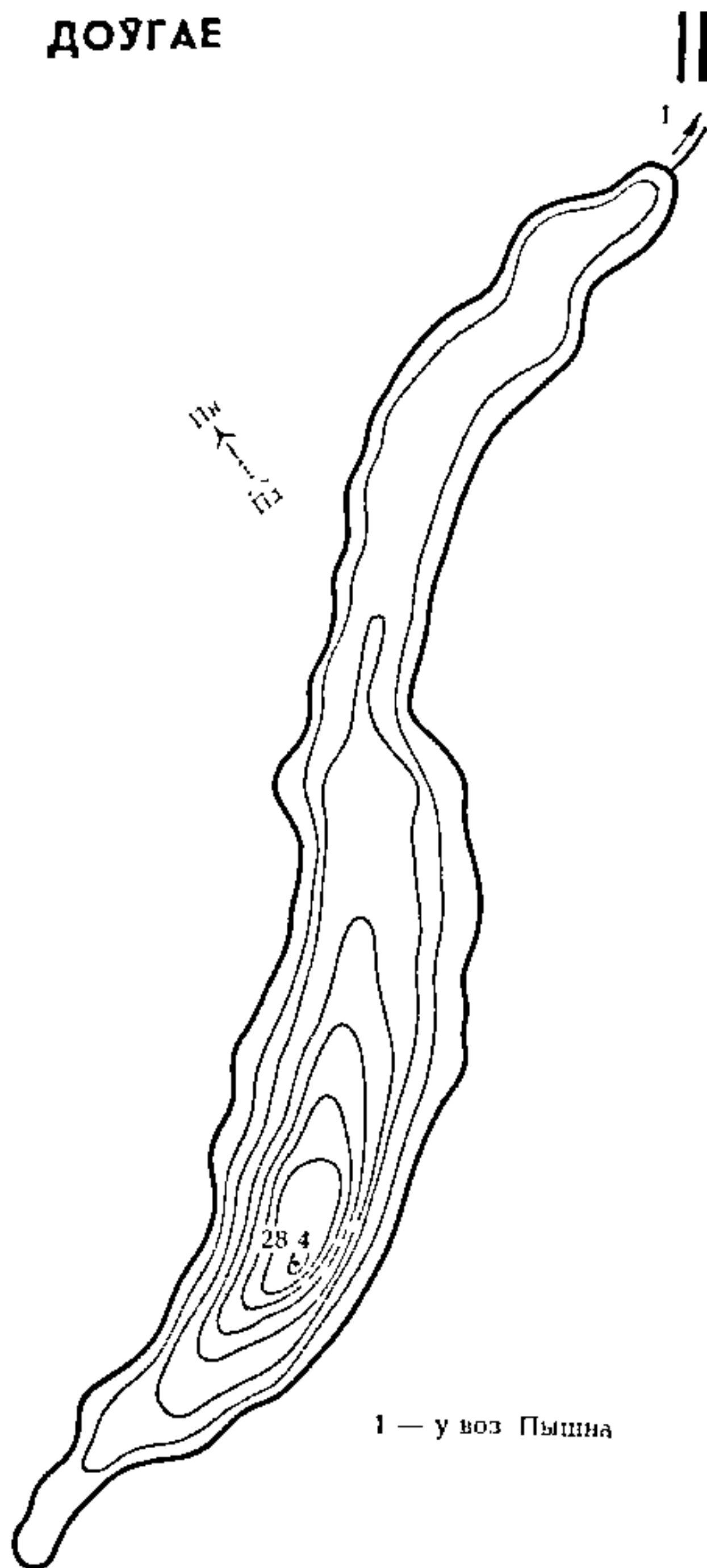
ДОУГАЕ

кальнага вадаёма возера і прыбярэжная тэрыторыя аб'яўлены азерным заказнікам Доўгае. На Пн і ПнЗ упадаюць ручаі з азер Свядава і Псуя, на Пд выцякае ручай у воз. Шо.

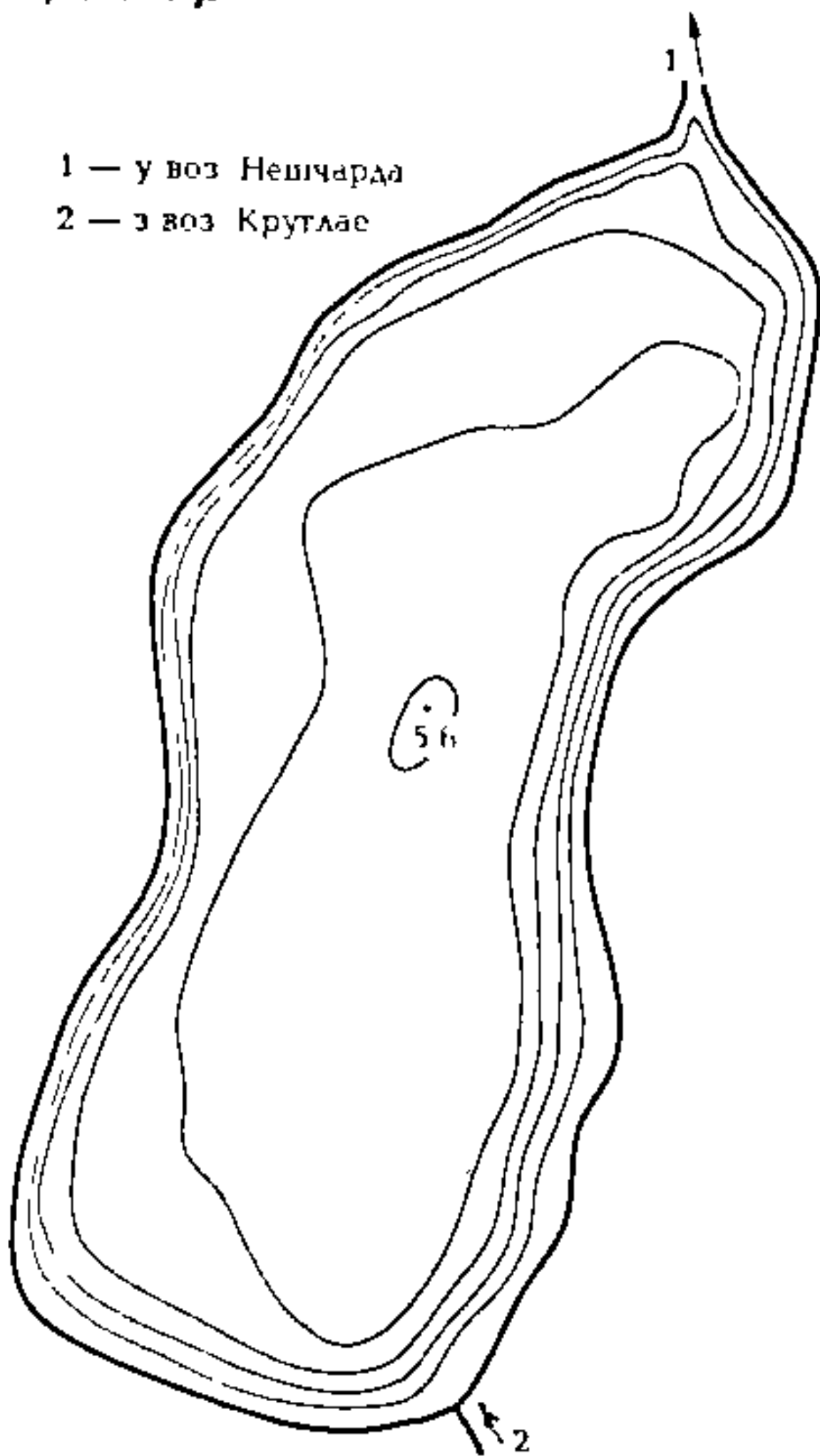
ДОУГАЕ ВОЗЕРА, у Браслаўскім р-не.

Пл. 1,87 км².
Найбольшая глыбіня 31 м.
Даўжыня 3,53 км.
Найбольшая шырыня 1,25 км.
Даўжыня берагавой лініі 13,3 км.
Аб'ём вады 10,93 млн. м³.
Пл. вадазбору 83,3 км².

ДОУГАЕ



Доўгае возера (Лепельскі раён, плошча 0,65 км²).



Доўгае возера (Расонскі раён).

У бас. р. Дрысвята (цячэ праз возера), за 24 км на ПДЗ ад г. Браслаў, каля в. Хвасты. Схілы катлавіны вышыней 7—10 м (на ПДЗ да 5 м, спадзістыя), параслі хваевым і мяшаным лесам, на Пд разараныя. Берагі пераважна абразійныя, абрывістыя, на асобных участках зліваюцца са схіламі, у паўночным заліве сплавінныя, пад хмызняком і лесам. Дно складанай будовы (плоскія ўчасткі глыбіней да 5 м чаргуюцца з глыбокімі ўпадзінамі і мелямі). 6 астравоў агульнай пл. 6,3 га. Прыбярэжная частка дна да глыбіні 3—4 м (месцамі да 5 м) пясчаная, глыбей — ілы і сапрапелі. Пры вытоку на р. Дрысвята пабудавана ГЭС, у выніку чаго ўзровень возера падняўся да 5 м (да будаўніцтва плаціны пл. возера 1,13 км²), аднавіліся працэсы перапрацоўкі берагоў. Адзначаецца сутачнае ваганне ўзроўню на 0,2 м. Расліннасць пашырана да глыбіні 3 м, поўнасьцю зарастаюць залівы.

ДОУГАЕ ВОЗЕРА, у Лепельскім р-не.

Пл. 0,69 км².
Найбольшая глыбіня 6,1 м.
Даўжыня 2,5 км.
Найбольшая шырыня 0,45 км.
Даўжыня берагавой лініі 6,7 км.
Аб'ём вады 2,17 млн. м³.
Пл. вадазбору 7,8 км².

У бас. р. Эса, за 4 км на ПДУ ад г. Лепель, каля в. Дворышча. Схілы катлавіны вышыней 8—10 м (на У да 4 м), разараныя, месцамі пад лугам. Берагі ўчасткамі параслі хмызняком. Дно плоскае, выслана сапрапелямі, зона мелкаводдзя пясчаная. Зарастае да глыбіні 2,3 м. Шырыня паласы прыбярэжнай расліннасці да 10 м. У возера ўпадаюць 3 ручаі, на Пд выцякае ручай у Задняе возера.

ДОУГАЕ ВОЗЕРА, у Лепельскім р-не.

Пл. 0,65 км².
Найбольшая глыбіня 28,4 м.
Даўжыня 2,56 км.
Найбольшая шырыня 0,36 км.
Даўжыня берагавой лініі 5,6 км.
Аб'ём вады 5,22 млн. м³.
Пл. вадазбору 9,2 км².

У бас. р. Зеха, за 13 км на ПнЗ ад г. Лепель, каля вёсак Крыўцы і Пушча. Схілы катлавіны вышыней 10—12 м, параслі лесам, на Пн і ПнЗ часткова разараныя. Берагі амаль паўсюдна зліваюцца са схіламі, на Пд і ПДУ нізкія. Падводная частка катлавіны стромка-ўвагнутай формы з рэзкім павелічэннем глыбін у цэнтры. Паўночна-заходняя частка возера мелкаводная. Дно да глыбіні 8 м выслана пясчанымі адкладамі, глыбей — сапрапелямі. Шырыня паласы надводнай расліннасці ўздоўж берагоў да 50 м, падводная пашырана да глыбіні 3,5—4 м. На ПнУ з возера выцякае ручай у воз. Пышна.

ДОУГАЕ ВОЗЕРА, у Шчучынскім р-не.

Пл. 0,5 км².
Даўжыня 1,1 км.

Найбольшая шырыня 0,68 км.
Даўжыня берагавой лініі 2,95 км.

У бас. р. Бярвенка (выцякае з возера), за 34 км на ПнЗ ад г. Шчучын, каля в. Арлова Гара. Схілы катлавіны вышыней да 10 м, пад лесам, на ПнУ і ПнЗ месцамі разараныя. Берагі нізкія, забалочаныя, пад хмызняком, месцамі сплавінныя. Дно амаль цалкам выслана сапрапелем.

ДОУГАЕ ВОЗЕРА, у Расонскім р-не.

Пл. 0,48 км².
Найбольшая глыбіня 5,6 м.
Даўжыня 1,2 км.
Найбольшая шырыня 0,5 км.
Даўжыня берагавой лініі 3,1 км.
Аб'ём вады 1,6 млн. м³.
Пл. вадазбору 1,9 км².

У бас. р. Нешчарда, за 16 км на У ад г. п. Расоны, за 2,5 км на ПЗ ад в. Горы. Схілы катлавіны вышыней 2—4 м, параслі хваевым лесам, на У разараныя. Берагі месцамі забалочаныя, пад хмызняком. Дно пясчанае, глыбей 2-х м выслана сапрапелем. Зарастае слаба, шырыня паласы прыбярэжнай расліннасці 15—30 м. Злучана пратокамі з азерамі Круглае і Нешчарда (на адной з іх жывуць бабры).

ДОУГАЕ ВОЗЕРА, у Полацкім р-не.

Пл. 0,26 км².
Найбольшая глыбіня 2,8 м.
Даўжыня 0,8 км.
Найбольшая шырыня 0,42 км.
Даўжыня берагавой лініі 2,67 км.
Аб'ём вады 0,48 млн. м³.
Пл. вадазбору 4 км².

У бас. р. Крашанка, за 20 км на Пд ад г. Полацк, за 1,5 км на У ад в. Саламір'е. Схілы катлавіны вышыней 5 м, пад лесам. Берагавая лінія звільстая, утварае некалькі заліваў. У цэнтры возера востраў пл. 0,4 га. Дно на 80 % плошчы выслана сапрапелем. Злучана ручаем з воз. Уклеенка.

ДОУГАЕ ВОЗЕРА, у Полацкім р-не.

Пл. 0,23 км².
Даўжыня 0,93 км.
Найбольшая шырыня 0,27 км.
Даўжыня берагавой лініі 2,12 км.
Пл. вадазбору 1,75 км².

У бас. р. Нача, за 25 км на ПДЗ ад г. Полацк, каля в. Слабада. Схілы катлавіны вышыней да 10 м, параслі хмызняком, на Пд разараныя.

ДОУГАЕ ВОЗЕРА, у Бешанковіцкім р-не.

Пл. 0,21 км².
Даўжыня 0,98 км.
Найбольшая шырыня 0,22 км.
Даўжыня берагавой лініі 2,18 км.
Пл. вадазбору 38,9 км².

У бас. р. Астроўніца (выцякае з возера), за 26 км на ПнУ ад г. п. Бешанковічы, каля в. Астроўна. Схілы катлавіны вышыней да 8 м, пад хмызняком. Берагі высокія. У возера ўпадаюць ручаі з азер Астроўна і Мелкае.

ДОУГАЕ ВОЗЕРА, у Ушацкім р-не.

Пл. 0,21 км².
Найбольшая глыбіня 5 м.
Даўжыня 1,32 км.
Найбольшая шырыня 0,24 км.
Даўжыня берагавой лініі 3 км.
Аб'ём вады 0,58 млн. м³.
Пл. вадазбору 5,79 км².

У бас. р. Тураўлянка, за 25 км на ПнУ ад г. п. Ушачы, паміж вяскамі Далапечына і Асінаўка. Схілы катлавіны вышыней 8—10 м (на З да 6 м), пераважна пад хмызняком, на З месцамі разараныя. Берагі высокія, на У зліваюцца са схіламі, на Пд і З месцамі сплавінныя. На Пн упадае ручай воз. Рукшанскае, злучана ручаем воз. Плацішна.

ДОУГАЕ ВОЗЕРА, у Рэчыцкім р-не.

Пл. 0,18 км².
Даўжыня 0,7 км.
Найбольшая шырыня 0,1 км.
Даўжыня берагавой лініі 1,45 км.

На пойме Дняпра, за 5 км на Пн ад г. Рэчыца, каля в. Чорнае. Стаячынае. Злучана ручаем з Дняпром.

ДОУГАЕ ВОЗЕРА, у Міерскім р-не.

Пл. 0,15 км².
Даўжыня 0,55 км.
Найбольшая шырыня 0,32 км.
Даўжыня берагавой лініі 1,4 км.
Пл. вадазбору 5 км².

У бас. р. Бярэжа, за 16 км на ПдУ ад г. Міеры, на тэрыторыі гідралагічнага заказніка Ельня, на вярховым балоце Мох. Берагі забалочаныя. Злучана канавамі з азерамі Бярэжа і Пласкае.

ДОУГАЕ ВОЗЕРА, у Віцебскім р-не.

Пл. 0,12 км².
Даўжыня 0,85 км.
Найбольшая шырыня 0,12 км.
Даўжыня берагавой лініі 1,85 км.
Пл. вадазбору 3,95 км².

У бас. р. Лучоса, за 20 км на ПдУ ад Віцебска, каля в. Зазыбы 2-я. Схілы катлавіны вышыней да 10 м (на Пд да 4 м, спадзістыя), параслі хмызняком. Берагі высокія, на Пн зліваюцца са схіламі. Злучана ручаем з Дыманоўскім возерам, на ПнЗ выцякае ручай у Лучосу.

ДОУГАЕ ВОЗЕРА, у Верхнядзвінскім р-не.

Пл. 0,1 км².
Даўжыня 1,12 км.
Найбольшая шырыня 0,12 км.
Даўжыня берагавой лініі 2,55 км.
Пл. вадазбору каля 1 км².

У бас. р. Росіца, за 20 км на ПнЗ ад г. Верхнядзвінск, каля в. Юльянова. Схілы катлавіны вышыней да 20 м, параслі лесам. Берагі амаль паўсюдна зліваюцца са схіламі, на ПнУ забалочаныя. На ПнУ выцякае ручай у воз. Чорнае.

ДОУГАЕ ВОЗЕРА, у Гарадоцкім р-не.

Пл. 0,09 км².
Даўжыня 0,8 км.
Найбольшая шырыня 0,17 км.
Даўжыня берагавой лініі 1,8 км.

У бас. р. Свіна (правы прыток Обалі), за 34 км на ПнЗ ад г. Гарадок, за 2,2 км на ПнУ ад в. Асмата, сярод лесу. Схілы катлавіны вышыней 7—15 м, на Пд прымыкае балотны масіў. Возера акружана забалочанай поймай (шырыня 30—50 м), параслай хмызняком.

ДОУГАЕ ВОЗЕРА, у Пастаўскім р-не.

Пл. 0,08 км².
Даўжыня 0,51 км.
Найбольшая шырыня 0,21 км.
Даўжыня берагавой лініі 1,2 км.

У бас. р. Галбіца, за 29 км на У ад г. Паставы, каля в. Жуперкі. Схілы катлавіны вышыней 7—10 м, разараныя, часткова пад выганам. Выцякае ручай у воз. Круглае.

ДОУГАЕ ВОЗЕРА, у Расонскім р-не.

Пл. 0,08 км².
Даўжыня 0,5 км.
Найбольшая шырыня 0,16 км.
Даўжыня берагавой лініі 1,15 км.

У бас. р. Дрыса (правы прыток Зах. Дзвіны), за 36 км на ПдУ ад г. п. Расоны, за 3,3 км на ПдУ ад в. Сельнікі, сярод лесу, забалочанага каля ўсходняй ускраіны возера. Схілы катлавіны вышыней да 7 м, на У невыразныя.

ДОУГАЕ ВОЗЕРА, у Гарадоцкім р-не.

Пл. 0,06 км².
Даўжыня 0,37 км.
Найбольшая шырыня 0,25 км.
Даўжыня берагавой лініі 0,9 км.

У бас. р. Аўсянка (цячэ праз возера), за 28 км на Пн ад г. Гарадок, за 0,5 км на У ад в. Церахі, сярод балота.

ДОУГАЕ ВОЗЕРА, у Пастаўскім р-не.

Пл. 0,06 км².
Даўжыня 0,46 км.
Найбольшая шырыня 0,12 км.
Даўжыня берагавой лініі 1,6 км.

У бас. р. Галбіца, за 19 км на ПдУ ад г. Паставы, за 2 км на У ад в. Смыччо, сярод лесу. Схілы катлавіны вышыней 5 м. Берагі на Пд і З забалочаныя. Праз возера цячэ р. Смычыца.

ДОУГАЕ ВОЗЕРА, у Полацкім р-не.

Пл. 0,06 км².
Даўжыня 0,6 км.
Найбольшая шырыня 0,18 км.
Даўжыня берагавой лініі 1,4 км.

У бас. Зах. Дзвіны, за 20 км на ПнЗ ад Полацка, за 1,6 км на З ад в. Залессе. Схілы катлавіны вышыней да 3 м, на У пад лесам, на З разараныя. На З і Пд забалочаная пойма шырыней 50—100 м. Выцякае ручай у Зах. Дзвіну.

ДОУГАЕ ВОЗЕРА, ва Ушацкім р-не.

Пл. 0,03 км².
Даўжыня 0,3 км.
Найбольшая шырыня 0,1 км.
Даўжыня берагавой лініі 0,95 км.

У бас. р. Тураўлянка, за 26 км на ПнУ ад г. п. Ушачы, за 0,6 км на У ад в. Антунова. Схілы катлавіны на Пд і ПдУ вышыней 5—7 м (на З да 3 м),

II

пад лесам, на Пн невыразныя. Вакол возера забалочаная пойма шырыней 25—100 м. Упадае ручай.

ДОУГАЕ ВОЗЕРА, у Гарадоцкім р-не.

Пл. 0,02 км².
Даўжыня 0,27 км.
Найбольшая шырыня 0,08 км.
Даўжыня берагавой лініі 0,55 км.

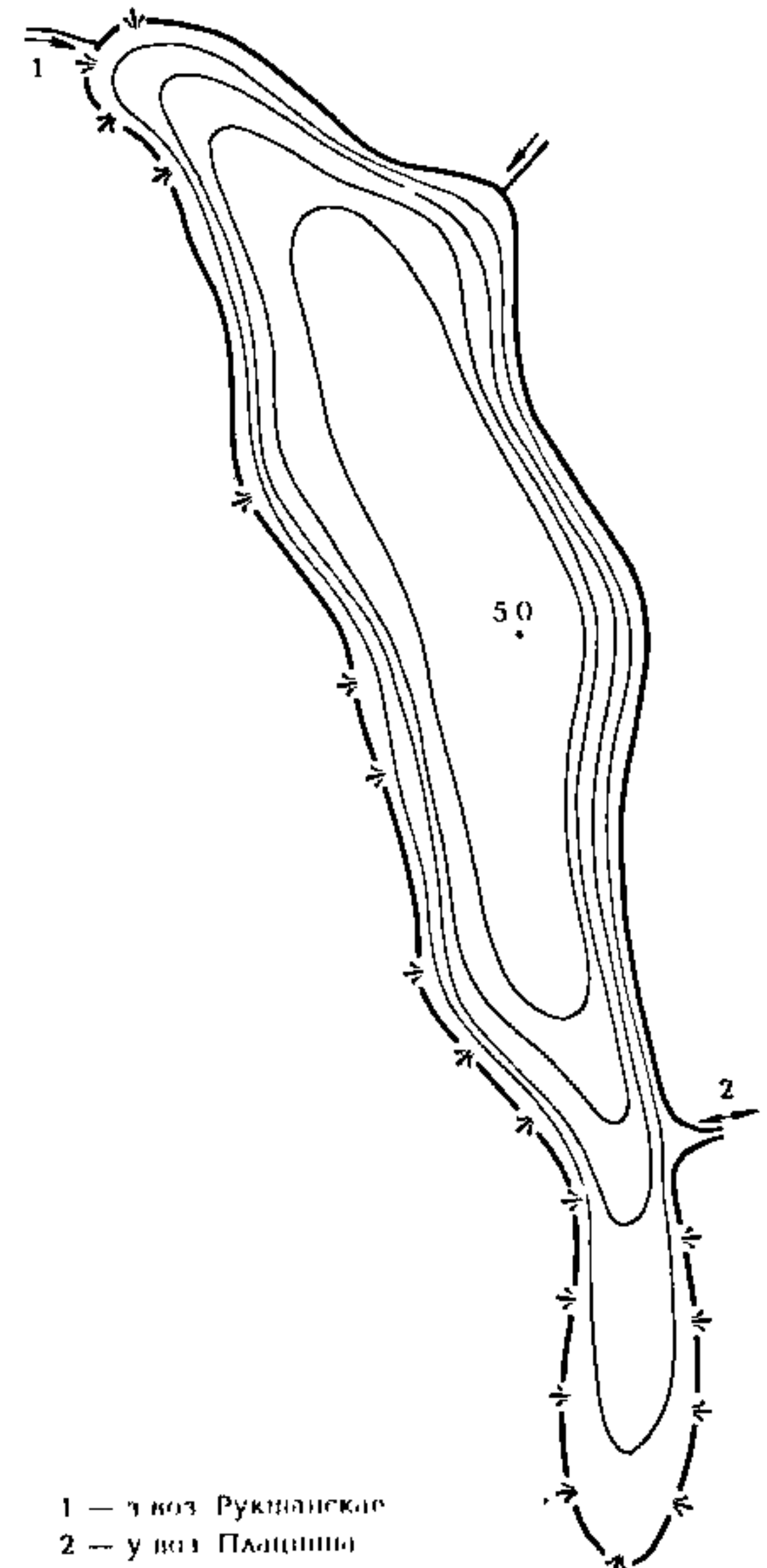
У бас. р. Чарнуйка, за 32 км на ПнЗ ад г. Гарадок, за 1,7 км на ПнУ ад в. Ключ, сярод лесу. Схілы катлавіны на Пд і У вышыней да 7 м. Упадае ручай з воз. Астравіта, выцякае ручай у р. Чарнуйка.

ДОУГАЕ-МЕЛКАЕ ВОЗЕРА, у Расонскім р-не.

Пл. 0,1 км².
Даўжыня 0,6 км.
Найбольшая шырыня 0,25 км.
Даўжыня берагавой лініі 1,4 км.
Пл. вадазбору 1,88 км².

У бас. р. Дрыса, за 34 км на ПдУ ад г. п. Расоны, за 1,5 км на Пд ад в. Мачулішча. Схілы катлавіны вышыней 3—5 м, параслі лесам.

ДОУГАЯ, Безназоўны канал, рака ў Рагачоўскім р-не, левы пры-



Доўгае возера (Ушацкі раён, плошча 0,21 км²).

ДОУГАЯ

ток р. Гутлянка (бас. Дняпра). Даўжыня каля 10 км. Пачынаецца за 1 км на Пд ад в. Стары Доўск, вусце за 0,5 км на У ад в. Канава Ад вытоку да в. Валасовічы (6,5 км) рэчышча каналізаванае. У нізоўі рака цячэ па забалочаным лесе.

ДОУГАЯ ДУБРОВА, меліярацыйны канал у Жыткавіцкім р-не, правы прыток р. Скрыпча (бас. Прыпяці). Даўжыня 6 км. Пачынаецца за 4 км на Пд ад в. Града, вусце за 2,5 км на ПнЗ ад в. Ацкаванае.

ДОУГІ ДЗЕМІНЕЦ, возера ва Ушацкім р-не.

Пл. 0,13 км².

Найбольшая глыбіня 1,9 м.

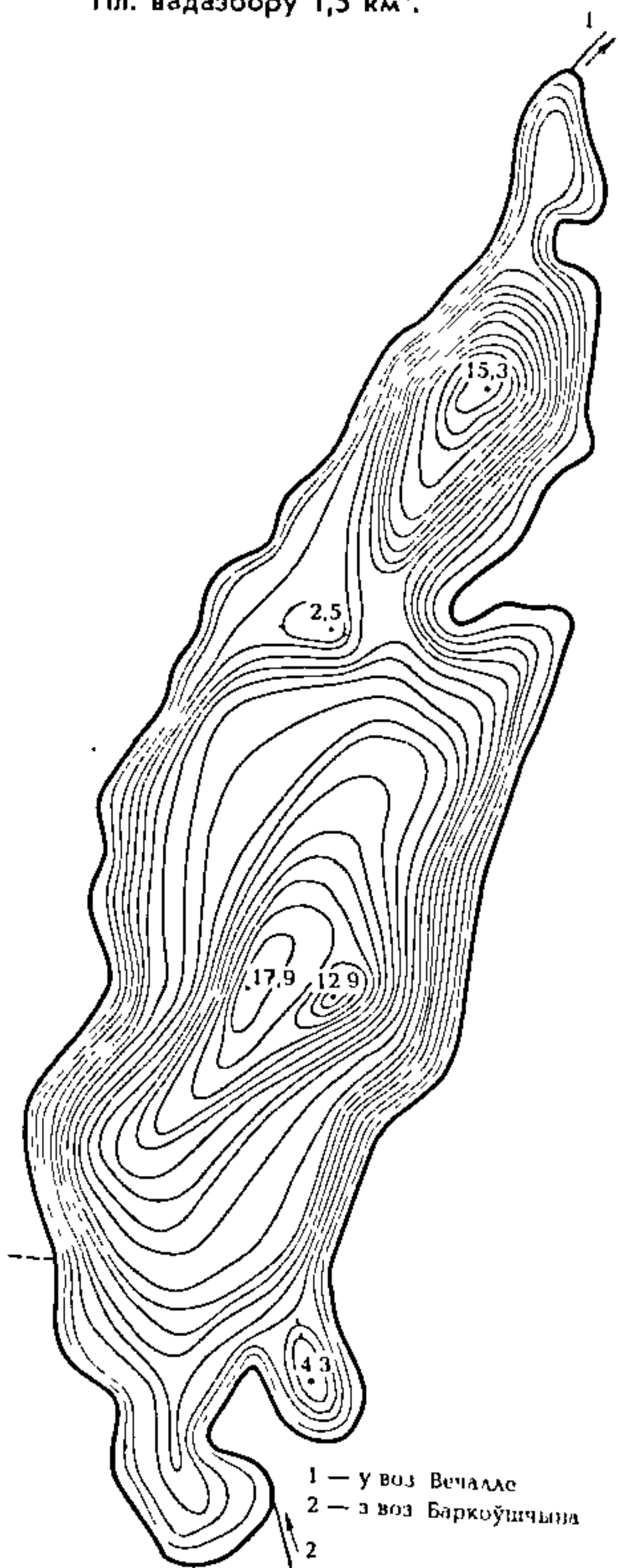
Даўжыня 1,3 км.

Найбольшая шырыня 0,16 км.

Даўжыня берагавой лініі 2,97 км.

Аб'ём вады 0,13 млн. м³.

Пл. вадазбору 1,5 км².



Возера Доўжына.

1 — у воз. Вечалле
2 — з воз. Баркоўшчына

У бас. р. Крашанка, за 4 км на Пд ад г. п. Ушачы, каля в. Кавалеўшчына. Схілы катлавіны вышыней 7—8 м, параслі лесам. Берагі сплавінныя, шырыня сплавіны на Пн і Пд да 50 м. Дно плоскае, выслана сапрапелем. Вада вызначаецца нізкай мінералізацыяй (75—85 мг/л) і малой празрыстасцю (да 0,6 м). Знаходзіцца на стадыі пераўтварэння ў балота. Поўнасцю зарасло падводнай расліннасцю. На Пн выцякае ручай у воз. Дземінец.

ДОУГІ КАНАЛ, меліярацыйны канал у Івацэвіцкім і Бярозаўскім р-нах, левы прыток Галоўнага канала (бас. Прыпяці). Даўжыня 7 км. Пачынаецца за 3 км на Пд ад в. Жытлін, вусце за 6 км на ПнУ ад в. Спорава.

ДОУГІ МОХ, ручай у Чавускім р-не, левы прыток р. Раста (бас. Дняпра). Даўжыня 4,9 км. Пачынаецца за 3,2 км на ПнУ ад в. Доўгі Мох, вусце ў гэтай жа весцы. Рэчышча на ўсім працягу каналізаванае.

ДОУЖА, возера ў Пастаўскім р-не.

Пл. 1,04 км².

Найбольшая глыбіня 13,7 м.

Даўжыня 4,89 км.

Найбольшая шырыня 0,42 км.

Даўжыня берагавой лініі 12,24 км.

Аб'ём вады 5,73 млн. м³.

Пл. вадазбору 10,3 км².

У бас. р. Мядзелка, за 7 км на Пд ад г. Паставы, каля в. Доўжа. Схілы катлавіны вышыней 2—6 м (на ПдУ да 20 м), разараныя. Берагі нізкія, пад хмызняком, у асобных месцах абразійныя. Мелкаводная зона пясчаная, глыбакаводная выслана ілам. Зарастае 13% пл. возера. Паласа расліннасці ўздоўж берагоў шырынёй 3—20 м да глыбіні 2,3 м. На ПнЗ злучана пратокай з воз. Глодава.

ДОУЖНА, возера ў Расонскім р-не.

Пл. 0,28 км².

Даўжыня 2,4 км.

Найбольшая шырыня 0,24 км.

Даўжыня берагавой лініі 4,84 км.

Пл. вадазбору 3,9 км².

У бас. р. Дрыса, за 22 км на ПдУ ад г. п. Расоны, каля в. Прудок. Берагі высокія, на У зліваюцца са схіламі. На Пд выцякае ручай у р. Дрыса.

ДОУЖЫНА, возера ва Ушацкім р-не.

Пл. 0,65 км².

Найбольшая глыбіня 17,9 м.

Даўжыня 2,01 км.

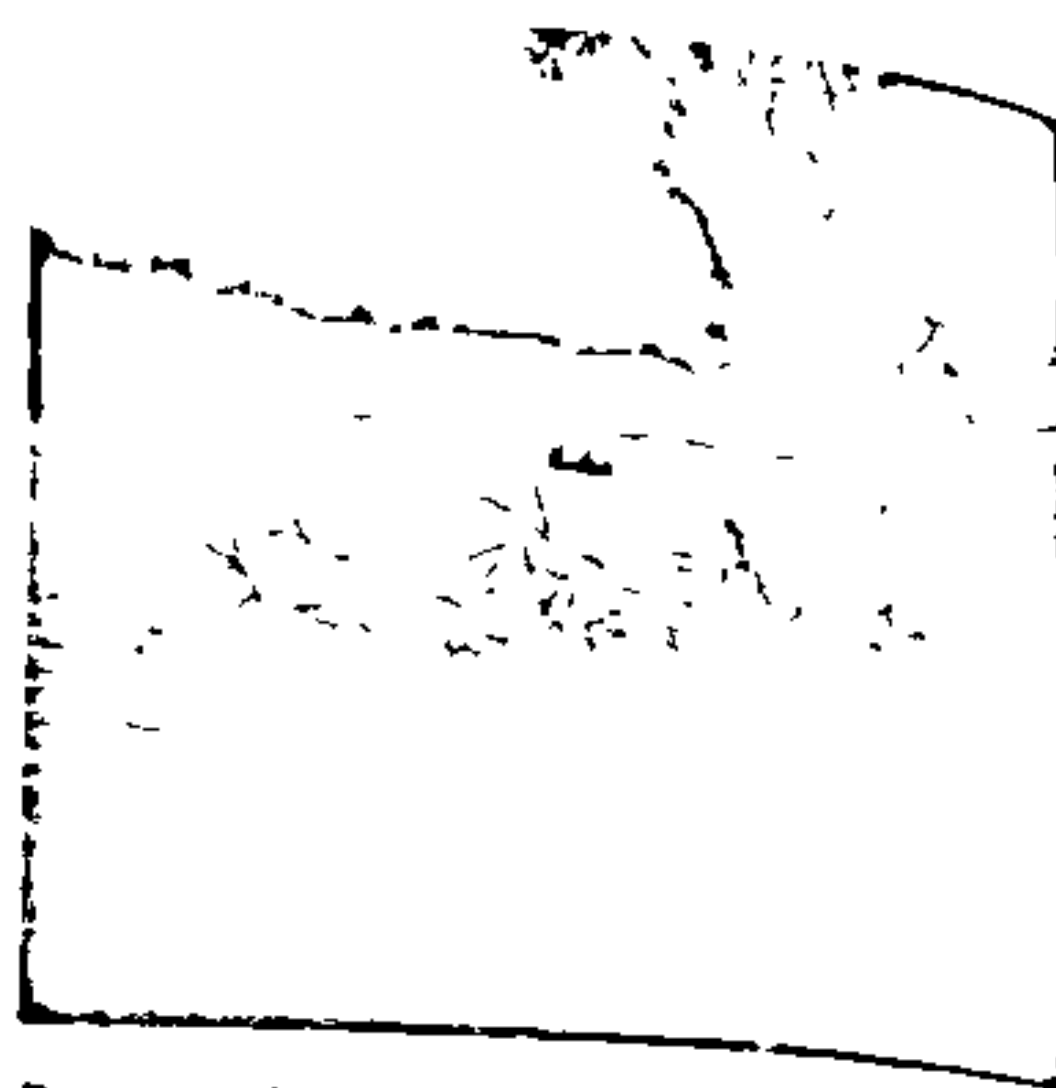
Найбольшая шырыня 0,5 км.

Даўжыня берагавой лініі 5,23 км.

Аб'ём вады 4,59 млн. м³.

Пл. вадазбору 14,3 км².

У бас. р. Крашанка, за 6 км на Пд ад г. п. Ушачы. Схілы катлавіны вышыней 20—26 м (на ПдЗ 7—15 м), параслі хваёвым лесам. Берагі пад хмызняком, месцамі забалочаныя. Дно да глыбіні 4—7 м высцілаюць пясчаныя адклады, а глыбей — сапрапель і іл. Шырыня паласы надводнай расліннасці да 25 м, падводная пашырана да глыбіні 5 м. На Пд у во-



Возера Доўжа.

зера ўпадае ручай з воз. Баркоўшчына, на Пн выцякае ручай у воз. Вечалле. Уваходзіць у курортную зону Ушачы (непадалёку дом адпачынку «Лясныя азёры»).

ДРАГІЧЫН, возера ў Бабруйскім р-не.

Пл. 0,16 км².

Даўжыня 2,1 км.

Найбольшая шырыня 0,09 км.

Уяўляе сабой азёрападобнае расшырэнне ручая, які ўпадае ў р. Вір (левы прыток Бярэзіны), за 3 км на ПдУ ад г. Бабруйск. Берагі часткова забалочаныя, уздоўж заходніх расце лес.

ДРАГУНСКІ КАНАЛ, меліярацыйны канал у Рагачоўскім р-не, правы прыток р. Гутлянка (бас. Дняпра). Даўжыня 10,9 км. Пачынаецца за 2,6 км на Пн ад в. Драгунск, упадае ў Гутлянку за 1,3 км на ПнУ ад в. Задвор'е.

ДРАЖЫТКА, рака ў Полацкім р-не, левы прыток Сосніцы (бас. Зах. Дзвіны).

Даўжыня 19 км.

Пл. вадазбору 129 км².

Сярэдні нахіл воднай паверхні 0,2‰.

Выцякае з воз. Арлея, цячэ па азёры Болныра, Дрогава і Сосна і Полацкай нізіне. Ад вытоку да в. Болныра (3,6 км) рэчышча каналізаванае. Упадае ў Сосніцу за 30 км ад яе вусця.

ДРАЖНА, возера ў Полацкім р-не.

Пл. 0,007 км².

Даўжыня 0,18 км.

Найбольшая шырыня 50 м.

Даўжыня берагавой лініі 0,4 км.

У бас. р. Нача (левы прыток Дзвіны), за 28 км на ПдЗ ад Полацка за 0,5 км на З ад в. Наўм. Пры ўскрайку забалочанага хмызняку З У акружана высокімі сучаснымі дрэвамі. Сцеж па канале ў р. Нача.

ДРАЖНЕНСКІ КАНАЛ, меліярацыйны канал у Старадарожскім р-не, левы прыток р. Арэса (бас. Прыпяці). Даўжыня 11,2 км. Пачынаецца за 2 км на ПнУ ад в. Дражна, вусце за 2 км на Пд ад в. Падарэссе.

ДРАЖНЕЎСКІ КАНАЛ, гл. Сінька

ДРОГАВА

ДРОГАВА, возера ў Полацкім р-не.

Пл. 0,28 км².

Даўжыня 0,85 км.

Найбольшая шырыня 0,42 км.

Даўжыня берагавой лініі 2,2 км.

У бас. р. Дразбітка (працякае праз возера), за 36 км на ПнУ ад г. Полацк, за 6 км на ПдЗ ад в. Труды. Схілы катлавіны невыразныя. Берагі забалочаныя.

ДРОЗКА, рака ў Лагойскім р-не, правы прыток Ілі (бас. Влі).

Даўжыня 12 км.

Пл. вадазбору 27 км².

Сярэдні нахіл воднай паверхні 4,4 ‰.

Пачынаецца за 2 км на З ад в. Трыячэц, упадае ў Ілію за 2 км на З ад в. Пасадзэц. Цячэ па паўночных схілах Мінскага ўзвышша, праз невялікія лясныя масівы. На ўсім працягу каналізаваная.

ДРОЗКА, рака, гл. Дразда.

ДРОЊКАЎСКІ КАНАЛ, гл. Тужарскі канал.

ДРУГІ ВАДАВЫПУСК, водаадводны канал у Мінскім р-не, у бас. Дняпра. Даўжыня 3 км. Выцякае з Заслаўскага вадасховішча за 1,5 км на ПдЗ ад в. Прымор'е, упадае ў вадасховішча Дразды з Пн каля дачнага пасёлка № 6 і дома адпачынку «Беларусь». Траса вадавыпуску праходзіць у межах лесапаркавай зоны Заслаўскага вадасховішча. Забяспечвае актыўны водаабмен паўночна-ўсходняй часткі Заслаўскага вадасховішча, паліпшае водны рэжым Вілейска-Мінскай воднай сістэмы. У склад вадавыпуску ўваходзяць: водапрапускная труба з падводзячым каналам, верхавы канал, шчытавы вадаскід, траса слаама, трохступеньчаты хуткацек, нізавы канал. Рэжым работы вадавыпуску залежыць ад узроўню Заслаўскага вадасховішча. У зімовы перыяд адключаецца.

ДРУЖБА, канава Дружба, меліярацыйны канал у Светлагорскім р-не, правы прыток р. Сведзь (бас. Дняпра). Даўжыня 8,6 км. Адыходзіць ад Пажыхарскага канала за 3 км на ПдЗ ад в. Прыстарань, упадае ў Сведзь за 0,9 км на Пд ад в. Ялены.

ДРУЖНА, возера ў Браслаўскім р-не.

Пл. 0,1 км².

Найбольшая глыбіня 0,4 м.

Даўжыня 0,44 км.

Найбольшая шырыня 0,32 км.

Даўжыня берагавой лініі 1,21 км.

Аб'ём вады 0,03 млн. м³.

Пл. вадазбору 18,4 км².

У бас. р. Дружнянка (працякае праз возера), за 15 км на ПдУ ад г. Браслаў, каля в. Рукшы. Схілы катлавіны вышыняй 6—8 м (на У да З м), разараныя, на У і ПдУ пад хмызняком. Берагі сплавіныя. Дно плоскае, выслана сапрапелямі. Зарастае



Рака Друйка ў ніжнім цячэнні.

поўнасцю. У выніку меліярацыі ўзровень возера панізіўся на 1,5 м.

ДРУЖНЫ, ручай у Калінкавіцкім р-не, левы прыток канала Ненач (бас. Прыпяці). Даўжыня 8,8 км. Пачынаецца за 1,8 км на ПнЗ ад в. Мікулінск, вусце за 1 км на У ад в. Сельцы. Рэчышча на ўсім працягу каналізаванае.

ДРУЖНЯНКА, рака ў Браслаўскім р-не, у бас. Зах. Дзвіны.

Даўжыня 15 км.

Пл. вадазбору 73 км².

Сярэдні нахіл воднай паверхні 1,5 ‰.

Выцякае з воз. Рудавец, цячэ ў межах Браслаўскай грады, працякае праз воз. Дружнае. Упадае ў воз. Дрывяты з ПдУ каля в. Ахрэмаўцы. Рэчышча ў верхнім і ніжнім цячэнні каналізаванае.

ДРУЙКА, рака ў Браслаўскім р-не, левы прыток Зах. Дзвіны.

Даўжыня 52 км.

Пл. вадазбору 1050 км².

Сярэднегадавы расход вады ў вусці 6,8 м³/с.

Сярэдні нахіл воднай паверхні 0,6 ‰.

Выцякае з воз. Дрывяты, цячэ ў межах Браслаўскай грады, працякае праз азеры Цно, Неспіш і Недрава, вусце каля г. п. Друя. Асноўны прыток — ручай Плесаўца (справа). Азёры займаюць 13% вадазбору (Браслаўская група азёр). Даліна трапецападобная, шырыня яе 400—600 м, каля в. Качэргі да 1,7 км. Пойма забалочаная, шырыняй 50—250 м у сярэднім цячэнні, 500—800 м у ніжнім. Рэчышча слабазвілістае, шырыня яго ніжэй вёскі Друйск 6—8 м. Каля в. Друйск плаціна і сажалка былой Браслаўскай ГЭС.

ДРУКША, рака, гл. Дрысвята.

ДРУНЕЎКА, рака ў Свіслацкім р-не, левы прыток р. Рудаўка (бас. Зах. Буга).

Даўжыня 11 км.

Сярэдні нахіл воднай паверхні 1 ‰.

Пл. вадазбору 52 км².

Пачынаецца за 1,5 км на Пн ад

в. Цяраспаль, вусце за 6 км на У ад в. Рудня. Каналізавана 5,3 км рэчышча ад вытоку.

ДРУЦЬ, рака ў Віцебскай, Магілёўскай і Гомельскай абласцях, правы прыток Дняпра.

Даўжыня 295 км.

Пл. вадазбору 5020 км².

Сярэднегадавы расход вады ў вусці 31,6 м³/с.

Агульнае падзенне ракі 105,2 м.

Сярэдні нахіл воднай паверхні 0,4 ‰.

Пачынаецца за 1 км на З ад в. Радольная Талачынскага р-на, вусце на паўднёвай ускраіне Рагачова. Агульная даўжыня рачной сістэмы Друць 2000 км, густата рачной сеткі 0,39 км/км². Асноўныя прытокі. Крывая, Няропля, Вабіч, Арлянка, Балонаўка, Грэза (злева), Аслик, Малыш, Даўжанка, Дабрыца (справа). Вадазбор у вярхоўі ў межах Аршанскага ўзвышша, на астатнім працягу — ва ўсходняй частцы Цэнтральнабярэзінскай раўніны. Даліна да ўпадзення р. Крывая невыразная, ніжэй трапецападобная, шырыняй 1,5—2,5 км. Схілы парэзаныя, вышыня іх 8—30 м, да г. п. Бялынічы адкрытыя і пад ворывам, ніжэй па цячэнні пераважна пад лесам. Левы схіл больш спадзісты, правы ўмерана стромкі, нярэдка абрывісты. Пойма пераважна двухбаковая (на асобных участках у нізоўі левабярэжная, у верхнім цячэнні часткова затопленая Цяцерынскім, у ніжнім — Чыгрынскім вадасховішчамі), адкрытая, луговая. Паверхня поймы ў прырэчышчавай частцы роўная, месцамі ўзгорыстая, перасечаная старыцамі, асушальнымі канавамі, лагчынамі. Рэчышча каналізаванае на 2 участках у вярхоўі: ад в. Навасёлкі да г. Талачын (7 км) і ад пункта за 0,4 км ніжэй моста на аўтамабільнай дарозе Мінск — Масква да в. Друць (8,6 км). На астатнім працягу меандруе, свабодна меандруе, у месцы ўпадзення р. Вабіч разгалінаваўся на пратокі і рукавы з шматлікімі старыцамі і залівамі. Шырыня ў межань у вярхоўі 10—20 м, ніжэй 30—50 м. Берагі пераважна скалістыя, месцамі абрывістыя, вышыня іх 1—2,5 м (на лукавінах 3—5 м), у верхняй частцы спадзістыя, вышыня іх да 1 м. Асаблівасць рэжыму — вельмі выразнае веснавое разліўнае на якое прыпадае 54% гадавога сцёку. Веснавы пад'ём узроўню вады інтэнсіўны (7—10 сутак), найвышэйшы ўзровень разводдзя ў пачатку красавіка, сярэдняя вышыня разліўнага ўзроўню 2,5—2,8 м. Веснавы пад'ём каля 3 сутак. Рака прымае вады з меліярацыйных каналаў. У бас. гарады Талачын і Рагачоў, гарады сёлкі Круглае і Бялынічы, адпачынку Чыгрынка, М. Друць, Лужкі. Суднаходная на працягу 10 км ад плаціны Чыгрынскага вадасховішча (за 84 км ад вусця) у паўнаводдзінскім перыяд.

ДРЫВЯТЫ, возера ў Браслаўскім р-не

Пл. 36,1 км².
 Найбольшая глыбіня 12 м.
 Даўжыня 9,86 км.
 Найбольшая шырыня 4,5 км.
 Даўжыня берагавой лініі 37,6 км.
 Аб'ём вады 223,5 млн. м³.
 Пл. вадазбору 459 км².

У бас. р. Друйка (выцякае з возера), аля паўднёвай ускраіны г. Браслаў, ваходзіць у Браслаўскую групу зер. Схілы катлавіны пераважна ад лесам, асіметрычныя: на Пн вышыней 30—37 м, месцамі разараныя, а Па да 5 м, забалочаныя. На Па ПДУ 3 вялікія залівы. Мелкаводная она шырокая (150—300 м) і спадзістая, глыбокаводная ўзгорыстая: упазіны глыбіней 10—12 м чаргуюцца падняццямі. 6 астравоў агульнай пл. 0,92 км². Дно да глыбіні 3,5—5 м выслана пяскамі, ніжэй — іламі і сарупеллямі (агульная магутнасць адкладаў да 11 м). На ўзровень возера пачынаюць ўплыў аказалі паглыбленне рэчышча і будаўніцтва плаціны на Друйцы: у 1926 пры ўзроўні 132 м ад возера складала 38,2 км², было 3 астравы, у 1958 пры ўзроўні 129 м пл. 32,6 км² — 11 астравоў. Сярэднемесячная тэмпература вады да глыбіні 7 м у чэрвені 17,2 °С, ліпені — 18,8 °С, жніўні — 17,8 °С. У зімовы перыяд паверхневыя тэмпературы складаюць 0,1—0,2 °С, прыдонныя — 3—3,8 °С. Возера замярзае ў канцы лістапада — пачатку снежня, лед трымаецца да канца сакавіка, часам да сярэдзіны красавіка — пачатку мая. Шырыня паласы расліннасці ўздоўж берагоў ад 35 да 200 м. Растуць рэдкія для флоры Беларусі віды. наяда гнуткая, наяда малая,

гідрыла кальчаквая. Водзяцца каля 20 відаў рыб: лешч, судак, акунь, плотка, лінь, рапушка, мянтуз, верхаходка, карась, язь, шчупак і інш.; есць вугор. Адзначана гнездаванне ахоўнай птушкі — лебедзя-шыпуна. У возера ўпадаюць рэчкі Усвіца (злучае з воз. Іказнь), Золвіца, Акунеўка, Рака (злучае з воз. Рака), 6 ручаёў. Уваходзіць у зону адпачынку Браслаў, на паўночным беразе турбаза «Браслаўскія азёры».

ДРЫГІЧ, рака ў Віцебскім р-не, правы прыток р. Каспя (бас. Зах. Дзвіны). Даўжыня 8,7 км. Пачынаецца з забалочанага ляснага масіву Каспянскай дачы за 44 км на ПнУ ад в. Марчанкі, вусце за 0,5 км на ПнЗ ад в. Курашчаны. Рэчышча ад вытоку на працягу 4,3 км каналізаванае.

ДРЫКОЛЬСКАЕ, возера ў Віцебскім р-не.

Пл. 0,02 км².
 Даўжыня 0,3 км.
 Найбольшая шырыня 0,12 км.
 Даўжыня берагавой лініі 0,65 км.

У бас. р. Шэвінка, за 12 км на ПнЗ ад Віцебска, у межах в. Дрыколле. Схілы катлавіны вышыней 5—7 м, пад агародамі і забудовамі, на ПнУ пад лесам. Злучана каналам з воз. Бароўскае.

ДРЫСА, рака ў Расонскім і Верхнядзвінскім р-нах, правы прыток Зах. Дзвіны.

Даўжыня 183 км.
 Пл. вадазбору 6420 км².
 Сярэднегадавы расход вады ў вусці 45,6 м³/с.
 Сярэдні нахіл воднай паверхні 0,2 ‰.


Агульнае падзенне ракі 45,3 м.

Выцякае з воз. Дрысы, цячэ па паўночнай частцы Полацкай нізіны, праз азёры Астраўцы, Сшыша і Буза, вусце ў межах г. Верхнядзвінск. Асноўныя прытокі: Нешчарда, Нішча, Свольна (справа), Шчаперня і Дахнарка (злева). Даліна трапецападобная, месцамі скрынкападобная, ніжэй вусця Нішчы на асобных участках невыразная, шырыней 0,2—0,5 км, у нізоўі — 1,5 км. Пойма нярэдка забалочаная, яе шырыня 0,1—0,5 км. Рэчышча звільстае, шырыней 25—45 м. Веснавое разводдзе пачынаецца ў канцы сакавіка, доўжыцца каля 60 сутак. Летне-асенняя межань каля 140 сутак. Замярзае ў канцы снежня, крыгалам у канцы сакавіка — пачатку красавіка. Веснавы ледаход у вярхоўі 8 сутак, у нізоўі 2 сутак. Каля в. Дзернавічы Верхнядзвінскага р-на (61 км уверх ад вусця) найбольшы расход вады 279 м³/с (1962), найменшы — 6,34 м³/с (1972).

ДРЫСВЯТА, Друцка (рэдка), рака ў Браслаўскім р-не, левы прыток р. Дзісна (бас. Зах. Дзвіны).

Даўжыня 44 км.
 Пл. вадазбору 1020 км².
 Сярэднегадавы расход вады ў вусці 6,1 м³/с.
 Сярэдні нахіл воднай паверхні 0,4 ‰.

Пачынаецца каля в. Грытуны (да пабудовы ГЭС «Дружба народаў» у 1953 рака выцякала з воз. Дрысвят)



Рака Друць каля гарадскога пасёлка Бялынічы.

ДРЫСВЯТЫ

ты). Участак былога рэчышча паміж вескамі Ёдзішкі і Вусце цяпер лічыцца прытокам Дрысвяты — Дрысвяткай. Верхняе цячэнне ракі ў межах Браслаўскай грады, ніжняе — на З Полацкай нізіны, вусце каля в. Казяны. Асноўны прыток — р. Прорва (злева). На вадазборы 139 азёр, якія займаюць плошчу каля 125 км² (12% вадазбору). Даліна пераважна трапецападобная, шырыняй 200—250 м. Пойма перарывістая, яе пераважная шырыня 50—100 м. Рэчышча ўмерана звілістае, паміж вескамі Кякшты (вусце Прорвы) і Ёдзішкі на працягу 8,9 км каналізаванае. Шырыня рэчышча ў межах да 14 м. Цячэ праз азёры Доўгае, Верхняе (паміж імі пабудавана ГЭС «Шлях да камунізму») і Богінскае. У вадазборы р. Дрысвяты, на беразе воз. Дрысвяты (тэрыторыя Літвы) пабудавана Ігналінская АЭС.

ДРЫСВЯТЫ (літ. Друкшай), возера на мяжы Браслаўскага р-на і Літвы.

Пл. 44,5 км².

Найбольшая глыбіня 31 м.

Даўжыня 13 км.

Найбольшая шырыня 5,8 км.

Даўжыня берагавой лініі 60,3 км.

Аб'ём вады 313 млн. м³.

Пл. вадазбору 604 км².

У бас. р. Дрысвяты, за 22 км на З ад г. Браслаў, каля в. Дрысвяты. Схілы катлавіны — узгоркі і грады вышыняй да 15 м, месцамі спадзістыя, забалочаныя, усходнія і паўднёваўсходнія разараныя, астатнія аблесеныя. Звілістая берагавая лінія ўтва-

рае мноства заліваў, асабліва ў паўднёвай частцы. На берагах шмат валуноў. Рэльеф дна ўзгорысты; да глыбіні 5 м пясчаныя грунты, цэнтральная частка выслана ілам, 8 астравоў, найбольшы з іх Замак (пл. 0,26 км²). Зарастае каля 10% пл. возера. Упадаюць рэкі Апівардка, Рычанка, выцякае р. Прорва. Выкарыстоўваецца як вадаем-ахаладжальнік Ігналінскай АЭС.

ДРЫСЫ, возера ў Расонскім р-не.

Пл. 2,26 км².

Найбольшая глыбіня 3,7 м.

Даўжыня 3,7 км.

Найбольшая шырыня 0,96 км.

Даўжыня берагавой лініі 11,4 км.

Аб'ём вады 5,83 млн. м³.

Пл. вадазбору 1578 км².

У бас. р. Дрыса (выцякае з возера), за 35 км на У ад г. п. Расоны, на ПнЗ ад в. Перавоз. Схілы катлавіны вышыняй 5—10 м (на З 15—20 м), параслі мяшчаным лесам. Берагі пад хмызняком і лесам. Дно плоскае. У цэнтры 5 астравоў агульнай пл. 1 га. Мелкаводдзе ўздоўж берагоў і вакол астравоў да глыбіні 2 м (на Пн да 2,5 м) пясчанае і ілістае. Расліннасць пашырана да глыбіні 2,2—3 м. На Пд упадае р. Ушча, на ПнЗ злучаецца пратокай з воз. Глыба.

ДРЫЧЫНСКІ КАНАЛ, Мацярынскі канал, меліярацыйны канал у Пухавіцкім р-не, левы прыток р. Цітаўка (бас. Дняпра). Даўжыня 18,8 км. Пачынаецца за 0,5 км на ПнЗ ад в. Бор Рудзенскага пассавета, упадае ў Цітаўку за 2 км на ПдЗ ад в. Загай. Прымае сцек з Мацярынскага возера.

ДРЭТУНЬ, возера ў Полацкім р-не.

Пл. 0,28 км².

Найбольшая глыбіня 3,4 м.

Даўжыня 0,84 км.

Найбольшая шырыня 0,44 км.

Даўжыня берагавой лініі 2,33 км.

Аб'ём вады 0,54 млн. м³.

Пл. вадазбору 14,8 км².

У бас. р. Палата, за 34 км на Паў ад г. Полацк, каля чыгуначнай станцыі Дрэтунь. Схілы катлавіны вышыняй 2—4 м, разараныя, на З пад хмызняком. Дно плоскае, уздоўж берагоў выслана пяском і ілам, глыбы — сапрапелямі. Поўнаасцю зарастае падводнай расліннасцю. У возера ўпадае ручай з воз. Чэрміца выцякае ручай у Палату.

ДУБ, возера ў Гродзенскім р-не.

Пл. 0,35 км².

Даўжыня 1,38 км.

Найбольшая шырыня 0,35 км.

Даўжыня берагавой лініі 3,25 км.

У бас. р. Неман, за 37 км на Паў ад Гродна, каля в. Запур'е, на мяжы з Літвой. Схілы катлавіны на Пд і З вышыняй 8—10 м (на Пд і У 2—3 м), параслі лесам і хмызняком на Пд участкі разараныя. Дно выслана сапрапелем.

ДУБАВЕЦ, возера ў Клічаўскім р-не.

Пл. 0,12 км².

Даўжыня 2,3 км.

Найбольшая шырыня 50 м.

Пл. вадазбору 61,7 км².

У бас. р. Бярэзіна, за 23 км на ПдЗ ад г. п. Клічаў, за 50 км на З ад в. Ворліна, уяўляе сабой азерападобнае расшырэненне ручая Леня. На берагах лес і хмызняк.

ДУБАЙСКІ КАНАЛ, меліярацыйны

канал у Столінскім р-не, правы прыток р. Прыпяць. Даўжыня 47 км. Пачынаецца за 4 км на У ад в. Гарадная, вусце за 6 км на У ад в. Кораб'е Прытокі — каналы Вялікалескі, Крушын, Відзборскі (злева), Магільны, Глінскі (справа). У нізоўі цячэ па лясістай забалочанай мясцовасці.

ДУБАУКА, рака ў Гарастоцкім р-не, у бас. Зах. Дзвіны.

Даўжыня 22 км.

Пл. вадазбору 177 км².

Сярэдні нахіл воднай паверхні 3,6 ‰.

Пачынаецца за 1 км на З ад в. Ключова. У верхнім цячэнні называецца Асеча. Цячэ ў межах Гарастоцкага ўзвышша. Асноўны прыток р. Карляча (справа). Упадае ў воз. Езярышча з ПДУ за 1,5 км на ПнЗ ад в. Жукава.

ДУБАУСКІ КАНАЛ, меліярацыйны канал у Пінскім р-не, левы прыток р. Бобрык 1-ы (бас. Прыпяці). Даўжыня 9,7 км. Пачынаецца з Водападводзячага канала за 1,5 км на ПдЗ ад в. Лобча, вусце за 5 км на ПДУ ад в. Парахонск. Па падводнай трубе (дзюкеры) перасякаецца з каналам меліярацыйнай сістэмы «Парахонская».

ДУБАУСКІ КАНАЛ, меліярацыйны канал у Баранавіцкім і Ляхавіцкім р-нах, правы прыток Шчары (бас. Немана). Даўжыня 9 км. Пачынаецца за 1,5 км на ПнЗ ад в. Дубава, упадае ў Шчару за 1,5 км на ПнУ ад в. Літва. Прымае сцек з меліярацыйных каналаў.

ДУБАУСКІ КАНАЛ, гл. Альхоўка.

ДУБАУСКОЕ ВОЗЕРА, у Ганцавіцкім р-не.

Пл. 0,2 км².

Даўжыня 0,62 км.

Найбольшая шырыня 0,38 км.

Даўжыня берагавой лініі 1,6 км.

У бас. р. Цна, за 9 км на Пд ад г. Ганцавічы, каля в. Люсіна. Схілы катлавіны вышыней да 5 м, пад лесам. Дно выслана сапрапелем.

ДУБЕНКА, рака ў Мядзельскім р-не, правы прыток Сэрвачы (бас. Вілі). Даўжыня 7 км. Пачынаецца за 1,5 км на Пд ад в. Палоўка, упадае ў Сэрвач на З ад в. Баравікі. На працягу 5,7 км каналізаваная (ад вытоку да в. Няверы).

ДУБЕНКА, рака ў Шчучынскім р-не, правы прыток Лебяды (бас. Немана). Даўжыня 7 км. Пачынаецца на У ад в. Вялікае Мажэйкава, упадае ў Лебяду на ўскраіне в. Малое Мажэйкава. На працягу 4,6 км каналізаваная (ад в. Кіралі да вусця).

ДУБІНА, рака ў Валожынскім р-не, левы прыток Бярэзіны (бас. Немана). Даўжыня 5 км. Пачынаецца каля в. Рачанята, упадае ў Бярэзіну на ПдЗ ад в. Замосце Маладзечанскага р-на. На працягу 2 км каналізаваная (за 1 км на ПнУ ад в. Дубіна да вусця), прымае сцек з асушальных каналаў. Месцазнаходжанне вусця залежыць ад рэжыму эксплуатацыі

налеў здабычы торфу, што знаходзіцца побач.

ДУБІНСКІ КАНАЛ, гл. Бобрынь.

ДУБІЦКІ КАНАЛ, меліярацыйны канал у Пухавіцкім р-не, правы прыток р. Пціч (бас. Прыпяці). Даўжыня 10,4 км. Пачынаецца за 2 км на ПнУ ад в. Жмакі, вусце за 1 км на У ад в. Войраўка. У ніжнім цячэнні на працягу 2,4 км канал пракладзены па былым рэчышчы ручая без назвы.

ДУБЛІНСКІ КАНАЛ, меліярацыйны канал у Брагінскім р-не, левы прыток р. Брагінка (бас. Дняпра). Даўжыня 13 км. Пачынаецца за 3,5 км на ПнЗ ад в. Дублін, упадае ў Сярэдняю Брагінку за 3 км на ПнЗ ад в. Новая Грэбля.

ДУБЛЯНСКАЕ ВАДАСХОВІШЧА, у Мастоўскім р-не.

Пл. 0,54 км².

Найбольшая глыбіня 4,5 м.

Даўжыня 0,95 км.

Найбольшая шырыня 0,65 км.

Аб'ём вады 1,37 млн. м³.

Пл. вадазбору 177 км².

Наліўное. У даліне р. Верацейка за 17,5 км ад яе вусця, за 28 км на З ад г. Масты, каля паўднёва-заходняй ускраіны в. Дубляны. Створана ў 1984 для арашэння зямель, рыбагадоўлі. Ваганні ўзроўню вады на працягу года да 2,5 м.

ДУБНАВІЦКІ КАНАЛ, меліярацыйны канал у Лунінецкім і Пінскім р-нах, правы прыток канала Багданаўка (бас. Прыпяці). Даўжыня 5,5 км. Пачынаецца за 2 км на ПнЗ, вусце за 2 км на ПдЗ ад в. Багданаўка Лунінецкага р-на.

ДУБНІКОЎСКІ КАНАЛ, меліярацыйны канал у Любанскім р-не, правы прыток р. Таліца (бас. Прыпяці). Даўжыня 8 км. Пачынаецца за 1 км на ПдЗ ад в. Дубнікі, вусце за 3 км на Пн ад г. Любань.

ДУБНІЦА, рака ў Мастоўскім р-не, правы прыток Немана.

Даўжыня 9 км.

Пл. вадазбору 32 км².

Сярэдні нахіл воднай паверхні 0,9 ‰.

Пачынаецца паміж вескамі Сухінічы і Заполле, упадае ў Неман за 1 км на ПДУ ад в. Дубна.

ДУБНІЦКІ КАНАЛ, меліярацыйны канал у Чэрвеньскім р-не, правы прыток р. Чарняўка (бас. Дняпра). Даўжыня 6,9 км. Пачынаецца за 1 км на ПДУ ад в. Плецвішча, упадае ў Чарняўку за 0,5 км на Пд ад в. Лучча.

ДУБНІЯНСКАЯ КАНАВА, меліярацыйны канал у Калінкавіцкім р-не, левы прыток р. Трэзля (бас. Прыпяці). Даўжыня 15,5 км. Пачынаецца за 3 км на З ад в. Крукавічы, вусце за 2,5 км на З ад в. Дубнякі.

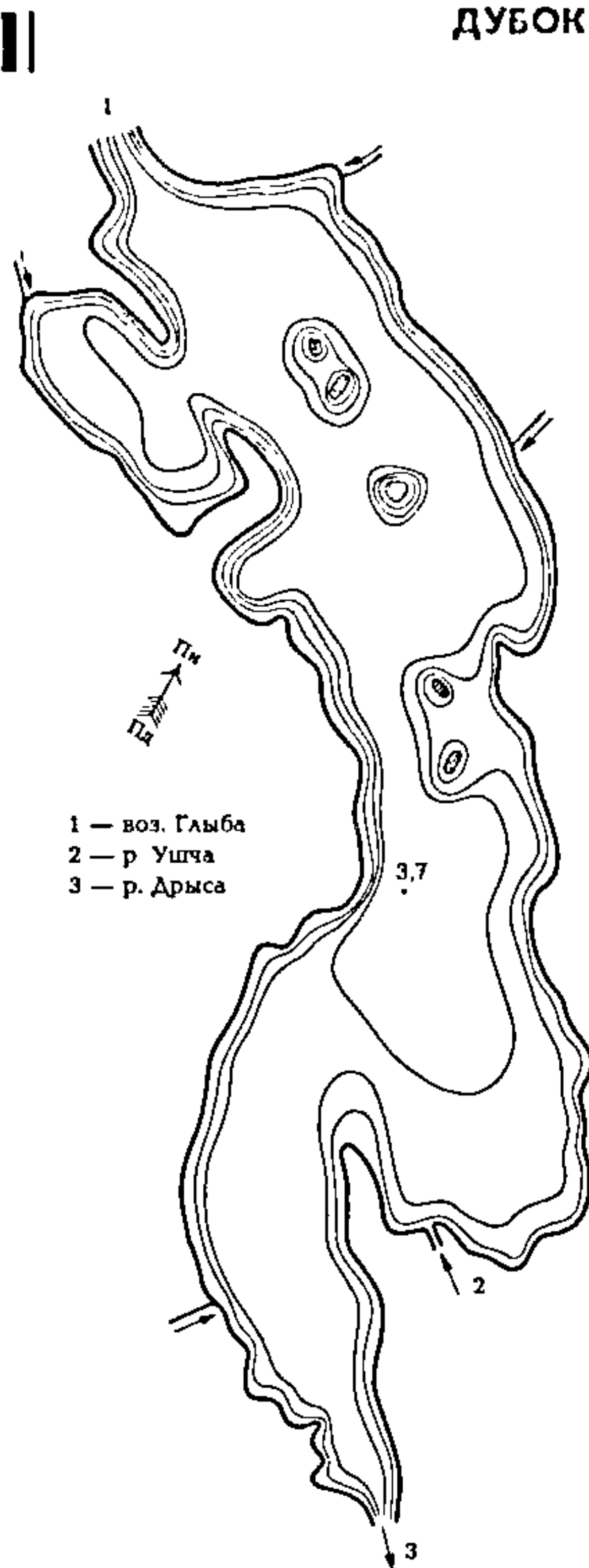
ДУБОК, возера ў Полацкім р-не.

Пл. 0,38 км².

Найбольшая глыбіня 7 м.

Даўжыня 1,12 км.

Найбольшая шырыня 0,42 км.



Возера Дрысы.

Даўжыня берагавой лініі 3,26 км.
Аб'ём вады 1,21 млн. м³.
Пл. вадазбору 1,5 км².

У бас. р. Зах. Дзвіна, за 10 км на ПнЗ ад г. Полацк каля в. Гваздова. Схілы катлавіны вышыней да 5 м, парослыя лесам. На З два залівы. Берагі нізкія, месцамі сплавінныя, забалочаныя, пад хмызняком. Дно выслана сапрапелем, на У мелкаводдзе пясчанае. Вада празрыстая да 4,3 м. Больш 50% пл. возера зарастае (да глыбіні 4 м пашыраны імхі). На ПнУ з возера выцякае ручай у р. Полюшка.

ДУБОК, возера ў Пастаўскім р-не.

Пл. 0,05 км².

Даўжыня 0,35 км.

Найбольшая шырыня 0,2 км.

Даўжыня берагавой лініі 0,82 км.

У бас. р. Мядзелка, за 3 км на Пн ад г. Паставы, сярод ляснога масіву Пастаўская Дача. Схілы вышыней да 3 м, на З разараныя.

ДУБОЦКІ

ДУБОЦКІ КАНАЛ, меліярацыйны канал у Брэсцкім р-не, правы прыток р. Капаеўка (бас. Зах. Буга). Даўжыня 8 км. Пачынаецца за 4 км на У ад в. Дубок, вусце за 1 км на Пд ад в. Чэрск. У верхнім цячэнні на працягу 2 км праходзіць па мяжы з Украінай.

ДУБРА, возера ў Браслаўскім р-не.

Пл. 1,06 км².

Найбольшая глыбіня 2,9 м.

Даўжыня 2,22 км.

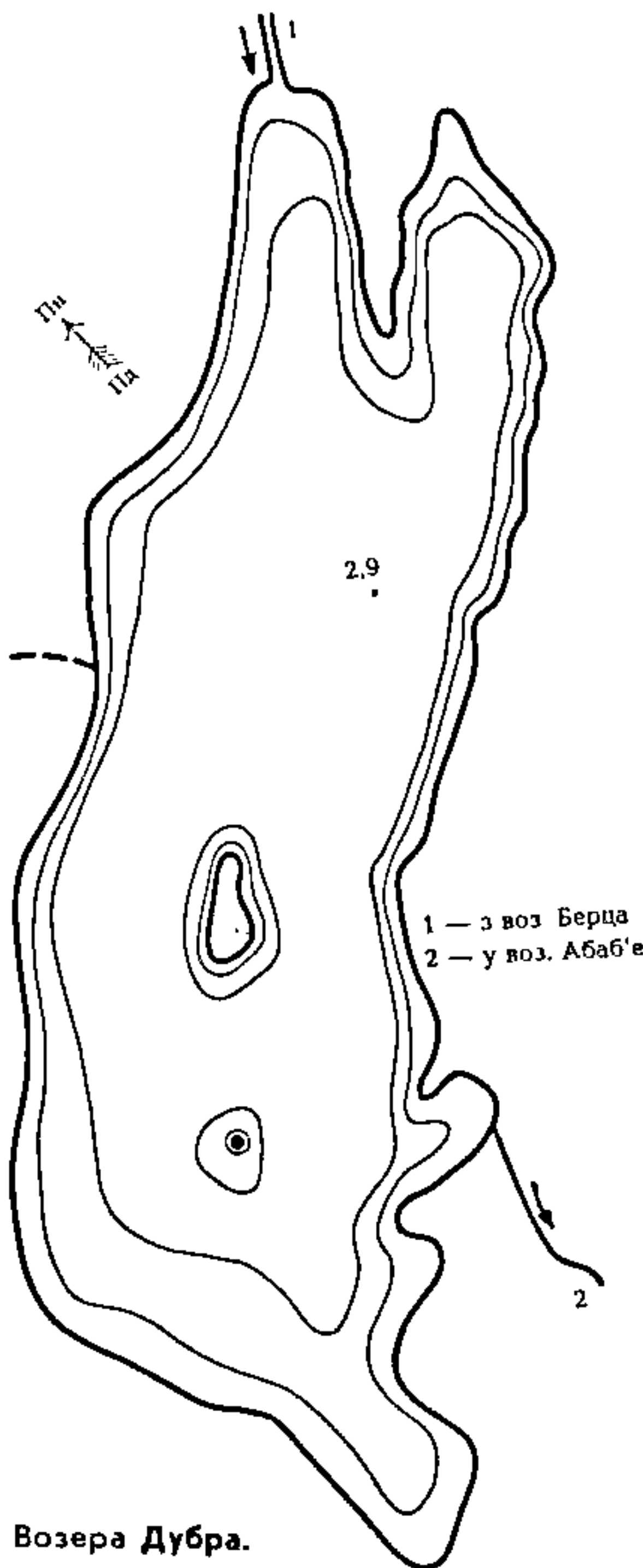
Найбольшая шырыня 0,71 км.

Даўжыня берагавой лініі 6,1 км.

Аб'ём вады 2,1 млн. м³.

Пл. вадазбору 19,3 км².

У бас. р. Абабіца, за 17 км на ПнУ ад г. Браслаў, каля в. Дундары. Схілы катлавіны вышыней да 3 м, пад лугам. Уздоўж паўночна-ўсходняга берага парослая хваевым лесам пясчаная озавае града вышыней да 9 м. Берагі нізкія, у залівах забалочаныя, тарфяністыя, 2 астравы агульнай пл. 0,7 га. Мелкаводдзе да глыбіні 1 м (акрамя заліваў) пясчанае. Надводная расліннасць утварае паласу



Возера Дубра.

шырыней да 25 м, залівы зараслі поўнасцю. Злучана пратокай з воз. Берца, на Пд сцек па пратоцы ў воз. Абаб'е.

ДУБРАВА, меліярацыйны канал у Жыткавіцкім р-не, у бас. Прыпяці. Даўжыня 5,7 км. Пачынаецца каля ўсходняй ускраіны в. Дзякавічы, упадае ў Чырвонае возера з ПнУ за 3,5 км на ПдЗ ад в. Дзякавічы.

ДУБРАВЕНКА, рака ў Магілёўскім р-не, правы прыток р. Днепр.

Даўжыня 18 км.

Пл. вадазбору 56 км².

Сярэдні нахіл воднай паверхні 2,1 ‰.

Пачынаецца на ўсходняй ускраіне в. Сафіеўка Магілёўскага р-на, усё ніжняе цячэнне ў межах Магілёва, дзе і ўпадае ў Днепр. Даліна добра распрацаваная, яе шырыня 18—20 м. Схілы стромкія, вышыней 18—20 м, іх пераразаюць шматлікія яры. На паўночна-заходняй ускраіне Магілёва на рацэ плаціна і сажалка. Месца адпачынку гараджан.

ДУБРАЎСКАЕ ВАДАСХОВІШЧА, у Смалявіцкім р-не, на мяжы з Мінскім р-нам.

Пл. 3,45 км².

Найбольшая глыбіня 14 м.

Даўжыня 5,5 км.

Найбольшая шырыня 1,25 км.

Аб'ём вады 22,4 млн. м³.

На р. Усяжа ў месцы ўпадзення яе ў р. Дубраўка, за 25 км на ПнУ ад Мінска, на тэрыторыі зоны адпачынку Раўбічы, побач з рэспубліканскім спартыўным комплексам. Створана ў 1984 для арашэння зямель, воднага добраўпарадкавання прылеглых весак, адпачынку. Ваганні ўзроўню вады на працягу года да 8 м.

ДУБРАЎСКАЕ ВОЗЕРА, ва Ушацкім р-не.

Пл. 0,26 км².

Найбольшая глыбіня 6,1 м.

Даўжыня 0,58 км.

Найбольшая шырыня 0,58 км.

Даўжыня берагавой лініі 2 км.

У бас. р. Тураўлянка, за 26 км на У ад г. п. Ушачы, каля в. Дубраўка. Схілы катлавіны вышыней да 12 м, параслі хмызняком.

ДУБРОВЕНСКИ КАНАЛ, меліярацыйны канал у Жыткавіцкім р-не, левы прыток Марахораўскага канала (бас. Прыпяці). Даўжыня 9,8 км. Пачынаецца за 5 км на У ад в. Пухавічы, вусце за 2,5 км на ПнЗ ад в. Бялеў.

ДУБРОК, возера ў Браслаўскім р-не.

Пл. 0,15 км².

Найбольшая глыбіня 2,9 м.

Даўжыня 0,88 км.

Найбольшая шырыня 0,2 км.

Даўжыня берагавой лініі 2,05 км.

У бас. р. Абабіца, за 18 км на ПнУ ад г. Браслаў. Схілы катлавіны вышыней да 13 м, параслі лесам. Берагі пераважна зліваюцца са схіламі. Злучана ручаямі з азерамі Мядзведна і Абаб'е.

ДУБРОЎКА, рака ў Лагойскім і Смалявіцкім р-нах, левы прыток в. Усяжа (бас. Дняпра).

Даўжыня 13 км.

Пл. вадазбору 42 км².

Сярэдні нахіл воднай паверхні 5,1 ‰.

Пачынаецца ў в. Кандратавічы Лагойскага р-на, вусце за 1 км на Пд ад в. Дуброва Смалявіцкага р-на. Цячэ ў межах цэнтральнай часткі Мінскага ўзвышша. Рэчышча амаль паўсюдна мае выгляд яра. На рацэ ў в. Астрошыцы Лагойскага р-на плаціна і сажалка.

ДУБРОЎСКИ КАНАЛ, меліярацыйны канал у Брагінскім р-не, левы прыток р. Брагінка (бас. Дняпра). Даўжыня 8,4 км. Пачынаецца за 1,5 км на ПнУ ад в. Дуброва, упадае ў Верхнюю Брагінку за 2 км на ПдЗ ад в. Ленінск.

ДУБРОЎСКИ КАНАЛ, меліярацыйны канал у Мінскім р-не, левы прыток р. Слоўст (бас. Дняпра). Даўжыня 5,2 км. Адыходзіць ад р. Слоўст каля моста на аўтамабільнай дарозе в. Апчак — в. Каліта, выгнаецца і ўпадае ў Слоўст за 3 км на ПнЗ ад в. Дуброва.

ДУБРОЎСКИ КАНАЛ, гл. Альхоўка.

ДУДАРЫНСКИ КАНАЛ, гл. ручай Далекі.

ДУДКА, рака ў Астравецкім р-не, правы прыток Вілі. Даўжыня 8 км. Пачынаецца каля в. Белая Вада, упадае ў Вілію за 1 км на ПнУ ад в. Малыя Свіраны. На працягу 6,6 км каналізаваная (выток — 2 км на Пд ад в. Падольцы).

ДУДКА, ручай у Стаўбдоўскім р-не, правы прыток Сулы (бас. Немана). Даўжыня 3,5 км. Пачынаецца каля в. Шашкі, упадае ў Сулу за 1 км на ПдУ ад в. Дудкі. Ад вытоку на працягу 1,2 км каналізаваны.

ДУДКАВІЦА, рака ў Маладзечанскім р-не, правы прыток Гадзеі (бас. Віліі). Даўжыня 6 км. Пачынаецца каля паўночна-заходняй ускраіны в. Славародкі, упадае ў Гадзею на У ад в. Конавічы. На ўсім працягу каналізаваная.

ДУДЛЯНКА, рака ў Іўеўскім р-не, правы прыток Немана.

Даўжыня 19 км.

Пл. вадазбору 56 км².

Сярэдні нахіл воднай паверхні 1,4 ‰.

Пачынаецца за 1 км на ПнЗ ад в. Рэмбакаўшчына, упадае ў Неман каля в. Ляхавічы Навагрудскага р-на. На працягу 14 км каналізаваная (ад вытоку да в. Мішуковічы).

ДУДРЫНКА, рака, гл. Выгранка.

ДУКОРШЧЫНСКИ КАНАЛ, меліярацыйны канал у Пухавіцкім і Чэрвеньскім р-нах, правы прыток р. Волма (бас. Дняпра). Даўжыня 7,4 км. Пачынаецца за 2 км на У ад в. Мітораўшчына Пухавіцкага р-на, упадае ў Волму ў г. п. Смлавічы Чэрвеньскага р-на.

ДУЛЕБКА, Дулеба, рака ў Бярэзінскім р-не, левы прыток р. Ольса (бас. Дняпра).

Даўжыня 23 км.
Пл. вадазбору 152 км².
Сярэдні нахіл воднай паверхні 1,4 ‰.

Пачынаецца за 3,7 км на Пн ад в. Ягадка, вусце на паўднёва-ўсходняй ускраіне в. Мацевічы. Рэчышча каналізаванае на працягу 12 км (2,5 км на ПнУ ад в. Баравіца — 3 км на ПнУ ад в. Галынка). Цячэ пераважна па забалочанаму лесу.

ДУЛЕБСКІ КАНАЛ, меліярацыйны канал у Клічаўскім р-не, левы прыток Мікалаеўскага канала (бас. Дняпра). Даўжыня 6,9 км. Пачынаецца за 2,5 км на Пн ад в. Хадэчын, упадае ў Мікалаеўскі канал на ўсходняй ускраіне в. Дулебня.

ДУЛЕПА, рака ў Буда-Кашалеўскім і Рагачоўскім р-нах, правы прыток р. Чачора (бас. Дняпра).

Даўжыня 12 км.
Пл. вадазбору 56 км².
Сярэдні нахіл воднай паверхні 0,9 ‰.

Пачынаецца за 1 км на ПнЗ ад в. Бярозавы Гай Рагачоўскага р-на, вусце на паўночнай ускраіне в. Лозаў Буда-Кашалеўскага р-на. Рэчышча каналізаванае на ўсім працягу. Каля в. Выдрыца Буда-Кашалеўскага р-на плаціна і сажалка.

ДУМАНКА, Даманка, рака ў Віцебскім р-не, правы прыток р. Рудня (бас. Зах. Дзвіны). Даўжыня 4 км. Пачынаецца за 3,5 км на З ад в. Маркавічы Запольскага сельсавета, вусце каля той жа вескі. У вярхоўі цячэ па лясістай мясцовасці.

ДУМБЛЯ, возера ў Пастаўскім р-не.
Пл. 0,11 км².
Даўжыня 0,6 км.
Найбольшая шырыня 0,2 км.
Даўжыня берагавой лініі 1,45 км.
Пл. вадазбору 96 км².

У бас. р. Мядзелка, за 3 км на ПнЗ ад г. Паставы. Злучана ручаем з Задзеўскім возерам і р. Мядзелка.

ДУМБЛЯ, возера ў Браслаўскім р-не.
Пл. 0,1 км².
Даўжыня 0,4 км.
Найбольшая шырыня 0,37 км.
Даўжыня берагавой лініі 1,15 км.

У бас. р. Дрысвята, за 24 км на ПдЗ ад г. Браслаў, за 1,3 км на У ад в. Гаўраны. Схілы невыразныя, вакол возера забалочаная пойма шырыняй да 250 м. Выцякае ручай у воз. Аболе.
ДУНАЕК, меліярацыйны канал у Магілёўскім р-не, левы прыток р. Дняпро. Даўжыня 6,1 км. Пачынаецца на паўднёвай ускраіне г. Магілеў, упадае ў Дняпро за 5 км на ПдЗ ад в. Браны.

ДУНАЙ, Прудзіч, Дунаек, рака ў Іўеўскім р-не, правы прыток Чарніцы (бас. Немана).

Даўжыня 18 км.
Пл. вадазбору 57 км².
Сярэдні нахіл воднай паверхні 2,1 ‰.

Пачынаецца на Пн ад в. Даўгердзішкі, упадае ў Чарніцу на Пн ад в. Будзішча. На ўсім працягу каналізаваная. Каля в. Такарышкі створана сажалка (пл. 0,01 км²).

ДУНАЙ, рака ў Шчучынскім р-не, левы прыток Нявішы. (бас. Немана). Даўжыня 11 км. Пачынаецца на ПдЗ ад в. Трайгі, упадае ў Нявішу на У ад в. Вялікія Пугачы. На працягу 3,5 км каналізаваная (ад вытоку да в. Лычкаўцы).

ДУНАЙКА, рака ў Кіраўскім р-не, правы прыток р. Вепрынка (бас. Дняпра). Даўжыня 9,1 км. Пачынаецца за 2,5 км на ПнЗ ад в. Грыбава Слабада, вусце на паўночнай ускраіне в. Збышын. Рэчышча каналізаванае на ўсім працягу.

ДУНАЙСКІ КАНАЛ, меліярацыйны канал у Рэчыцкім р-не, левы прыток р. Днепр. Даўжыня 6,5 км. Пачынаецца за 1,2 км на Пн ад в. Сітнякі, упадае ў старыцу Дняпра за 1 км на Пд ад в. Дунай.

ДУНАЙЦЫ, меліярацыйны канал у Клецкім р-не, правы прыток р. Лань (бас. Прыпяці). Даўжыня 5,4 км. Пачынаецца за 3,5 км на З ад в. Заельня, вусце за 1,5 км на У ад в. Дунайчыцы.

ДУНЦЫ, канал, гл. Вілы.

ДУРАЎЦКІ КАНАЛ, меліярацыйны канал у Буда-Кашалеўскім р-не, правы прыток р. Ліпа (бас. Дняпра). Даўжыня 8,9 км. Пачынаецца за 1 км на ПдЗ ад в. Высокая Грыва, упадае ў Ліпу за 1,5 на Пн ад в. Дуравічы.

ДУРЫЦКІ КАНАЛ, меліярацыйны канал у Брэсцкім р-не. Даўжыня 5,6 км. Выцякае з р. Спанаўка (бас. Зах. Буга) з левага боку за 3 км на Пн ад в. Знаменка, вусце за 1,5 км вышэй моста праз чыгунку Брэст — Тамашоўка.

ДУШЭЎСКІ КАНАЛ, меліярацыйны канал у Капыльскім р-не, правы прыток Выні (бас. Немана). Даўжыня 6,2 км. Пачынаецца на ПдУ ад в. Пачейкі, упадае ў Выню за 1 км на ПдУ ад в. Бабавенка.

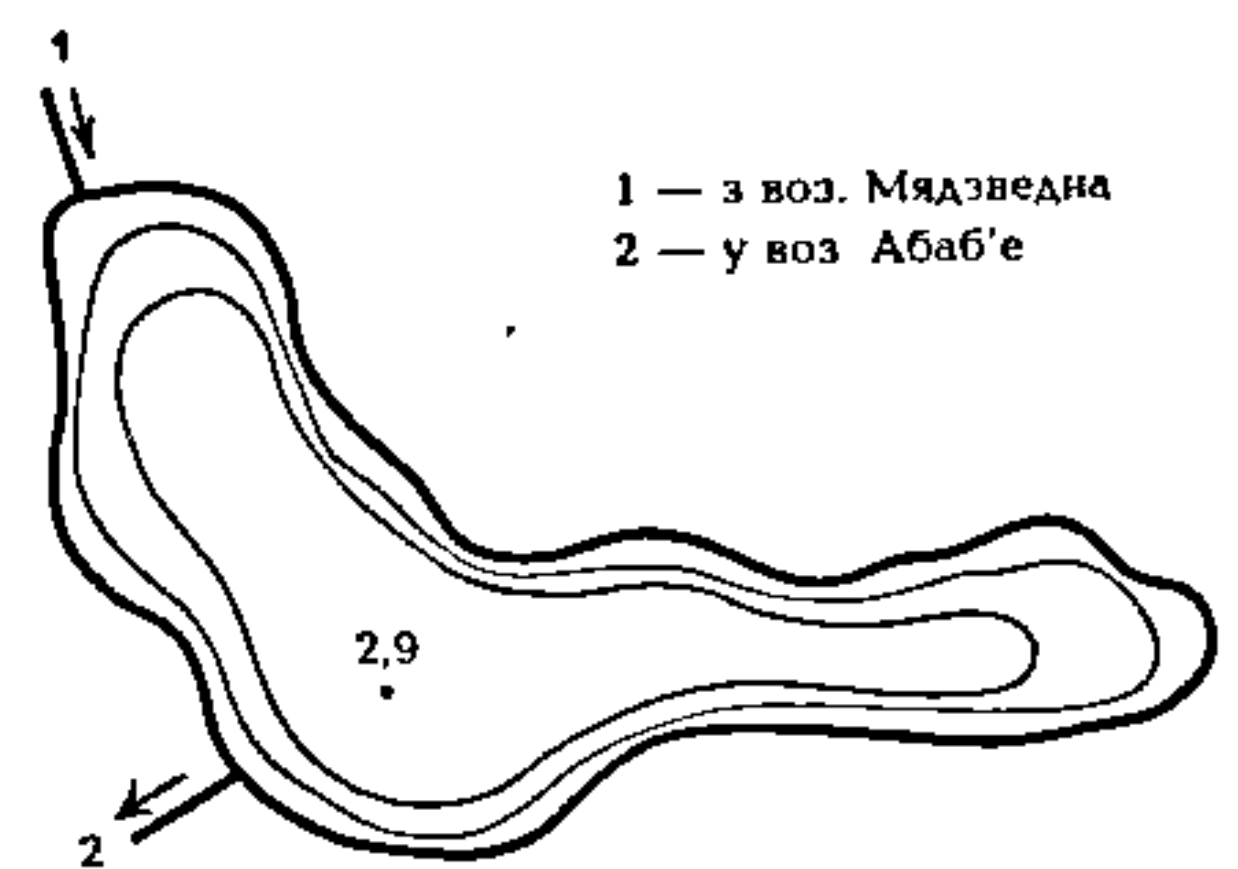
ДЫБАЛЕЎСКАЕ ВОЗЕРА, гл. Гарнасвечча.

ДЫЕУКА, рака ў Чэрвеньскім р-не, левы прыток р. Волма (бас. Дняпра). Даўжыня 15 км.

Пл. вадазбору 62 км².
Сярэдні нахіл воднай паверхні 0,8 ‰.
Пачынаецца за 2 км на ПдЗ ад в. Восава, вусце за 1,5 км ад в. Кукалеўка. Рэчышча каналізаванае на ўсім працягу.



Дубраўскае возера.



Возера Дуброк.

ДЫМАНОЎСКАЕ ВОЗЕРА, Даманнаўскае возера, у Віцебскім р-не.

Пл. 0,28 км².
Даўжыня 1,25 км.
Найбольшая шырыня 0,28 км.
Даўжыня берагавой лініі 2,67 км.
Пл. вадазбору 2,75 км².

У бас. р. Лучоса, за 18 км на ПдУ ад Віцебска, на Пд ад в. Дыманова. Схілы катлавіны вышыняй 2—5 м (на ПнУ да 15 м), параслі лесам і хмызняком. Злучана ручаем з Доўгім возерам.

ДЫМАРКА, рака ў Калінавіцкім р-не, левы прыток р. Закованка (бас. Прыпяці). Даўжыня 18,5 км. Пачынаецца за 1,5 км на Пн ад в. Боруск, вусце за 0,8 км на ПдЗ ад в. Пеніца.
ДЫМАРКА, рака ў Дзятлаўскім і Слоніміскім р-нах, правы прыток р. Хітрая (бас. Немана).

Даўжыня 13 км.
Пл. вадазбору 47 км².
Сярэдні нахіл воднай паверхні 3,9 ‰.

Пачынаецца на схілах Навагрудскага ўзвышша каля в. Колкі Дзятлаўскага р-на, упадае ў Хітрую каля в. Прырэчча Слонімскага р-на. Цячэ пераважна па лясістай мясцовасці.

ЕДНАЧЫ, меліярацыйны канал у Слоніўскім р-не, левы прыток Шчары (бас. Немана). Даўжыня 7,8 км. Пачынаецца за 2,5 км на У ад в. Сянькоўшчына, цячэ праз лясное ўрочышча Паддубенне, упадае ў Шчару ва ўрочышчы Янава, за 2 км на Пн ад в. Едначы.

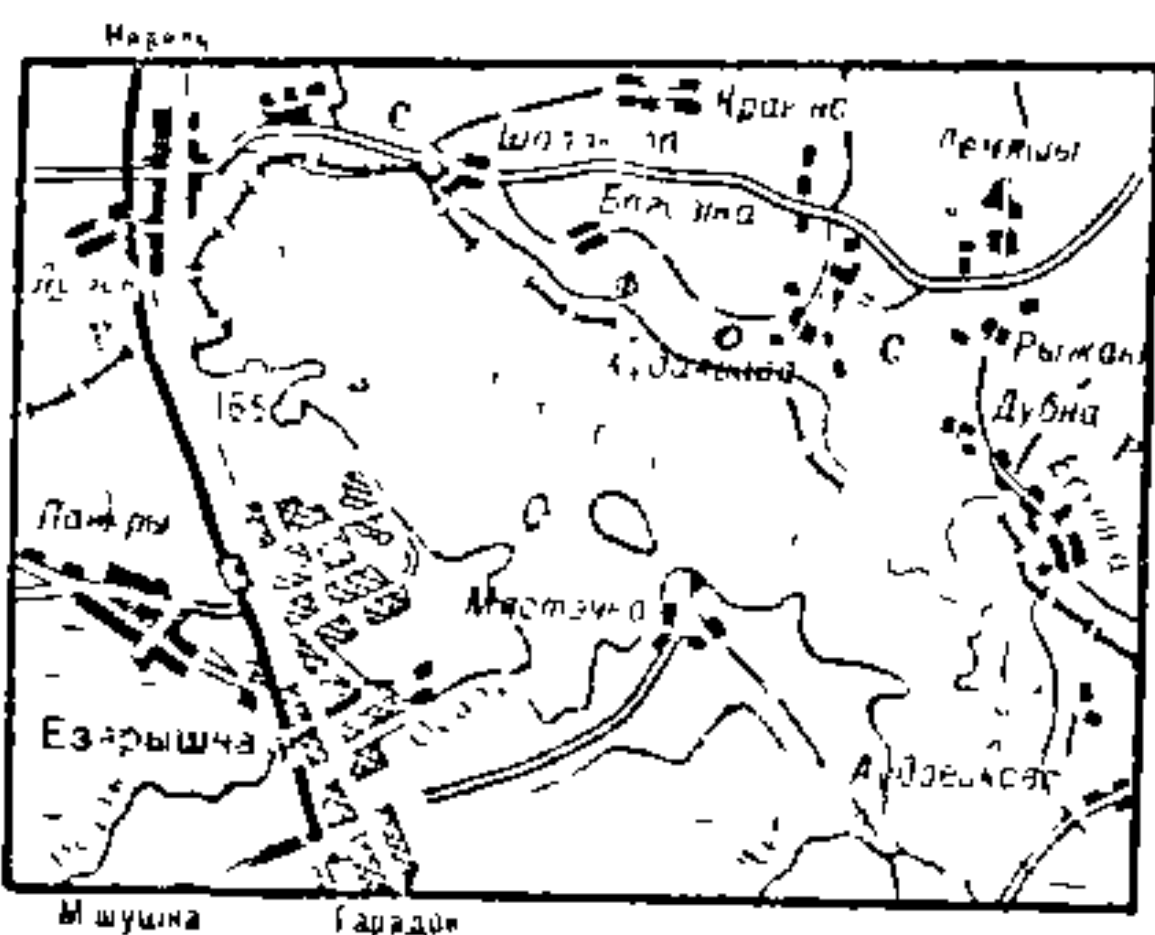
ЕЖАВІЦА, рака ў Гродзенскім р-не, у бас. Немана.

Даўжыня 12 км.

Пл. вадазбору 37 км².

Сярэдні нахіл воднай паверхні 0,5 ‰.

Пачынаецца каля в. Бабіна, упадае ў воз. Зацкава ад вытоку да в.



Возера Езярышча.

Дубінка каналізаваная (5,5 км), да-лей цячэ праз лес.

ЕЗВА, Езаўка, рака ў Быхаўскім р-не, левы прыток р. Грэза (бас. Дняпра).

Даўжыня 23 км.

Пл. вадазбору 126 км².

Сярэдні нахіл воднай паверхні 0,6 ‰.

Пачынаецца за 1 км на ПдЗ ад в. Старая Баяршчына, вусце на заходняй ускраіне в. Тартак. Рэчышча ад вытоку каналізаванае на працягу 14 км У сярэднім цячэнні і нізоўі (каля 15 км) цячэ па забалочаным лесе.

ЕЗДАВАЯ КАНАВА, гл. Чырвонаазёрны канал.

ЕЗЯРЫШЧА, возера ў Гарадоцкім р-не.

Пл. 15,39 км².

Найбольшая глыбіня 11,5 м.

Даўжыня 8,87 км.

Найбольшая шырыня 3,2 км.

Даўжыня берагавой лініі 32,8 км.

Аб'ём вады 66,95 млн. м³.

Пл. вадазбору 264 км².

У бас. р. Обаль, за 42 км на Пн ад г. Гарадок, каля г. п. Езярышча. Уваходзіць у арніталагічны заказнік Езярышчанскі. Схілы катлавіны вышыней да 5 м, месцамі да 25 м,

пераважна разараныя, часткова пад пашай і сенажаццю. Берагі пясчаныя паўночныя і паўночна-заходнія — месцамі абразійныя. Дно няроўнае (шмат упадзін і меляў), да глыбіні 4—6 м пясчанае, ніжэй сапрашчэлістае. 20 астравоў агульнай пл. 0,67 км². Упадаюць 8 ручаёў, рэкі Агнеш і Дубоўка, выцякае р. Обаль. Шырыня паласы надводнай прыбярэжнай расліннасці ад 10 м да 120 м. Падводная расліннасць пашырана да глыбіні 2—2,5 м. Гняздуецца больш за 60 відаў птушак.

ЕЛАВЕЦ, ручай у Клімавіцкім р-не, левы прыток р. Перавалочная (бас. Дняпра). Даўжыня 5,6 км. Пачынаецца за 1,2 км на З ад в. Плюшчава, вусце на паўднёвай ускраіне в. Ціманова. Рэчышча каналізаванае на працягу 4 км (ад вытоку да в. Ясная Паляна).


ЕЛЕНКА, рака ў Талачынскім і Крупскім р-нах, левы прыток р. Бобр (бас. Дняпра).

Даўжыня 38 км.

Пл. вадазбору 170 км².

Сярэдні нахіл воднай паверхні 0,9 ‰.

Выцякае з воз. Касмачэўскае на тэрыторыі Талачынскага р-на, вусце за 2 км на Пд ад в. Новае Жышце Крупскага р-на. Рэчышча каналіза-



Возера Езярышча.



Возера Ельня (Міёрскі раён).

ваное на працягу 6 км (ад вытоку да в. Елінка) Крупскага р-на. Цячэ пераважна па забалочаным лесе.

ЕЛЕНКА, рака ў Хоцімскім р-не, правы прыток р. Беседзь (бас. Дняпра).

Даўжыня 24 км.
Пл. вадазбору 102 км².
Сярэдні нахіл воднай паверхні 1,5 ‰.

Пачынаецца за 1,1 км на ПнУ ад в. Зелянец, вусце за 2 км на Пд ад в. Бярозкі. Рэчышча каналізаванае на працягу 6,7 км (ад вытоку да в. Чарняўка).

ЕЛЕНКА, рака ў Клічаўскім і Чэрыкаўскім р-нах, левы прыток р. Волчас (бас. Дняпра). Даўжыня 10,4 км. Пачынаецца за 1,2 км на ПнУ ад в. Сячыхі Клічаўскага р-на, вусце на паўднёвай ускраіне в. Камаровічы Чэрыкаўскага р-на. Рэчышча ад вытоку на працягу 6,8 км каналізаванае.

ЕЛЕНКА, рака ў Лідскім р-не, правы прыток Немана. Даўжыня 10 км. Пачынаецца каля в. Жомайдзі, упадае ў Неман за 1,5 км на ПнУ ад в. Беліца. На ўсім працягу каналізаваная. Прымае сцёк з меліярацыйных каналаў.

ЕЛЕНКА, рака ў Уздзенскім р-не, правы прыток Ператуці (бас. Немана). Даўжыня 10 км. Пачынаецца за 2 км на ПнЗ ад в. Пухаўшчына, упадае у Ператуць за 1,5 км на ПнЗ ад в. Кухцічы. На працягу 4,3 км каналізаваная (выток — 1 км на ПнУ ад в. Ніва).

ЕЛЕНКА, Ельня, ручай у Слонімскім р-не, правы прыток канала каля в. Мілавань (бас. Немана). Даўжыня 5 км. Пачынаецца за 1,5 км на ПдЗ ад в. Бяродовічы, упадае ў канал на ПнЗ ад в. Шышкі. Ад сажалкі (пл. 0,15 км²) каля в. Шышкі да вусця на працягу 2 км каналізаваны.

ЕЛЬНЯ, Ельня, возера ў Міёрскім р-не.

Пл. 5,42 км².
Найбольшая глыбіня 3,5 м.
Даўжыня 4,85 км.
Найбольшая шырыня 1,52 км.
Даўжыня берагавой лініі 14,9 км.
Аб'ём вады 8,52 млн. м³.
Пл. вадазбору 14,4 км².

У бас. р. Яльнянка, за 16 км на вусця (10 км).

ПдУ ад г. Міеры, у межах гідралагічнага заказніка Ельня, сярод верхавога балота Мох. Схілы катлавіны невыражаны. Берагі на З і Пн вышэй да 1,5 м, на У і ПнУ пясчана-жвіровыя, высланы валунамі. Дно плоскае, сапрапелістае, каля заходняга берага тарфяністае, каля ўсходняга — пясчана-жвіровае. Зарастае слаба, уздоўж берагоў рэдкі трыснет і чарот. Сцёк у воз. Чорнае.

ЕЛЬНЯ, возера ў Браслаўскім р-не.

Пл. 0,46 км².
Найбольшая глыбіня 6,1 м.
Даўжыня 1,61 км.
Найбольшая шырыня 0,5 км.
Даўжыня берагавой лініі 4,2 км.
Аб'ём вады 1,2 млн. м³.
Пл. вадазбору 138 км².

У бас. р. Друйка, за 3 км на ПнЗ ад г. Браслаў. Уваходзіць у Браслаўскую групу азёр. Схілы катлавіны на У і Пд вышэй 10—13 м, параслі хваёвым лесам, астатнія 2—6 м, на Пн разараныя. Берагі пад хмызняком. Мелкаводдзе да глыбіні 1 м пясчанае, ніжэй дно сапрапелістае. Упадаюць 5 ручаёў, у т. л. з воз. Бярэжа; на Пн выцякае ручай у воз. Струста. Зарастае да глыбіні 2—2,5 м, пераважна падводнай расліннасцю.

ЕЛЬНИЦА, ручай Ельніца, рака ў Барысаўскім р-не, левы прыток р. Бярэзіна (бас. Дняпра). Даўжыня 7 км. Пачынаецца за 1 км на Пд ад в. Ельніца, вусце за 3 км на З ад в. Нежыцы. Рэчышча каналізаванае на ўсім працягу.

ЕЛЬНЯ, рака ў Краснапольскім і Слаўгарадскім р-нах, левы прыток р. Сож (бас. Дняпра).

Даўжыня 30 км.
Пл. вадазбору 170 км².
Сярэднегадавы расход вады ў вусці 0,9 м³/с.
Сярэдні нахіл воднай паверхні 1 ‰.

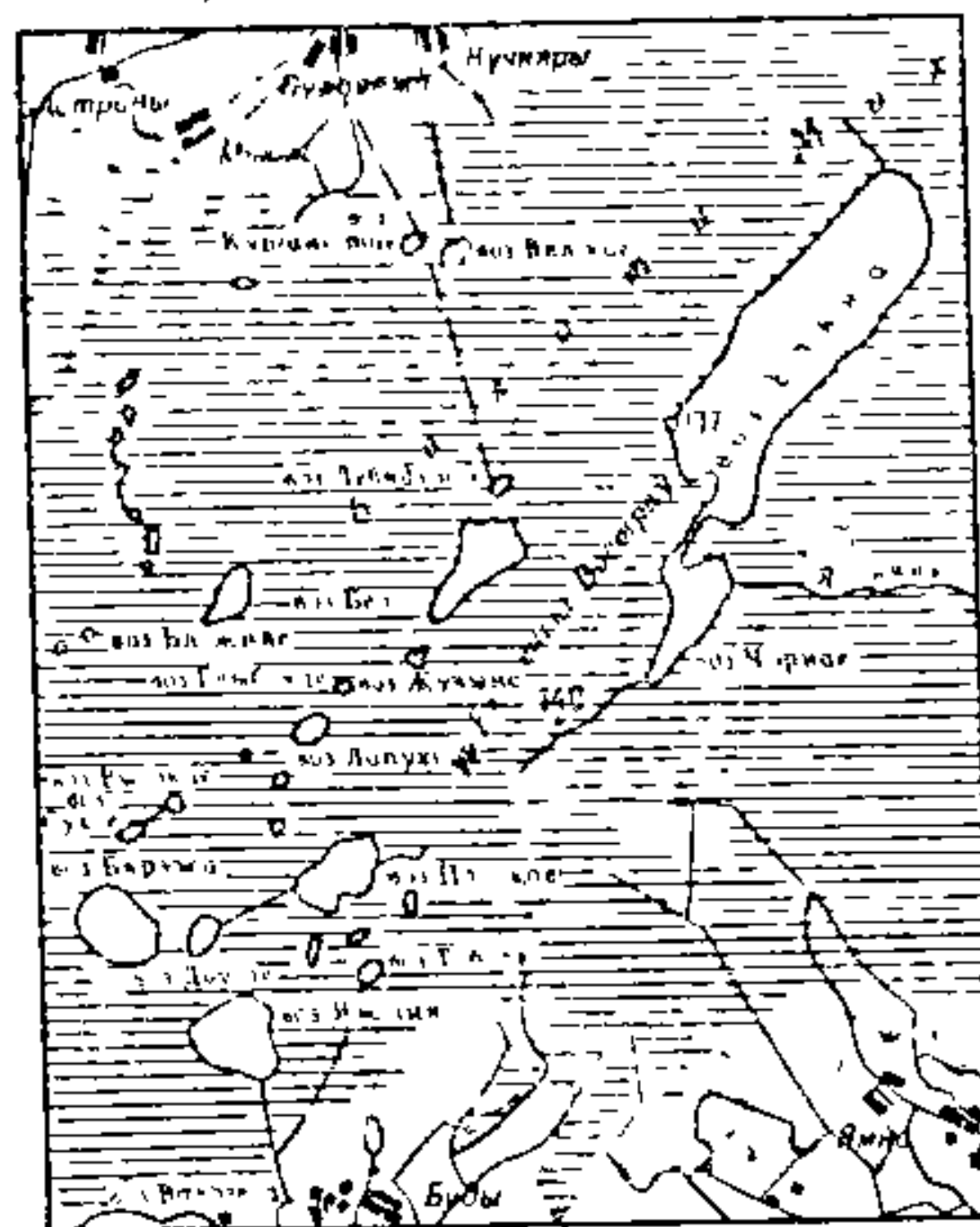
Пачынаецца з балота паміж вёскамі Чэрнін і Новае Жыцце Краснапольскага р-на, вусце за 3 км на ПнЗ ад в. Старынка Слаўгарадскага р-на. Даліна пераважна трапецападобная, шырыня яе 250—500 м. Пойма перарывістая, паміж вёскамі Старынка і Ельня Слаўгарадскага р-на адсутнічае. Рэчышча каналізаванае на працягу 5,9 км (ад вытоку да в. Заазер'е Краснапольскага р-на), на астатнім працягу звільстае. Шырыня ракі ў межань 4—8 м.

ЕЛЬНЯ, рака ў Шчучынскім і Мастоўскім р-нах, правы прыток Немана.

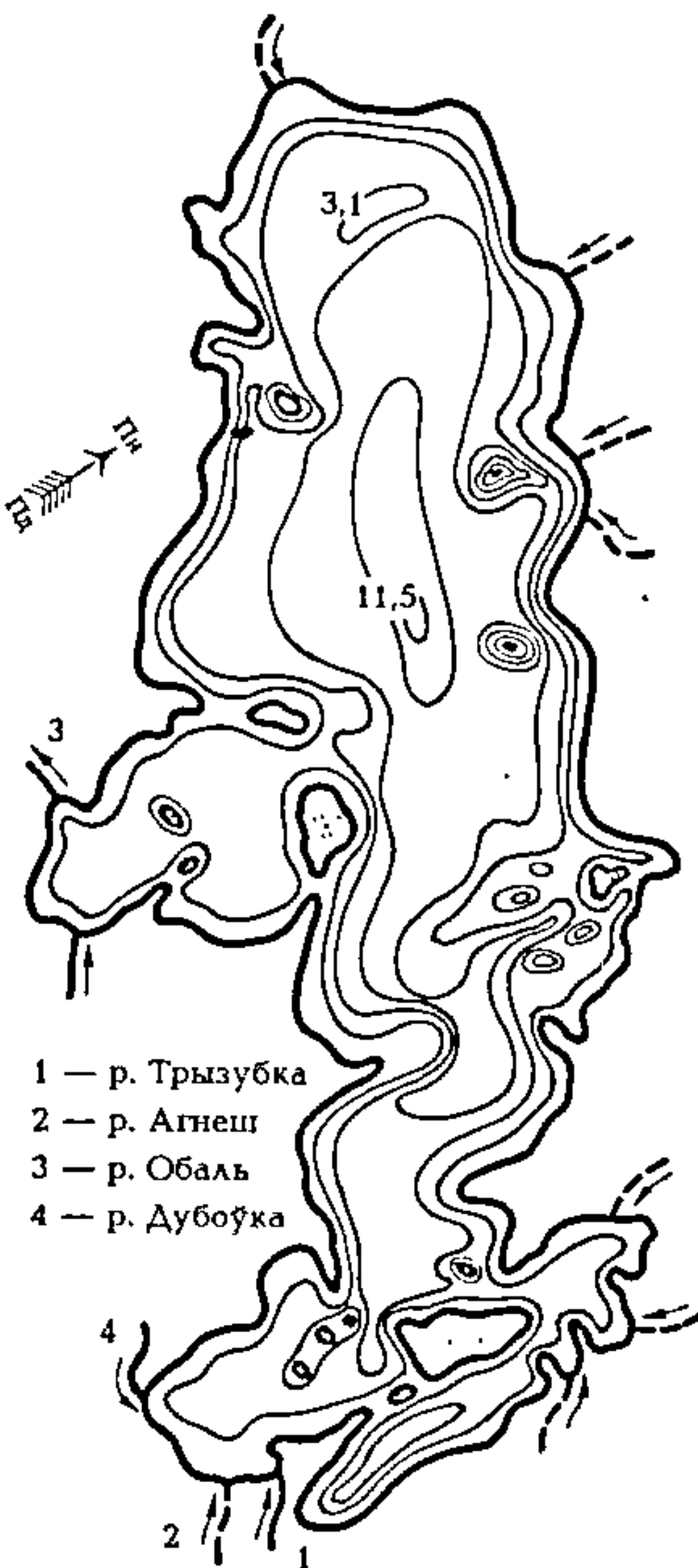
Даўжыня 23 км.
Пл. вадазбору 123 км².
Сярэдні нахіл воднай паверхні 2,3 ‰.

Пачынаецца на ПнЗ ад в. Барташы Шчучынскага р-на, упадае ў Неман за 2 км на ПнУ ад в. Правыя Масты Мастоўскага р-на. На працягу 18 км каналізаваная: ад в. Барташы да в. Скоржыкі (8 км) і ад в. Мілеўцы да вусця (10 км).

ЕЛЬНЯ, возера, гл. Ельня.
ЕСЬКІНА, возера ў Шумілінскім р-не.
Пл. 0,05 км².



Возера Ельня (Міёрскі раён).



- 1 — р. Трызубка
- 2 — р. Агнеш
- 3 — р. Обаль
- 4 — р. Дубоўка

Возера Езярышча.

Даўжыня 0,62 км.
Найбольшая шырыня 0,09 км.
Даўжыня берагавой лініі 1,35 км.

У бас. р. Обаль, за 23 км на ПнЗ ад г. п. Шуміліна, за 2 км на ПнЗ ад в. Зазаводка, на паўднева-ўсходняй ускраіне ўрочышча Обальскае балота. Схілы катлавіны невыразныя, вакол возера лес

ЕСЬМАНАУКА, рака, гл. Каскруўка. **ЕСЯНЁЦ**, ручай у Баранавіцкім р-не, правы прыток р. Карыценка (бас. Немана). Даўжыня 6,6 км. Пачынаецца

на У ад в. Сіратаўшчына, цячэ пераважна праз лес, упадае ў Карыценку за 1,3 км на ПнУ ад в. Ліпчанская Пушча. Рэчышча каля вусця каналізаванае.

ЕДЗІ, Ёдава, Ёдаўскае возера, у Астравецкім р-не.

Пл. 0,61 км².
Найбольшая глыбіня 19,7 м.
Даўжыня 1,6 км.
Найбольшая шырыня 0,52 км.
Даўжыня берагавой лініі 3,74 км.
Аб'ём вады 0,61 млн. м³.
Пл. вадозбору 4,4 км².

У бас. р. Страча, за 33 км на ПнУ ад г. п. Астравец, каля в. Едзі. Уваходзіць

у Сарачанскую групу азёр Схілы катлавіны вышыней 6—10 м, разараныя паўднёвыя 8—15 м, пад лесам. Берагі зліваюцца са схіламі, на ПДУ і ПДЗ сплавінныя. Дно плоскае, да глыбіні 2—4 м выслана пяском і апясчанымі адкладамі, ніжэй сапрапелем. Шырыня паласы зарастання 10—70 м. Упадаюць 4 ручаі, на ПДУ злучана пратокай з воз. Гульбеца.

ЕХНА, ручай у Любанскім р-не у бас. Прыпяці. Даўжыня 7,5 км. Пачынаецца за 2,3 км на ПДУ ад в. Касцяшы. Упадае ў сажалкі рыбгаса «Любань» каля в. Вежанка. Рэчышча на ўсім працягу каналізаванае.

ЖАБЕНАК, возера ў Расонскім р-не.

Пл. 0,01 км².
Даўжыня 0,18 км.
Найбольшая шырыня 0,05 км.
Даўжыня берагавой лініі 0,4 км.

У бас. р. Дрыса, за 29 км на ПДУ

ад г. п. Расоны, за 1,5 км на ПнУ ад в. Вялікія Асеткі, сярод лесу.

ЖАБЕРНАЕ, возера ў Расонскім р-не.

Пл. 0,05 км².
Даўжыня 0,38 км.
Найбольшая шырыня 0,15 км.
Даўжыня берагавой лініі 0,9 км.

У бас. р. Свольна, за 25 км на З ад г. п. Расоны, за 1,5 км на Пн ад в. Мілавіды, сярод забалочанага хмызняку.

ЖАБЕРЫЦКІ КАНАЛ, меліярацыйны канал у Крупскім р-не, левы прыток р. Нача (бас. Дняпра). Даўжыня 7,1 км. Пачынаецца за 1,5 км на Пн ад в. Лашанцы, упадае ў Начу на паўночнай ускраіне в. Вялікія Жаберычы.

ЖАБІНА, возера ў Гарадоцкім р-не.

Пл. 0,007 км².
Даўжыня 0,17 км.
Найбольшая шырыня 0,12 км.
Даўжыня берагавой лініі 0,4 км.

У бас. р. Чарнаўка, за 14 км на ПнЗ ад г. Гарадок, за 0,7 км на ПнУ ад в. Беляі, сярод лесу. Схілы катлавіны вышыней да 2 м. На З да возера прымыкае балота.

ЖАБІНА, возера ў Гарадоцкім р-не.

Пл. 0,006 км².
Даўжыня 0,19 км.
Найбольшая шырыня 75 м.
Даўжыня берагавой лініі 0,2 км.

У бас. р. Аўсянка, за 32 км на ПнУ ад г. Гарадок, за 2 км на Пд ад в. Забарок, на ПДЗ ад воз. Цеста. Схілы катлавіны невыразныя, з У і З балота, з Пн і Пд — лес.

ЖАБІНА, возера ў Гарадоцкім р-не.

Пл. 0,006 км².
Даўжыня 0,12 км.
Найбольшая шырыня 0,1 км.
Даўжыня берагавой лініі 0,3 км.

У бас. р. Обаль, за 34 км на ПнЗ ад

г. Гарадок, за 1,5 км на У ад в. Мішучына. Схілы катлавіны вышыней 5 м пад хмызняком. Уздоўж паўднёвага берага забалочаная пойма.

ЖАБІНА, возера ў Расонскім р-не

Пл. 0,04 км².
Даўжыня 70 м.
Найбольшая шырыня 50 м.
Даўжыня берагавой лініі 0,2 км.

У бас. р. Дрыса, за 19 км на ПДУ ад г. п. Расоны, за 2,5 км на ПнУ ад в. Межна. Схілы катлавіны вышыней да 10 м, пад лесам.

ЖАБІНКА, рака ў Камянецкім і Жабінкаўскім р-нах, правы прыток р. Мухавец (бас. Зах. Буга).

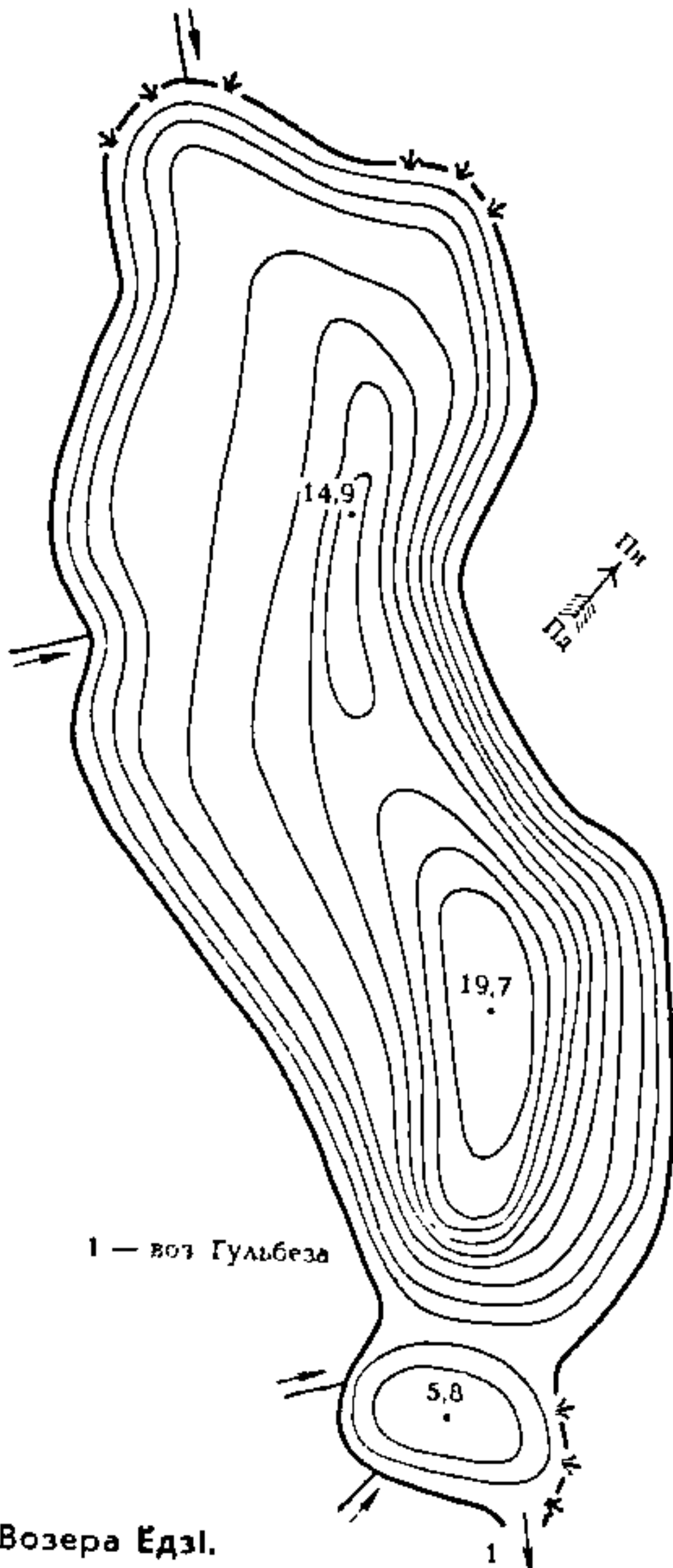
Даўжыня 25 км.
Пл. вадозбору 228 км².
Сярэдні нахіл воднай паверхні 0,5 ‰.

Пачынаецца за 2,5 км на ПнЗ ад в. Пелішча Камянецкага р-на (да меліярацыі пачыналася ад в. Жыцін) вусце ў межах г. Жабінка. Цячэ па Прыбугскай раўніне. Рэчышча каналізаванае на ўсім працягу каля в. Сакалова Жабінкаўскага р-на працякае праз сажалкі рыбгаса «Сакалова». Верхняе цячэнне на працягу 10 км называецца канал Жабінка.

ЖАБІНОК, возера ва Ушацкім р-не

Пл. 0,04 км².
Даўжыня 0,58 км.
Найбольшая шырыня 0,11 км.
Даўжыня берагавой лініі 1,25 км.

У бас. р. Альзініца, за 18 км на ПнЗ ад г. п. Ушачы, за 2,5 км на ПнЗ ад в. Зерчанцы, сярод балота. Парослага на ПДУ хмызняком. За 50—200 м ад возера лес. Упадае ручай **ЖАБЧАЎСКІ КАНАЛ**, меліярацыйны канал у Капыльскім р-не, правы прыток р. Волка (бас. Прыпяці). Даўжыня 6,5 км. Пачынаецца за 3 км на Пн ад



Возера Едзі.

в. Жабчава, вусце за 1,5 км на ПнУ ад в. Садавічы

ЖАВУЛКА, рака ў Капыльскім р-не, правы прыток Вышні (бас. Немана). Даўжыня 6 км. Пачынаецца на ПДУ ад в. Жавулкі, упадае ў Вышню на ПДЗ ад в. Каласаўшчына. На ўсім працягу каналізаваная.

ЖАВУНІЦА, Жаўніца, Стошына, рака ў Краснапольскім і Кармянскім р-нах, левы прыток р. Сож (бас. Дняпра).

Даўжыня 17 км.

Пл. вадазбору 38 км².

Сярэдні нахіл воднай паверхні 2 ‰.

Пачынаецца за 0,7 км на З ад в. Роўнішча Краснапольскага р-на, упадае ў Сож за 3 км на З ад в. Жавунца Кармянскага р-на. Рэчышча каналізаванае на працягу 4,7 км (выток — 2 км на ПнЗ ад в. Беразьякі 1-я Краснапольскага р-на).

ЖАДУНЬ, Жадунька, рака ў Клімавіцкім і Касцюковіцкім р-нах, правы прыток р. Беседзь (бас. Дняпра).

Даўжыня 47 км.

Пл. вадазбору 488 км².

Сярэднегадавы расход вады ў вусці 2,7 м³/с.

Сярэдні нахіл воднай паверхні 0,8 ‰.

Пачынаецца за 2,5 км на ПДУ ад в. Жадунька Клімавіцкага р-на, вусце за 1 км на У ад в. Варашылава Касцюковіцкага р-на. Цячэ па заходняй частцы Аршанска-Маглеўскай раўніны. Асноўныя прытокі — Крупня і Крупнянка (злева). Даліна невыразная, месцамі карытападобная. Пойма роўная, парослая лугавымі травамі і хмызняком, месцамі забалочаная. Рэчышча каналізаванае на працягу 25,1 км (выток — 1,8 км на ПДУ ад г. Касцюковічы), ніжэй звільстае, пясчанае. Шырыня ракі да вусця Крупні ў межаны 5—8 м, ніжэй да 10 м. Берагі месцамі стромкія і абрывістыя, вышыней 0,5—2 м. На рацэ г. Касцюковічы.

ЖАДУНЬ, Жадунька, рака ў Бранскай вобл. Расі і Хоцімскім р-не Беларусі, левы прыток р. Беседзь (бас. Дняпра).

Даўжыня 23 км.

Пл. вадазбору 148 км².

Сярэдні нахіл воднай паверхні 0,8 ‰.

Пачынаецца на паўночнай ускраіне в. Семірычы Бранскай вобл., вусце на паўднёвай ускраіне г. п. Хоцімск. Даўжыня ў межах Беларусі 12 км. На рацэ паміж Хоцімскам і в. Азяроўка плаціна і сажалка.

ЖАДУНЬ, возера ў Полацкім р-не.

Пл. 0,43 км².

Найбольшая глыбіня 8,4 м.

Даўжыня 1,24 км.

Найбольшая шырыня 0,43 км.

Даўжыня берагавой лініі 3,1 км.

Аб'ём вады 2,14 млн. м³.

Пл. вадазбору 20,9 км².



Рака Жалонь. Каналізаваны ўчастак у ніжнім цячэнні.

У бас. р. Альціца, за 32 км на ПДЗ ад Полацка, каля в. Вуглы. Схілы катлавіны вышыней 5—16 м, пераважна разараныя. Берагі месцамі забалочаныя, пад хмызняком. Дно сапрапелістае, уздоўж берагоў пясчанае. Шырыня паласы прыбярэжнай расліннасці 10—100 м. Упадаюць 3 ручаі, у т. л. з воз. Братаўна; на У злучана пратокай з воз. Ухвішча.

ЖАКАУСКАЕ ВОЗЕРА, у Глыбоцкім р-не.

Пл. 0,15 км².

Даўжыня 0,6 км.

Найбольшая шырыня 0,42 км.

Даўжыня берагавой лініі 1,62 км.

Пл. вадазбору 3 км².

У бас. р. Дабрылаўка, за 15 км на Пн ад г. Глыбокае, каля в. Кур'янава, на ўскраіне забалочанага лесу. Схілы катлавіны невыразныя, берагі нізкія, на Пн і ПДУ сплавінныя. Выцякае ручай у р. Дабрылаўка.

ЖАЛЭЗНІЦА, рака ў Слуцкім р-не, правы прыток р. Случ (бас. Прыпяці). Даўжыня 8,2 км. Пачынаецца за 2,5 км на ПнЗ ад в. Шышчыцы, упадае з Пн у Руднянскае вадасховішча на р. Случ. Рэчышча на ўсім працягу каналізаванае. Прыток — р. Жары (злева).

ЖАЛІНКА, рака ў Бярэзінскім р-не, левы прыток р. Бярэзіна (бас. Дняпра). Даўжыня 6 км. Пачынаецца за 1,5 км на ПнУ ад в. Жаліна, вусце за 1,5 км на З ад в. Месціна. Рэчышча каналізаванае на ўсім працягу.

ЖАЛОНЬ, рака на Украіне і ў Гомельскай вобл., правы прыток Прыпяці.

Даўжыня 113 км.

Пл. вадазбору 1460 км².

Сярэдні шматгадовы сцёк з вадазбору каля 4,8 м³/с.

Агульнае падзенне ракі 113,4 м.

Сярэдні нахіл воднай паверхні 0,7 ‰.

Пачынаецца каля в. Пясчанае Оўруцкага р-на Жытомірскай вобл., цячэ па Жытомірскім Палессі (12,8 км), далей 33,8 км па мяжы з Беларуссю, 10,9 км зноў па Жытомірскай вобл., у нізоўі па Ельскім і Нараўлянскім р-нах. Упадае ў старарэч-

ча на пойме Прыпяці за 1,2 км на Пн ад в. Вяіры Нараўлянскага р-на. Асноўныя прытокі — Яўрэйская кышава, рэкі Ханя, Харатунь, Стрэлка і Вера-сожжа (справа). Даліна невыразная. Пойма двухбаковая, парэзаная меліярацыйнымі каналамі; шырыня яе ў верхнім цячэнні да 30 м, на астатнім працягу 100—300 м. Рэчышча амаль на ўсім працягу каналізаванае, таму раку нярэдка называюць Мухаедаўскім каналам; каналамі Свячанскі (рака да адгалішавання ад яе гэтага канала называецца Верхняя Жалонь), Антонаўскі і р. Гразіва злучана з р. Славечна.

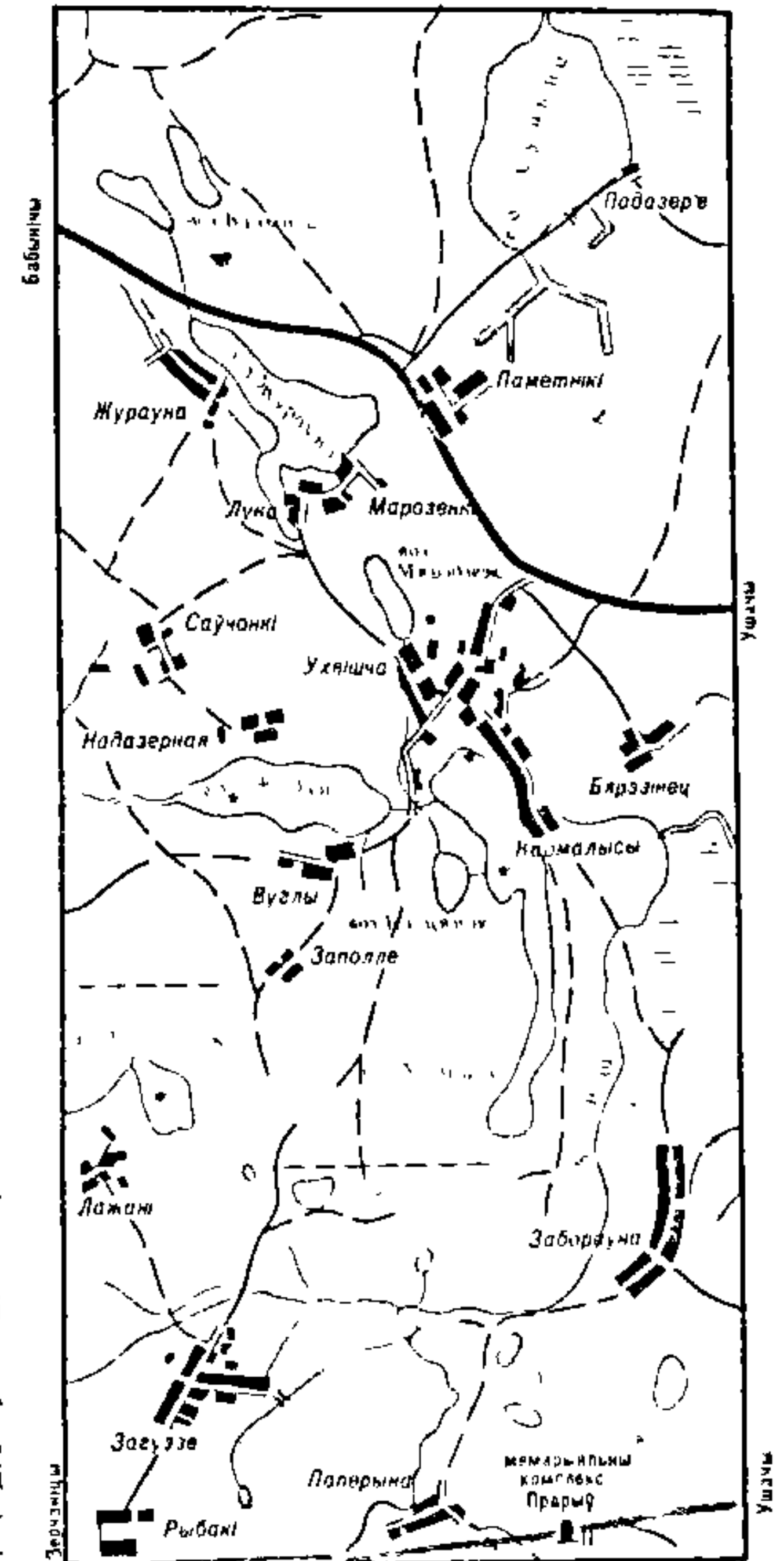
ЖАЛУДЗЯНКА, Саўка, рака ў Шчучынскім р-не, правы прыток Лебяды (бас. Немана).

Даўжыня 14 км.

Пл. вадазбору 174 км².

Сярэдні нахіл воднай паверхні 3 ‰.

Пачынаецца на З ад в. Купры, цячэ па Лідскай раўніне, упадае ў Лебяду каля в. Лябедка. На працягу



Возера Жадунь.

ЖАЛЯЗЯНКА

4,5 км каналізаваная (ад г. п. Жалудок да вусця)

ЖАЛЯЗЯНКА, рака ў Слуцкім р-не, правы прыток р. Случ (бас. Прыпяці). Даўжыня 12 км. Пл. вадазбору 54 км². Пачынаецца за 0,5 км на ПнУ ад в. Сцяпкова (ад вытоку да в. Ленькі называецца Сава), вусце за 2 км на ПдУ ад в. Ленькі. Рэчышча на ўсім працягу каналізаванае.

ЖАЛЯЗЯНКА, канал Жалязянка, рака ў Пухавіцкім р-не, правы прыток р. Свіслач (бас. Дняпра). Даўжыня 9,3 км. Пачынаецца за 2 км на Пд ад в. Машчонава каля чыгункі Пухавічы — Бабруйск, вусце за 1 км на ПнЗ ад в. Блажскі Бор. Рэчышча на ўсім працягу каналізаванае.

ЖАНОЧАЕ ВОЗЕРА, у Полацкім р-не.

Пл. 0,13 км².

Даўжыня 0,58 км.

Найбольшая шырыня 0,28 км.

Даўжыня берагавой лініі 1,38 км.

Пл. вадазбору 1 км².

У бас. р. Дахнарка, за 6 км на Пн ад Полацка, сярод лесу. Злучана ручаём з воз. Чорнае.

ЖАРДЗЯНКА, рака ў Светлагорскім р-не, правы прыток р. Бярэзіна (бас. Дняпра).

Даўжыня 25 км.

Пл. вадазбору 375 км².

Сярэдні нахіл воднай паверхні 0,4 ‰.

Пачынаецца за 2 км на У ад в. Славань, вусце на паўночнай ускраіне Светлагорска. Асноўны прыток — р. Чырка (злева). Рэчышча на ўсім працягу каналізаванае. Рака жывіць Светлагорскае вадасховішча.

ЖАРТАЙ, возера ў Хойніцкім р-не.

Пл. 0,24 км².

Даўжыня 1,72 км.

Найбольшая шырыня 0,25 км.

Даўжыня берагавой лініі 3,82 км.

На пойме р. Прыпяць, за 26 км на ПдЗ ад г. Хойнікі. Старычнае. Берагі месцамі вышыней да 1 м, пясчаныя, пад хмызняком. Злучаецца з Прыпяццю ў час веснавога разводдзя.

ЖАРТАЙКА, рака ў Барысаўскім р-не, левы прыток р. Бярэзіна (бас. Дняпра).

Даўжыня 20 км.

Пл. вадазбору 86 км².

Сярэдні нахіл воднай паверхні 2 ‰.

Пачынаецца за 3 км на У ад в. Жартайка, вусце за 2 км на ПнЗ ад в. Палік. Цячэ пераважна праз лес, у нізоўі — праз Бярэзінскі бясферны запаведнік.

ЖАРЫ, Жара, рака ў Слуцкім р-не, правы прыток р. Жалезніца (бас. Прыпяці). Даўжыня 6,5 км. Пачынаецца за 2 км на З ад в. Вараб'ева, вусце за 2 км на З ад в. Адамова.

Рэчышча на працягу 5,5 км уверх ад вусця каналізаванае.

ЖАЎНІЦА, рака, гл. Жавуница.

ЖАЎТКІ, меліярацыйны канал у Вілейскім р-не, левы прыток р. Спорня (бас. Віліі). Даўжыня 9,6 км. Пачынаецца за 1 км на ПдУ ад в. Кульшыно, упадае ў р. Спорня за 2,5 км на ПдУ ад в. Бараўцы.

ЖАЦЕРАЎКА, Зацяржуўка, рака ў Стаўбцоўскім і Карэліцкім р-нах, левы прыток Немана.

Даўжыня 22 км.

Пл. вадазбору 91 км².

Сярэдні нахіл воднай паверхні 1,8 ‰.

Пачынаецца каля в. Азёрскае Карэліцкага р-на, упадае ў Неман каля в. Новы Свержань. На ўсім працягу каналізаваная. Каля в. Азёрскае створана сажалка (пл. 0,04 км²).

ЖВІРБЛЯНСКАЕ ВОЗЕРА, Жвірбельскае возера, у Браслаўскім р-не.

Пл. 0,03 км².

Даўжыня 0,3 км.

Найбольшая шырыня 0,15 км.

Даўжыня берагавой лініі 0,7 км.

У бас. р. Друйка, за 6 км на ПнЗ ад Браслава, за 3 км на З ад в. Струста, за 0,5 км на ПдУ ад в. Жвірблі. Схілы катлавіны не выражаны, размешчана сярод балота. Упадаюць 4 ручаі:

ЖГУНЬ, рака ў Добрушскім р-не, левы прыток р. Хорапуць (бас. Дняпра). Даўжыня 14,4 км. Пачынаецца за 2 км на З ад в. Жгунь, вусце на паўночна-заходняй ускраіне в. Рассвет. Рэчышча каналізаванае на працягу 11,2 км (ад в. Жгунь да вусця). **ЖЛОБІНСКАЕ ВОЗЕРА**, у Баранавіцкім р-не.

Пл. 0,16 км².

Даўжыня 0,55 км.

Найбольшая шырыня 0,4 км.

У бас. р. Шчара, на ўсходняй ускраіне г. Баранавічы.

ЖМЎРНЕНСКІ КАНАЛ, Жмурня, меліярацыйны канал у Лельчыцкім р-не, правы прыток р. Убарць (бас. Прыпяці). Даўжыня 17,2 км. Пачынаецца за 2 км на ПнЗ ад в. Запаясочнае, вусце каля г. п. Лельчыцы. Канал праходзіць па лясістай забалочанай мясцовасці.

ЖОВІН, возера ў Кіраўскім р-не, на мяжы з Клічаўскім. Пл. 0,16 км². На пойме р. Бярэзіна, вышэй вусця Ольсы, за 22 км на З ад г. п. Кіраўск. Старычнае.

ЖОДЗЕНЬ, возера ў Гарадоцкім р-не.

Пл. 0,5 км².

Даўжыня 1,1 км.

Найбольшая шырыня 0,9 км.

Даўжыня берагавой лініі 3,58 км.

Пл. вадазбору 62,3 км².

У бас. р. Світа, за 32 км на ПнЗ ад г. Гарадок, каля в. Ноўка. Схілы катлавіны вышыней 2—3 м, пад лесам і хмызняком, на У разараныя. Праз

возера працякае р. Копань, на Пд упадае ручай з воз. Соміна

ЖОДЗІНКА, Жодзінскі канал рака ў Смалявіцкім р-не, левы прыток р. Пліса (бас. Дняпра). Даўжыня 4,7 км. Пачынаецца за 1 км на Пд ад в. Гліншча, вусце ў цэнтры г. Жодзіна. Рэчышча каналізаванае на працягу 4,3 км (ад вытоку да перасячэння з чыгункай Мінск — Орша)

ЖОДЗІНСКАЕ ВАДАСХОВІШЧА, Смалявіцкай ДРЭС вадасховішча, у г. Жодзіна Смалявіцкага р-на.

Пл. 1,08 км².

Найбольшая глыбіня 3 м.

Даўжыня 3,5 км.

Найбольшая шырыня 0,4 км.

Аб'ём вады 1,8 млн. м³.

Пл. вадазбору 465 км².

Створана ў 1959 на р. Пліса, выкарыстоўваецца як вадэма-ахладажальнік ДРЭС, для рыбагадоўлі і рэкрэацыі. Берагі ўмерана стромкія. Дно выслана ілам. Ваганні ўзроўню на працягу года 0,2—0,4 м. З прычыны скідвання ДРЭС цеплай вады лед у вадасховішчы часта адсутнічае. Сярэдні шматгадовы сцек 98,2 млн. м³. Зарастае.

ЖОРНАЎКА, рака ў Бярэзінскім р-не, правы прыток р. Бярэзіна (бас. Дняпра).

Даўжыня 29 км.

Пл. вадазбору 125 км².

Сярэдні нахіл воднай паверхні 1 ‰.

Пачынаецца каля заходняй ускраіны в. Жалезкава, вусце за 1 км на ПдУ ад в. Жорнаўка. Рэчышча каналізаванае на працягу 13 км (ад вытоку да в. Жарамец). Каналізаваны ўчастак называецца Смалярня.

ЖОЎТА-НЕМАНСКІ КАНАЛ, меліярацыйны канал у Стаўбцоўскім і Навагрудскім р-нах, правы прыток Немана. Даўжыня 22 км. Пачынаецца з ракі Уса за 2 км на Пн ад в. Кляцішча Стаўбцоўскага р-на, упадае ў Неман на ПнУ ад г. п. Любча Навагрудскага р-на. Цячэ па Налібоцкай пушчы, у сярэднім цячэнні прымае сцек з меліярацыйных каналаў.

ЖУЖАЛЦА, возера ў Гарадоцкім р-не.

Пл. 0,02 км².

Даўжыня 0,21 км.

Найбольшая шырыня 0,16 км.

Даўжыня берагавой лініі 0,58 км.

У бас. р. Обаль, за 45 км на ПнУ ад г. Гарадок, на У ад в. Марчанкі Вакол возера лес, з паўночнага боку луг **ЖУЖАЛЬ**, возера ў Віцебскім р-не

Пл. 0,03 км².

Даўжыня 0,25 км.

Найбольшая шырыня 0,18 км.

Даўжыня берагавой лініі 0,62 км.

У бас. р. Шэвінка (правы прыток Зах. Дзвіны), за 24 км на ПнЗ ад Віцебска, за 0,7 км на У ад в. Іванавы Вакол возера забалочаны лес

ЖУЖМА, рака ў Шчучынскім р-не левы прыток Лебяды (бас. Неман)

Даўжыня 11 км. Пачынаецца на ПнЗ ад в. Шоркіна, упадае ў Лебяду на Пд ад в. Збражкі. На працягу 4,5 км каналізаваная (ад в. Шайбакі да вусця).

ЖУЖНЕВА, возера ў Полацкім р-не.

Пл. 0,13 км².

Даўжыня 0,5 км.

Найбольшая шырыня 0,32 км.

Даўжыня берагавой лініі 1,58 км.

У бас. р. Обаль, за 8 км на ПнЗ ад вусця р. Свіна, за 37 км на ПнУ ад Полацка, сярод лесу. На Пд упадае ручай з воз. Дабрынь, на У выцякае ручай у воз. Красамай.

ЖУРАВЕЦ, меліярацыйны канал у Івацэвіцкім р-не, правы прыток канала на меліярацыйнай сістэме «Аброва 1-е» (бас. Прыпяці). Даўжыня 7,2 км. Пачынаецца за 4,6 км ад в. Вялікая Гаць, вусце за 3 км на ПнУ ад в. Аброва.

ЖУРАВОК, меліярацыйны канал у Іванаўскім р-не, левы прыток Дняпроўска-Бугскага канала (бас. Прыпяці). Даўжыня 5,5 км. Пачынаецца за 2,5 км на Пн, вусце за 2 км на ПдЗ ад в. Журавок.

ЖУРАЎНА, возера ў Полацкім р-не.

Пл. 0,49 км².

Найбольшая глыбіня 14 м.

Даўжыня 1,46 км.

Найбольшая шырыня 0,72 км.

Даўжыня берагавой лініі 5,8 км.

Аб'ём вады 2,68 млн. м³.

Пл. вадазбору 6,9 км².

У бас. р. Нача, за 30 км на ПдЗ ад Полацка, каля в. Жураўна. Схілы катлавіны вышыней да 20 м (на З і ПдЗ 2—5 м), разараныя, месцамі парослыя лесам. Берагі нізкія, пясчаныя, пад хмызняком, на ПдЗ сплавінныя. Дно да глыбіні 5—6 м пясчанае, ніжэй ілістае. Злучана ручаямі з азерамі Валынец і Сушына. Зарастае амаль палова плошчы возера да глыбіні 4,5—5 м.

ЖУРБІЦА, рака ў Буда-Кашалёўскім р-не, левы прыток р. Уза (бас. Дняпра). Даўжыня 6,8 км. Пачынаецца на паўночнай ускраіне в. Ніва, вусце за 0,5 км на ПнЗ ад в. Рагозішча. Рэчышча каналізаванае на працягу 4,5 км (вусце — 0,5 км на Пн ад в. Блюдніца).

ЖУРОЎСКІ КАНАЛ, меліярацыйны канал у Бярэзінскім р-не, левы прыток р. Брусята (бас. Дняпра). Даўжыня 5,9 км. Пачынаецца за 1,5 км на Пд ад в. Селішча, упадае ў р. Брусята за 1 км на ПнЗ ад в. Журоўка.

ЖУРЬХА, рака, гл. *Шабеніха*.

ЖУЧКА, К а с у т к а, К а п у с т к а, рака ў Вілейскім р-не, у бас. Вілі. Даўжыня 12 км. Пачынаецца за 1 км на Пн ад в. Рэчкі, упадае ў паўночны заліў Вілейскага вадасховішча каля в. Клоўсі. Каналізаваная, у нізоўі прымае сцек з меліярацыйных каналаў.

ЖУЧОК, рака ў Вілейскім р-не, левы прыток Ілі (бас. Вілі).

Даўжыня 12 км.

Пл. вадазбору 42 км².

Сярэдні нахіл воднай паверхні 5 ‰.

Пачынаецца на У ад в. Пляшчаны, цячэ па паўночных схілах Мінскага ўзвышша, упадае ў Ілію каля в. Шыпкі. Прыток — р. Чарняўка. На працягу 2 км каналізаваная (в. Скалбішча — 0,8 км на ПдЗ ад в. Шчакоўшчына).

ЖУЧЫНА, возера ў Міерскім р-не.

Пл. 0,03 км².

Даўжыня 0,25 км.

Найбольшая шырыня 0,1 км.

Даўжыня берагавой лініі 0,7 км.

У бас. р. Волта, за 16 км на ПдУ ад г. Міеры, і гідралагічным заказніку Ельня на балоце Мох. Злучана ручаямі з воз. Акіістае і возерам без назвы.

ЖЫВАРЭЗКА, рака ў Магілёўскім р-не, правы прыток р. Лахва (бас. Дняпра).

Даўжыня 20 км.

Пл. вадазбору 138 км².

Сярэдні нахіл воднай паверхні 1,3 ‰.

Пачынаецца на паўночнай ускраіне в. Куты, вусце за 1 км на ПнУ ад в. Капейна. У верхнім цячэнні называецца Ся н н а.

ЖЫГАЛКА, ручай у Стаўбцоўскім р-не, левы прыток ручая без назвы (бас. Немана). Даўжыня 5 км. Пачынаецца за 0,7 км на Пд ад в. Жыгалкі, вусце на ПдЗ ад в. Пагарэлае. На працягу 4 км каналізаваны (0,5 км на ПдУ ад в. Жыгалкі да вусця). Каля в. Жыгалкі створана сажалка (пл. 0,03 км²).

ЖЫГАЛЬСКІ СТАЎ, меліярацыйны канал, на мяжы Гомельскага і Рэчыцкага р-наў, у бас. Дняпра. Даўжыня 5,6 км. Пачынаецца за 3 км на ПнЗ ад в. Жыгальская Рудня Гомельскага р-на, упадае ў воз. Кушчаўка з Пн за 2 км на З ад в. Рудня-Марымонава Гомельскага р-на.

ЖЫГУЛЯНКА, Жыгуляньскі канал, рака ў Івацэвіцкім і Бярозаўскім р-нах, левы прыток р. Ясельда (бас. Прыпяці).

Даўжыня 44 км.

Пл. вадазбору 595 км².

Сярэдні нахіл воднай паверхні 0,4 ‰.

Пачынаецца за 4 км на ПдЗ ад в. Заполле Івацэвіцкага р-на, цячэ ў межах паўночна-заходняй часткі Прыпяцкага Палесся па забалочанай і лясістай мясцовасці, працякае праз Чорнае возера (пасля выхаду з яго называецца Д а р а г а б у ж). Вусце за 2 км на ПдУ ад в. Здзітава Бярозаўскага р-на. Даліна і пойма невыразныя. Рэчышча на працягу 26 км да ўпадзення ў возера каналізаванае.

ЖЫГАНКА, рака, гл. *Альшанка*.

ЖЫДАЎКА, меліярацыйны канал у Івацэвіцкім і Іванаўскім р-нах, левы прыток р. Ясельда (бас. Прыпяці). Даўжыня 17 км. Пачынаецца з Галоўнага канала за 4,5 км на ПдУ ад в. Жытліш Івацэвіцкага р-на, вусце за 8 км на ПнЗ ад в. Тышкавічы Іванаўскага р-на. За 3 км ад вусця злева адгаліноўваецца Размужынскі канал,

які таксама ўпадае ў Ясельду. Цячэ па лясістай забалочанай мясцовасці.

ЖЫДЧА, вадасховішча ў Пінскім р-не.

Пл. 1,2 км².

Найбольшая глыбіня 9 м.

Даўжыня 3,2 км.

Найбольшая шырыня 2,8 км.

Аб'ём вады 5,1 млн. м³.

За 18 км на ПдЗ ад г. Пінск, каля в. Жыдча. Наліўное. Створана ў 1981 для арашэння, рыбагадоўлі і рэкрэацыйных мэт на месцы выпрацаванага радовішча торфу. Даўжыня агараджальнай дамбы 4,2 км. Напаўняецца вадой з Прыпяці пры дапамозе вадпадводзячага канала. Ваганні ўзроўню на працягу года да 6 м.

ЖЫЖМА, рака на тэрыторыі Літвы і Беларусі, правы прыток Гаўі (бас. Немана).

Даўжыня 82 км.

Пл. вадазбору 584 км².

Сярэднегадавы расход вады ў вусці 4,1 м³/с.

Сярэдні нахіл воднай паверхні 0,8 ‰.

Пачынаецца ў Шальчынскім р-не Літвы, цячэ ў Воранаўскім, Лідскім і Іўеўскім р-нах. Значных прытокаў няма. Даліна трапецападобная. Пойма двухбаковая, забалочаная, шырыня 0,4—0,8 км. Рэчышча на працягу 27,4 км каналізаванае (ад в. Мікянцы Воранаўскага р-на да в. Сонтакі Іўеўскага р-на). Яго шырыня ў межань да в. Германішкі 5—8 м, на астатнім працягу 8—15 м. Берагі пясчана-ілістыя, стромкія, часам абрывістыя. На рацэ каля в. Гайцюншкі створана сажалка.

ЖЫЛЕЎКА, рака ў Чавускім р-не, правы прыток р. Проня (бас. Дняпра). Даўжыня 8,4 км. Пачынаецца за 1 км на Пд ад в. Навінка, вусце за 1 км на Пн ад в. Скварск. Рэчышча ад в. Галузы да вусця каналізаванае на працягу 2,7 км.

ЖЫРМУНСКІ КАНАЛ, гл. *Безназоўны ручай*.

ЖЫРОЎСКІ КАНАЛ, Г а л о ў н ы к а н а л, меліярацыйны канал у Драгічынскім р-не, правы прыток Дняпроўска-Бугскага канала (бас. Прыпяці). Даўжыня 25 км. Пачынаецца з Белага возера за 7,6 км на ПдЗ ад в. Сварынь, вусце за 2 км на ПнУ ад в. Малінаўка. Цячэ па забалочанай лясістай мясцовасці. Прытокі — Выцінская канава і Малінаўскі канал (злева). З Жыроўскага канала пачынаецца Зуброўскі канал.

ЖЫТКАВІЦКІ КАНАЛ, меліярацыйны канал у Жыткавіцкім р-не, у бас. Прыпяці. Даўжыня 11 км. Пачынаецца з Чырвонага возера за 2 км на ПнУ ад в. Ляхавічы, вусце за 2 км на ПнУ ад в. Хрысцёўкі Бор, дзе знаходзіцца водаразмеркавальнік, з якога вада падаецца ў рэкі Гнілца, Навуць і Рудзянецкі канал.

ЖЫЦІНКА

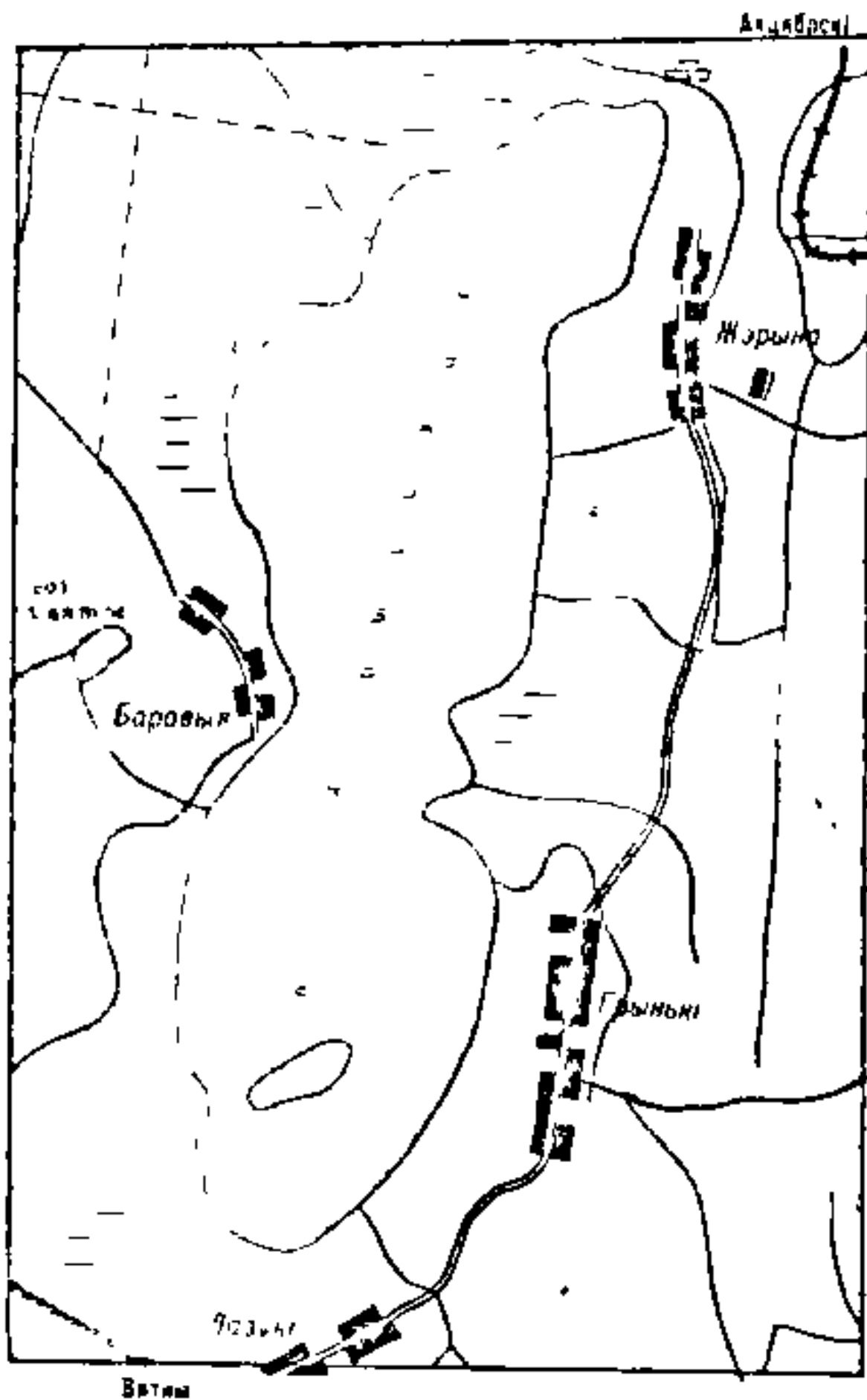
ЖЫЦІНКА, рака ў Асіповіцкім р-не, левы прыток р. Свіслач (бас. Дняпра).

Даўжыня 11 км².

Пл. вадазбору 47 км².

Сярэдні нахіл воднай паверхні 1,5 ‰.

Пачынаецца за 2 км на ПнЗ ад в.



Жэрынскае возера.

Ігнатаўка, вусце на паўдневай ускраіне в. Няччо.

ЖЫЦЦЕ, рака, гл. Уздзянка.

ЖЭЖЛІНА, возера ў Лепельскім р-не.

Пл. 0,36 км².

Найбольшая глыбіня 9,8 м.

Даўжыня 1,07 км.

Найбольшая шырыня 0,56 км.

Даўжыня берагавой лініі 3,59 км.

Аб'ём вады 1,4 млн. м³.

Пл. вадазбору 1366 км².

У бас. р. Ула (цячэ праз возера), за 7 км на ПнУ ад г. Лепель, каля в. Вялікае Жэжліна. Схілы катлавіны вышыней 10—15 м, участкі разараныя, на Пд і ПдЗ параслі лесам. Берагі пясчаныя, месцамі забалочаныя, на ПдЗ пад лесам. Дно ілістае. Каля ўсходняга берага востраў пл. 0,7 га. Уздоўж берагоў паласа расліннасці шырыней 30—100 м да глыбіні 2,9 м.

ЖЭЛЬЦЫ, возера ў Полацкім р-не.

Пл. 0,78 км².

Найбольшая глыбіня 2,8 м.

Даўжыня 1,86 км.

Найбольшая шырыня 0,72 км.

Даўжыня берагавой лініі 5,02 км.

Аб'ём вады 1,56 млн. м³.

Пл. вадазбору 63,5 км².

У бас. р. Сосніца, за 38 км на ПнУ ад Полацка, каля в. Жэльцы. Схілы катлавіны вышыней да 7 м (на Пд 15—20 м), пад лесам, на ПнЗ разараныя. Берагі нізкія. Дно плоскае, выслана пераважна пяском і ілам, у цэнтры — сапрапелем. Упадаюць р. Няклейка і ручай з воз. Сценец, выцякае р. Жэльцанка. Зарастае каля ²/₃ плошчы возера да глыбіні 1,7—2 м.

ЖЭННА, возера ва Ушацкім р-не

Пл. 0,57 км².

Найбольшая глыбіня 25 м.

Даўжыня 1,4 км.

Найбольшая шырыня 0,8 км.

Даўжыня берагавой лініі 3,7 км.

Аб'ём вады 3,94 млн. м³.

Пл. вадазбору 10,9 км².

У бас. р. Тураўлянка, за 28 км на У ад г. п. Ушачы, на Пд ад в. Усяя Уваходзіць ва Ушацкую групу азёр. Схілы катлавіны вышыней 15—25 м (на Пн і У 5—8 м), пад лесам і хмызняком. Мелкаводдзе вузкае, дно да глыбіні 6—8 м пясчанае, ніжэй ілістае. На ПдУ упадае ручай з воз. Лешна, на ПдЗ выцякае ручай у воз. Крывое. Уздоўж берагоў паласа надводнай расліннасці шырыней да 20 м.

ЖЭРАМ, рака ў Рэчыцкім р-не, левы прыток р. Днепр. Даўжыня 12 км. Пачынаецца за 5 км на З ад в. Борхаў, вусце за 3 км на З ад в. Дунай. Рэчышча каналізаванае на працягу 8,5 км (выток — 3 км на ПнЗ ад в. Дунай). У вярхоўі забалочанае лясное ўрочышча Жыгальская Рэчка.

ЖЭРЫНСКАЕ ВОЗЕРА, у Чашніцкім р-не.

Пл. 8,74 км².

Найбольшая глыбіня 3,6 м.

Даўжыня 6,6 км.


Найбольшая шырыня 1,7 км.

Даўжыня берагавой лініі 14,8 км.

Аб'ём вады 11,87 млн. м³.

Пл. вадазбору 45,8 км².

У бас. р. Усвейка, за 9 км на У ад г. Чашнікі, за 2 км на Пд ад р. п. Акцябрскі. Схілы катлавіны вышыней да 2 м (на ПдУ і З да 10 м), пераважна



Рака Жужма ў Лідскім раене.

пад лесам і хмызняком. Берагі сплавінныя, на 3 пясчаныя, параслі хмызняком. Дно сапрапелістае, уздоўж заходняга берага пясчанае. У паўднёвай частцы востраў пл. 14 га. Моцна зарастае ўздоўж берагоў. Упадаюць 6 ручаёў, на 3 выцякае ручай у р. Усвейка.

ЖОРЫХАЎСКІ КАНАЛ, меліярацыйны канал у Жлобінскім р-не, правы

прыток канала Рэкутка (бас. Дняпра). Даўжыня 5,8 км. Пачынаецца каля ўсходняй ускраіны в. Жырхаўка, упадае ў канал Рэкутка за 0,4 км на У ад в. Гарадок.

ЖЭСЦЬ, назва р. Вузлянка ў верхнім цячэнні.

ЖЭЧКА, рака ў Шчучынскім р-не, левы прыток Котры (бас. Немана).

Даўжыня 12 км.

Пл. вадазбору 47 км².

Сярэдні нахіл воднай паверхні 2 ‰.

Пачынаецца за 0,8 км на ПнЗ ад в. Куляўцы, упадае ў Котру каля в. Сухары. На працягу 10 км каналізаваная (ад вытоку да в. Зінякі).

ЖЭЧЫЦА, рака, гл. Рэчыца.

ЗААЗЕР'Е, возера ў Полацкім р-не.

Пл. 0,45 км².

Даўжыня 1,75 км.

Найбольшая шырыня 0,35 км.

Даўжыня берагавой лініі 4,05 км.

Пл. вадазбору 8 км².

У бас. р. Зах. Дзвіна, за 10 км на Пд ад Полацка, каля в. Заазер'е. Схілы катлавіны вышыней 3—5 м, пераважна пад хмызняком, месцамі на Пн і Пд разараныя. Злучана ручаем з воз. без назвы, на ПнУ выцякае ручай у р. Сомніца.

ЗААЗЕР'Е, Заазерская возера, у Бешанковіцкім р-не.

Пл. 0,11 км².

Даўжыня 0,7 км.

Найбольшая шырыня 0,24 км.

Даўжыня берагавой лініі 1,5 км.

Пл. вадазбору 3,25 км².

У бас. р. Чарнагосціна, за 21 км на ПдУ ад г. п. Бешанковічы, каля в. Вялікія Паўлавічы. Схілы катлавіны разараныя, пад агародамі, на Пд — хмызняк.

ЗААЗЕР'Е, гл. Палескае возера.

ЗААЗЕРСКАЕ ВОЗЕРА, у Бялыніцкім р-не.

Пл. 0,58 км².

Даўжыня 1 км.

Найбольшая шырыня 0,75 км.

Даўжыня берагавой лініі 2,85 км.

Пл. вадазбору 8,8 км².

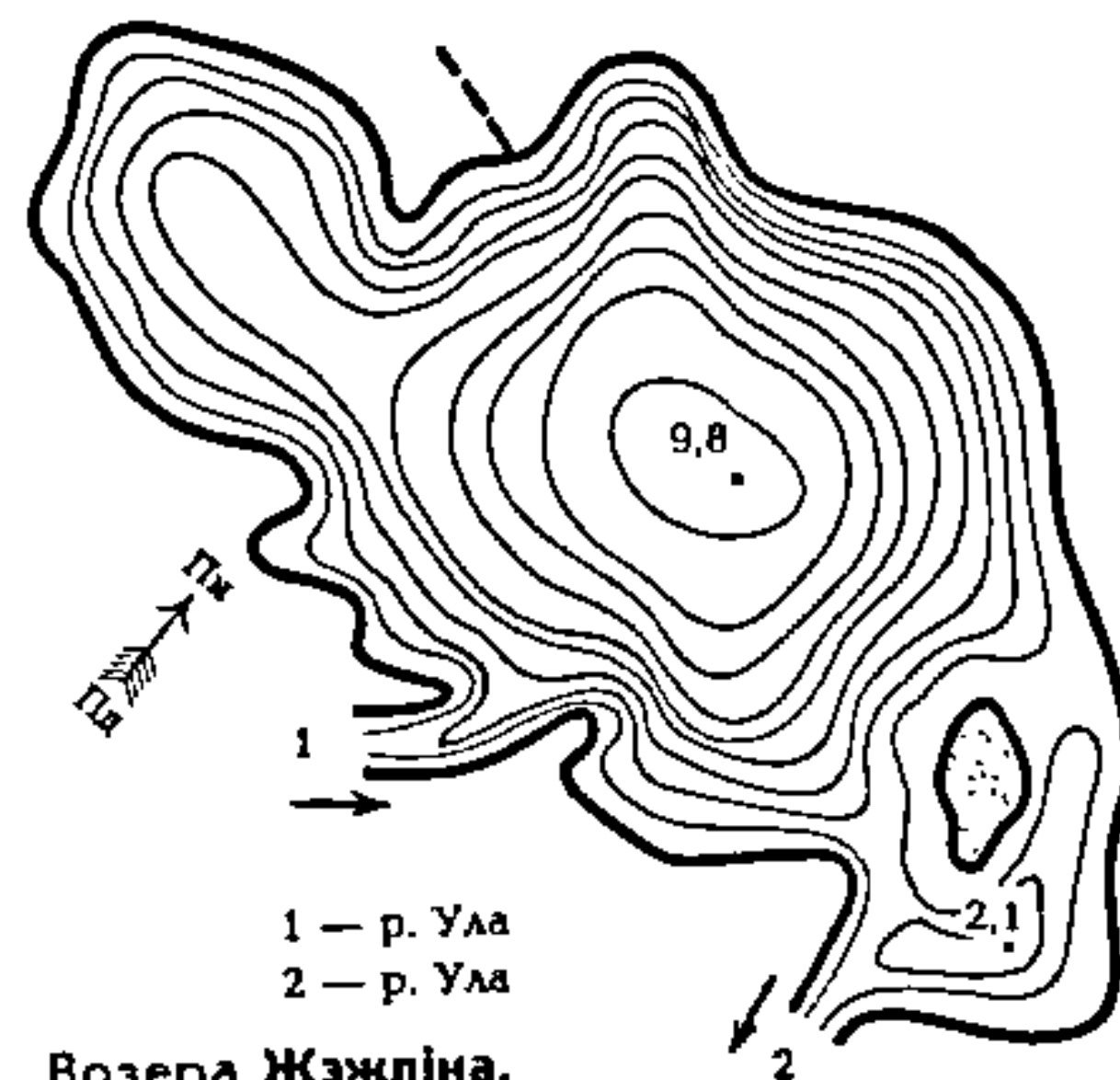
У бас. р. Клява, за 16 км на ПнЗ ад г. п. Бялынічы, каля в. Заазер'е. Схілы катлавіны вышыней 4—6 м, пераважна разараныя, на Пн і Пд парослыя хмызняком. Берагі нізкія, часткова забалочаныя, пад хмызняком.

ЗААЗЕРЦЫ, возера ў Міёрскім р-не.

Пл. 0,28 км².

Даўжыня 1,02 км.

Найбольшая шырыня 0,45 км.



Возера Жэжліна.

ЗААЗЕРНАЯ

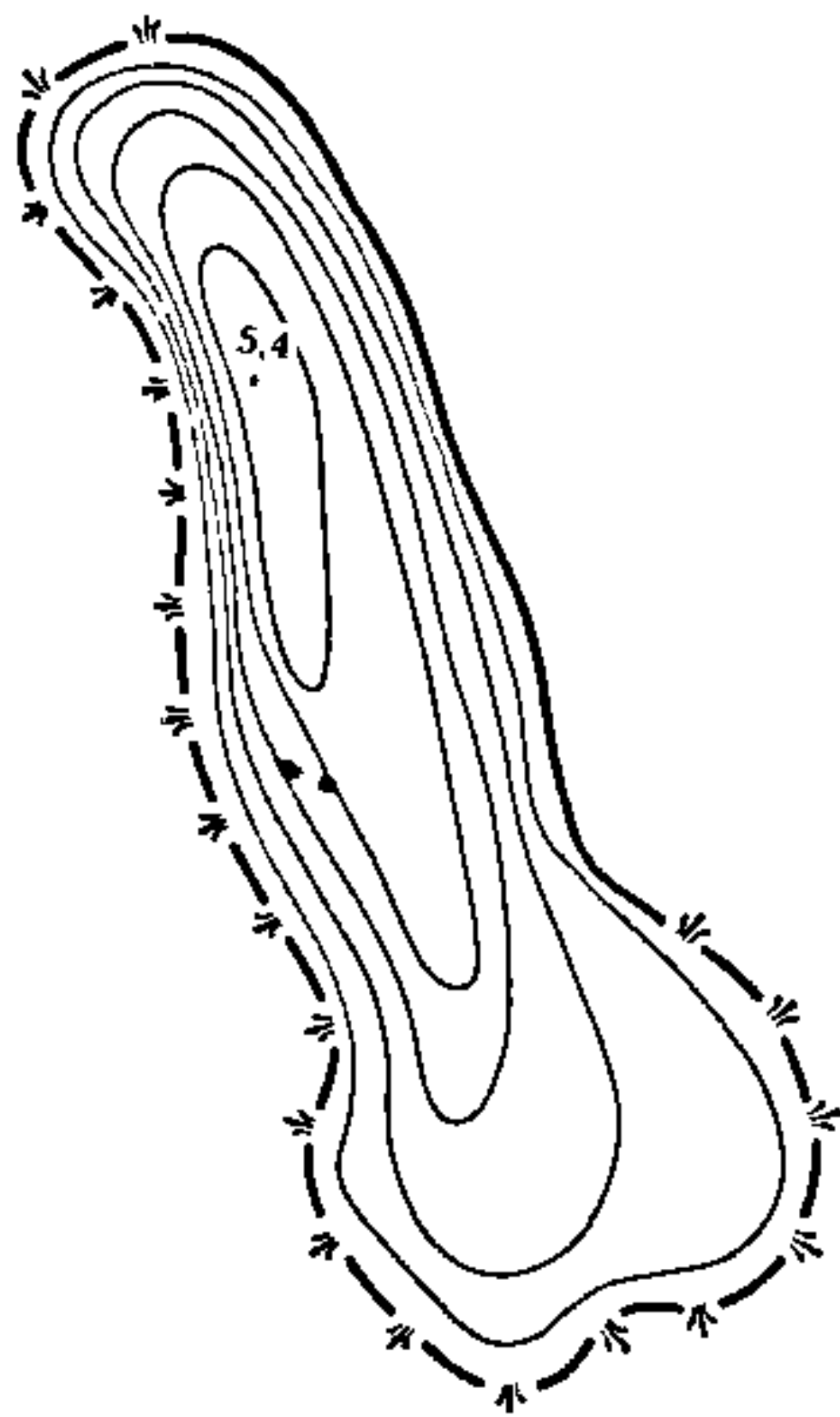
Даўжыня берагавой лініі 2,52 км.
Пл. вадазбору 4,5 км².

У бас р. Авута, за 42 км на ПДУ ад г. Міеры, каля в. Дарожкі. Схілы катлавіны вышыней да 8 м (на З і ПД да 13 м), пераважна разараныя. Востраў пл. 0,5 га.

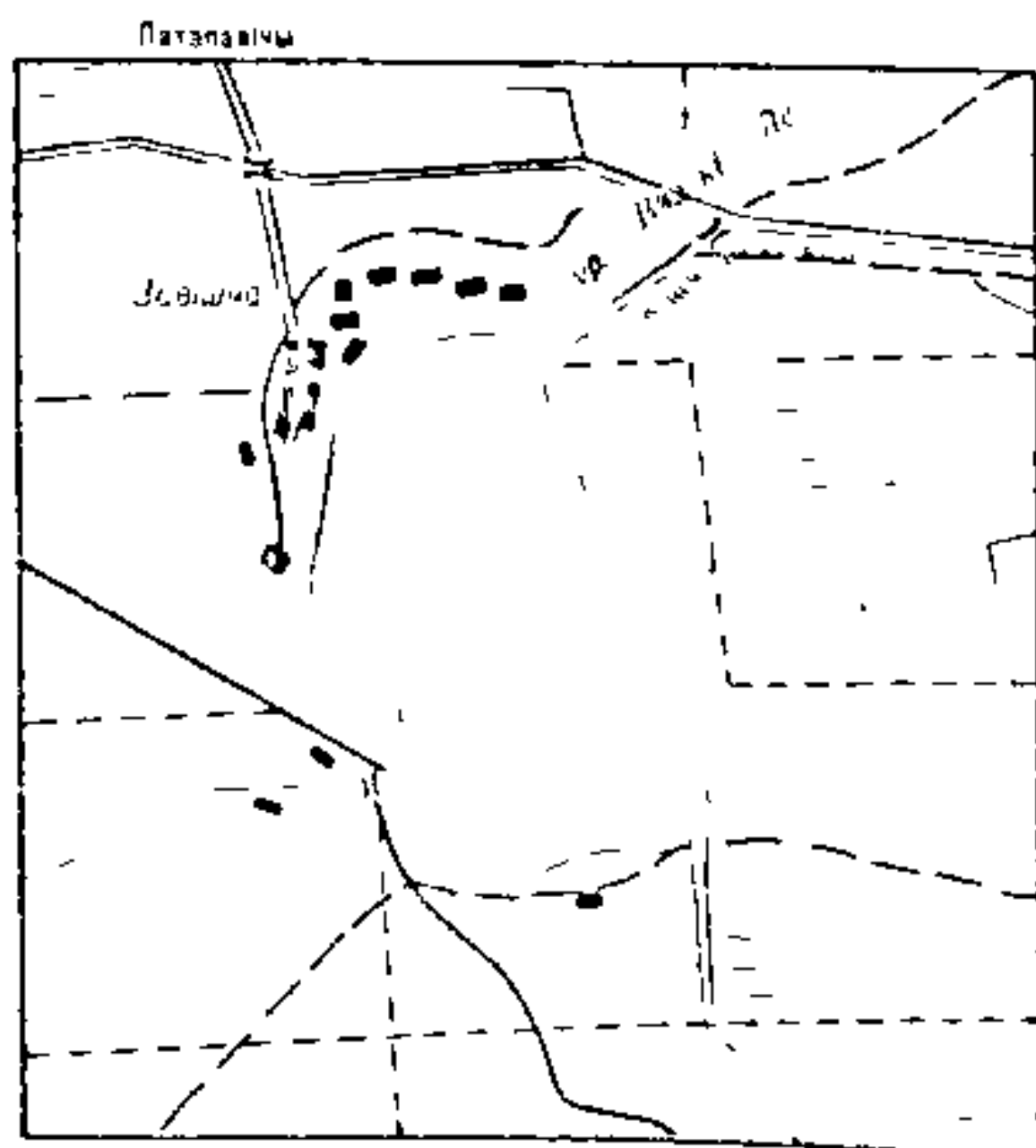
ЗААЗЕРНАЯ КАНАВА, рака, гл. Сасновіца.

ЗААЗЕРСКАЯ КАНАВА, Заазёрскі канал, меліярацыйны канал у Луннецкім і Салігорскім р-нах, левы прыток Галоўнага канала (бас. Прыпяці). Даўжыня 43 км. Пачынаецца за 10 км на ПНУ ад в. Дзяніскавічы Ганцавіцкага р-на, вусце за 11 км на ПНУ ад в. Чырвоная Воля Луннецкага р-на. Сярэдняе і ніжняе цячэнне канала ў лясістай забалочанай мясцовасці.

ЗААЗЕРСКІ КАНАЛ, меліярацыйны канал у Іванаўскім р-не, у бас. Прыпяці. Даўжыня 6,6 км. Пачынаецца за



Забельскае возера (Бешанковіцкі раён).



Завішчанскае возера.

1 км на ПДЗ ад в. Упірава, упадае ў Заазёрскае возера ў межах в. Моталь.
ЗААЛЬШАНКА, А л ь ш а н к а, рака ў Смаленскай вобл. і Лезненскім р-не, левы прыток р. Чарніца (бас. Зах. Дзвіны).

Даўжыня 17 км.

Пл. вадазбору 99 км².

Сярэдні нахіл воднай паверхні 1,1 ‰.

Пачынаецца за 1 км на ПД ад в. Пяскі Руднянскага р-на Смаленскай вобл., вусце за 1 км на ПДЗ ад в. Дразды Лезненскага р-на.

ЗАБАВА, канал Забава, рака ў Быхаўскім р-не, левы прыток р. Макранка (бас. Дняпра). Даўжыня 8,5 км. Пачынаецца за 0,5 км на ПнЗ ад в. Новая Слабодка, вусце на заходняй ускраіне в. Сушчаў. Рэчышча на ўсім працягу каналізаванае.

ЗАБАЛАЦКІ КАНАЛ, меліярацыйны канал у Мазырскім р-не, левы прыток Высокамагнавіцкага канала (бас. Прыпяці). Даўжыня 5 км. Пачынаецца за 1 км на ПНУ, вусце за 3,5 км на З ад в. Забалацце.

ЗАБАЛАЦЬ, рака ў Ашмянскім р-не, правы прыток Ашмянкі (бас. Вілі). Даўжыня 13 км. Пачынаецца за 0,7 км на ПД ад в. Васеўцы, упадае ў Ашмянку за 0,5 км на Пн ад в. Валодзькаўшчына. Прыток — р. Высокая. На працягу 9,6 км каналізаваная: ад вытоку да вусця р. Высокая (8,7 км) і каля вусця (0,9 км).

ЗАБАРЭЧЧАНСКІ КАНАЛ, Забарэцкі канал, меліярацыйны канал у Жабінкаўскім р-не, правы прыток канала Чорны Роў (бас. Зах. Буга). Даўжыня 6,9 км. Пачынаецца каля паўночнай ускраіны в. Багданы, вусце за 2 км на З ад в. Целяхі.

ЗАБЕЛІНА, возера ў Полацкім р-не.

Пл. 0,32 км².

Даўжыня 0,78 км.

Найбольшая шырыня 0,45 км.

Даўжыня берагавой лініі 2,05 км.

Пл. вадазбору 126 км².

У бас. р. Нача, за 28 км на ПДЗ ад Полацка, за 0,5 км на ПДЗ ад в. Арэхаўна. Схілы катлавіны вышыней 5—8 м, разараныя, на ПД пад хмызняком. Злучана пратокай з азерамі Лесава і Арэхаўна.

ЗАБЕЛЬСКАЕ ВОЗЕРА, у Глыбоцкім р-не.

Пл. 0,44 км².

Найбольшая глыбіня 2,1 м.

Даўжыня 1,51 км.

Найбольшая шырыня 0,49 км.

Даўжыня берагавой лініі 4,7 км.

Аб'ём вады 0,52 млн. м³.

Пл. вадазбору 11,1 км².

У бас. р. Бярозаўка, за 4 км на Пн ад г. Глыбокае, каля в. Забелле. Схілы катлавіны вышыней 3—9 м, разараныя, на ПД 14—15 м, пад лесам. Берагі пясчаныя, месцамі забалочаныя, на ПДУ і ПДЗ сплавінныя. Участкамі пойма шырыней да 50 м, забалочаная, пад хмызняком. Дно плоскае, сапрапелістае. На ПД невялікі востраў

пл. 0,7 га. Зарастае ў прыбярэжнай частцы. Злучана ручаем з азерамі Марцыбылінскае і Мушкацкае.
ЗАБЕЛЬСКАЕ ВОЗЕРА, Вялікае Забеліна, возера ў Бешанковіцкім р-не.

Пл. 0,16 км².

Найбольшая глыбіня 5,4 м.

Даўжыня 0,8 км.

Найбольшая шырыня 0,26 км.

Даўжыня берагавой лініі 1,9 км.

Пл. вадазбору 6,7 км².

У бас. р. Ула, за 22 км на З ад г. п. Бешанковічы, каля в. Забелле. Схілы катлавіны вышыней 4—5 м, пераважна разараныя, на ПД часткова пад хмызняком.

ЗАБОЗЕ, меліярацыйны канал у Ельскім р-не, левы прыток канала на меліярацыйнай сістэме «Чэрцень» (бас. Прыпяці). Даўжыня 5,2 км. Пачынаецца каля в. Забозе, вусце за 2 км на ПнЗ ад в. Новая Рудня.

ЗАБОР'Е, ручай у Крупскім р-не, правы прыток р. Бобр (бас. Дняпра). Даўжыня 11,7 км. Пачынаецца за 1,5 км на З ад в. Бяляны, вусце за 1 км на ПД ад в. Кіявец. Рэчышча на ўсім працягу каналізаванае.

ЗАБОРНЕ, возера ў Браслаўскім р-не

Пл. 0,1 км².

Даўжыня 0,55 км.

Найбольшая шырыня 0,2 км.

Даўжыня берагавой лініі 1,45 км.

У бас. р. Друйка, за 12 км на ПнЗ ад г. Браслаў, за 1 км на У ад в. Баруны. Схілы катлавіны вышыней 3—5 м, на Пн часткова разараныя, на У пад лесам. Вакол возера пойма шырыней 50 м. Зарастае. Выцякае ручай у р. Акмянца.

ЗАБОРСКАЕ ВОЗЕРА, у Гродзенскім р-не. Пл. 0,1 км². У бас. р. Котра, за 30 км на У ад Гродна, за 4 км на ПДЗ ад в. Галавачы.

ЗАБРОДСКІ КАНАЛ, меліярацыйны канал у Лельчыцкім і Ельскім р-нах, правы прыток р. Батыўля (бас. Прыпяці). Даўжыня 16,5 км. Пачынаецца за 4 км на ПД ад в. Заброддзе Лельчыцкага р-на, вусце за 3,5 км на ПДУ ад в. Зашыр'е Ельскага р-на.

ЗАБРОДСКІ КАНАЛ, меліярацыйны канал у Стаўбцоўскім р-не, правы прыток р. Шура (бас. Немана). Даўжыня 5 км. Пачынаецца з сажалкі (пл. 0,07 км²) на У ад в. Заброддзе, упадае ў р. Шура за 1 км на ПДЗ ад в. Кругавіны.

ЗАВЕЛЛЕ, возера ў Полацкім р-не

Пл. 0,32 км².

Даўжыня 1,32 км.

Найбольшая шырыня 0,42 км.

Даўжыня берагавой лініі 3,8 км.

Пл. вадазбору 2,25 км².

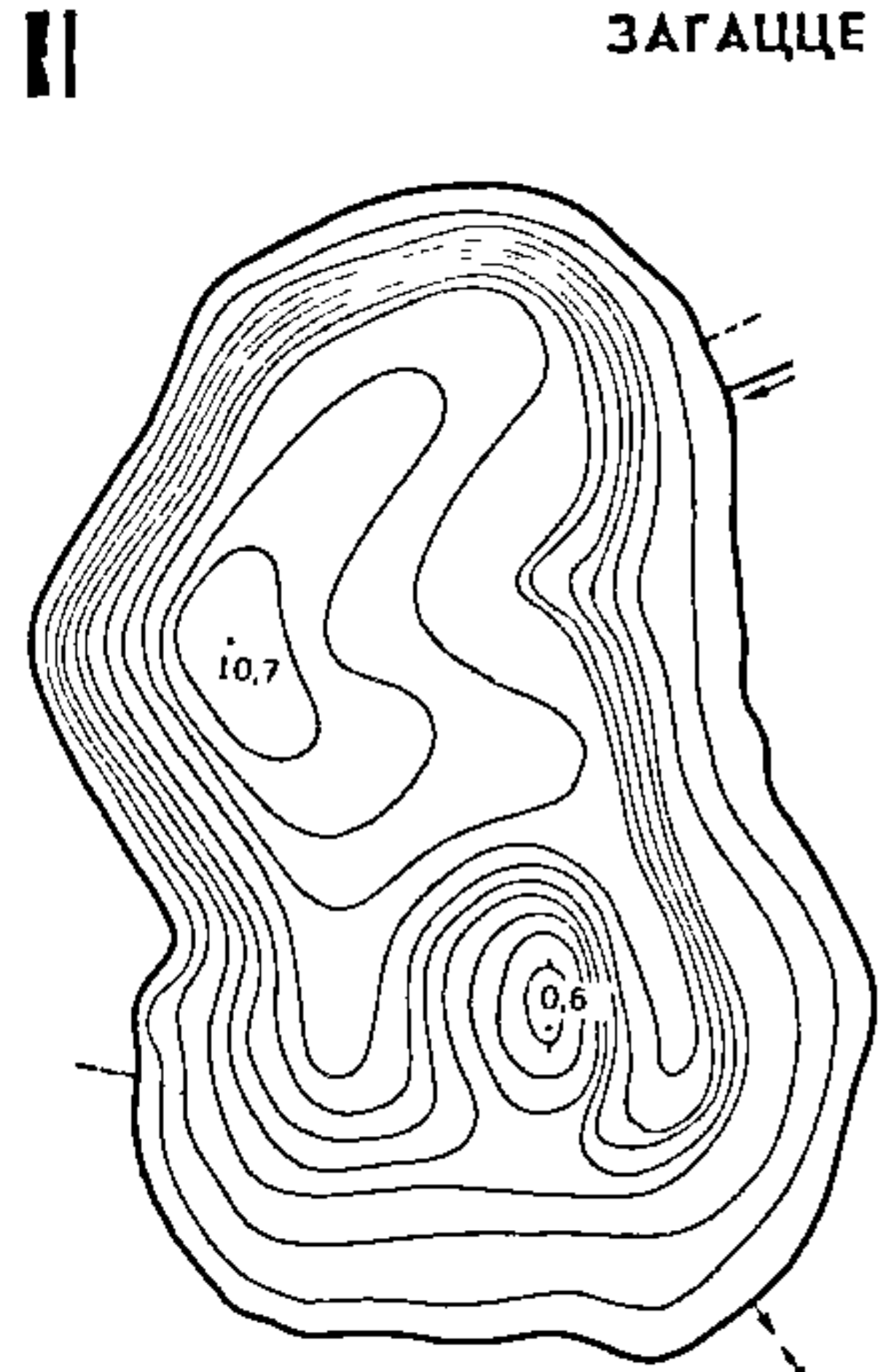
У бас. р. Дахпарка, за 16 км на ПнЗ ад Полацка, каля в. Цінаўка. Схілы катлавіны вышыней 2—5 м (на Пн да 10 м), на У і Пн параслі лесам і хмызняком, на З разараныя.

ЗАВЕСНА, возера ў Гарадоцкім р-не

Пл. 1,59 км².

Найбольшая глыбіня 2,4 м.
Даўжыня 1,9 км.
Найбольшая шырыня 1,08 км.
Даўжыня берагавой лініі 5,5 км.
Аб'ём вады 2,41 млн. м³.
Пл. вадазбору 11,6 км².

Дубровенскім р-нах, левы прыток р. Выдрыца (бас. Дняпра). Даўжыня 9,5 км Пачынаецца за 1,6 км на ПДУ ад в. Шабаны Дубровенскага р-на, вусце за 2 км на У ад г. п. Арэхаўск. Рэчышча на працягу 9 км ад вусця каналізаванае.



Завішчанскае возера.

ЗАГАЛЬСКІ ВОДАПАДВОДЗЯЧЫ КАНАЛ, меліярацыйны канал у Любанскім р-не, левы прыток р. Арэса (бас. Прыпяці). Даўжыня 12,2 км. Пачынаецца з Цахмінскага канала за 3 км на ПДУ ад пас. Барыкоў, вусце за 3,5 км на ПДУ ад в. Калінаўка.
ЗАГАЛЬСКІ КАНАЛ, меліярацыйны канал у Хойніцкім р-не, правы прыток р. Віць (бас. Прыпяці). Даўжыня 5,5 км. Пачынаецца за 1,5 км на У ад в. Каранеўка, вусце за 5 км на ПДУ ад в. Віць.

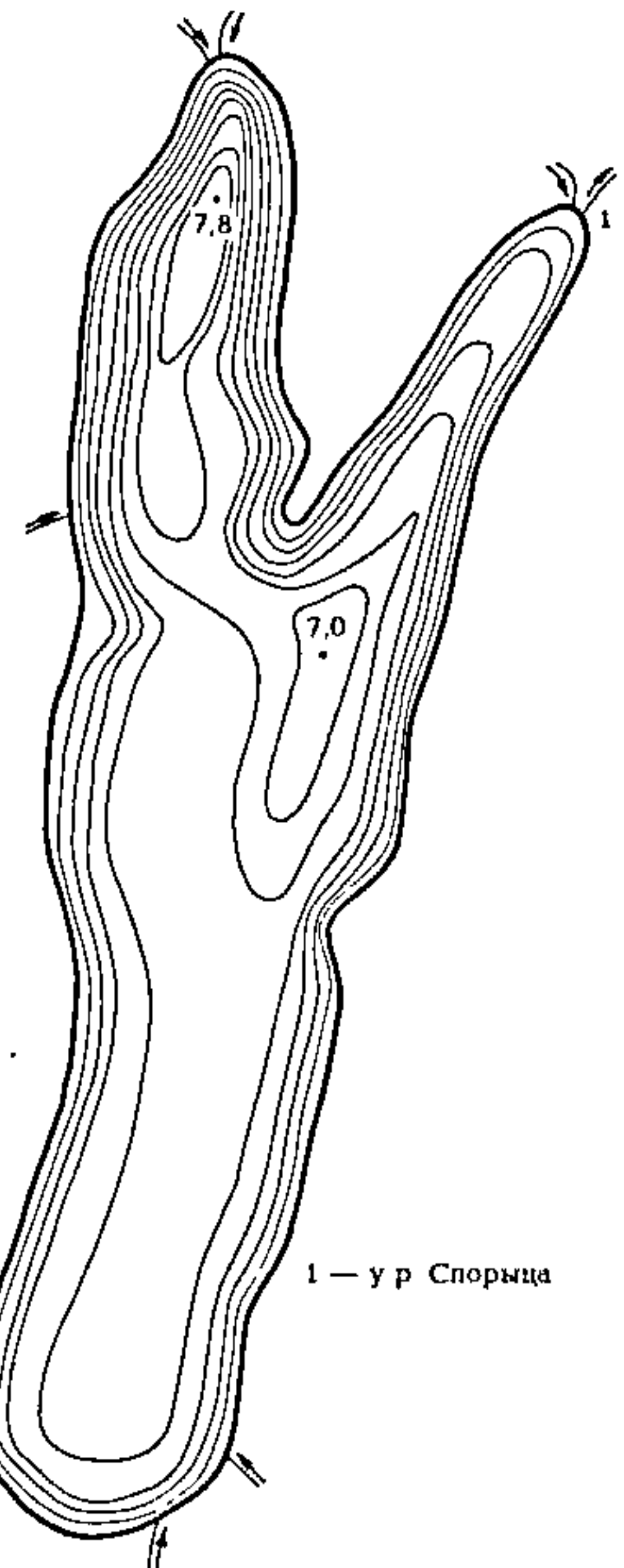
ЗАГАЛЬСКІ 6-ы КАНАЛ, Барыкоўскі канал, меліярацыйны канал у Любанскім р-не, левы прыток р. Арэса (бас. Прыпяці). Даўжыня 6,1 км. Пачынаецца за 1,5 км на ПДЗ ад пас. Барыкоў, вусце за 5,5 км на ПНЗ ад в. Калінаўка.

ЗАГАЛЬСКІ 8-ы КАНАЛ, гл. *Восьмы-А канал*.

ЗАГАЛЬСКІ 10-ы КАНАЛ, меліярацыйны канал у Любанскім р-не, левы прыток р. Арэса (бас. Прыпяці). Даўжыня 26,5 км. Пачынаецца за 5 км на ПНЗ ад в. Татарка, вусце за 2,5 км на ПДУ ад в. Дварэц. Прыток — Татарскі канал (злева).

ЗАГАРАНКА, рака, гл. *Загорнікі*.

ЗАГАЦЕ, Загач, возера ў Пастаўскім р-не.



Возера Загаце.

Пл. 0,3 км².
Найбольшая глыбіня 7,8 м.
Даўжыня 1,29 км.
Найбольшая шырыня 0,33 км.
Даўжыня берагавой лініі 3,64 км.
Аб'ём вады 1,16 млн. м³.
Пл. вадазбору 9,8 км².

У бас. р. Мядзелка, за 3,5 км на ПДЗ ад г. Паставы. Схілы вышыней 12—15 м. Берагі пад хмызняком, на 3 і Пн месцамі сплавінныя. Пойма шырыней да 10 м, забалочаная, пад хмызняком. Дно гліністае. Шырыня паласы расліннасці да 20 м, у паўночна-ўсходнім заліве да 200 м. Упадаюць 6 ручаёў, злучана ручаём з Задзеўскім возерам.

ЗАГАЦЕ, вадасховішча ў Ельскім р-не.

Пл. 0,7 км².
Найбольшая глыбіня 6,4 м.
Даўжыня 1,9 км.
Найбольшая шырыня 0,8 км.
Даўжыня агараджальнай дамбы 4,9 км.
Аб'ём вады 3 млн. м³.
Сярэдні шматгадовы сцёк 38,8 млн. м³.

Створана ў 1978 за 15 км на ПДЗ ад г. Ельск, каля в. Загаце для арашэння зямель, рыбагадоўлі. Наліўное: напаўняецца вадой з Высокамахнавіцкага канала пры дапамозе помпавай станцыі. Ваганні ўзроўню вады на працягу года 4,7 м.

1 — у р Спорыца

У бас. р. Ловаць (працякае праз возера), за 43 км на ПДУ ад г. Гарадок, за 2 км на У ад в. Марчанкі. Схілы катлавіны вышыней да 5 м, разараныя. Берагі нізкія, пясчаныя, параслі хмызняком. На 3 забалочаная пойма шырыней да 200 м, пад хмызняком. Дно плоскае, выслана пяскамі, апясчаненым ілам і сапрапелем. Поўнаасцю зарастае, шырыня прыбрэжнай паласы расліннасці да 60 м.

ЗАВІДЧЫЦКІ КАНАЛ, меліярацыйны канал у Пінскім р-не, правы прыток р. Піна (бас. Прыпяці). Даўжыня 12,8 км. Пачынаецца за 1,5 км на Пн ад в. Вялікая Вулька, вусце на Пд ад г. Пінск.

ЗАВІР'Е, возера на мяжы Расонскага р-на і Пскоўскай вобл. Расі.

Пл. 0,18 км².
Даўжыня 0,84 км.
Найбольшая шырыня 0,06 км.
Даўжыня берагавой лініі 2,1 км.

У бас. р. Нішча, за 22 км на ПНЗ ад г. п. Расоны, за 6 км на ПДУ ад в. Чырвоны Бор, сярод лесу. Злучана ручаямі з воз. Дземина і р. Нішча.

ЗАВІР'ЦКІ КАНАЛ, меліярацыйны канал у Віцебскім р-не, левы прыток р. Балазна (цячэ ў Смаленскай вобл., бас. Зах. Дзвіны). Даўжыня 6,5 км. Пачынаецца за 3,5 км на ПДУ ад в. Валькі, вусце на тэрыторыі Смаленскай вобл., каля в. Завіры.

ЗАВІШЧАНСКАЕ ВОЗЕРА, Завішчоўскае возера, у Іванаўскім р-не.

Пл. 1,3 км².
Найбольшая глыбіня 10,7 м.
Даўжыня 1,7 км.
Найбольшая шырыня 1 км.
Даўжыня берагавой лініі 4,4 км.

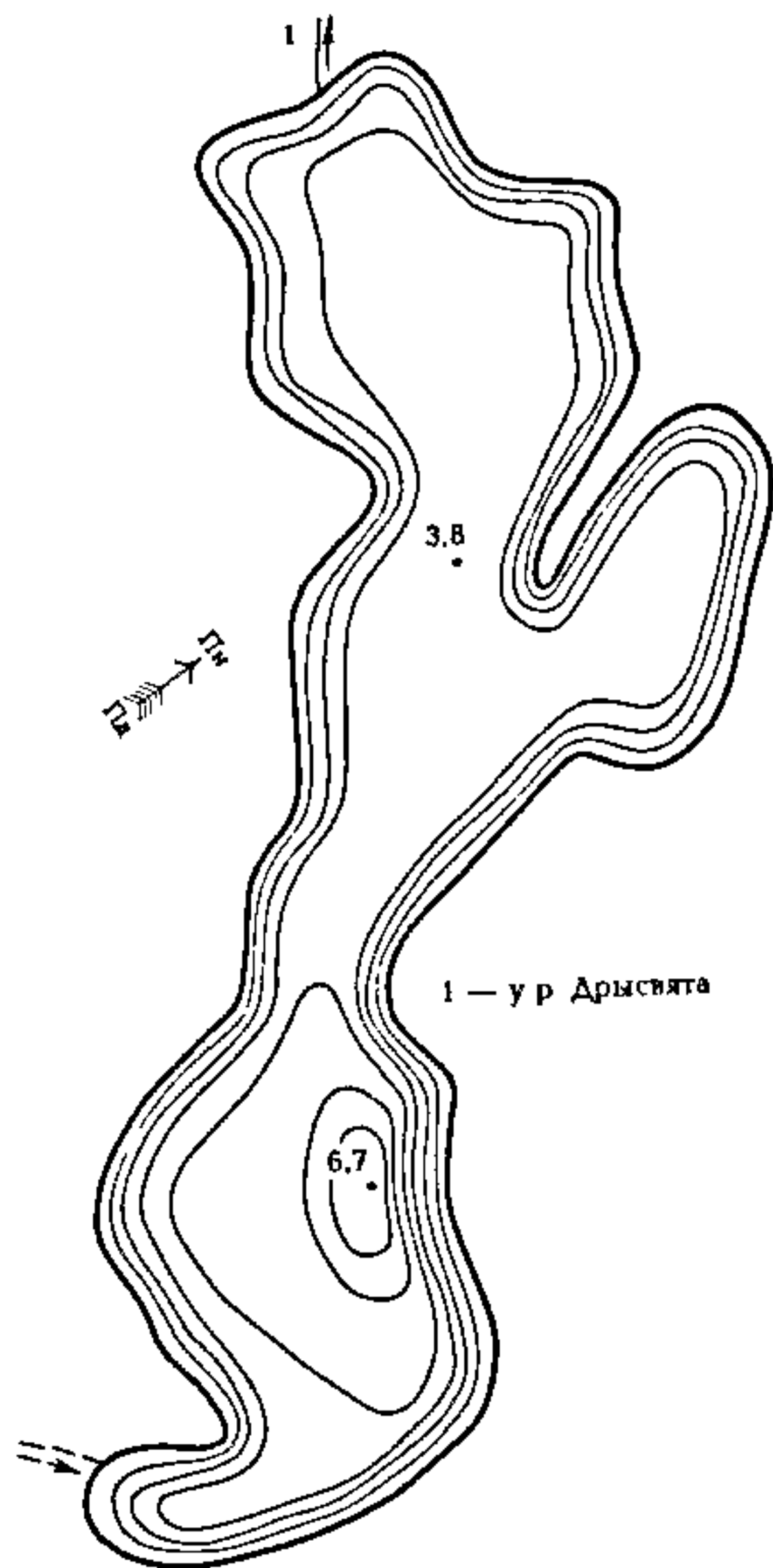
У бас. р. Піна, за 18 км на ПДУ ад г. Іванава, за 6 км на Пд ад в. Патапавічы. Схілы катлавіны вышыней да 2 м, пясчаныя, пад лесам і хмызняком. Берагі вышыней да 1 м, месцамі забалочаныя. На ПДУ выцякае Завішчанскі канал.

ЗАВІШЧАНСКІ КАНАЛ, Завішчоўскі канал, меліярацыйны канал у Іванаўскім і Пінскім р-нах, правы прыток р. Піна (бас. Прыпяці). Даўжыня 12,4 км. Выцякае з Завішчанскага возера за 0,8 км на У ад в. Завішча Іванаўскага р-на, вусце ў межах в. Кончыцы Пінскага р-на. Прытокі — каналы Безуменнік і Кончыцкі (справа).

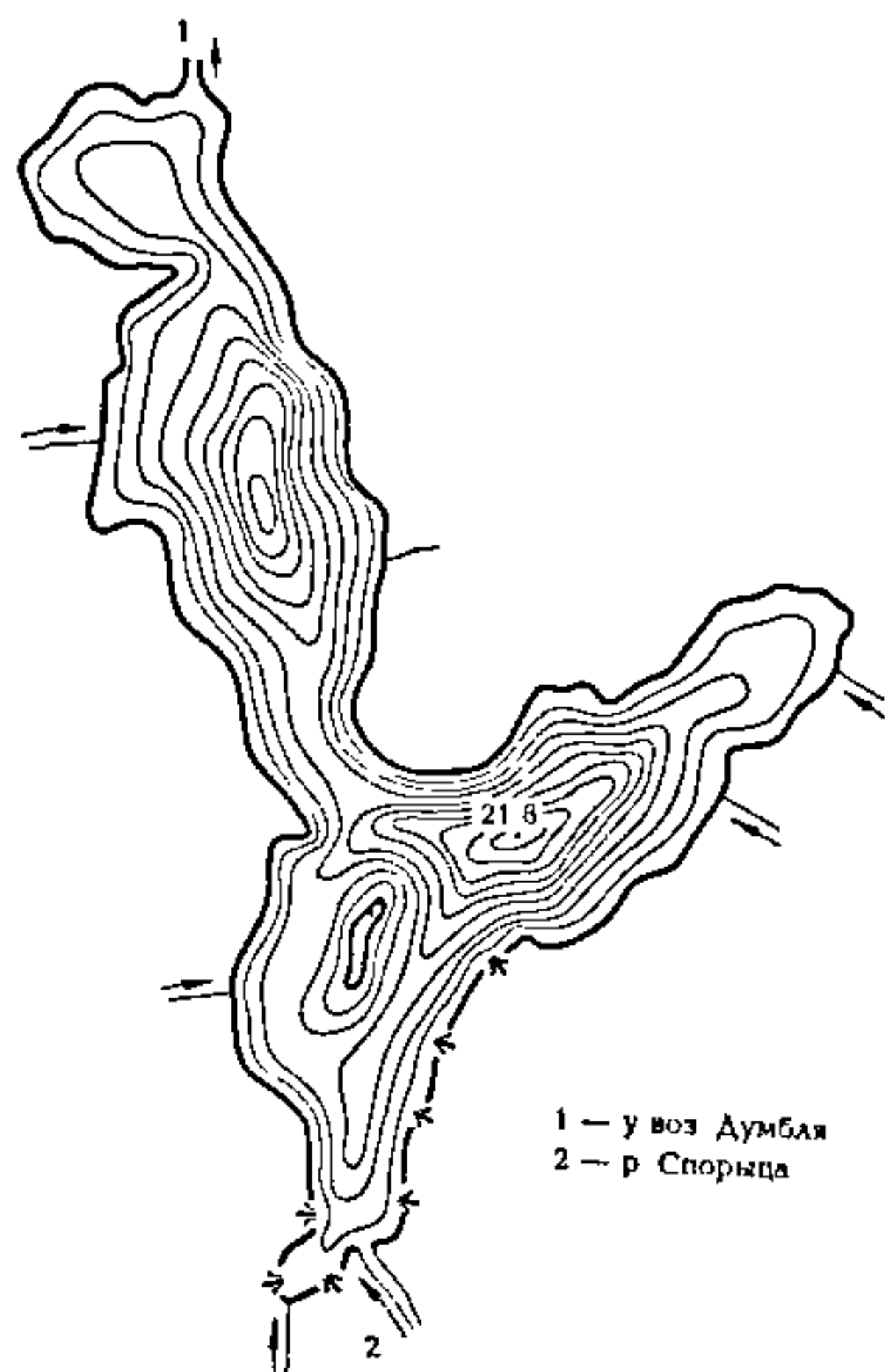
ЗАВОДНАЯ, рака ў Дзятлаўскім р-не, у басейне Немана. Даўжыня 6 км. Пачынаецца на ПНЗ ад в. Малыя Краглі, упадае ў старыцу на пойме Немана за 3,5 км на ПНЗ ад в. Зацэпічы. Ад вытоку на працягу 4,5 км каналізаваная.

ЗАВОЛІНКА, рака ў Аршанскім і

ЗАГНОЕК



Загорнае возера.



Задзеўскае возера.

ЗАГНОЕК, возера ў Браслаўскім р-не.

Пл. 0,01 км².
Даўжыня 0,17 км.
Найбольшая шырыня 0,1 км.
Даўжыня берагавой лініі 0,4 км.

У бас. р. Друйка, за 2 км на Пн ад Браслава, за 0,3 км на У ад воз. Бярэжа. Схілы катлавіны не выражаны, пад лугам. Вакол возера забалочаная пойма. Упадае канава, выцякае ручай у воз. Бярэжа.

ЗАГОР'Е, возера ў Міёрскім р-не.

Пл. 0,1 км².
Даўжыня 0,47 км.
Найбольшая шырыня 0,35 км.
Даўжыня берагавой лініі 1,45 км.

У бас. р. Вята, за 4 км на Пн ад Міераў, каля в. Загор'е. Схілы катлавіны не выражаны. Размешчана сярод лугу, месцамі парослага кустамі. На Пн і ПнЗ забалочаная пойма, шырыняй 50—75 м.

ЗАГОРНАЕ ВОЗЕРА, у Браслаўскім р-не.

Пл. 0,36 км².
Найбольшая глыбіня 6,7 м.
Даўжыня 1,49 км.
Найбольшая шырыня 0,4 км.
Даўжыня берагавой лініі 4,1 км.
Аб'ём вады 1,15 млн. м³.
Пл. вадазбору 2,9 км².

У бас. р. Дрысвята (звязана з возерам ручаем), за 27 км на ПдЗ ад г. Браслаў, каля в. Хвасты. Схілы катлавіны вышыняй 3—5 м, разараныя. Берагі вышыняй 0,1—0,3 м, пясчаныя, пад хмызняком. Мелкаводдзе вузкае, стромкае, пясчанае, глыбей дно ілістае. Зарастае падводнай расліннасцю да глыбіні 3 м.

ЗАГОРНІКІ, Загаранка, рака ў Ашмянскім р-не, левы прыток Ашмянкі (бас. Вілі). Даўжыня 7 км. Пачынаецца на ПнУ ад в. Слабада, упадае ў Ашмянку каля в. Загорнікі. На працягу 4,8 км каналізаваная (ад в. Швабы да в. Загорнікі).

ЗАГРАБЕЛЬСКІ КАНАЛ, меліярацыйны канал у Глускім і Любанскім р-нах, левы прыток Слаўкавіцкага канала (бас. Прыпяці). Даўжыня 16,6 км. Пачынаецца за 4 км на ПнУ ад в. Заелца Глускага р-на, вусце за 2,5 км на Пд ад в. Чапаева Любанскага р-на.

ЗАДАШЧЭНСКА-ЯСНАЎСКІ КАНАЛ, Яснаўскі канал, меліярацыйны канал у Пухавіцкім р-не, правы прыток р. Шаць (бас. Прыпяці). Даўжыня 7,4 км. Пачынаецца за 4,5 км на ПнЗ ад в. Задашчэніне, вусце за 2 км на ПдЗ ад в. Шацк.

ЗАДЗЕЎСКАЕ ВОЗЕРА, у Пастаўскім р-не.

Пл. 0,92 км².
Найбольшая глыбіня 21,8 м.
Даўжыня 2,46 км.
Найбольшая шырыня 0,64 км.
Даўжыня берагавой лініі 8,2 км.
Аб'ём вады 5,05 млн. м³.
Пл. вадазбору 68,8 км².

У бас. р. Мядзелка, на заходняй

ускраіне г. Паставы. Схілы катлавіны вышыняй 5—12 м, разараныя Берагі нізкія, пясчаныя, месцамі пад хмызняком, на Пд сплавінныя. Дно складанай будовы, каля берагоў пясчанае, глыбей — ілістае. Востраў плошчай 0,9 га. Праз возера цячэ р. Спорыца, злучана ручаем з воз. Загацце. Зарастае да глыбіні 2—2,3 м.

ЗАДНЯЕ ВОЗЕРА, Галбея Паўднёвая, у Пастаўскім р-не.

Пл. 0,36 км².
Даўжыня 1,65 км.
Найбольшая шырыня 0,42 км.
Даўжыня берагавой лініі 4,2 км.

У бас. р. Галбца (працякае праз возера), за 5 км на Пн ад г. Паставы, каля в. Гута. Схілы катлавіны вышыняй да 6 м, на З і ПнУ разараныя, на ПдЗ пад лесам. На З упадае ручай Цімара.

ЗАДНЯЕ ВОЗЕРА, у Лепельскім р-не.

Пл. 0,26 км².
Даўжыня 1 км.
Найбольшая шырыня 0,42 км.
Даўжыня берагавой лініі 2,62 км.
Пл. вадазбору 32,6 км².

У бас. р. Эса, за 6 км на Пд ад г. Лепель, за 1 км на ПдЗ ад в. Дворышча. Схілы катлавіны вышыняй да 15 м, пад лесам і хмызняком, на ПнУ месцамі разараныя. На Пн злучана ручаем з Доўгім возерам, на Пд выцякае ручай у р. Эса.

ЗАДОБРАСЦЬ, рака, гл. Добрасць.

ЗАДОРАЎСКІ КАНАЛ, меліярацыйны канал у Гомельскім р-не, правы прыток р. Уза (бас. Дняпра). Даўжыня 6,8 км. Пачынаецца за 3 км на Пд ад в. Целяшы, упадае ва Узу за 0,8 км на ПнУ ад в. Мікольск. У вярхоўі канала на нізіннай мясцовасці абвалаваннем утворана невялікае вадасховішча.

ЗАДРАЖАЎСКІ КАНАЛ, меліярацыйны канал у Салігорскім р-не, левы прыток р. Морац (бас. Прыпяці). Даўжыня 6,5 км. Пачынаецца за 4 км на З ад в. Жоўты Брод, вусце за 2 км на ПнЗ ад в. Яскавічы.

ЗАДРАЧАНСКАЕ ВОЗЕРА, Задрача, у Гарадоцкім р-не.

Пл. 0,77 км².
Найбольшая глыбіня 6,4 м.
Даўжыня 1,97 км.
Найбольшая шырыня 0,57 км.
Даўжыня берагавой лініі 4,7 км.
Аб'ём вады 3,07 млн. м³.
Пл. вадазбору 36,6 км².

У бас. р. Ловаць (працякае праз возера), за 40 км на ПнУ ад г. Гарадок, каля в. Задрача. Схілы катлавіны вышыняй 5—7 м (на У і ПнУ да 30 м), на Пд і ПдЗ пад лесам. Берагі нізкія, пясчаныя, месцамі тарфяністыя. Пойма шырыняй 5—70 м. Дно ўздоўж берагоў пясчанае, глыбей — ілістае. Зарастае слаба. Шырыня паласы расліннасці да 25 м, пашырапа да глыбіні 2,2 м.

ЗАДУБРОВЕНКА, рака ў Дубровенскім р-не, левы прыток Дняпра.

Даўжыня 19 км.
Пл. вадазбору 84 км².
Сярэдні нахіл воднай паверхні 2,6 ‰.

Пачынаецца на паўночна-заходняй ускраіне в. Волева, вусце ў г. Дуброўна.

ЗАЕЛАЎСКІ КАНАЛ, меліярацыйны канал у Івацэвіцкім р-не, левы прыток р. Жыгулянка (бас. Прыпяці). Даўжыня 8,9 км. Пачынаецца за 5,4 км на ПдЗ ад в. Заполле, вусце за 5,4 км на ПдЗ ад в. Няхачава.

ЗАЕЛЬНЯ, меліярацыйны канал у Клецкім р-не, правы прыток р. Лань (бас. Прыпяці). Даўжыня 5 км. Пачынаецца за 2,5 км на ПдУ ад в. Заельня, вусце за 1 км на ПдУ ад в. Капаланавічы.

ЗАЖЭВІЦКІ КАНАЛ, меліярацыйны канал у Салігорскім р-не, правы прыток Асавецкага канала (бас. Прыпяці). Пачынаецца каля в. Зажэвічы, вусце за 1,5 км на ПнЗ ад в. Бярозаўка.

ЗАЗУЛЬКА, рака ў Шчучынскім і Мастоўскім р-нах, правы прыток Немана.

Даўжыня 19 км.
Пл. вадазбору 54 км².
Сярэдні нахіл воднай паверхні 2,6 ‰.

Пачынаецца на ПнЗ ад в. Вярбілкі Шчучынскага р-на, упадае ў Неман за 1 км ніжэй ад в. Наваселкі. У пойме Немана працякае праз старыцы.

ЗАЗУНТАВА, рака ў Докшыцкім р-не, правы прыток р. Поня (бас. Дняпра). Даўжыня 5,7 км. Пачынаецца за 1 км на ПдУ ад в. Маладзеева, вусце за 1 км на ПдУ ад в. Селішча. Рэчышча на ўсім працягу каналізаванае.

ЗАЙКАВА, возера ў Полацкім р-не.

Пл. 0,05 км².
Даўжыня 0,34 км.
Найбольшая шырыня 0,18 км.
Даўжыня берагавой лініі 0,85 км.

У бас. р. Ушача, за 15 км на ПдЗ ад Полацка, за 0,25 км на З ад в. Гарчакі. Схілы катлавіны вышыняй 5 м, пад лесам, на У пад хмызняком. Вакол возера забалочаная пойма шырыняй ад 25 м на Пд да 80 м на Пн. Выцякае ручай у р. Ушача.

ЗАЙКАЎСКІ КАНАЛ, меліярацыйны канал у Гарадзецкім р-не, у бас. Зах. Дзвіны. Даўжыня 10 км. Пачынаецца за 1,5 км на Пд ад в. Чырвоная Горка, упадае ў воз. Сясіта з У за 1 км на ПнЗ ад в. Зайкава.

ЗАКАБЫЛІЦА, рака ў Дубровенскім р-не, прыток р. Мярэя (бас. Дняпра).

Даўжыня 18 км.
Пл. вадазбору 57 км².
Сярэдні нахіл воднай паверхні 1,2 ‰.

Пачынаецца за 2 км на ПнЗ ад в. Калінаўка, вусце ў в. Ляды.

ЗАКАМЕНКА, возера ў Браслаўскім р-не.

Пл. 0,05 км².

Найбольшая глыбіня 6,8 м.
Даўжыня 0,36 км.
Найбольшая шырыня 0,15 км.
Даўжыня берагавой лініі 1,08 км.
Аб'ём вады 0,15 млн. м³.
Пл. вадазбору 2 км².

У бас. р. Друйка, за 18 км на ПнУ ад г. Браслаў, за 0,7 км на Пн ад в. Каменка. Схілы катлавіны ўмерана стромкія, разараныя, на Пн пад лесам. Берагі пячаныя, на Пн і У высокія. Уздоўж урэзу вады расце хмызняк. Злучана ручаем з воз. Каменка.

ЗАКОВАНКА, Гулевіцкі канал, рака ў Калінкавіцкім і Мазырскім р-нах, левы прыток Прыпяці.

Даўжыня 42 км.
Пл. вадазбору 306 км².
Сярэднегадавы расход вады ў вусці 1 м³/с.
Сярэдні нахіл воднай паверхні 0,5 ‰.

Пачынаецца за 2 км на ПнУ ад в. Лозкі Калінкавіцкага р-на, цячэ па раўніне Гомельскае Палессе, вусце за 3 км на ПдЗ ад в. Лубня Мазырскага р-на. Асноўны прыток — р. Дымарка (злева). Даліна невыразная, пойма асушаная. Рэчышча ад вытоку на працягу 38,5 км каналізаванае, шырыня яго 3—6 м, у нізоўях да 10 м.

ЗАКРУЊІЦА, рака, гл. Крупка.

ЗАКРЭЎСКІ КАНАЛ, меліярацыйны канал у Жлобінскім р-не, левы прыток Кабанаўскага канала (бас. Дняпра). Даўжыня 5,5 км. Пачынаецца за 1,1 км на ПнЗ ад в. Кавалеўка, упадае ў Кабанаўскі канал каля в. Рудня. На левым беразе канала знаходзіцца меліяраванае ўрочышча Закораў.

ЗАЛАТАЯ РЭЧКА, Злацяжэчка, рака ў Лідскім р-не, правы прыток Немана.

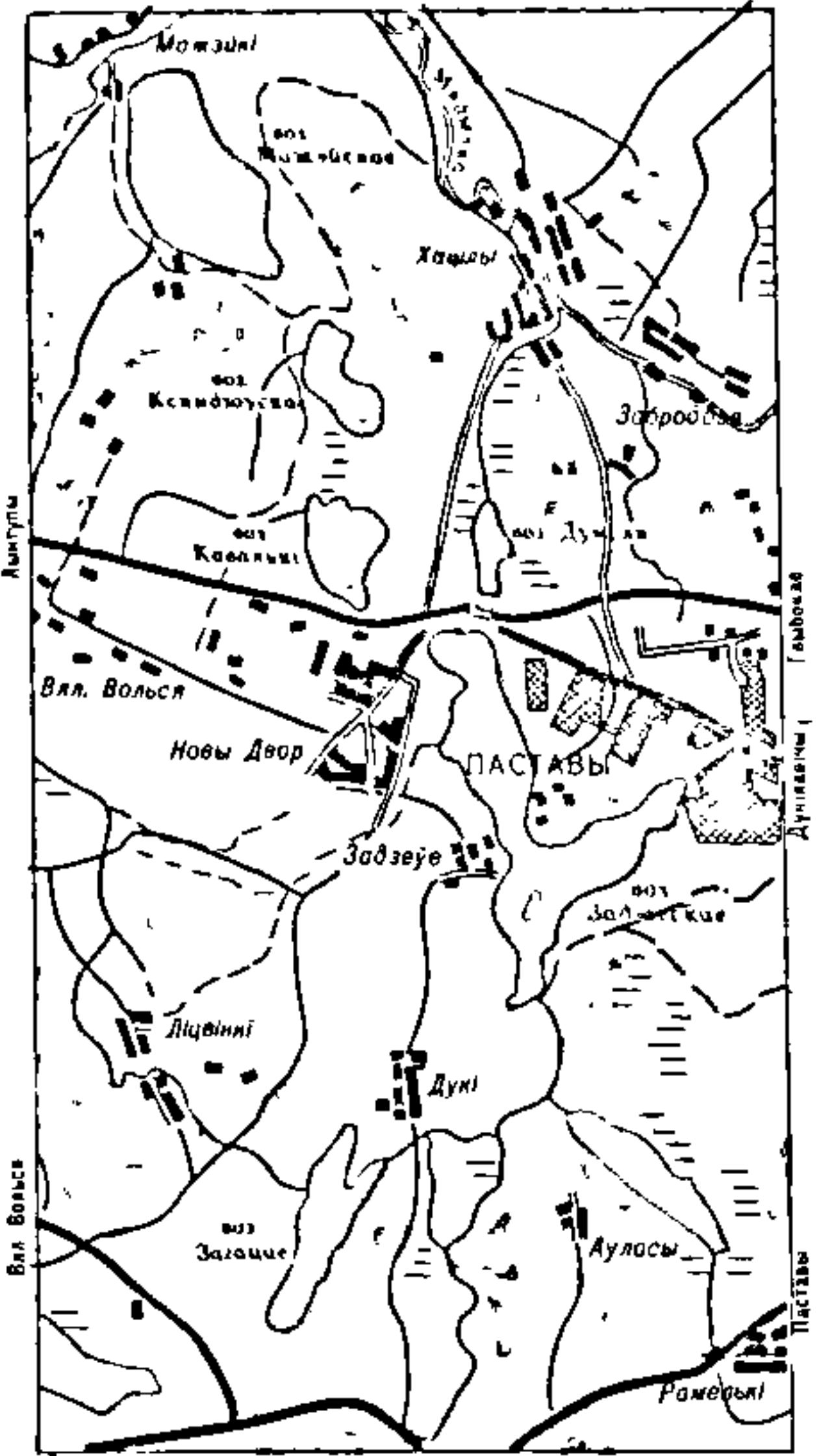
Даўжыня 10 км.
Пл. вадазбору 30 км².
Сярэдні нахіл воднай паверхні 2,3 ‰.

Пачынаецца каля в. Табала, упадае ў Неман на ПдЗ ад в. Беліца. На працягу 5 км каналізаваная (ад вытоку да моста на аўтадарозе в. Беліца — в. Жалудок).

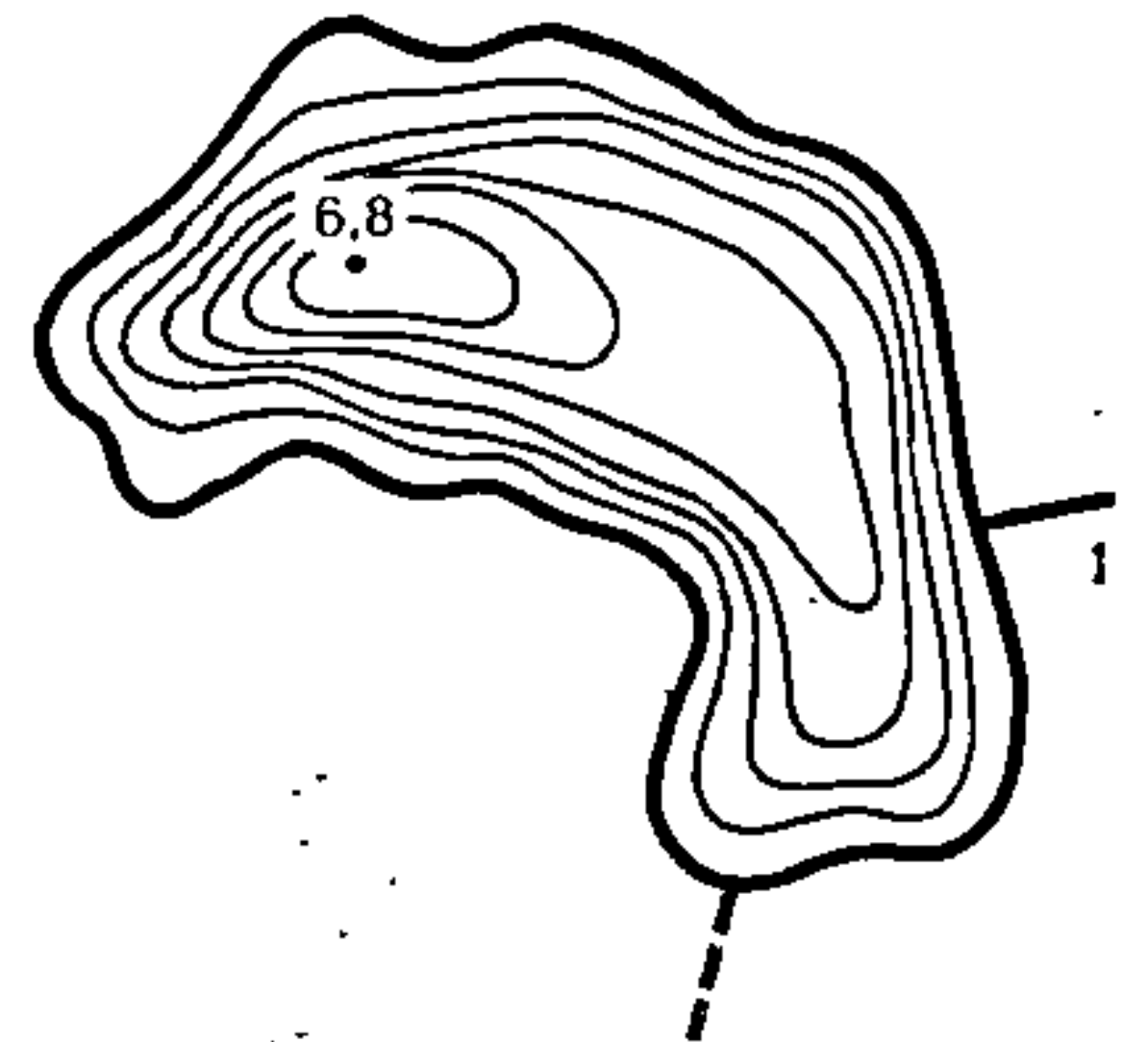
ЗАЛАТУХА, меліярацыйны канал на Украіне і ў Столінскім р-не, правы прыток Ямнаўскага канала (бас. Прыпяці). Даўжыня каля 20 км, у т. л. на тэрыторыі Столінскага р-на 9 км. Пачынаецца за 1 км на ПдЗ ад в. Будымля Дубровіцкага р-на Ровенскай вобл., праходзіць па лясістай забалочанай мясцовасці, вусце за 3 км на ПдЗ ад в. Ямнае.

ЗАЛАТУХА, меліярацыйны канал у Калінкавіцкім р-не, левы прыток канала Мядзведка (бас. Дняпра). Даўжыня 5,7 км. Пачынаецца за 2 км на ПдЗ, упадае ў канал Мядзведка за 4 км на ПдУ ад в. Залатуха.

ЗАЛАТЫ БАРОК, меліярацыйны канал у Шаркоўшчынскім р-не, левы прыток р. Маціца (бас. Зах. Дзвіны).

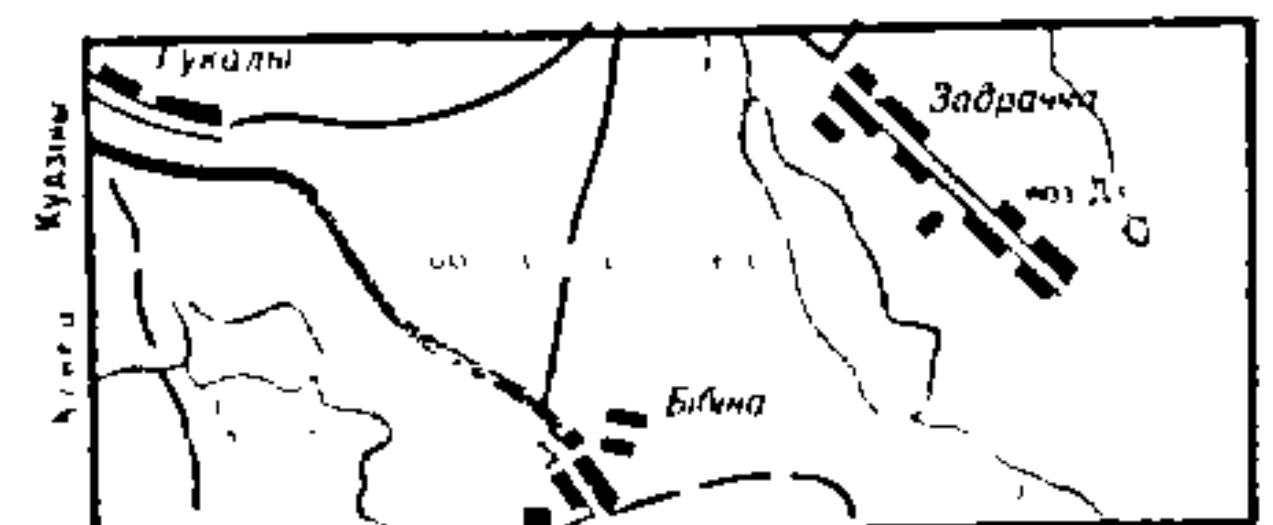


Задзеўскае возера.



1 — з воз. Каменка

Возера Закаменка.

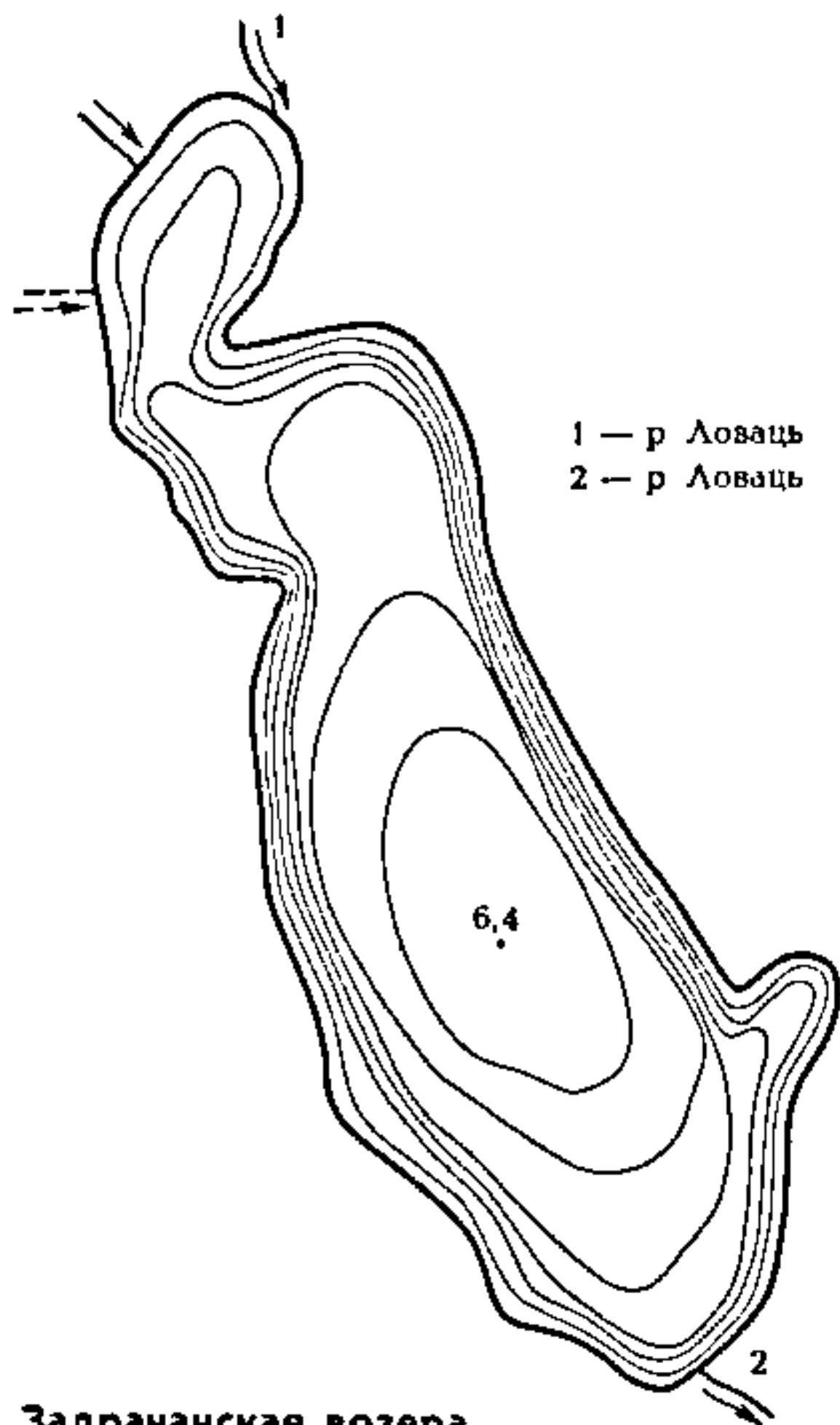


Задрачанскае возера.

ЗАЛАУСКАЕ

Даўжыня 6,9 км. Пачынаецца за 1,5 км на ПнЗ ад в. Белы Двор, вусце за 1 км на ПдУ ад в. Рэчкі.
ЗАЛАУСКАЕ ВОЗЕРА, у Астравецкім р-не.

Пл. 0,24 км².
 Найбольшая глыбіня 12,6 м.



Задрачанскае возера.

Даўжыня 0,87 км.
 Найбольшая шырыня 0,37 км.
 Даўжыня берагавой лініі 2,56 км.
 Аб'ём вады 1,17 млн. м³.
 Пл. вадазбору 140 км².

У бас. р. Сарачанка, за 34 км на ПнУ ад г. п. Астравец, на З ад в. Горная Кайміна. Уваходзіць у Сарачанскую групу азёр. Схілы катлавіны ў выглядзе озавых град і камавых узгоркаў вышыней 10—14 м, пад лесам, на У разараныя. Берагі на Пн і ПдЗ нізкія, забалочаныя, пад хмызняком. Мелкаводная зона вузкая, пясчаная, глыбакаводная, сапрапелістая, з упадзінамі. Праз возера цячэ р. Клевель (злучае яго з азерамі Туравейскае і Каймін). Расліннасць пашырана да глыбіні 2,5 м.

ЗАЛЁСКАЯ СТРАЎКА, Снядзінскі канал, меліярацыйны канал у Петрыкаўскім р-не, правы прыток Прыпяці. Даўжыня 13,5 км. Пачынаецца за 7 км на ПдЗ ад в. Судзібар, вусце за 3 км на З ад в. Мардзвін.

ЗАЛЁСКІ КАНАЛ, гл. Чыкалавіцкі канал.

ЗАЛІЎ СТАРЫК, возера на мяжы Мазырскага і Нараўлянскага р-наў.

Пл. 0,43 км².
 Даўжыня 4,2 км.
 Найбольшая шырыня 0,15 км.
 Даўжыня берагавой лініі 9,5 км.

На пойме р. Прыпяць, за 7 км на Пн ад г. Нароўля, за 1 км на Пд ад в. Ніжні Млынок. Старычнае. Берагі высокія, месцамі абразійныя, пад хмызняком. Злучана ручаем з воз. Старык. У веснавое разводдзе злучаецца з Прыпяццю.

ЗАЛУЖАНКА, З а л у ж а н к а, рака ў

Стаўбцоўскім р-не, левы прыток Немана.

Даўжыня 12 км.
 Пл. вадазбору 50 км².
 Сярэдні нахіл воднай паверхні 2,2 ‰.

Пачынаецца паміж вёскамі Залужжа і Вечатарова, упадае ў Неман за 0,8 км на Пн ад в. Дразды. На працягу 7,2 км каналізаваная: ад вытоку да моста каля в. Скамарошкі (5,2 км) і ад моста каля в. Дразды да вусця (2 км). У вярхоўі прымае сцек з меліярацыйных каналаў. Каля вёсак Стары Свержань і Залужжа створаны сажалкі (пл. адпаведна 0,28 км² і 0,02 км²).

ЗАЛУЖЖАЎСКІ КАНАЛ, меліярацыйны канал у Бярозаўскім р-не, левы прыток канала Вінец (бас. Прыпяці). Даўжыня 8 км. Пачынаецца за 2 км на У, вусце за 1 км на З ад в. Падкраічы.


ЗАЛУЖЖАЎСКІ КАНАЛ, меліярацыйны канал у Старадарожскім р-не, правы прыток р. Салон (бас. Прыпяці). Даўжыня 5,3 км. Пачынаецца за 1,5 км на Пд, вусце за 5,5 км на ПдЗ ад в. Залужжа.

ЗАЛУКАНКА, рака, гл. Залужанка

ЗАЛУЧАНКА, рака ў Ваўкавыскім р-не, правы прыток Верацейкі (бас. Немана). Даўжыня 11 км. Пачынаецца каля в. Дзевяткаўцы, упадае ў Верацейку на У ад в. Сядзейкі. На ўсім працягу каналізаваная.

ЗАЛЬВЯНКА, рака ў Брэсцкай і Гродзенскай абласцях, левы прыток Немана.

Даўжыня 170 км.



Рака Зальвянка ў ніжнім цячэнні.

Пл. вадазбору 1940 км².
Сярэднегадавы расход вады ў вусці каля 11 м³/с.
Сярэдні нахіл воднай паверхні 0,4 ‰.

Пачынаецца паміж вёскамі Лідзяны Кулявічы Свіслацкага р-на, цячэ ў Заўкавыскім, Пружанскім, Зэльвенскім і Мастоўскім р-нах. Асноўныя прытокі: Шчыба, Ружанка, Іванаўка, Сасва, Самараўка, Юхнаўка. Даліна трапецападобная, яе шырыня ад 0,5 да 3—4 км у ніжнім цячэнні. Пойма забалочаная, роўная, шырыней да 2,5 км, у сярэднім і ніжнім цячэнні 0,4—0,6 км. Рэчышча моцназвістае. Яго шырыня ў межань 15—20 м. На працягу 44,2 км каналізаванае: ад выгоку да в. Краскі (16 км) і на ўчастку за 2 км на Пн ад г. п. Зэльва — 2 км на Пн ад в. Ліхнічы (28,2 км). Берагі пясчаныя, стромкія і абрывістыя. Замярзае ў канцы снежня, крыгалом у сярэдзіне сакавіка. На рацэ вадасховішчы Зэльвенскае і Паперня, г. Масты (пры ўпадзенні Зэльвянкі ў Неман), г. п. Зэльва. Водзяцца выдра, норка, андатра; раней было шмат ракаў і мянтузоў, у алешніках абпал ракі жылі бабры (да пачатку меліярацыйных работ). У вусцевай частцы рыбны промысел. У пойме меліярацыйныя сістэмы.

ЗАЛЮБІЦКІ КАНАЛ, меліярацыйны канал у Баранавіцкім р-не, левы прыток Шчыры (бас. Немана). Даўжыня 6,3 км. Пачынаецца за 0,5 км на У ад в. Залюбічы, упадае ў Шчыру за 1,6 км на У ад в. Крошын. Прымае сцек з асушальных каналаў, у пойме здабываюць торф.

ЗАЛІДЫНСКІ КАНАЛ, меліярацыйны канал у Іванаўскім р-не, правы прыток Дняпроўска-Бугскага канала (бас. Прыпяці). Даўжыня 15,8 км. Пачынаецца за 1,5 км на ПдЗ ад в. Красынь; вусце за 1,5 км на Пд ад в. Рагашч. Прыток — канал Страмец (справа).

ЗАЛІШНО, возера ў Гарадоцкім р-не.

Пл. 0,36 км².
Даўжыня 0,82 км.
Найбольшая шырыня 0,6 км.
Даўжыня берагавой лініі 2,92 км.
Пл. вадазбору 4 км².

У бас. р. Обаль, за 38 км на ПнУ ад г. Гарадок, за 1 км на ПдУ ад в. Гукалы. Схілы катлавіны вышыней 10—12 м, пераважна пад хмызняком, на 3 і Пн часткова разараныя. На 3 выцякае р. Агнеш.

ЗАМАШАНСКІ КАНАЛ, меліярацыйны канал у Докшыцкім р-не, правы прыток Патачанкі (бас. Влі). Даўжыня 5 км. Пачынаецца за 1,8 км на ПдЗ ад в. Віржы, упадае ў Патачанку за 2,2 км на ПдУ ад в. Замошша.

ЗАМАШЧАНСКІ КАНАЛ, меліярацыйны канал у Ганцавіцкім р-не, левы прыток р. Бобрык 1-ы (бас. Прыпяці). Даўжыня 13 км. Пачынаецца за 4 км на ПнУ, вусце за 7,7 км на ПдУ ад в. Раздзялавчы.

ЗАМОШАНСКІ КАНАЛ, меліяра-

цыйны канал у Жабінкаўскім р-не, левы прыток р. Мухавец (бас. Зах. Буга). Даўжыня 7,5 км. Пачынаецца за 1 км на ПдУ ад в. Ежыкі, вусце за 2 км на З ад в. Замошаны.

ЗАМОШША, возера ва Ушацкім р-не.

Пл. 0,33 км².
Найбольшая глыбіня 30,7 м.
Даўжыня 1,24 км.
Найбольшая шырыня 0,52 км.
Даўжыня берагавой лініі 3,29 км.
Аб'ём вады 3,07 млн. м³.
Пл. вадазбору 135 км².

У бас. р. Ушача (працякае праз возера), за 18 км на ПдЗ ад г. п. Ушачы, каля в. Замошша. Схілы катлавіны вышыней 10—20 м, разараныя, на Пд і ПдУ параслі лесам. Берагі зліваюцца са схіламі, на Пд і ПдУ нізкія, пясчаныя, пад хмызняком. Найбольшая глыбіня ў паўднёвым плесе, у паўночным — 17,9 м. Паміж плесамі невялікі востраў. Дно да глыбіні 6—7 м пясчанае, ніжэй — ілістае. Вызначаецца высокай празрыстасцю вады. Да глыбіні 2 м зарастае надводнай расліннасцю. Уваходзіць у зону курорта Ушачы.

ЗАМОШША, возера ў Віцебскім р-не.

Пл. 0,13 км².
Даўжыня 0,7 км.
Найбольшая шырыня 0,22 км.
Даўжыня берагавой лініі 1,8 км.
Пл. вадазбору 2,5 км².

У бас. р. Лучоса, за 17 км на Пд ад Віцебска, каля в. Забыбы 2-я. Схілы катлавіны вышыней 7—9 м, пераважна разараныя, на ПнЗ пад лесам. Берагі нізкія, месцамі забалочаныя. Злучана ручаем з Лучосай.

ЗАМОШША, меліярацыйны канал у Жыткавіцкім р-не, левы прыток Угольскага канала (бас. Прыпяці). Даўжыня 5,3 км. Пачынаецца за 3 км на ПдУ ад в. Вятчынская Рудня, вусце каля в. Замошша.

ЗАМШАНКА, канал Замашанка, рака ў Маларыцкім р-не, левы прыток р. Верхняя Рыта (бас. Зах. Буга). Даўжыня 8,8 км. Пачынаецца за 1 км на Пн ад в. Старое Раматова; вусце за 1 км на ПдУ ад в. Дубічна. Рэчышча на ўсім працягу каналізаванае.

ЗАМЯНКА, рака ў Валожынскім і Стаўбцоўскім р-нах, правы прыток р. Уса (бас. Немана). Даўжыня 8,4 км. Пачынаецца за 1,7 км на ПдЗ ад в. Камень Валожынскага р-на, упадае ва Усу за 2 км на Пн ад хутара Уса Стаўбцоўскага р-на (1,1 км ніжэй вусця р. Шура).

ЗАОРСКІ КАНАЛ, меліярацыйны канал у Маларыцкім р-не, левы прыток канала Бона (бас. Зах. Буга). Даўжыня 2,9 км. Пачынаецца за 1,5 км на Пд ад в. Малы Паўлопаль, вусце за 2 км на ПдЗ ад в. Заор'е.

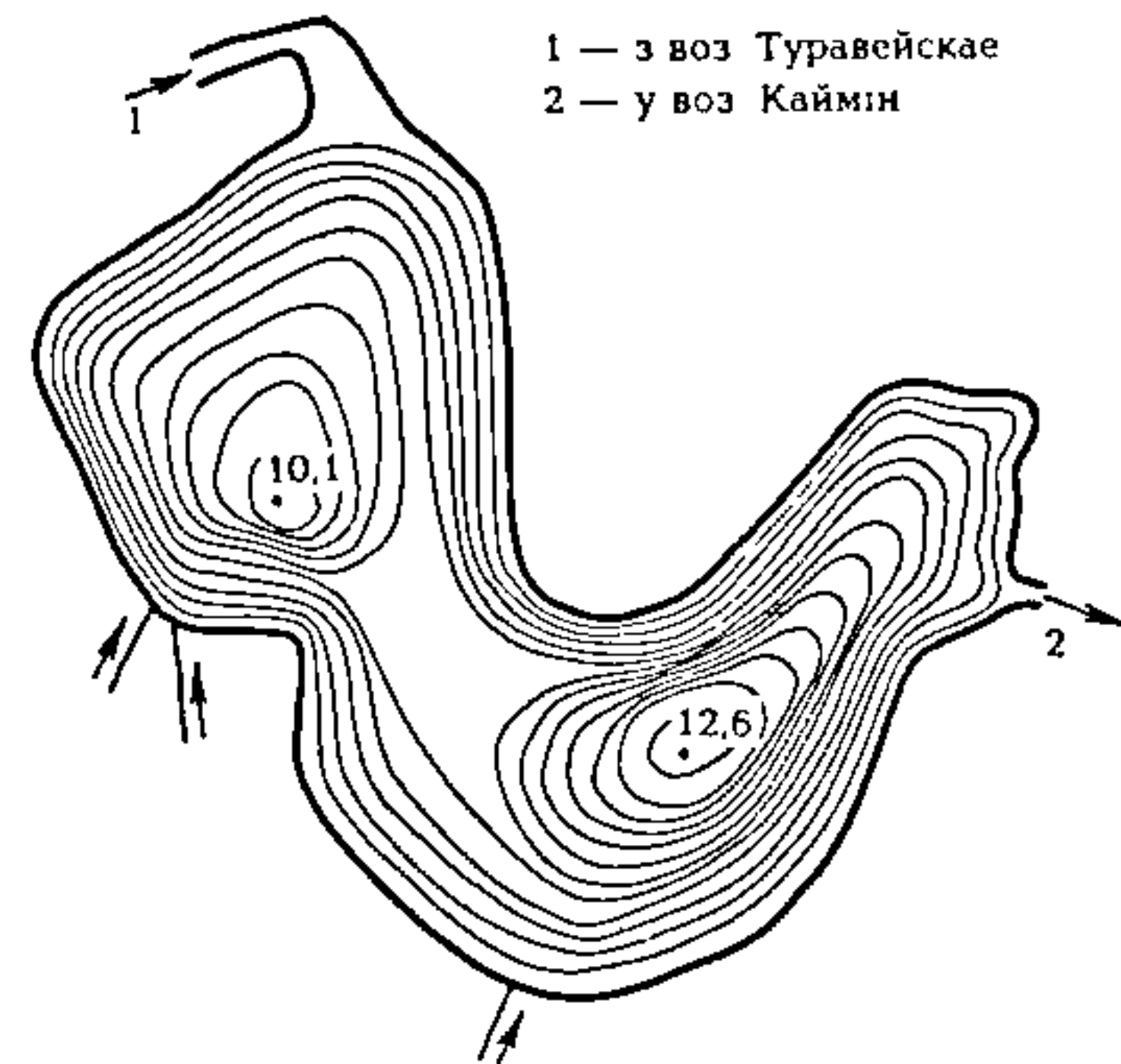
ЗАПАКУЛКА, Пакулка, рака ў Бялыніцкім р-не, левы прыток р. Няропля (бас. Дняпра). Даўжыня 10 км. Пачынаецца за 1 км на ПдУ ад в. Студзенка, вусце на ўсходняй ускраіне в. Няропля. Рэчышча каналізаванае

на працягу 3 км (ад в. Запакулле да вусця).
ЗАПАЛІЧНАЯ, Крымка, Крынка, рака ў Лельчыцкім р-не, левы прыток р. Гурыстая (бас. Прыпяці).

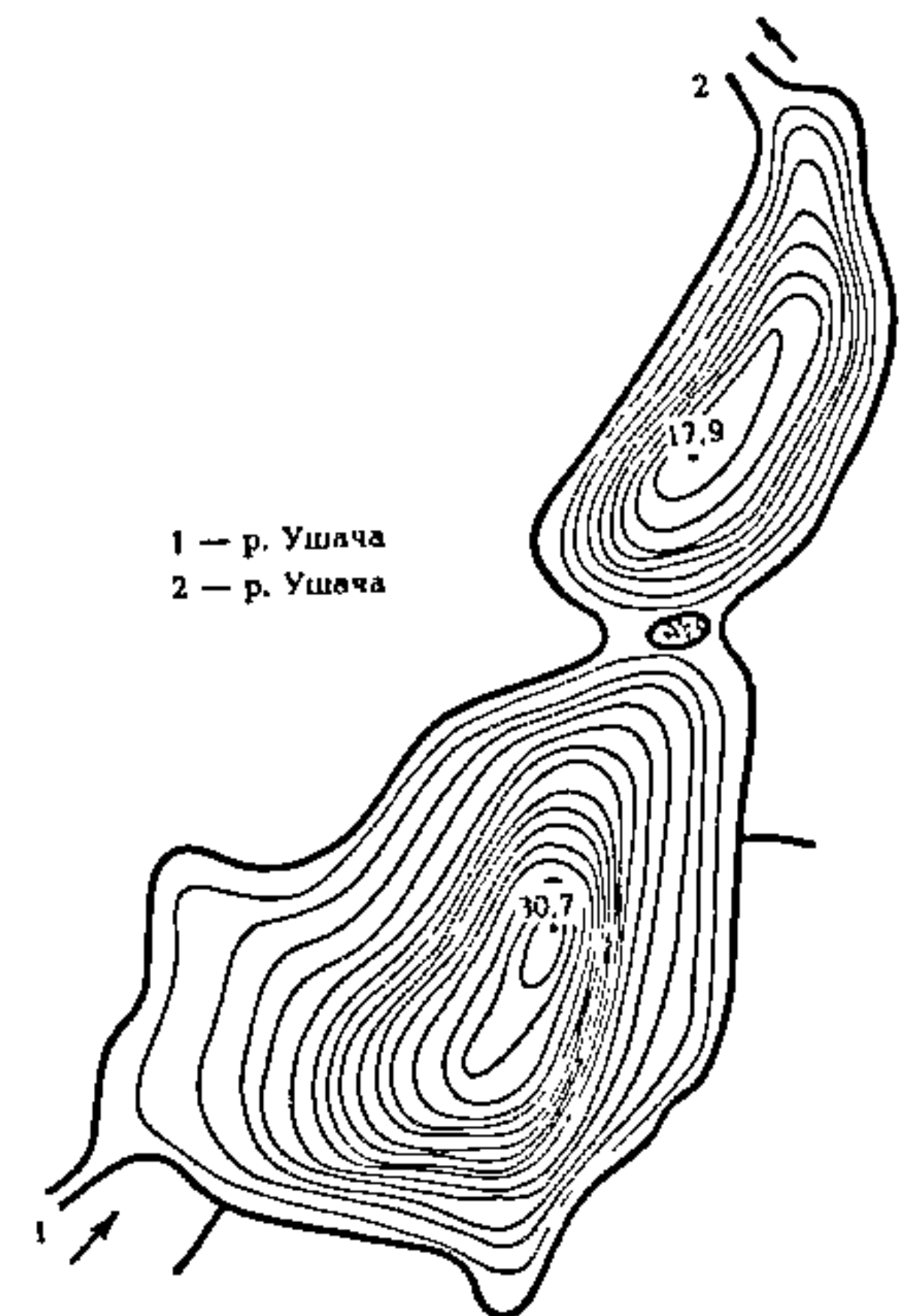
Даўжыня 12 км.
Пл. вадазбору 37 км².
Сярэдні нахіл воднай паверхні 1,7 ‰.

Пачынаецца за 4 км на Пд, вусце за 4 км на ПнЗ ад в. Зарубанас. Цячэ па забалочанай лясістай мясцовасці.
ЗАПАЛОССЕ, Запалоскае возера, у Міерскім р-не.

Пл. 0,37 км².
Найбольшая глыбіня 6,9 м.
Даўжыня 1,14 км.



Залаўскае возера.



Возера Замошша (Ушацкі раён).

ЗАПАЛОССЕ



Возера Запалоссе.

Найбольшая шырыня 0,44 км.
Даўжыня берагавой лініі 3,8 км.
Аб'ём вады 0,79 млн. м³.
Пл. вадазбору 13,1 км².

У бас. р. Вята, за 13 км на ПнЗ ад г. Меры, каля в. Запалоссе. Схілы катлавіны вышыней 15—25 м, у верхняй частцы разараныя, на 3 парослыя лесам. Берагі высокія, абрывістыя, на ПнЗ зліваюцца са схіламі, на ПдУ і ў паўночным заліве сплавінныя, паўсюдна пад хмызняком. Дно складанай будовы (упадзіны чаргуюцца з мелкаводнымі і астраўнымі падняццямі), уздоўж берагоў пясчанае, глыбей — ілістае. 3 астравы агульнай пл. 2 га. Зарастае 70 % дна возера (пераважна падводнай расліннасцю). Упадаюць 2 ручаі.

ЗАПАЛОССЕ, меліярацыйны канал у Пухавіцкім р-не, правы прыток р. Свіслач (бас. Дняпра). Даўжыня 5,5 км. Пачынаецца за 1 км на Пн ад

в. Скобраўка, упадае ў Свіслач на паўночнай ускраіне в. Сітнікі.

ЗАПАСЕЧНАЯ КАНАВА, меліярацыйны канал у Івацэвіцкім і Бярозаўскім р-нах, левы прыток Галоўнага Правага канала (бас. Прыпяці). Даўжыня 8,1 км. Пачынаецца за 1,5 км на ПдЗ ад в. Жытлін Івацэвіцкага р-на, вусце за 7 км на Пн ад в. Споравы Бярозаўскага р-на. Цячэ па лясістай забалочанай мясцовасці.

ЗАПЕЦКАЕ, возера ў Віцебскім р-не.

Пл. 0,12 км².
Даўжыня 1,02 км.
Найбольшая шырыня 0,15 км.
Даўжыня берагавой лініі 2,37 км.

У бас. р. Ласасіна (выцякае з возера), за 12 км на У ад Віцебска, на ПдЗ ад в. Астране. Схілы катлавіны вышыней 10—15 м, пад хмызняком, на У часткова разараныя. Берагі нізкія, забалочаныя. Вакол возера забалочаная, парослая хмызняком пойма.

ЗАПОЛЛЕЎСКИ КАНАЛ, гл. Стары Юрківіцкі канал.

ЗАПОЛЬСКАЕ ВОЗЕРА, у Бешанковіцкім р-не.

Пл. 0,12 км².
Даўжыня 0,58 км.
Найбольшая шырыня 0,35 км.
Даўжыня берагавой лініі 1,58 км.
Пл. вадазбору 56,1 км².

У бас. р. Свячанка, за 11 км на ПдЗ ад г. п. Бешанковічы, каля в. Заполле. Схілы катлавіны вышыней да 8 м, разараныя. Берагі высокія, на асобных участках зліваюцца са схіламі. Праз возера цячэ р. Свінка.

ЗАПРУДА, рака ў Івацэвіцкім і Пінскім р-нах, левы прыток р. Віслаца (бас. Прыпяці). Даўжыня 31,4 км. Выцякае з воз. Лунева з ПдЗ, за 9 км на У ад в. Выганашча; вусце каля в. Збароўцы, якая знаходзіцца на правым беразе р. Віслаца. Рэчышча на ўсім працягу каналізаванае. Верхняе і сярэдняе цячэнне ў лясістай мясцовасці.

ЗАПРУДАДЗЕ, ручай у Валожынскім р-не, левы прыток Яршоўкі (бас.

Немана). Даўжыня 2,2 км. Пачынаецца за 0,8 км на ПнЗ ад в. Гляі, упадае ў Яршоўку на У ад в. Зарэчча. На ўсім працягу каналізаваны.

ЗАРАЖАНКА, назва р. Галбіца ў верхнім і сярэднім цячэнні.

ЗАРОНАВА, Заронаўскае возера, на мяжы Віцебскага і Шумлінскага р-наў.

Пл. 3,61 км².
Найбольшая глыбіня 13,5 м.
Даўжыня 7,6 км.
Найбольшая шырыня 1,05 км.
Даўжыня берагавой лініі 21,3 км.
Аб'ём вады 23,11 млн. м³.
Пл. вадазбору 147 км².

У бас. р. Шэвінка, за 12 км на У ад г. п. Шуміліна, каля в. Заронава Віцебскага р-на. Схілы катлавіны вышыней 10—17 м (на 3 5—10 м), разараныя, часткова пад лесам і хмызняком. Берагі пясчаныя і пясчана-галечныя, участкі супадаюць са схіламі, у залівах на З і У сплавінныя. Падводная частка катлавіны падзяляецца на некалькі замкнёных глыбакаводных плесаў. На ПдУ 5 астравоў агульнай пл. 3 га. Мелкаводдзе шырокае, пясчанае, уздоўж паўночных берагоў пясчана-галечнае з валунамі. Глыбакаводная зона ілістая. Упадаюць 10 ручаёў, у т. л. з воз. Княжно; на З выцякае р. Заронаўка. Зарастае да глыбіні 2—3 м.

ЗАРОНАЎКА, назва р. Шэвінка ў верхнім цячэнні.

ЗАРОЎЕ, возера ў Лепельскім р-не, на мяжы з Ушацкім р-нам.

Пл. 0,19 км².
Даўжыня 0,95 км.
Найбольшая шырыня 0,18 км.
Даўжыня берагавой лініі 2,3 км.
Пл. вадазбору 3,75 км².

У бас. р. Ушача, за 18 км на ПнЗ ад г. Лепель, на З ад в. Зароўе. Схілы катлавіны вышыней 2—5 м (на ПдУ да 10 м), параслі лесам і хмызняком. На ПдЗ выцякае ручай у р. Ушача.

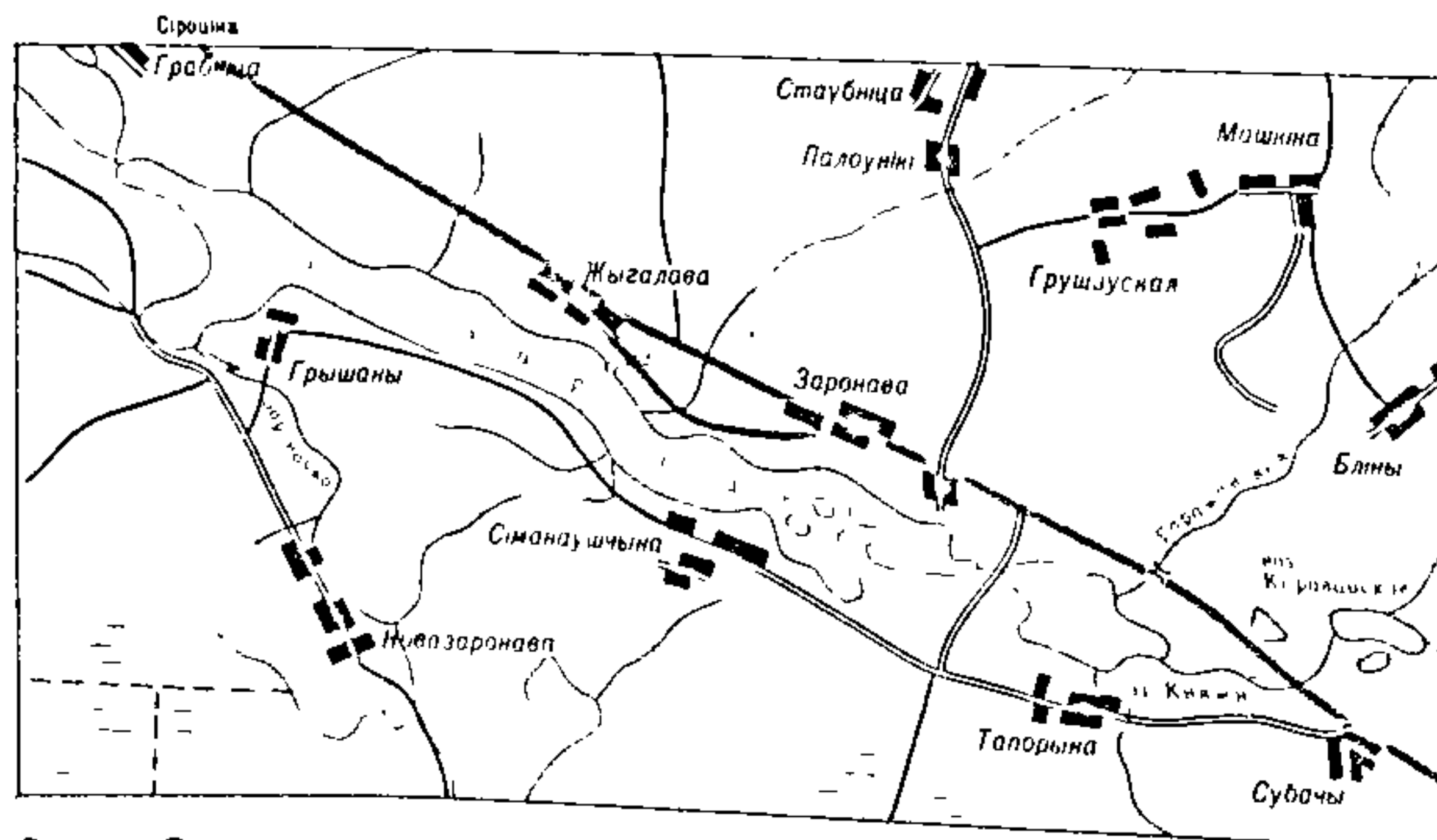
ЗАРОЎШЧЫНА, возера ў Паставскім р-не.

Пл. 0,06 км².
Даўжыня 0,43 км.
Найбольшая шырыня 0,17 км.
Даўжыня берагавой лініі 1 км.

У бас. р. Галбіца, за 24 км на У ад г. Паставы, за 1 км на У ад г. п. Варпаева. Схілы катлавіны на У стромкія, вышыней 10—12 м, заняты сельгасугоддзямі; на З спадыстыя, вышыней 5—7 м, пад лесам. На Пн і Пд ад возера забалочаны выган.

ЗАРУДЗЕЧА, рака ў Глускім р-не, правы прыток р. Пціч (бас. Прыпяці). Даўжыня 22,4 км. Пл. вадазбору 141 км². Пачынаецца за 3 км на ПнЗ ад в. Макавічы, вусце за 2 км на ПдУ ад в. Барысаўшчына. Асноўны прыток — ручай Камарынка (злева). Рэчышча на ўсім працягу каналізаванае.

ЗАРУДСКИ КАНАЛ, меліярацыйны канал у Іванаўскім р-не, левы прыток



Возера Заронава.

р. Няслуха (бас. Прыпяці). Даўжыня 6,5 км. Пачынаецца за 2,5 км на ПнУ ад в. Радаўня, вусце за 1 км на Пд ад в. Заруддзе Крыштынскага сельсавета.

ЗАРУЖАННЕ, Ружына, возера ў Лепельскім р-не.

Пл. 0,37 км².
Даўжыня 1,25 км.
Найбольшая шырыня 0,5 км.
Даўжыня берагавой лініі 3,15 км.
Пл. вадазбору 9,44 км².

У бас. р. Лукомка, за 20 км на ПнУ ад г. Лепель, каля в. Заружанне. Схілы катлавіны вышыней да 10 м (на У да 2 м), пад хмызняком, на Пн, ПнЗ і У разараныя. Берагі нізкія, пераважна забалочаныя. Злучана ручаем з воз. Несіна. Выкарыстоўваецца як водапрыёмнік меліярацыйных каналаў.

ЗАРЭСЦЕ, вадасховішча ў Маглёўскім р-не.

Пл. 0,71 км².
Найбольшая глыбіня 5,3 м.
Даўжыня 2,4 км.
Найбольшая шырыня 0,4 км.
Аб'ём вады 1 млн. м³.
Пл. вадазбору 77 км².

На р. Раста, за 32 км на ПдУ ад Маглёва, каля в. Зарэсце. Створана ў 1981 для арашэння і рыбагадоўлі. Ваганні ўзроўню на працягу года 2 м. Сярэдні шматгадовы сцек 12,3 млн. м³.

ЗАРЭЦКІ КАНАЛ, меліярацыйны канал у Брагінскім р-не, левы прыток р. Брагінка (бас. Дняпра). Даўжыня 9,7 км. Пачынаецца за 1,5 км на У ад в. Стары Макрэц, упадае ў Верхнюю Брагінку (Дзяржаўную канаву) за 1,7 км на ПдЗ ад в. Зарэчча.

ЗАСЕЦЕН, Сецін, возера ў Гомельскім р-не.

Пл. 0,18 км².
Даўжыня 0,85 км.
Найбольшая шырыня 0,3 км.
Даўжыня берагавой лініі 2 км.

У бас. р. Сож, за 2 км на ПнУ ад Гомеля, каля в. Пакалюбічы. Схілы катлавіны вышыней 3—5 м, пад агародамі і пабудовамі. Берагі вышыней 0,2 м, пясчаныя.

ЗАСЛАЎСКАЕ ВАДАСХОВІШЧА, Мінскае мора, Ганалес, у Мінскім р-не.

Пл. 25,6 км².
Найбольшая глыбіня 8,6 м.
Даўжыня 9 км.
Найбольшая шырыня 4 км.
Даўжыня берагавой лініі 38,2 км.
Аб'ём вады больш за 100 млн. м³.
Пл. вадазбору 562 км².

Другі па велічыні штучны вадаём на Беларусі. На р. Свіслач, за 10 км на ПнЗ ад Мінска. Уваходзіць у Вілейска-Мінскую водную сістэму. Створана ў 1956, рэканструявана і добраўпарадкавана ў 1977. Чапа вадасховішча да заталення была забалочанай поймай рэк Свіслач, Вяча, Ратамка, Чарняўка. Асн. прызначэнне — сезоннае рэгуляванне сцeku, абваднен-

не Свіслачы, забеспячэнне вадою Мінска і стварэнне зон адпачынку. Берагі спадзістыя, з Пд і З парослыя лесам (з пасадамі таполі, вярбы, акацыі). Месцамі створаны штучныя пясчаныя пляжы шырынёй 20—50 м. Ёсць 3 глыбокаўрэзаныя залівы (самы буйны Ратамскі), 11 маляўнічых астравоў агульнай пл. каля 0,29 км². Дно да глыбіні 2 м і вакол астравоў пясчанае, да глыбіні 8 м выслана ілам, уздоўж былых рэчышчаў Свіслачы і Вячы — торфам. Месцамі ад вадасховішча дамбамі адсечаны мелкаводдзі, дзе створаны польдэры. Гадавыя ваганні ўзроўню вады перавышаюць 1 м. Са стварэннем Вілейска-Мінскай воднай сістэмы праточнасць вадасховішча павялічылася ў 3 разы. Ёсць асобныя ўчасткі, дзе абмен вады вельмі замаруджаны (на У у Спартакаўскім заліве, каля прафілакторыя). Пераважаюць вятры паўночна-заходняга напрамку, якія могуць утвараць хвалі вышыней 0,7—1,2 м. Сярэднямесячная тэмпература вады ў ліпені — жніўні 18—21 °С, у асобныя гады ў жніўні максімальная дасягае 27 °С. Замярзае ў 1-й палове снежня (у асобныя гады ў канцы лістапада), лёд (таўшчыня 60—70 см) трымаецца да канца сакавіка — пачатку красавіка. Сярэдняя працягласць ледаставу 125—130 дзён. Уздоўж берагоў зарастае, расліннасць (чарот азерны, трысняг звычайны і аер звычайны, трапляюцца рдзесты, драсён земнаводны) найбольш пашыраны ў залівах і ў вярхоўі, дзе ўпадае канал Вілейска-Мінскай воднай сістэмы. Вадасховішча ўваходзіць у зону адпачынку Мінскае мора, на берагах размешчаны міжнародны маладзевы цэнтр адпачынку «Юнацтва», базы адпачынку і прафілакторы, базы для аматараў-рыбаловаў, спартбазы, пянерлагеры і інш. Папулярнае месца адпачынку і аматарскага рыбаўства.

ЗАСЛІЦІНАК, возера ў Расонскім р-не.

Пл. 0,04 км².
Даўжыня 0,42 км.
Найбольшая шырыня 0,11 км.
Даўжыня берагавой лініі 0,09 км.

У бас. р. Дрыса, за 20 км на ПдУ ад г.п. Расоны, за 0,7 км на З ад в. Дворышча. Схілы катлавіны вышыней 3 м, пад лесам і хмызняком. На Пн і Пд участкі забалочаная пойма.

ЗАСЦЕНКІ, рака, гл. Казел.

ЗАСЫПНАЕ ВОЗЕРА, у Кармянскім р-не. Пл. 0,12 км². На пойме р. Сож, за 15 км на ПнУ ад г.п. Карма, каля в. Касцюкоўка. Старычнае.

ЗАТУР'Я, меліярацыйны канал у Нясвіжскім р-не, левы прыток Тур'і (бас. Немана). Даўжыня 8,5 км. Пачынаецца за 2,5 км на ПдЗ ад в. Сейлавічы (бас. Немана), упадае ў Тур'ю каля в. Затур'я.

ЗАЎШЫЦКІ КАНАЛ, меліярацыйны канал у Салігорскім р-не, правы прыток р. Морач (бас. Прыпяці).

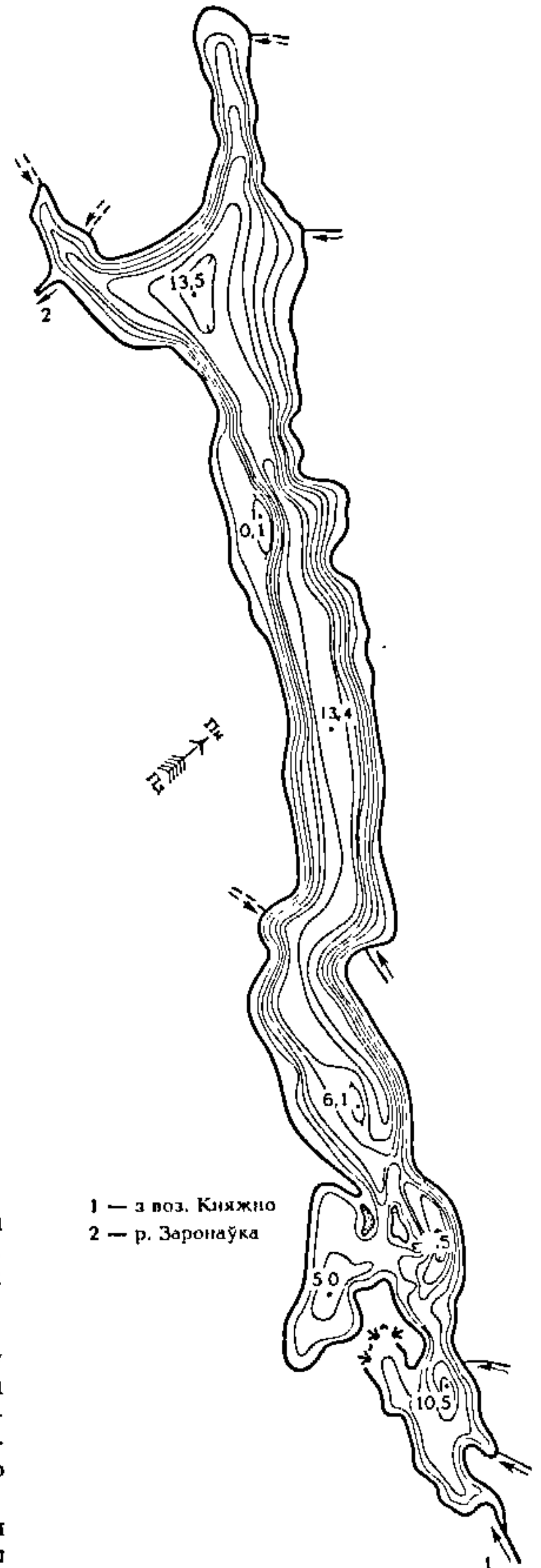
Даўжыня 15 км. Пачынаецца каля в. Малыя Заўшыцы, вусце каля в. Малы Рожан.

ЗАХАРНІЧЫ, возера ў Полацкім р-не.

Пл. 0,007 км².
Даўжыня 0,25 км.
Найбольшая шырыня 0,07 км.

У бас. р. Палата, за 11 км на ПнУ ад Полацка, за 0,9 км на ПнЗ ад в. Гірсіна. Схілы катлавіны вышыней да 5 м, пад лесам. Паміж лесам і возерам выган (шырыня паласы да 100 м). Выцякае ручай у р. Палата.

ЗАХБЕЙКА, возера ў Віцебскім р-не.



1 — з воз. Княжно
2 — р. Заронаўка

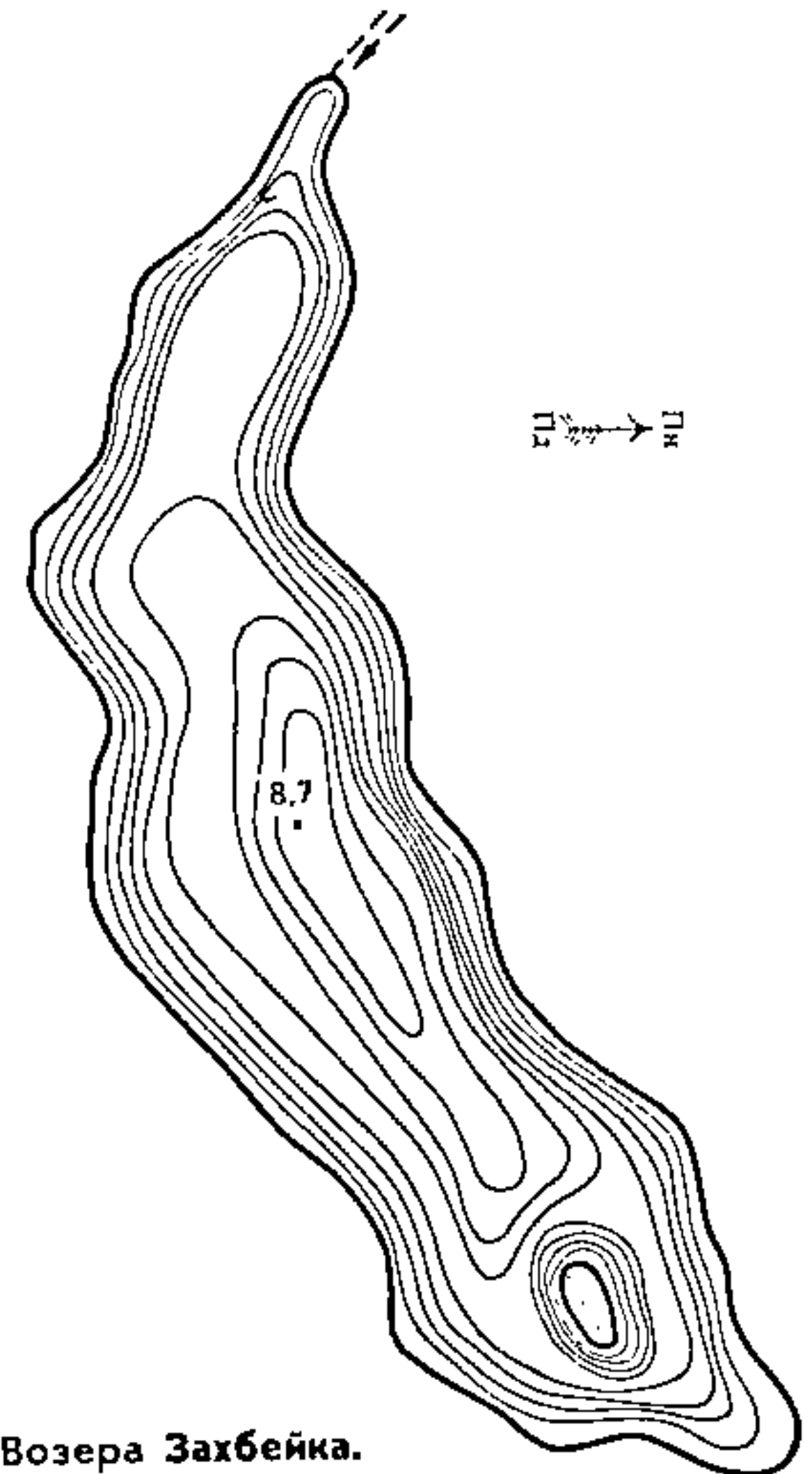
Возера Заонава.

Даўжыня 1020 км.
Пл. вадазбору 87,9 тыс. км².
Сярэднегадавы расход вады ў вусці
666 м³/с.
Агульнае падзенне ракі на Беларусі
38 м.
Сярэдні нахіл воднай паверхні
0,12 ‰.


Пачынаецца на Валдаіскім узвышшы з воз. Каракіна (Цвярская вобл.) на вышыні 221 м над узроўнем мора, упадае ў Рыжскі заліў Балтыйскага мора. Асноўныя прытокі на Беларусі: Усвяча, Обаль, Палата, Дрыса (справа), Каспля, Лучоса, Ула, Ушача, Дзісна і Друйка (злева). Цячэ на Беларусі пераважна з У на З па Суражскай нізіне, паміж Гарадоцкім і Віцебскім узвышшамі і на большым сваім працягу — па Полацкай нізіне. Даўжыня ў межах Беларусі 328 км, пл. вадазбору 33,2 тыс. км². Даліна трапецападобнай формы, каля г. п. Руба — каньенападобная. Шырыня яе ў асноўным 3—4 км, паблізу ўпадзення Улы і на крайняй усходняй частцы Беларусі дасягае 10—15 км. Глыбіня ўрэза змяняецца ад 20—30 м да 40—50 м. У будове даліны часцей за ўсё вылучаецца пойма і 2 (некаторыя даследчыкі адзначаюць 3—4) надпоймавыя тэрасы. Пойма ў межах Суражскай нізіны вузкая — да 60 м. Адрозніваюць 2 узроўні: нізкі (1,5—2 м над летнім узрэзам ракі, заліваецца ў разводдзе кожны год) і высокі (4—5 м, заліваецца толькі пасля многаснежных зім). Аналагічная будова захоўваецца да Віцебска, прычым шырыня нізкай поймы 40—50 м, а высокай не перавышае 15—20 м. Каля г. п. Руба пойма звужаецца да 10—

20 м. На Полацкай нізіне яна таксама вузкая, з дзвюма ўзроўнямі: ніжняй (2,5—3,5 м над летнім узроўнем вады) шырыней 5—10 м і верхняй (5—5,5 м) 15—20 м. Толькі на асобных участках пойма пашыраецца да 300—500 м (зрэдку да 3 км). Рэчышча звільстае, зарастае пераважна каля берагоў. Шырыня яго да вусця р. Ула 60—120 м, зрэдку да 190 м, каля мяжы з Латвіяй 100—140 м, зрэдку да 240 м. Суднаходству па рацэ перашкаджаюць парогі — на працягу 12 км вышэй Віцебска цягнецца Вярхоўскі парог, утвораны выходам блізка да дзеннай паверхні дэвонскіх даламітаў: парожыстыя ўчасткі трапляюцца ў сутоках Дзісны і Зах. Дзвіны каля г. Дзісна, а таксама каля г. Верхнядзвінск. Дно пясчана-камяністае і пясчанае або пясчана-галечнае. Берагі ўмерана-стромкія, супясчаныя, радзей — пясчана-гліністыя з валунамі, вышыней да 8 м, зрэдку да 22 м. Жыўленне ракі мяшанае (пераважна снегавое з вялікай доляй грунтавога). Асаблівасць рэжыму — высокае веснавое разводдзе, нізкая летне-асенняя межань з частымі дажджавымі паводкамі, устойлівая зімовая межань. На перыяд веснавога разводдзя прыпадае 56%, летне-асеннюю межань 33%, зімовую — 11% гадавога сцеку. Веснавое разводдзе доўжыцца 60—70 дзен (з канца сакавіка да 1-й дэкады чэрвеня). Сярэдняя вышыня над самай нізкай межанню 4,4—9 м, найбольшы ўзровень у межах Беларусі 13,5 м (1931). Летне-асенняя межань (доўжыцца 4—5 месяцаў) нярэдка парушаецца дажджавымі паводкамі вышыней да 6 м. Зі-

мовая межань каля 70—80 дзен. Замярзае ў 1-й дэкадзе снежня, крыгам у 1-й дэкадзе красавіка. Найбольшая таўшчыня ледаў 50—78 см (люты — сакавік). Веснавы ледаход 4—10 сутак. Найбольшы расход вады каля

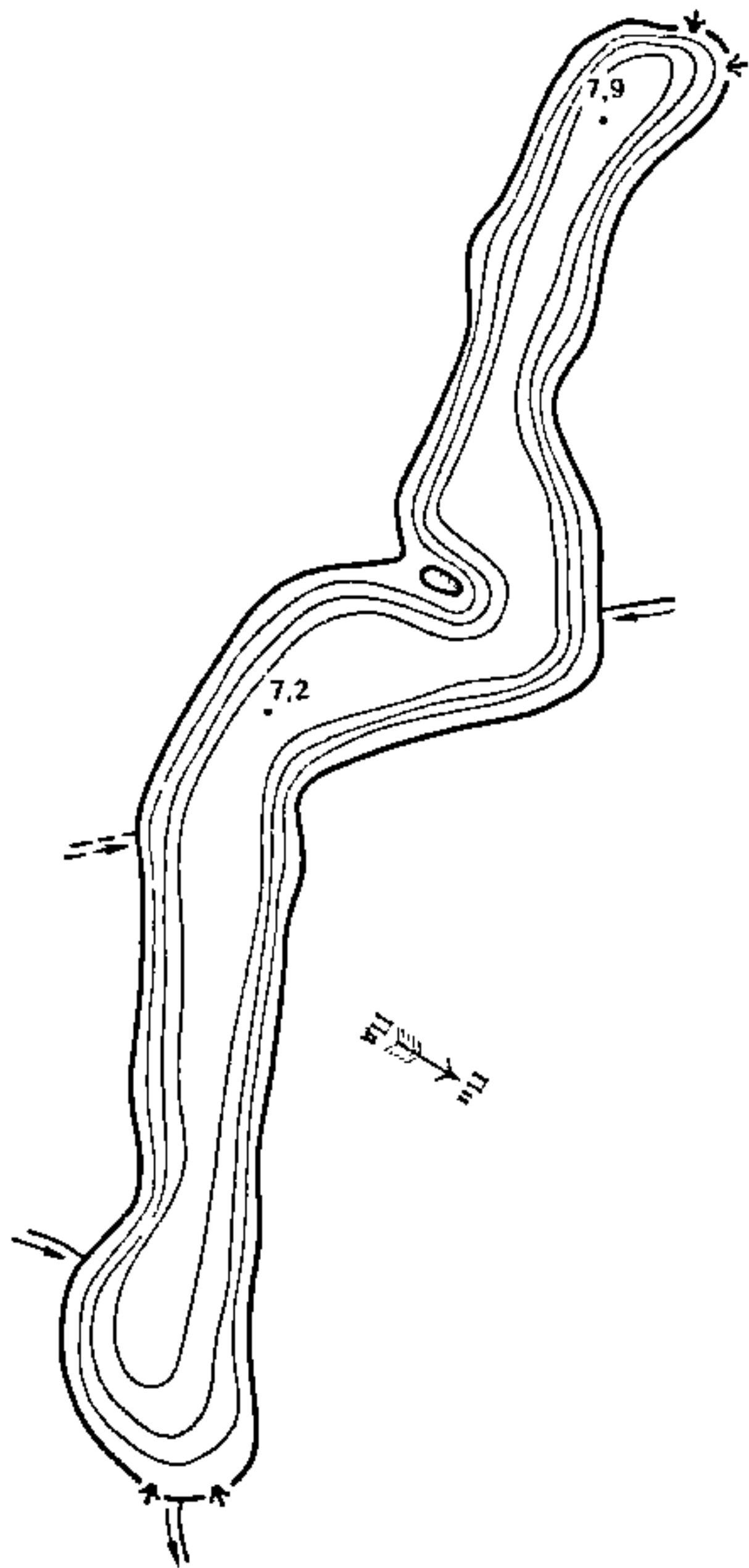


Возера Захбейка.



Рака Заходні Буг каля Брэста.

ЗАЦКАВА



Возера Зачорнае.

Віцебска 3320 м³/с (1991), Полацка 4060 м³/с (1956), найменшы адпаведна 8 м³/с (1940) і 25,4 м³/с (1938—39). Гадавы сцек завяслых наносаў каля 320 тыс. т. Вада на працягу года (за выключэннем перыядаў веснавога разводдзя і летне-асенніх паводак) гідракарбанатна-кальцыевага класа з рэзка выражаным гідракарбанатным характарам. Для памяншэння забруджвання Зах. Дзвіны на прамысловых і камунальных прадпрыемствах ствараюцца ачышчальныя збудаванні, вядзецца кантроль за гідратэхнічным рэжымам ракі, аднак стан ракі пакуль не паляпшаецца (у 1990 г. ў Наваполацку адбылася аварыя, якая аказала адмоўны ўплыў на іхтыяфауну да самага вусця ракі).

У рацэ водзяцца шчупак, акунь, плотка, лешч, лінь, карась звычайны, верхаводка, гусцяра; каштоўныя — судак, многа ручаевая, стронга ручаевая, галавень і інш. Са старажытных часоў Зах. Дзвіна — важны гандлёвы шлях, у 9—11 ст. па ёй праходзіла адно з адгалінаванняў шляху з «варагаў у грэкі». Рака злучана Бярэзінскай воднай сістэмай (не дзейнічае) з Дняпром. Суднаходства ажыццяўляецца ад Веліжа (Расія) да Верхнядзвінска, у ніжнім цячэнні (у межах Латвіі) — на асобных участках. На Зах. Дзвіне (Даўгаве) працуюць Кегумская, Плявінская і Рыжская гідраэлектрастанцыі. Гарады і пасёлкі гарадскога тыпу на Беларусі: Сураж, Руба, Віцебск (порт), Бешанковічы, Ула, Полацк, Наваполацк, Дзісна і Верхнядзвінск.

ЗАЦКАВА, возера ў Гродзенскім р-не.

Пл. 0,75 км².

Даўжыня 2,1 км.
Найбольшая шырыня 0,5 км.
Даўжыня берагавой лініі 5,1 км

У бас. р. Пыранка, за 26 км на Паўноч ад Гродна, за 4 км на ПнУ ад в. Дары. Схілы катлавіны вышыняй 10 м, параслі лесам. Берагі пераважна зліваюцца са схіламі. На ПнУ ў в. Сламянка, на ПДЗ возера злучаецца пратокай з Белым возерам.

ЗАЦЯРЖУУКА, рака, гл. Віцебскага р-на.

Пл. 0,29 км².
Найбольшая глыбіня 7,9 м.
Даўжыня 1,76 км.
Найбольшая шырыня 0,24 км.
Даўжыня берагавой лініі 4,04 км.
Аб'ём вады 1,39 млн. м³.
Пл. вадазбору 4,3 км².

У бас. р. Шэвінка, за 8 км на ПнУ ад г. п. Шуміліна, за 1 км на Пн ад в. Слабада. Схілы катлавіны вышыняй 5—8 м, пераважна разараныя. Берагі зліваюцца са схіламі, каля ўрвасу вады параслі хмызняком, на У і З сплавінныя. У паўднёвай частцы востраў пл. 0,1 га. Дно да глыбіні 2 м (вакол астравоў да 4—5 м) пясчанае, ніжэй — сапрапелістае. Упадаюць 2 ручаі, на У выцякае ручай у воз. Філіпенскае. Зарастае слаба, перарывістае. паласа надводнай расліннасці пашырэння да глыбіні 0,5 м.

ЗАЧЭРНАЎСКАЯ, рака ў Гарадоцкім і Віцебскім р-нах, у бас. Зах. Дзвіны. Даўжыня 6 км. Пачынаецца за 1,4 км на Пн ад в. Каменка Гарадоцкага р-на, упадае ў Баранаўскае возера з ПнУ, за 0,4 км на Пн ад в. Канавава Віцебскага р-на.

ЗАШЧАСЛІНСКІ КАНАЛ, меліяра-

Рака Заходняя Дзвіна каля гарадскога пасёлка Руба Віцебскага раёна (урочышча Здраўнева).

ныя, вакол забалочаная, парослая хмызняком пойма. Дно плоскае, сапрапелістае. Зарастае на ўсёй плошчы падводнай расліннасцю.

ЗВАНАЕ ВОЗЕРА, у Полацкім р-не.

Пл. 0,35 км².
Найбольшая глыбіня 5 м.
Даўжыня 1,06 км.
Найбольшая шырыня 0,52 км.
Даўжыня берагавой лініі 2,68 км.
Аб'ём вады 1,28 млн. м³.
Пл. вадазбору 13,4 км².

У бас. р. Свіна, за 48 км на ПнУ ад Полацка, каля в. Званае. Схілы катлавіны вышыней да 5—8 м, пад лесам, на З і Пн разараныя. Берагі нізкія, пясчаныя, на Пд забалочаныя, тарфяністыя. Мелкаводдзе да глыбіні 1—1,5 м пясчанае, ніжэй дно ілістае. На Пд выцякае ручай у воз. Грыбна. Зарастае слаба, паласа надводнай расліннасці да глыбіні 1,1—1,8 м, месцамі да 2 м.

ЗВАНЕЦ, возера ў Верхнядзвінскім р-не.

Пл. 0,05 км².
Даўжыня 0,28 км.
Найбольшая шырыня 0,27 км.
Даўжыня берагавой лініі 0,85 км.

У бас. р. Вужыца, за 30 км на ПнУ ад г. Верхнядзвінск, за 4,5 км на ПнУ ад в. Стралкі, сярод меліяраванага балота. Праз сістэму меліярацыйных каналаў злучана з р. Вужыца.

ЗВАНІЦА, рака ў Полацкім р-не, левы прыток р. Дрыса (бас. Зах. Дзвіны).

Даўжыня 16 км.
Пл. вадазбору 52 км².
Сярэдні нахіл воднай паверхні 0,6 ‰.

Выцякае з воз. Званае за 1 км на ПдЗ ад в. Званае, вусце за 2 км на ПнУ ад в. Новыя Замашаны. Цячэ па забалочанай лясістай мясцовасці.

ЗВАНКОВА, возера ў Гарадоцкім р-не.

Пл. 0,06 км².
Даўжыня 0,37 км.
Найбольшая шырыня 0,25 км.
Даўжыня берагавой лініі 1 км.

У бас. р. Аўсянка, за 26 км на ПнУ ад г. Гарадок, на паўночна-заходняй ускраіне в. Бяроза. Схілы катлавіны вышыней 3—5 м (на З невыразныя), разараныя, на У пад лесам.

ЗВАНСКОЕ ВОЗЕРА, гл. Звонь.

ЗВЭЗДЗІК, ручай у Шумілінскім р-не, левы прыток р. Сечна (бас. Зах. Дзвіны). Даўжыня 7,4 км. Пачынаецца за 1,2 км на Пн ад в. Пісарава, вусце за 0,8 км на Пд ад в. Бярэзіца. Рэчышча ад вытоку на працягу 5,4 км каналізаванае.

ЗВЕРЫНКА, рака ў Расонскім р-не, у бас. Зах. Дзвіны.

Даўжыня 13 км.
Пл. вадазбору 54 км².
Сярэдні нахіл воднай паверхні 1,7 ‰.

Выцякае са Звярынага возера за 4 км на Пд ад в. Марыніца, упадае ў

Званае возера ў басейне ракі Званіца.

цыйны канал у Глыбоцкім р-не, правы прыток р. Чысцянка (бас. Прыпяці). Даўжыня 15 км. Пачынаецца за 2 км на ПдУ ад в. Шыпы, вусце за 4,5 км на ПдЗ ад в. Чыстае.

ЗАШЧАТЫ, возера ў Полацкім р-не.

Пл. 0,83 км².
Найбольшая глыбіня 7 м.
Даўжыня 2,1 км.
Найбольшая шырыня 0,6 км.
Даўжыня берагавой лініі 6,35 км.
Пл. вадазбору 660 км².

У бас. р. Тураўлянка, за 20 км на Пд ад Полацка, каля в. Гомель. Уваходзіць ва Ушацкую групу азёр. На Пд упадае р. Турэц, на З выцякае пратока ў воз. Гомель, на якой пабудавана плаціна.

ЗАШЧОБ'ЕУСКІ КАНАЛ, За шч о б с к і канал, меліярацыйны канал у Рэчыцкім р-не, левы прыток р. Віць (бас. Прыпяці). Даўжыня 6,9 км. Пачынаецца за 2 км на ПдЗ ад в. Зашчоб'е, вусце за 5 км на ПдУ ад в. Глінная Слабада.

ЗАШЫР'ЕУСКІ КАНАЛ, меліярацыйны канал у Ельскім р-не, левы прыток р. Батыўля (бас. Прыпяці). Даўжыня 8,7 км. Пачынаецца за 4 км на Пн ад в. Карма, вусце за 2,5 км на Пд ад в. Зашыр'е. Прыток — Сніцкі канал (злева).

ЗБОРХАЎ, рака ў Веткаўскім р-не, правы прыток р. Беседзь (бас. Дняпра). Даўжыня 8,8 км. Пачынаецца за 1,5 км на З ад в. Новаміхайлаўка, вусце ў в. Вялікія Нямкі. Рэчышча на працягу 2,6 км (ад вытоку да в. Антопаўка) каналізаванае.

ЗБУЊІНСКАЕ ВОЗЕРА, гл. Рагазнянскае возера.

ЗВАНАЕ ВОЗЕРА, у Полацкім р-не.

Пл. 1,28 км².
Найбольшая глыбіня 3 м.
Даўжыня 1,78 км.
Найбольшая шырыня 1,1 км.
Даўжыня берагавой лініі 5,1 км.
Аб'ём вады 2,49 млн. м³.
Пл. вадазбору 5 км².

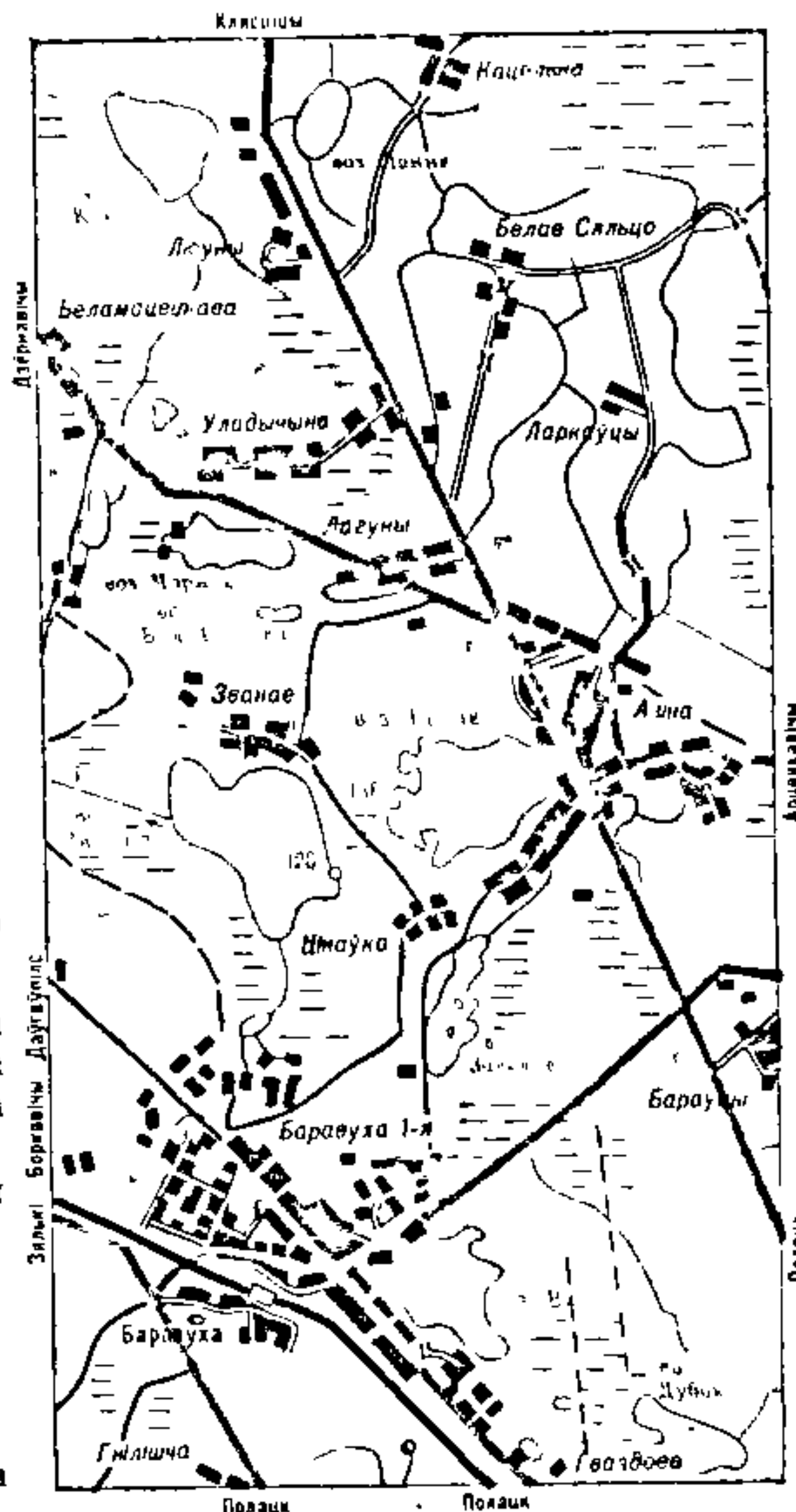
У бас. р. Званіца (выцякае з возера), за 18 км на ПнЗ ад Полацка, каля в. Званае. Схілы катлавіны вышыней 15—30 м (на З і ПдУ 8—9 м), пад лесам і хмызняком. Берагі нізкія, сплавін-

воз. Якаўскае з У за 0,5 км на З ад в. Рудня. Цячэ па забалочанай лясістай мясцовасці.

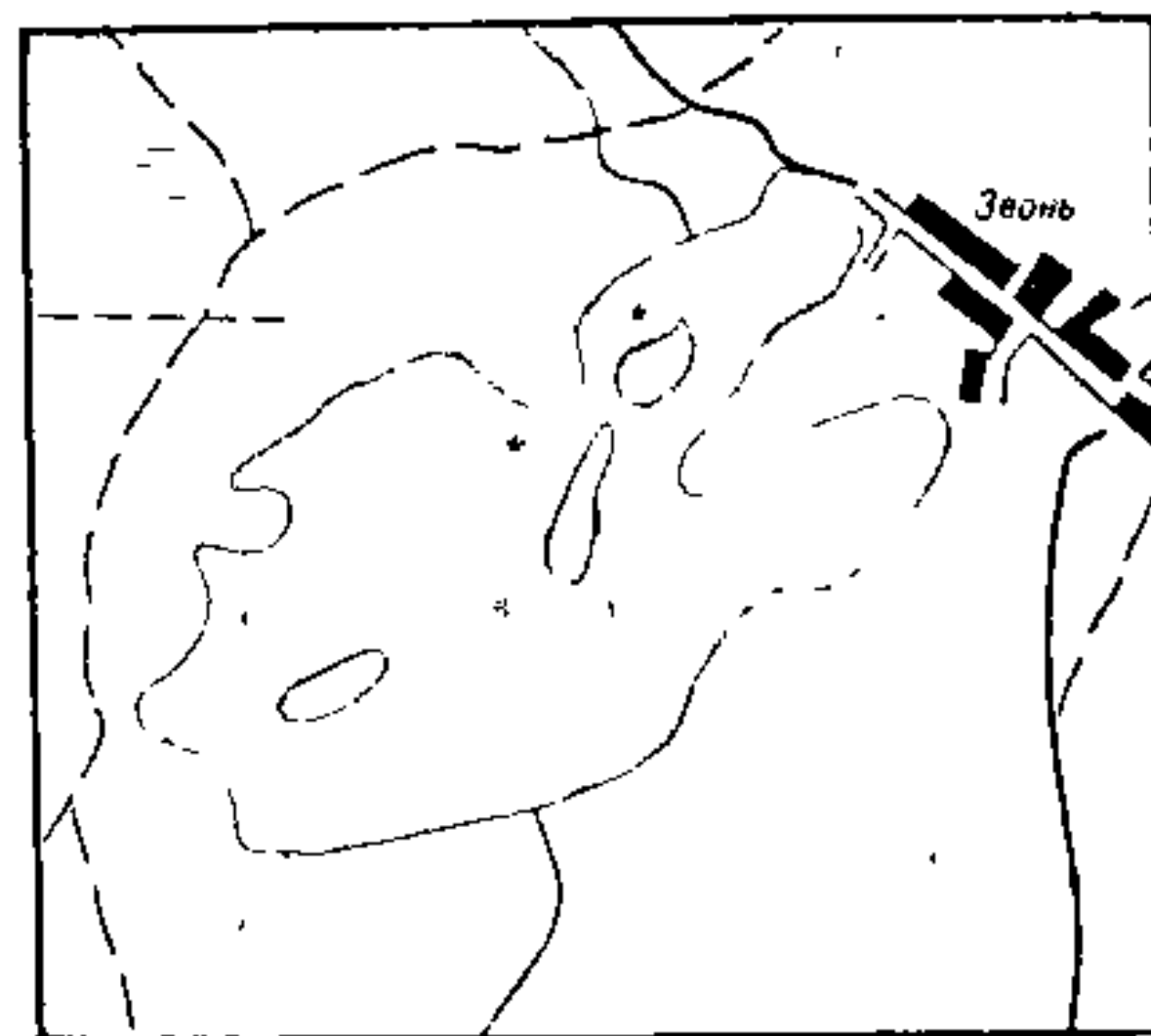
ЗВОНЬ, Званское возера, ва Ушацкім р-не.

Пл. 1,46 км².
Найбольшая глыбіня 17,9 м.
Даўжыня 2,1 км.
Найбольшая шырыня 1,14 км.
Даўжыня берагавой лініі 7 км.
Аб'ём вады 8,78 млн. м³.

У бас. р. Ушача, за 12 км на Пд ад г. п. Ушачы, каля в. Звонь. Схілы кат-



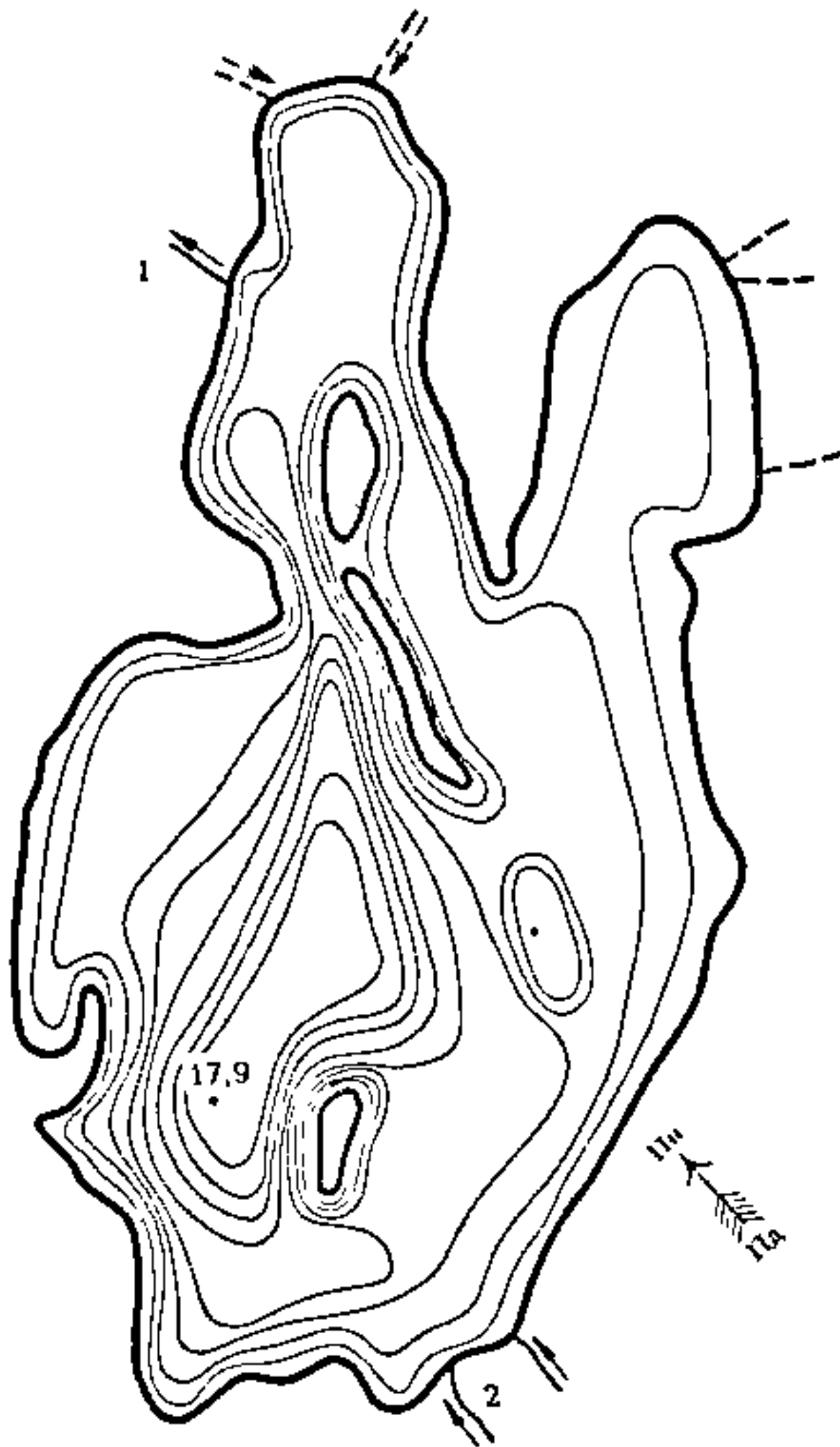
Званае возера ў басейне ракі Званіца.



Возера Звонь.

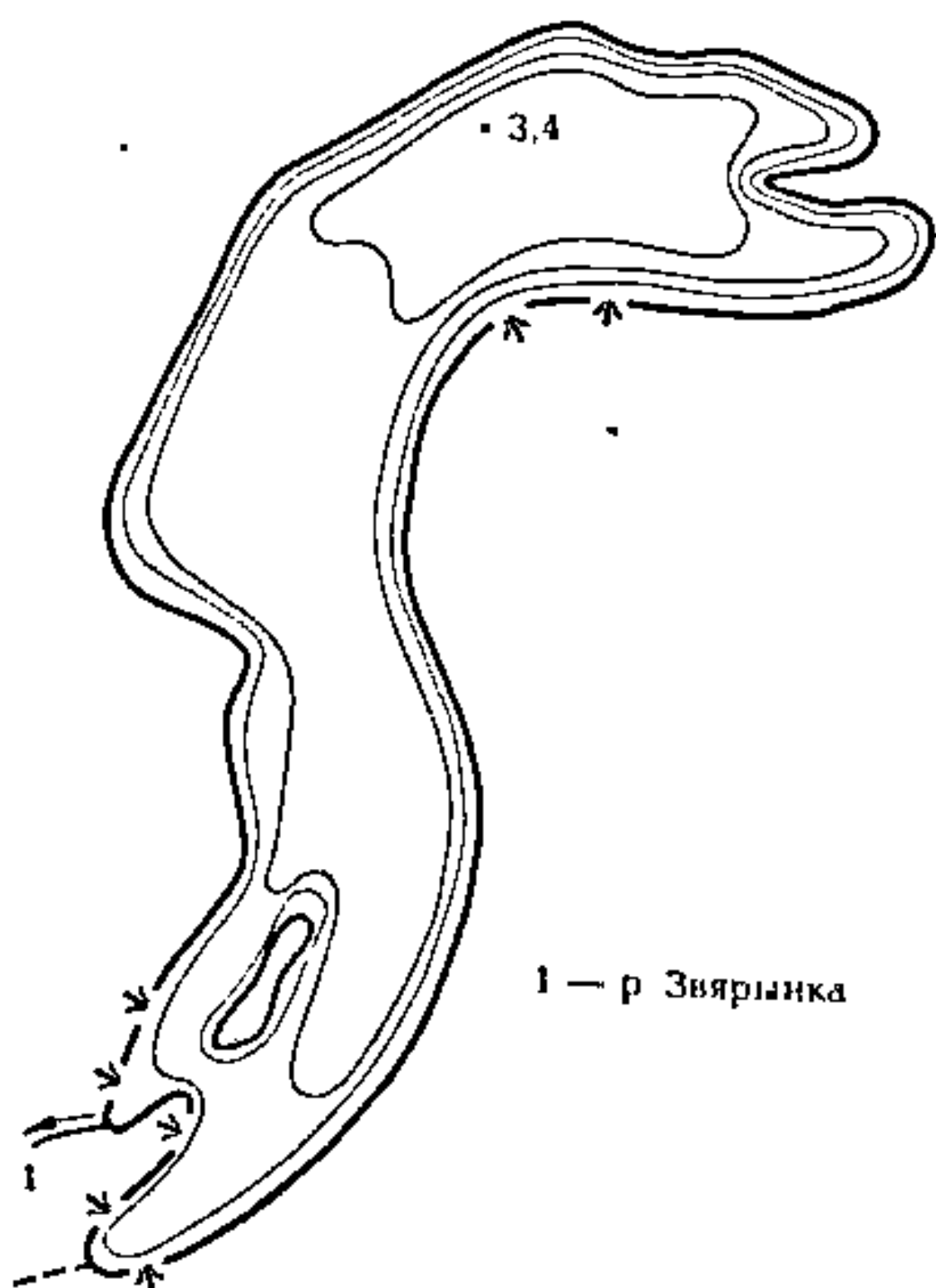
ЗВЯРЫНАЕ

лавіны вышыней да 5—9 м (на ПнУ 20—25 м), пераважна разараныя, на Пд і З парослыя лесам. Берагі нізкія, пясчаныя і пясчана-галечныя, часткова пад хмызняком. Дно да глыбіні 3,5—4 м пясчанае, ніжэй — ілістае. Шырыня прыбярэжнай паласы зарастання да 35 м. З астравы агульнай пл. 4,2 га. На Пд упадае р. Зуйніца, на



1 — у воз Вялікае Існа
2 — р. Зуйніца

Возера Звонь.



1 — р. Звярынка

Звярынае возера.

Пн выцякае ручай у воз. Вялікае Існа. Адзначаны пасяленні баброў. Уваходзіць у зону адпачынку курорта Ушачы.

ЗВЯРЫНАЕ ВОЗЕРА, у Полацкім р-не.

Пл. 0,26 км².
Найбольшая глыбіня 3,4 м.
Даўжыня 1,36 км.
Найбольшая шырыня 0,26 км.
Даўжыня берагавой лініі 4,77 км.
Аб'ём вады 0,57 млн. м³.
Пл. вадазбору 2,1 км².

У бас. р. Дрыса, за 32 км на ПнУ ад Полацка, за 12 км на ПнЗ ад в. Дрэтунь. Схілы катлавіны вышыней 1—3 м, параслі лесам. Берагі пераважна пясчаныя, на Пн славінныя. Пойма шырыней 5—15 м, пад лесам. У паўднёвай частцы востраў пл. 0,4 га. Дно сапрапелістае, мелкаводдзе пясчанае. На ПдЗ выцякае р. Звярынка. Зарастае ў прыбярэжнай зоне да глыбіні 1,5 м.

ЗЕЛЯНСКОЕ ВОЗЕРА, Бабінавіцкае возера, у Лезненскім р-не.

Пл. 1,2 км².
Найбольшая глыбіня 4 м.
Даўжыня 2,4 км.
Найбольшая шырыня 0,8 км.
Даўжыня берагавой лініі 6,15 км.
Пл. вадазбору 346 км².

У бас. р. Лучоса (выцякае з возера), за 25 км на ПдЗ ад г. п. Лезна, каля в. Бабінавічы. Схілы катлавіны вышыней 10—15 м, разараныя, участкі пад лесам і хмызняком. Берагі высокія, часткова супадаюць са схіламі. Упадаюць р. Вярхіта і 2 ракі з аднолькавай назвай Узменка (на Пн і Пд).

ЗЕЛЯНУХА, рака ў Мядзельскім р-не, у бас. Зах. Дзвіны. Даўжыня 16 км. Пачынаецца за 1,5 км на Пн ад в. Студзяніца, упадае ў воз. Мядзел з У за 1 км на Пд ад в. Цімошкаўшчына.


ЗЕМБІНКА, рака ў Барысаўскім р-не, левы прыток р. Гайна (бас. Дняпра). Даўжыня 11 км. Пачынаецца за 2 км на Пд ад в. Шэрсцін, вусце за 2 км на У ад в. Каменка. Рэчышча на ўсім працягу каналізаванае.

ЗЕНЧАНКА, рака, гл. Зямчатка.

ЗЕНЯПІШКА, рака ў Шчучынскім р-не, левы прыток р. Пуціска (бас. Немана). Даўжыня 13 км. Пачынаецца каля в. Шастакоўцы, упадае ў Пуціску за 1,3 км на ПдЗ ад в. Куляшы. На працягу 5,5 км каналізаваная (ад вытоку да в. Купры).

ЗЕРАМНЯНКА, рака ў Сенненскім р-не, правы прыток р. Добрынка (бас. Зах. Дзвіны). Даўжыня 9 км. Пл. вадазбору 22 км². Пачынаецца за 2,5 км на Пн ад в. Ляснічыя Аршанскага р-на, вусце за 1 км на У ад в. Добрына Сенненскага р-на (у некаторых даведніках месца зліцця Добрынікі з р. Зерамнянка лічыцца пачаткам р. Серакаратнянка). Цячэ па лясістай мясцовасці.

ЗЕХА, рака ў Лепельскім р-не, у бас. Зах. Дзвіны. Даўжыня 8 км. Выцякае з воз. Забалоцце з ПнУ, за 1,2 км на Пн ад в. Забалоцце, упадае ў Лепель-



Возера Звонь.

скае возера з Пн, за 0,7 км на У ад в. імя Чапаева. Прыток — р. Студзенка (справа).

ЖАРСКИ КАНАЛ, меліярацыйны канал у Івацэвіцкім р-не, левы прыток Шчары (бас. Немана). Даўжыня 10 км. Пачынаецца ў лясным урочышчы Супрэжны, упадае ў Шчару за 2,5 км на Пд ад в. Дабромысль.

ЗІТАЛА, рака, гл. Дзятлаўка.

ЗЛАЦЯЖЭЧКА, рака, гл. Залатая Рэчка.

ЗМЕЙКА, Дзвезя, рака ў Баранавіцкім і Карэліцкім р-нах, левы прыток Ушы (бас. Немана).

Даўжыня 26 км.
Пл. вадазбору 190 км².
Сярэдні нахіл воднай паверхні 1,6 ‰.

Пачынаецца за 1,5 км ад в. Стань Баранавіцкага р-на, у лясным урочышчы Галубоўшчына, упадае ва Ушу на заходняй ускраіне в. Малае Мядзведка. У вярхоўі прымае сцэк з густой сеткі асушальных каналаў і 2 прытокаў з аднайменнай назвай. На працягу 14,5 км каналізаваная (ад вытоку да паўночнай ускраіны в. Шчарбовічы).

ЗМЕЙКА, рака ў Баранавіцкім і Нясвіжскім р-нах, правы прыток Змеікі (Дзвезя, бас. Немана). Даўжыня 13 км. Пачынаецца каля в. Пагарэльцы, вусце за 1 км на ПдЗ ад в. Савічы. На працягу 6 км каналізаваная ад вытоку да заходняй ускраіны в. Дрэзкаўшчына (3 км) і за 0,5 км на ПнУ ад в. Нагорная да вусця (3 км).

ЗМЕЙКА, рака ў Верхнядзвінскім р-не, правы прыток Зах. Дзвіны.

Даўжыня 12 км.
Пл. вадазбору 32 км².
Сярэдні нахіл воднай паверхні 2,4 ‰.

Пачынаецца каля в. Паташня, вусце ў межах в. Бароўка.

ЗМЕЙКА, рака ў Баранавіцкім р-не, левы прыток Змеікі (Дзвезя, бас. Немана). Даўжыня 8 км. Пачынаецца за 0,7 км на Пн ад в. Бартнікі, упадае ў Змеіку на ПдЗ ад в. Задзвезя. На працягу 4,6 км каналізаваная (ад вытоку да в. Вольна). Каля в. Вольна створана сажалка (пл. 0,19 км²).

Сярэдні нахіл воднай паверхні 1,2 ‰.

Пачынаецца за 1,2 км на Пд ад в. Жукаўка, вусце за 1,5 км на ПнЗ ад в. Бялынкавічы. Найбольшы прыток — р. Грэбля. Рэчышча на працягу 6 км каналізаванае (ад в. Гаўрыленка да в. Баронькі).

ЗУБАРЭВІЦКІ КАНАЛ, меліярацыйны канал у Акцібрскім р-не, левы прыток р. Пціч (бас. Прыпяці). Даўжыня 19 км. Пачынаецца за 1 км на З ад в. Пратасы, вусце за 4 км на ПнЗ ад в. Зуб-Буда.

ЗУБІХА, ручай у Глускім р-не, правы прыток ручая Камарынка (бас. Прыпяці) Даўжыня 4 км. Пачынаецца за 0,5 км на Пн ад в. Сельцы, вусце за 1,5 км на ПдУ ад в. Калюга. Рэчышча на ўсім працягу каналізаванае.

ЗУБР, рака, гл. Зубар.

ЗУБРАЎКА, Зубраўскае возера, у Шчучынскім р-не.

Пл. 0,1 км².

Даўжыня 0,58 км.

Найбольшая шырыня 0,2 км.

Даўжыня берагавой лініі 1,32 км.

У бас. р. Котра, за 33 км на ПнЗ ад г. Шчучын, каля вусця р. Нявіша. Схілы катлавіны вышыней 2—5 м, пад лесам і хмызняком, на У разараныя. Выцякае ручай у р. Котра, упадае меліярацыйны канал.

ЗУБРОЎСКІ КАНАЛ, Ровецкая канава, меліярацыйны канал у Драгічынскім р-не, правы прыток Дняпроўска-Бутскага канала (бас. Прыпяці). Даўжыня 15,7 км. Пачынаецца з Жыроўскага канала за 3,5 км на ПдУ ад в. Сварынь, вусце за 3 км на ПдУ ад х. Зарэчка. Прыток — канал Хідры (справа).

ЗУБРЫЦА, рака ў Камянецкім р-не, левы прыток р. Белая (бас. Зах. Буга). Даўжыня 4 км. Пачынаецца і цячэ па забалочаным лясным масіве ў межах паўднева-заходняй ускраіны Белавежскай пушчы, вусце каля паўдневай ускраіны в. Белая. Рэчышча на ўсім працягу каналізаванае.

ЗУЙКА, рака ў Докшыцкім і Мядзельскім р-нах, левы прыток Сэрвачы (бас. Вілі).

Даўжыня 28 км.

Пл. вадазбору 142 км².

Сярэдні нахіл воднай паверхні 0,7 ‰.

Пачынаецца на ПнЗ ад в. Туркі Докшыцкага р-на, упадае ў Сэрвач за 1 км на Пд ад в. Палессе. На працягу 13,2 км каналізаваная: ад в. Ветахма да в. Калягі (5 км) і за 1,3 км на ПдЗ ад в. Ворнаўка да вусця (8,2 км).

ЗУЙНИЦА, рака ва Ушацкім р-не, бас. Зах. Дзвіны. Даўжыня 6,8 км. Пачынаецца за 1,7 км на ПдЗ ад в. Пораўна, упадае ў воз. Звонь з ПдЗ за 2 км на ПдЗ ад в. Звонь. Рэчышча на працягу 2 км уверх ад вусця каналізаванае.

ЗУСТА, рака ў Смаргонскім р-не, правы прыток Спяглицы (бас. Вілі).

Даўжыня 15 км.

Зелянское возера.

ЗМЕЙКА, рака, гл. Даражывель.
ЗМЕНЬ, меліярацыйны канал у Драгічынскім р-не, левы прыток Лялавіцкага канала (бас. Прыпяці). Даўжыня 7 км. Пачынаецца за 0,8 км на ПдУ ад в. Пгасы, вусце за 2,5 км на ПдЗ ад в. Дубраўкі.

ЗОЛВА, возера ў Браслаўскім р-не.

Пл. 0,31 км².

Найбольшая глыбіня 7 м.

Даўжыня 1,67 км.

Найбольшая шырыня 0,29 км.

Даўжыня берагавой лініі 3,8 км.

Аб'ём вады 1,09 млн. м³.

Пл. вадазбору 15,3 км².

У бас. р. Дружнянка (злучана ручаем з возерам), за 13 км на Пд ад г. Браслаў, за 1,5 км на Пн ад в. Замошша. Схілы катлавіны вышыней 2—5 м, на Пд не выражаны, парослыя лесам і хмызняком. Берагі пад хмызняком, на Пн сплавінныя. Мелкаводдзе вузкае, пясчанае, глыбей — сапрапелі. Злучана ручаем з воз. Шылава. Надводная расліннасць утварае паласу шырыней 10—85 м да глыбіні 2,7 м.

ЗОРКАЕ, возера ў Полацкім р-не.

Пл. 0,04 км².

Даўжыня 0,32 км.

Найбольшая шырыня 0,16 км.

Даўжыня берагавой лініі 0,8 км.

У бас. р. Дразбітка, за 40 км на ПнУ ад Полацка, за 3 км на Пд ад в. Труды, сярод лесу. З У возера акружана забалочаным хмызняком, з 3 — лясістымі ўзгоркамі вышыней 10 м.

ЗОСІНА, возера ў Пастаўскім р-не.

Пл. 0,05 км².

Даўжыня 0,3 км.

Найбольшая шырыня 0,21 км.

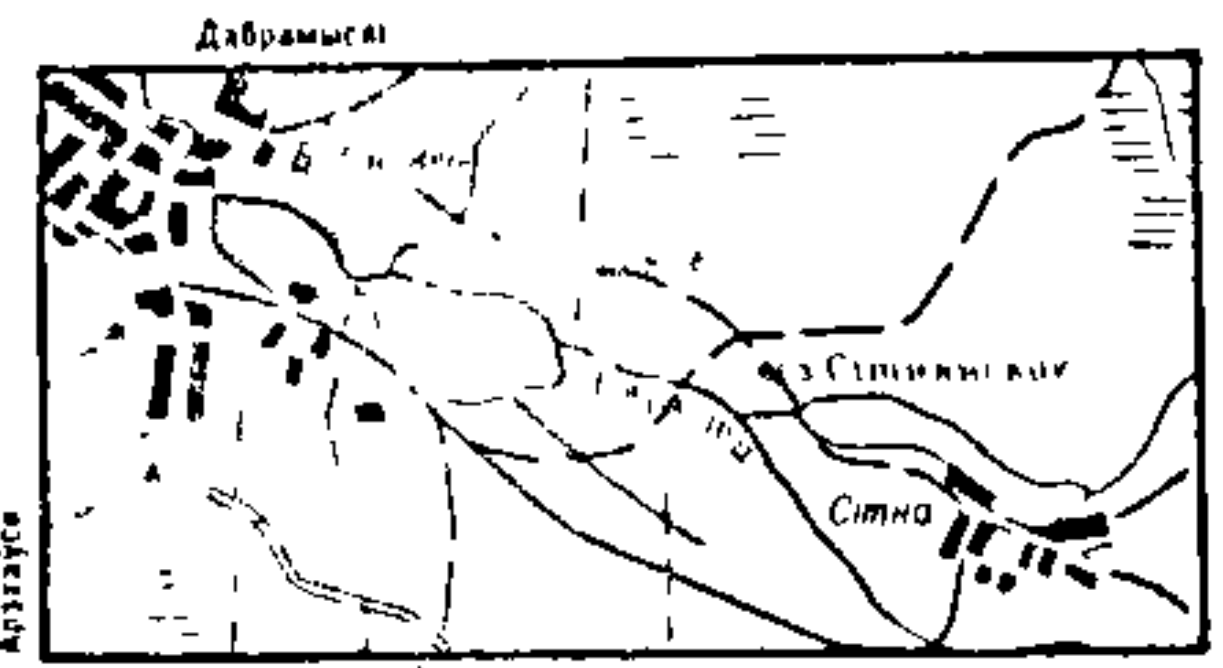
Даўжыня берагавой лініі 0,8 км.

У бас. р. Лучайка, за 6 км на ПнУ ад г. Паставы, за 2 км на У ад в. Сіўцы. Схілы катлавіны вышыней да 3 м, разараныя, на У пад садам. Акружана забалочанай поймай шырыней 50—100 м. З Пд упадае ручай, на Пн выцякае ручай у р. Лучайка.

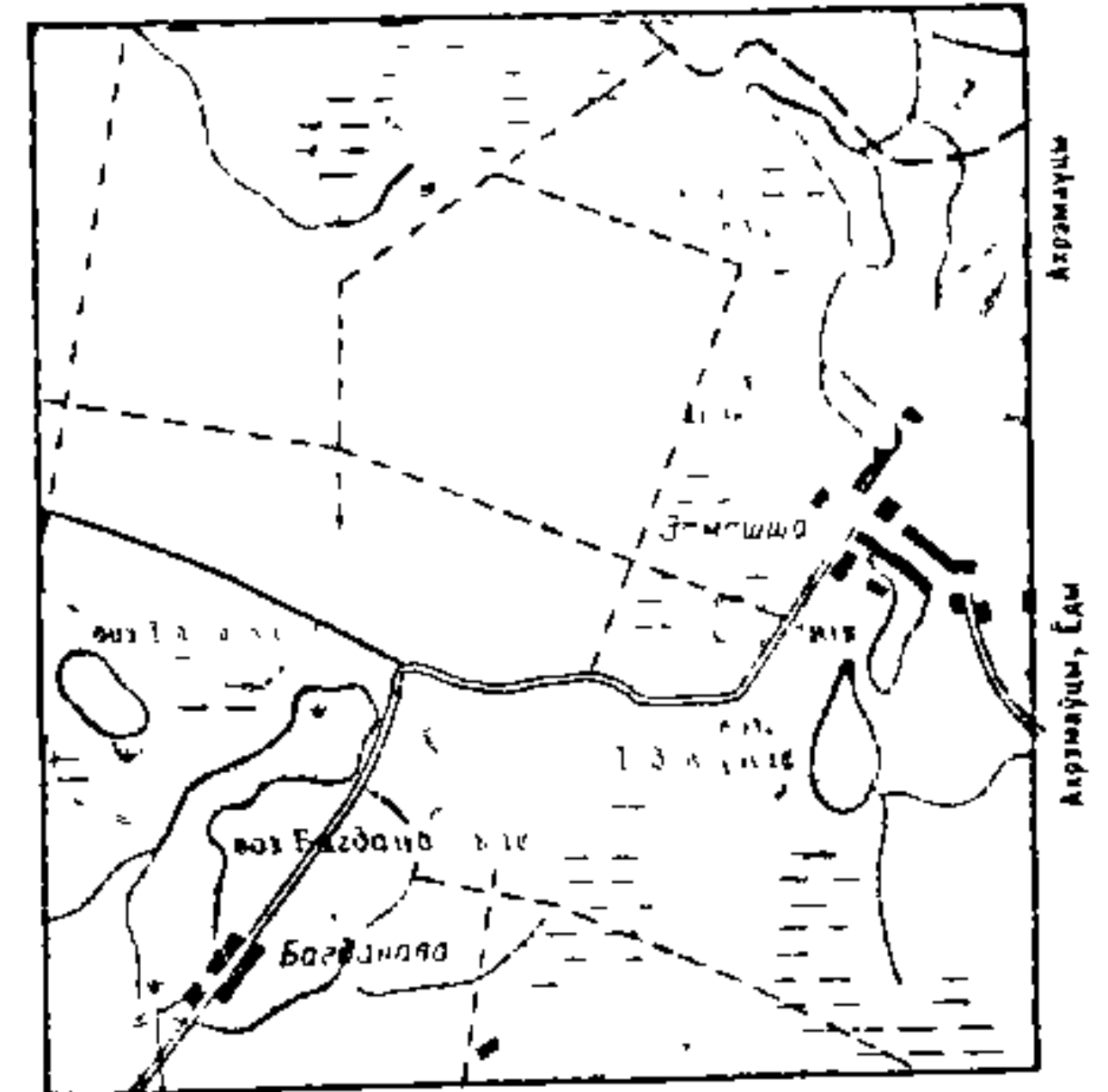
ЗУБАР, Зубар, рака ў Касцюковіцкім р-не, левы прыток р. Беседзь (бас. Дняпра).

Даўжыня 23 км.

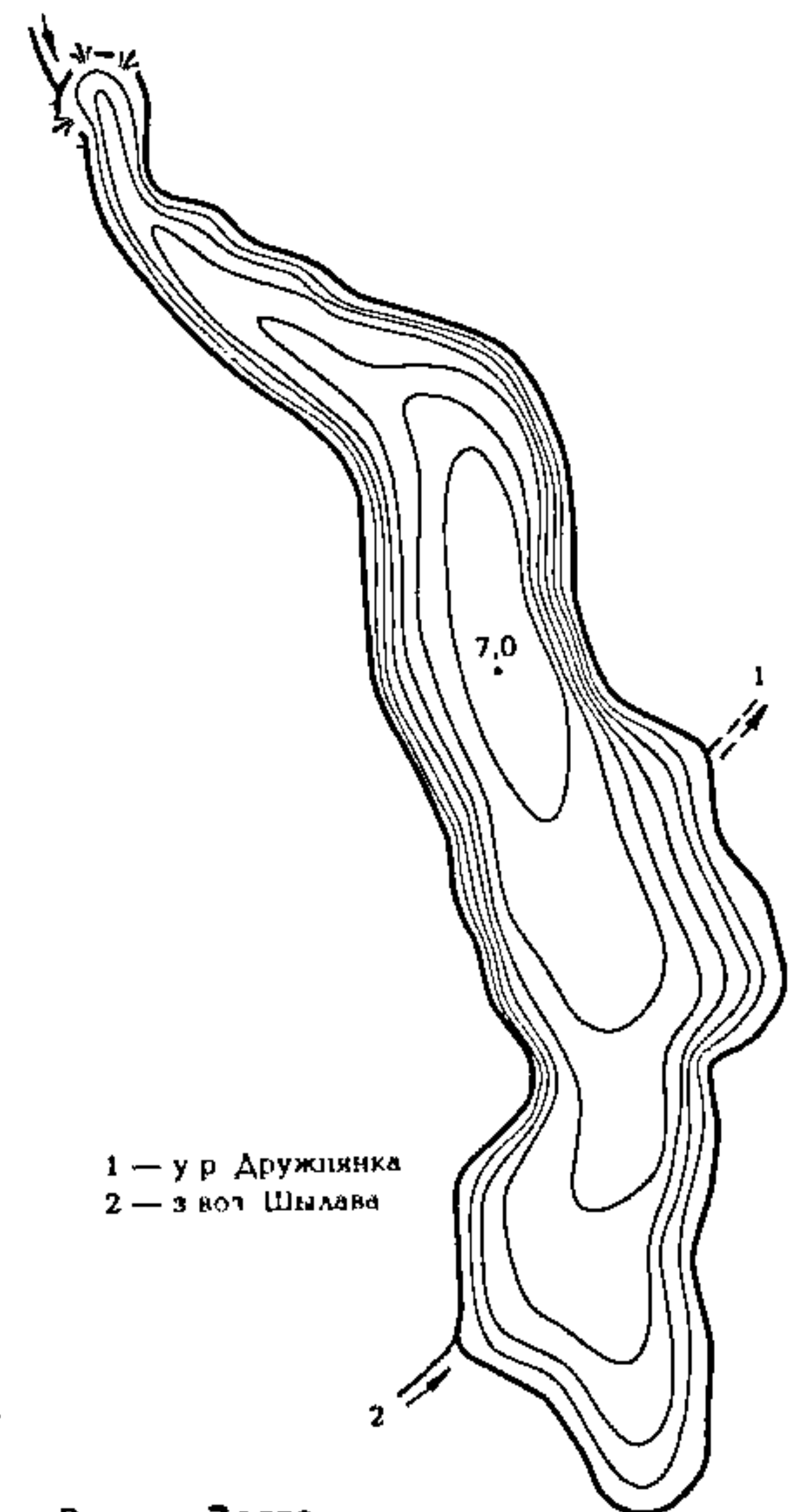
Пл. вадазбору 206 км².



Зелянское возера.



Возера Золва.



1 — у р Дружнянка
2 — з воз Шылава

Возера Золва.

ЗЫБИНА

Пл. вадазбору 142 км².
Сярэдні нахіл воднай паверхні 0,7 ‰.

Пачынаецца на асушаным тарфяным балоце з возера без назвы за 3,5 км на ПНУ ад в. Укропенка, упадае ў Спяглицу на ўскраіне в. Нава-селкі. На працягу 12,1 км каналізаваная (выток — 1 км на ПДЗ ад в. Лемяшы).

ЗЫБИНА, рака, гл. Крапіўня.

ЗЫКОЎСКАЕ ВОЗЕРА, у Полацкім р-не.

Пл. 0,22 км².
Найбольшая глыбіня 2 м.
Даўжыня 0,8 км.
Найбольшая шырыня 0,38 км.
Даўжыня берагавой лініі 2,15 км.
Пл. вадазбору 27,5 км².

У бас. р. Крашанка, за 22 км на ПД ад Полацка, каля в. Зыкова. Схілы катлавіны вышыней 5—7 м (на ПД 2 м), пад хмызняком, на У разараных. Зарастае Злучана ручаямі з азерамі Саламірскае і Адводы.

ЗЫСКАЎСКАЕ ВОЗЕРА, у Шумлінскім р-не.

Пл. 0,02 км².
Даўжыня 0,28 км.
Найбольшая шырыня 0,15 км.
Даўжыня берагавой лініі 0,52 км.

У бас. р. Сечна, за 5 км на ПДЗ ад г. п. Шуміліна, каля в. Зыскі. Схілы катлавіны вышыней 3 м, пад выганам. Злучана ручаем з воз. Мошна, выцякае ручай у воз. Дабееўскае.

ЗЭЛЬВЕНСКАЕ ВАДАСХОВІШЧА, у Зэльвенскім р-не.

Пл. 12 км².
Найбольшая глыбіня 7,5 м.
Даўжыня 9 км.
Найбольшая шырыня 2 км.
Аб'ём вады 28 млн. м³.

На р. Зэльвянка паміж вёскамі Беражкі, Каралін, Кашалі; часткова ў межах г. п. Зэльва. Створана ў 1983 для арашэння зямель, воднага добраўпарадкавання прылеглых вёсак, рыбагадоўлі. Правы бераг больш высокі, амаль цалкам пад лесам; левы нізкі, заняты сенажацямі і пашай, у час веснавога разводдзя заліваецца вадой. У г. п. Зэльва на левым беразе лесопарк пл. 47 га. Сярэднегадавы сцек вады 207 млн. м³.

ЗЯБЧАНСКІ КАНАЛ, меліярацыйны

канал у Івацэвіцкім р-не (бас. Немана), левы прыток Восьмага канала. Даўжыня 6 км. Пачынаецца ва ўрочышчы Зябча ў балотыстай мясціне, упадае ў Восьмы канал за 6,5 км ад яго вытоку.

ЗЯМЧАТКА, Зенчанка, Малая шыца, рака ў Карэліцкім р-не, левы прыток Неўды (бас. Немана).

Даўжыня 20 км.
Пл. вадазбору 61 км².
Сярэдні нахіл воднай паверхні 4,3 ‰.

Пачынаецца каля в. Міратычы, на ўсходніх схілах Навагрудскага ўзвышша, упадае ў Неўду на ПД ад в. Зарэчча. На працягу 6,2 км каналізаваная (ад в. Валокі да вусця).

ЗЯРНЯ, рака ў Дрыбінскім р-не, левы прыток р. Проня (бас. Дняпра).

Даўжыня 12 км.
Пл. вадазбору 43 км².
Сярэдні нахіл воднай паверхні 3,8 ‰.

Пачынаецца за 2 км на ПД ад в. Бір, вусце на паўночнай ускраіне в. Галавічы.

ІАРДЫНКА, рака ў Гарадоцкім р-не, левы прыток р. Аўсянка (бас. Зах. Дзвіны).

Даўжыня 12 км.
Пл. вадазбору 51 км².
Сярэдні нахіл воднай паверхні 2,6 ‰.

Пачынаецца за 1,7 км на ПНУ ад в. Прыбыткава, вусце каля ўсходняй ускраіны в. Прывальні. Цячэ па забалочанай лясістай мясцовасці.

ІВАНАЎКА, А коўка, рака ў Слоніўскім і Зэльвенскім р-нах, левы прыток Зэльвянкі (бас. Немана).

Даўжыня 11 км.
Пл. вадазбору 58 км².
Сярэдні нахіл воднай паверхні 4,5 ‰.

Пачынаецца каля в. Мыслава Слоніўскага р-на, цячэ праз возера Бяздоннае, упадае ў Зэльвянку за 1 км на ПН ад в. Кашалі Зэльвенскага р-на. На працягу 2 км каналізаваная (ад вытоку да в. Збочна).

ІВАНАЎКА, меліярацыйны канал у Хойніцкім і Брагінскім р-нах, левы прыток Безназоўнага канала (бас. Прыпяці). Даўжыня 11,5 км. Пачынаецца за 3 км на ПДЗ ад в. Іванаўка Хойніцкага р-на, вусце за 7 км на ПДЗ ад в. Багушы Брагінскага р-на.

ІВАНАЎСКІ КАНАЛ, меліярацыйны канал у Клічаўскім р-не, левы прыток р. Нясета (бас. Дняпра). Даўжыня

7,1 км. Пачынаецца за 1,5 км на ПНУ ад в. Дзмітраўка 2-я, упадае ў Нясету за 1,7 км на З ад в. Плоская.

ІВАНАЎСКІ КАНАЛ, меліярацыйны канал у Брагінскім і Хойніцкім р-нах, левы прыток Радзінскага канала (бас. Прыпяці). Даўжыня 4,3 км. Пачынаецца за 1,5 км на ПДЗ ад в. Нежыхаў Брагінскага р-на, вусце за 0,5 км на ПН ад в. Радзін Хойніцкага р-на.

ІВАНІЦ, возера ў Полацкім р-не.

Пл. 0,04 км².
Даўжыня 0,31 км.
Найбольшая шырыня 0,27 км.
Даўжыня берагавой лініі 0,75 км.

У бас. р. Нача, за 40 км на ПДЗ ад Полацка, за 800 м на ПН ад воз. Каравайна, за 4 км на ПДЗ ад в. Рабчонкі, сярод лесу. Праз возера цячэ р. Быстрыца (злучае яго з воз. Каравайна).

ІВАНКАЎШЧЫНА, меліярацыйны канал у Мазырскім р-не, левы прыток р. Чэрцень (бас. Прыпяці). Даўжыня 9,9 км. Пачынаецца каля в. Іванкаўшчына, вусце за 5,5 км на ПДЗ ад в. Мялешкавічы.

ІВАНЬКІНСКІ КАНАЛ, меліярацыйны канал у Веткаўскім р-не, левы прыток р. Пералеўка (бас. Дняпра). Даўжыня 5,6 км. Пачынаецца за 1,6 км на З ад в. Стаўбунскае Будзішча, вусце за 1,6 км на ПДЗ ад в. Пералеўка.

ІВАЦЭВІЦКІ КАНАЛ, меліярацыйны канал у Івацэвіцкім р-не, левы прыток Грыўды (бас. Немана). Даўжыня 10 км. Пачынаецца каля в. Гошчава, цячэ праз Івацэвічы, упадае ў Грыўду за 0,5 км на ПНУ да г. Івацэвічы.

ІВЕНКА, Іўянка, рака ў Іўеўскім р-не, левы прыток Немана.

Даўжыня 19 км.
Пл. вадазбору 111 км².
Сярэдні нахіл воднай паверхні 1,8 ‰.

Пачынаецца каля в. Урцішкі, упадае ў Неман на ПД ад в. Збойск. На працягу 10,5 км каналізаваная (ад г. п. Іўе да вусця). На паўночнай ускраіне г. п. Іўе створана сажалка (0,44 км²).

ІВЕНЧЫК, рака ў Валожынскім р-не, левы прыток р. Іслач (бас. Немана). Даўжыня 7 км. Пачынаецца на ПН ад в. Раднікі, цячэ ў межах Мінскага ўзвышша, упадае ў Іслач за 0,5 км на ПДЗ ад в. Баравікоўшчына.

ІВЕСЬ, возера ў Глыбоцкім р-не

Пл. 0,55 км².
Найбольшая глыбіня 26 м.
Даўжыня 2,12 км.
Найбольшая шырыня 0,44 км.
Даўжыня берагавой лініі 4,8 км.
Аб'ём вады 4,71 млн. м³.
Пл. вадазбору 12,4 км².

У бас. р. Шоша, за 30 км на У ад

Глыбокае, каля в. Івесь. Схілы катлавіны вышыней 10—15 м, разараныя, на ПнЗ парослыя лесам. Берагі пясчаныя, пад хмызняком, на У і ПнЗ месцамі абразійныя ці зліваюцца сахіламі. Пойма забалочаная, пад хмызняком, шырыней да 200 м. Дно з упадзінамі і мелямі. Мелкаводная зона пясчаная, глыбакаводная сапрапелістая. Востраў пл. 1 га. Вада вызначаецца высокай празрыстасцю. Упадаюць ручаі з азер Молена і Белары (азерны заказнік), на З выцякае ручаі ў воз. Шо. Зарастае да глыбіні 5,5 м.

ВОЛЬКА, рака ў Буда-Кашалеўскім р-не, правы прыток р. Уза (бас. Дняпра).

Даўжыня 17 км.
Пл. вадазбору 81 км².
Сярэдні нахіл воднай паверхні 0,8 ‰.

Пачынаецца за 1 км на З ад в. Глаўка, вусце за 1 км на ПДУ ад в. Цярэнічы. Рэчышча на працягу 2,9 км каналізаванае: в. Савет — 2 км на ПнЗ ад в. Востраў (2,9 км), в. Івольск — вусце (10 км). На рацэ каля в. Івольск плаціна і сажалка.

ІВЯЗЯНКА, рака ў Дзятлаўскім р-не, левы прыток Моўчадзі (бас. Немана).

Даўжыня 14 км.
Пл. вадазбору 100 км².
Сярэдні нахіл воднай паверхні 2,6 ‰.

Пачынаецца каля в. Святкоўшчына, цячэ па Навагрудскім узвышшы, упадае ў Моўчадзь за 1 км на ПнУ ад в. Белалозы. У верхнім цячэнні называецца Лядзінка. На працягу 11,6 км каналізаваная (ад в. Лядзіны да вусця).

ІГУМЕНКА, рака, гл. Чэрвенка.

ІДОЛТА, возера ў Міерскім р-не.

Пл. 0,58 км².
Найбольшая глыбіня 13,1 м.
Даўжыня 1,71 км.
Найбольшая шырыня 0,63 км.
Даўжыня берагавой лініі 5,4 км.
Аб'ём вады 2,47 млн. м³.
Пл. вадазбору 13,2 км².

У бас. р. Вята, за 11 км на ПнЗ ад г. Міеры, каля в. Ідолта. Схілы катлавіны вышыней 15—20 м, параслі лесам, на У 2—5 м, разараныя, на З невыразныя. Берагі нізкія, пясчаныя, пад хмызняком, на У і ПнЗ сплавінныя. Мелкаводдзе да глыбіні 2 м пясчанае, ніжэй ілістае. Упадаюць 2 ручаі, на Пд выцякае ручаі ў Вяту.

ІДУТА, рака ва Ушацкім р-не, левы прыток р. Ушача (бас. Зах. Дзвіны). Даўжыня 8 км. Пачынаецца за 1 км на З ад в. Гсяновікі, вусце за 1,5 км на У ад в. Ідута. У сярэднім цячэнні рэчышча на працягу 1,2 км каналізаванае.

ІЗАУКА, назва р. Ізва ў верхнім і сярэднім цячэнні.

ІЗБЕНАК, возера ў Расонскім р-не.

Пл. 0,03 км².
Даўжыня 0,33 км.
Найбольшая шырыня 0,11 км.
Даўжыня берагавой лініі 0,75 км.

У бас. р. Дрыса, за 27 км на ПДУ ад г. п. Расоны, за 0,5 км на ПнЗ ад в. Вялікія Асеткі. Схілы катлавіны вышыней 2—3 м, пад лесам, на У пад хмызняком. На Пн выцякае ручаі ў р. Дрыса.

ІЗБІНКА, рака, гл. Узбінка.

ІЗБЫНЬКА, Ба я в а я, меліярацыйны канал у Хойніцкім р-не, левы прыток р. Віць (бас. Прыпяці). Даўжыня 25 км. Пачынаецца за 2 км на Пн ад в. Ізбынь, вусце за 1,5 км на ПДУ ад в. Хвойнае.

ІЗВА, рака ў Навагрудскім р-не, левы прыток Немана.

Даўжыня 26 км.
Пл. вадазбору 141 км².
Сярэдні нахіл воднай паверхні 2,7 ‰.

Пачынаецца на заходніх схілах Навагрудскага ўзвышша (каля в. Ладзешкі), упадае ў Неман на 1 км на ПнЗ ад в. Руда. У верхнім і сярэднім цячэнні называецца Іза ў к а. Цячэ пераважна па лесе, у сярэднім цячэнні — па глыбока ўрэзанай даліне.

ІЗЛЕДЗЬ, рака на мяжы Валожынскага, Стаўбцоўскага і Іўеўскага р-наў, левы прыток Волкі (бас. Немана).

Даўжыня 30 км.
Пл. вадазбору 134 км².
Сярэдні нахіл воднай паверхні 1,5 ‰.

Пачынаецца на ПнЗ ад в. Забор'е Валожынскага р-на на схілах Мінскага ўзвышша, упадае ў Волку за 3 км на ПдЗ ад в. Сухі Барок Іўеўскага р-на. У нізоўі цячэ па Налібоцкай пушчы. Асноўны прыток — р. Каменка (справа). Рэчышча каналізаванае ад вытоку да хутара Ізледзь (3,4 км) і на працягу 14 км ўверх ад вусця.

ІЗМАК, Н е м а к, возера ў Полацкім р-не.

Пл. 1,13 км².
Найбольшая глыбіня 2 м.
Даўжыня 1,8 км.
Найбольшая шырыня 1 км.
Даўжыня берагавой лініі 5,2 км.
Аб'ём вады 1,33 млн. м³.
Пл. вадазбору 180 км².

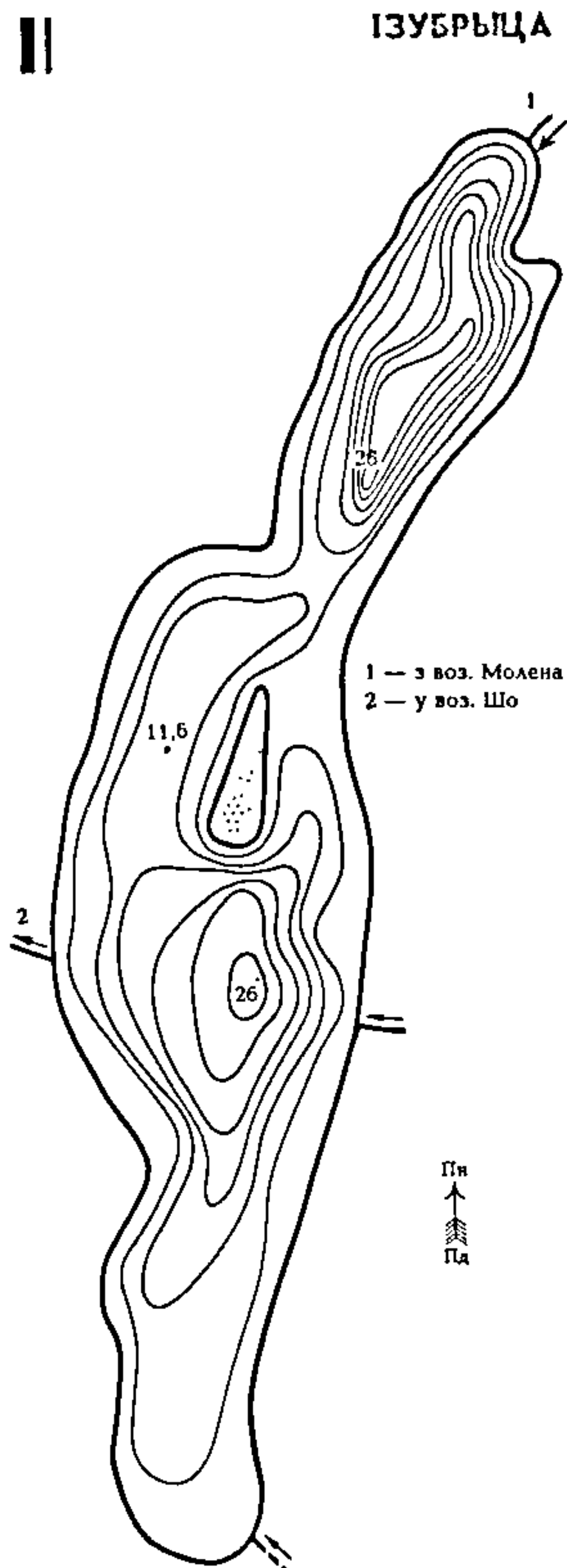
У бас. р. Палата (цячэ праз возера), за 44 км на ПнУ ад Полацка, каля в. Малое Сітна, сярод ляснога масіву. Схілы катлавіны вышыней 10—20 м. Берагі забалочаныя, месцамі сплавінныя, на ПнЗ высокія, пясчаныя. Дно сапрапелістае, на Пд і ПДУ уздоўж берагоў пясчанае. Упадаюць 2 ручаі. Поўнаасцю зарастае падводнай расліннасцю.

ІЗМОЧКА, возера ў Полацкім р-не.

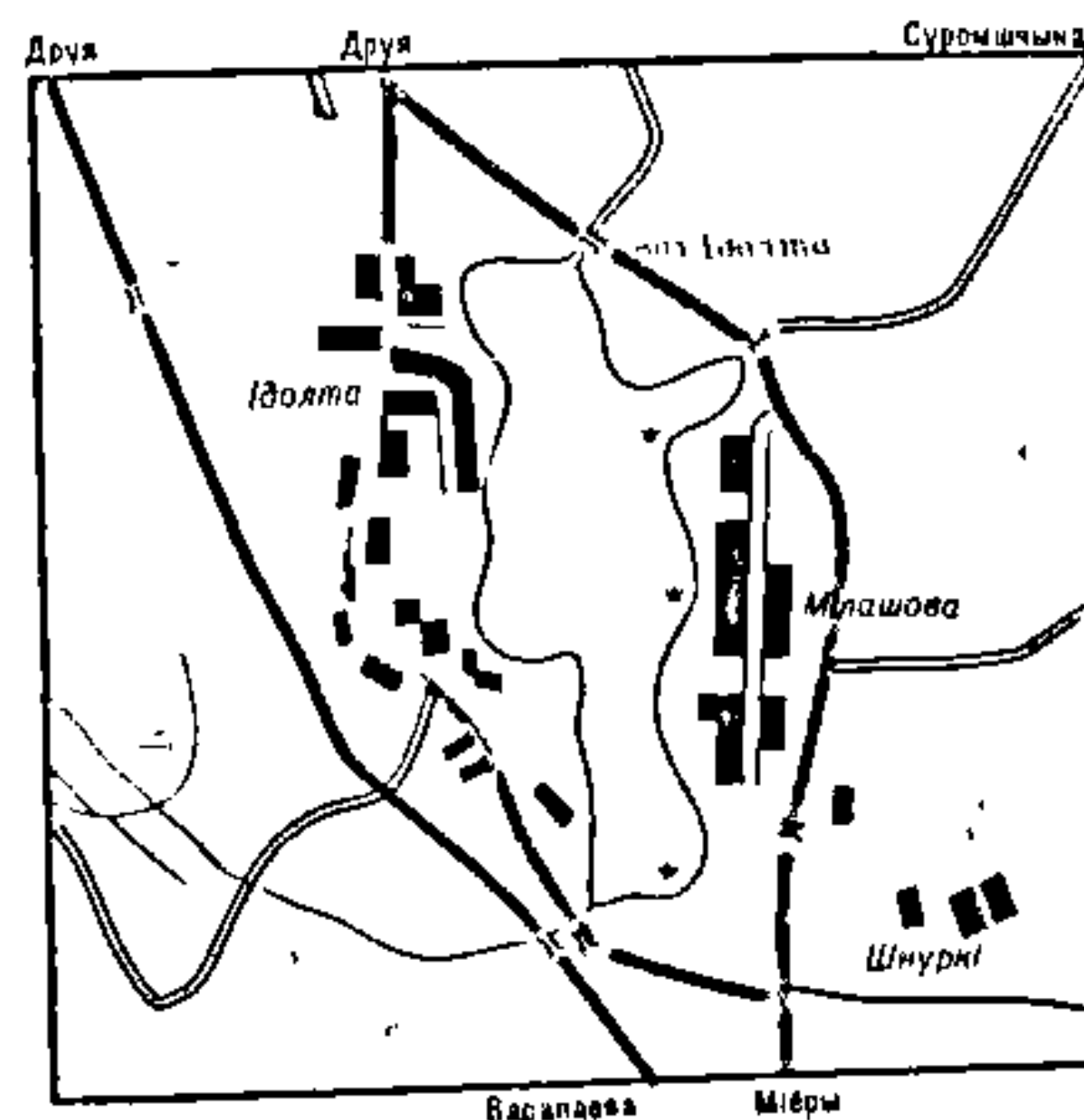
Пл. 0,04 км².
Даўжыня 0,37 км.
Найбольшая шырыня 0,13 км.
Даўжыня берагавой лініі 0,88 км.

У бас. р. Палата, за 32 км на ПнУ ад Полацка, за 1 км на Пд ад в. Дрэтунь. Схілы катлавіны вышыней да 2 м, пад лесам.

ІЗУБРЫЦА, возера ў Верхнядзвінскім р-не.

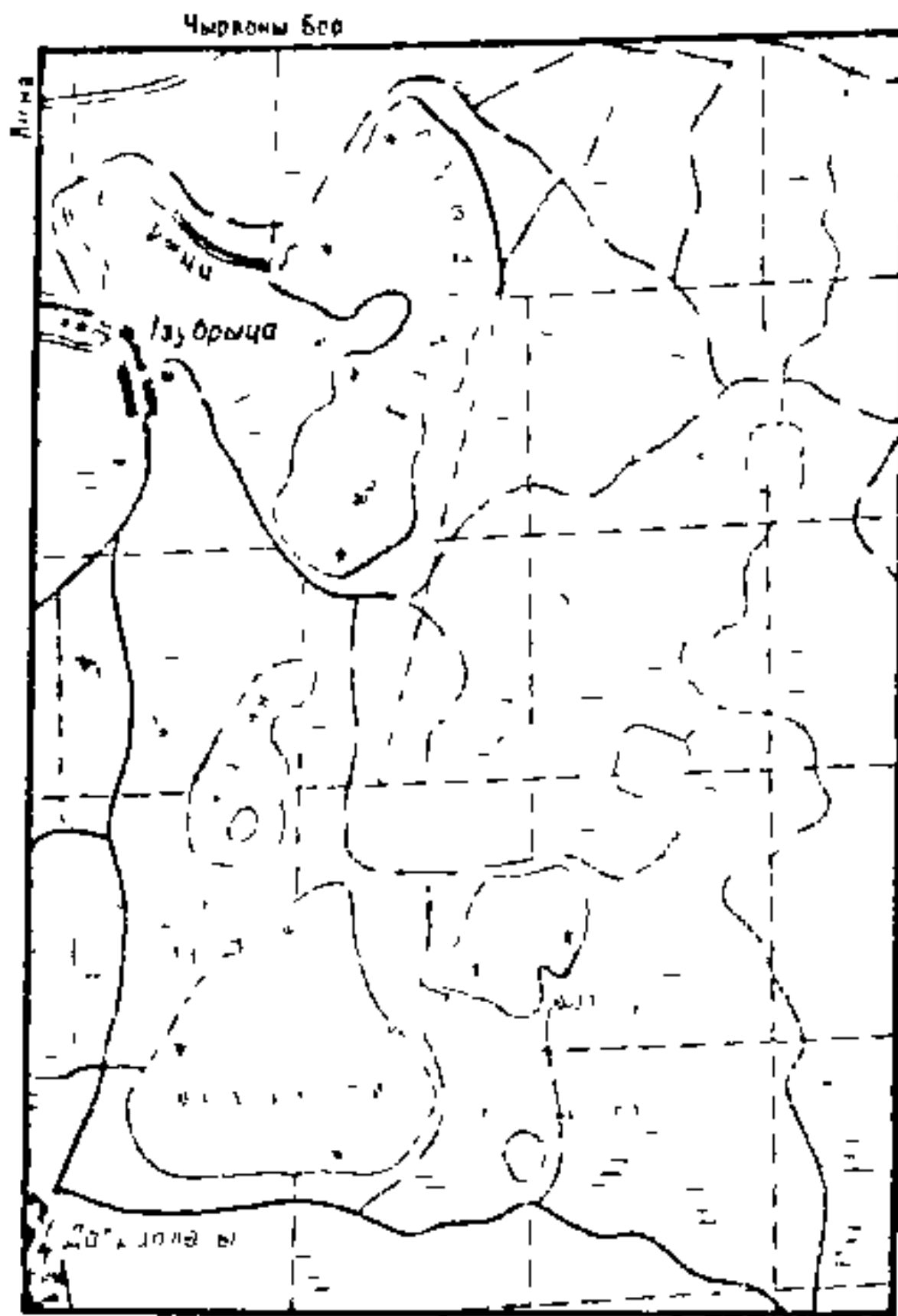


Возера Івесь.

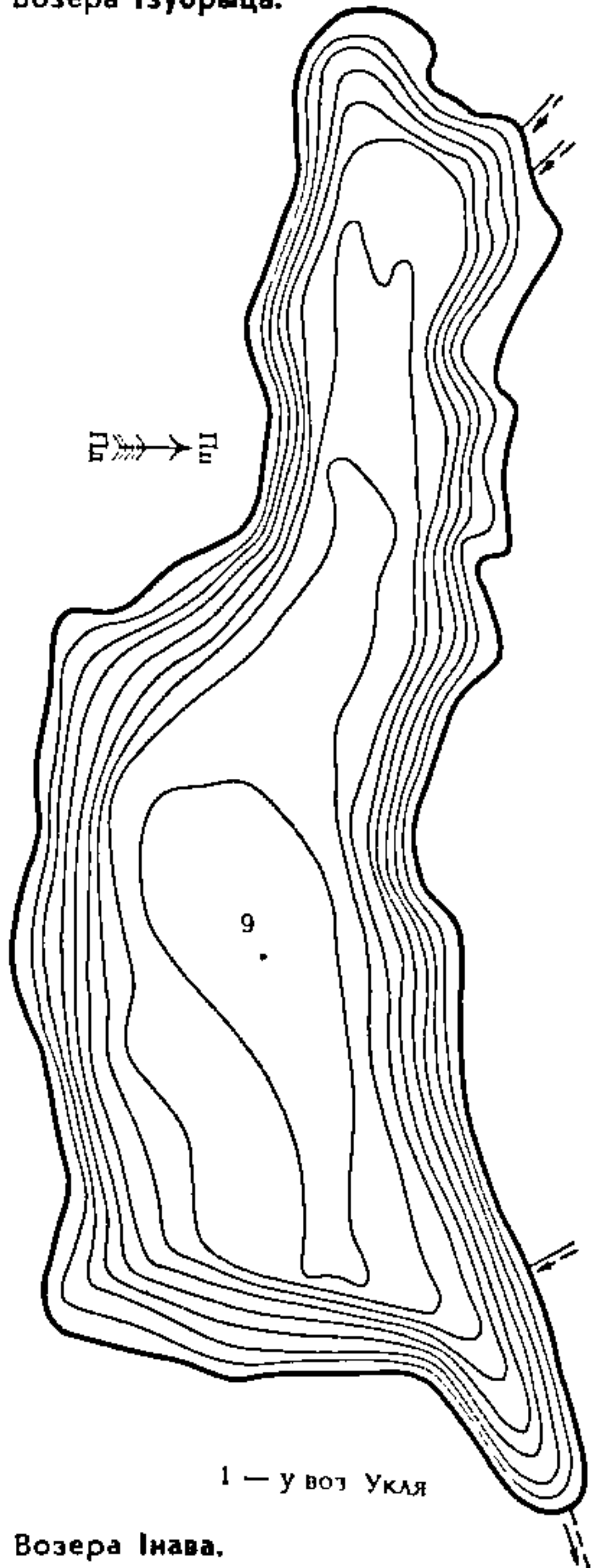


Возера Ідолта.

ІКАЗНЬ



Возера Ізубрыца.



Возера Інава.

Пл. 1,21 км².
Найбольшая глыбіня 2,2 м.
Даўжыня 2,23 км.
Найбольшая шырыня 1,04 км.
Даўжыня берагавой лініі 6,2 км.
Аб'ём вады 1,8 млн. м³.
Пл. вадазбору 9,6 км².

У бас. р. Свольна, за 40 км на ПНУ ад г. Верхнядзвінск, каля в. Ізубрыца, сярод лесу. Акружана забалочанай, парослай хмызняком, поймай. Схілы катлавіны вышыней да 25 м, на Пн і ПнЗ 5—10 м. Берагі пясчаныя, забалочаныя, на Пн і ПдЗ сплавінныя. Дно да глыбіні 1 м пясчанае, ніжэй выслана сапрапелем. Вада мае шчолачную рэакцыю, павышаную колернасць. Зарастае поўнасцю. Надводная расліннасць пашырана да глыбіні 1 м. На ПнЗ выцякае ручай у воз. Бузянка.

ІКАЗНЬ, возера ў Браслаўскім р-не.

Пл. 2,38 км².
Найбольшая глыбіня 8,4 м.
Даўжыня 2,97 км.
Найбольшая шырыня 0,8 км.
Даўжыня берагавой лініі 12,7 км.
Аб'ём вады 7,94 млн. м³.
Пл. вадазбору 25,3 км².

У бас. р. Друйка, за 14 км на У ад г. Браслаў, каля в. Іказнь. Схілы катлавіны 12—15 м, у верхняй частцы разараныя, на ПдУ парослыя лесам. Берагі нізкія, месцамі абразійныя, пад хмызняком; у паўночна-заходнім заліве сплавінныя. Мелкаводдзе пясчанае і пясчана-галечнае, глыбей дно выслана сапрапелем. 2 астравы агульнай пл. 1,2 га. Зарастае слаба. Шырыня паласы надводнай расліннасці да 10 м, месцамі адсутнічае. На ПнЗ выцякае р. Усвіца.

ІЛАВА, возера ў Шаркоўшчынскім р-не.

Пл. 1,44 км².
Найбольшая глыбіня 4 м.
Даўжыня 1,49 км.
Найбольшая шырыня 1,19 км.
Даўжыня берагавой лініі 4,9 км.
Аб'ём вады 4,25 млн. м³.
Пл. вадазбору 4 км².

У бас. р. Дзісна, за 32 км на У ад г. п. Шаркоўшчына, за 6 км на У ад в. Пагоры, на вярховым балоце. Схілы катлавіны невыразныя. Берагі вышыней 0,3—0,5 м, тарфяныя, да ўрззу вады лес. Дно плоскае, тарфяністае. Вада вызначаецца вельмі нізкай мінералізацыяй, кіслай рэакцыяй (рН 3,6—4,9) і высокай празрыстасцю. Зарастае падводнай расліннасцю.

ІЛАВА, возера ў Расонскім р-не.

Пл. 0,03 км².
Даўжыня 0,35 км.
Найбольшая шырыня 0,12 км.
Даўжыня берагавой лініі 0,75 км.

У бас. р. Дрыса, за 18 км на ПдУ ад г. п. Расоны, за 2,5 км на ПНУ ад в. Тапары, сярод лесу. Схілы невыразныя, на Пд і З забалочаная пойма. На Пн выцякае ручай у р. Дрыса.

ІЛАУКА, рака ў Шаркоўшчынскім

р-не, правы прыток р. Дзісна (бас. Зах. Дзвіны). Даўжыня 10 км. Пачынаецца за 2 км на ПдЗ ад в. Лясковы вусце за 0,6 км на У ад в. Курчыла. Ад вытоку на працягу 3,3 км ручай каналізаванае.

ІЛГАЙЦЫ, Ілгайца, возера ў Браслаўскім р-не.

Пл. 0,45 км².
Найбольшая глыбіня 20,2 м.
Даўжыня 2,02 км.
Найбольшая шырыня 0,45 км.
Даўжыня берагавой лініі 5,99 км.
Аб'ём вады 2,72 млн. м³.
Пл. вадазбору 4,4 км².

У бас. р. Дрысвята, за 17 км на ПдЗ ад г. Браслаў, каля в. Ілгайцы. Схілы катлавіны вышыней 5—8 м (на Пн 2—5 м), у ніжняй частцы парослы хмызняком, у верхняй — разараныя. Берагі зліваюцца са схіламі, у залівах нізкія, пясчаныя, задзернаваныя. Дно мелкаводнымі падняццямі падчляецца на шэраг адасобленых замкнёных катлавін; да глыбіні 2 м пясчанае, ніжэй — ілістае. Зарастае слаба. Падводная расліннасць пашырана да глыбіні 4—5 м.

ІЛІЯ, рака ў Лагойскім і Віленскім р-нах, у бас. Вілі.



Возера Ілава.

Даўжыня 62 км.
Пл. вадазбору 1220 км².
Сярэднегадавы расход вады ў вусце 8,8 м³/с.
Сярэдні нахіл воднай паверхні 1,8 ‰.

Пачынаецца за 2 км на З ад в. М. халкавічы ў межах Мінскага узвышша, у вярхоўі прымае рэкі Каменка (злева) і Бачылаўка (справа), упадае ў паўднёвы заліў Вілейскага вадасховішча. Асноўныя прытокі: Служба, Мышкоўка, Выпрата, Жучок, Рыбчанка (злева), Бачылаўка (у вярхоўі Дроздка (справа). Даўжыня невыразнае шырыня 2—3 км. Пойма забалочаная, нізкая, яе шырыня 0,3—0,5 км. Рэчышча ад вытоку на працягу 25 км каналізаванае, ніжэй злістае. Шырыня яго ў межах у вярхоўі 5—10 м, ніжэй да 20 м. Замярзае ў сярэдзіне снежня, крыгалом у канцы сакавіка. У ніжнім цячэнні ракі размяшчаецца зона адпачынку Віленка. Прымае сцек з меліярацыйных каналаў.



Ілья каля вёскі Ілья Вілейскага раёна.

ІЛЬЖА, возера ў Браслаўскім р-не.
Пл. 0,21 км².
Даўжыня 1 км.
Найбольшая шырыня 0,47 км.
Даўжыня берагавой лініі 2,82 км.

У бас. р. Зах. Дзвіна, за 20 км на Пн ад г. Браслаў, каля в. Кардалішкі. Схілы катлавіны вышыней 3—6 м, пераважна разараныя, месцамі на З пад хмызняком. Злучана ручаём воз. Прасвята.

ІЛЬНКА, канал, гл. Вожа.
ІЛЬМЕНКА, ручай у Магілёўскім р-не ў бас. Дняпра. Даўжыня 6,8 км. Пачынаецца за 1 км на ПнЗ ад в. Ляўкоўшчына, упадае ў вадасховішча Рудзея, за 1 км на ПДУ ад в. Малыя Амхішчы. Рэчышча каналізаванае на працягу 4 км (ад в. Ляўкоўшчына да Вялікія Амхішчы).

ІЛЬМЁНАК, возера ў Браслаўскім р-не.
Пл. 0,2 км².
Найбольшая глыбіня 6,2 м.
Даўжыня 0,64 км.
Найбольшая шырыня 0,47 км.
Даўжыня берагавой лініі 1,9 км.
Аб'ём вады 0,61 млн. м³.
Пл. вадазбору 2,5 км².

У бас. р. Друйка, за 10 км на ПнУ ад г. Браслаў, каля в. Слабодка. Схілы катлавіны вышыней 10—20 м, на Пд зарослыя лесам, на З і Пн разараныя. Берагі нізкія, пясчаныя, пад хмызняком, месцамі зліваюцца са схіламі. Дно да глыбіні 2 м пясчанае, ніжэй ілістае. Зарастае да глыбіні 3 м. Упадаюць 2 ручаі, на З выцякае ручай у оз. Поцех.

ІЛЬНЯНОЕ ВОЗЕРА, у Гарадоцкім р-не.
Пл. 0,01 км².
Даўжыня 0,15 км.
Найбольшая шырыня 0,1 км.
Даўжыня берагавой лініі 0,4 км.

У бас. р. Аўсянка, за 26 км на ПнУ ад г. Гарадок, на паўднева-заходняй скраіне в. Бяроза. Схілы катлавіны вышыней да 3 м, разараныя, на Пн пад лесам.

ІВА, возера ў Браслаўскім р-не.
Пл. 1,27 км².
Найбольшая глыбіня 9 м.
Даўжыня 2,24 км.

Найбольшая шырыня 0,9 км.
Даўжыня берагавой лініі 6,8 км.
Аб'ём вады 6,6 млн. м³.
Пл. вадазбору 12,8 км².

У бас. р. Вята, за 13 км на ПДУ ад г. Браслаў, каля в. Інава. Схілы катлавіны вышыней 3—5 м, разараныя, на Пн 25—30 м, пад хмызняком. Берагі месцамі зліваюцца са схіламі, на З нізкія, забалочаныя. Мелкаводдзе вузкае, пясчанае, глыбакаводная зона ілістая. Зарастае слаба. Шырыня паласы зарастання да 5 м, у асобных месцах да 35 м. На У выцякае ручай у воз. Укля.

ІНДУРКА, рака ў Гродзенскім р-не, левы прыток Свіслачы (бас. Нёмана).

Даўжыня 20 км.
Пл. вадазбору 85 км².
Сярэдні нахіл воднай паверхні 3,4 ‰.

Пачынаецца каля в. Старая Дубавая на схілах Гродзенскага ўзвышша, упадае ў Свіслач на У ад в. Баброўнікі. На працягу 3,8 км каналізаваная (ад в. Луцкаўляны да в. Рагачы). Каля в. Луцкаўляны створана сажалка (пл. 0,34 км²).



Рака Іпа каля вёскі Якімавічы Калінкавіцкага раёна.

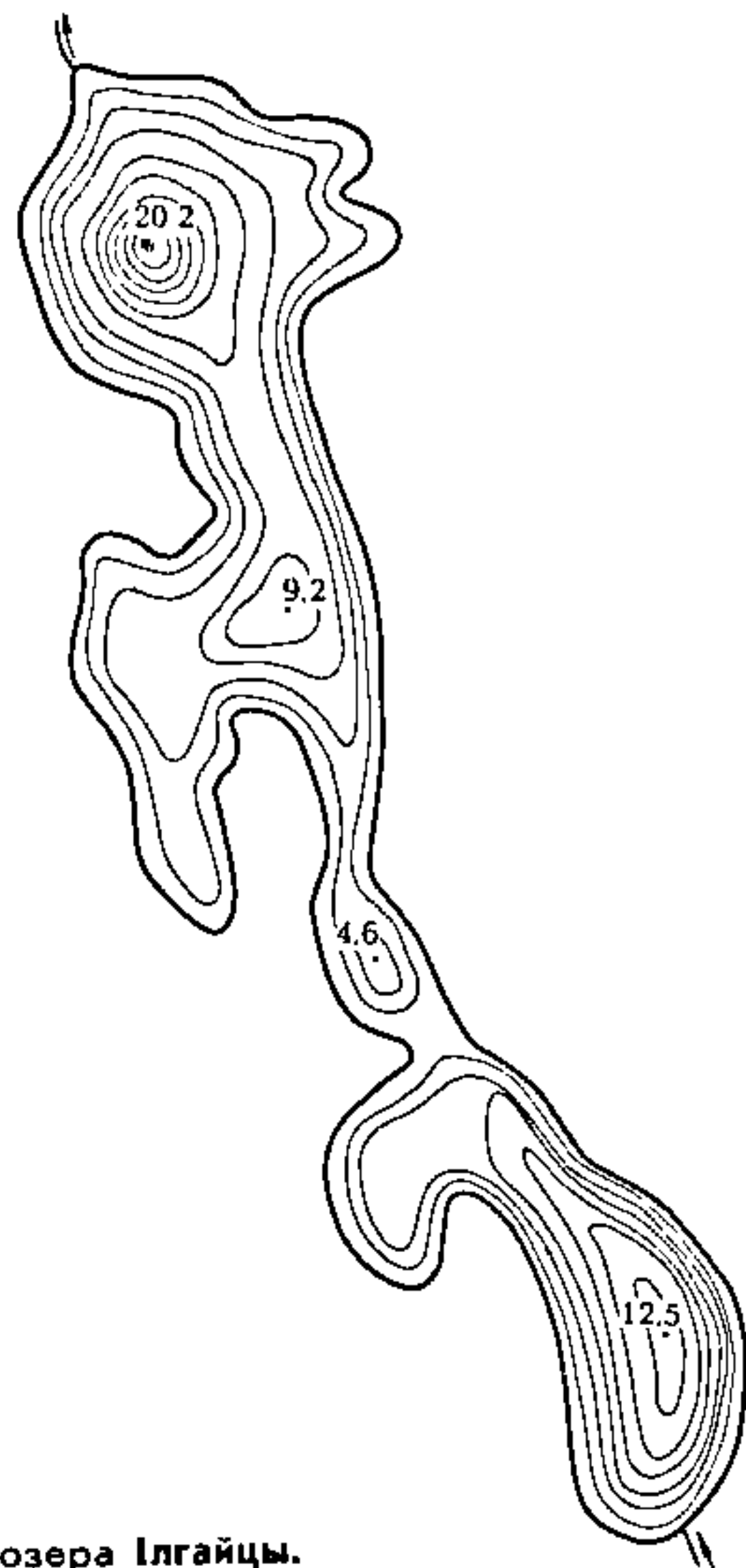
ІПА, рака ў Светлагорскім, Калінкавіцкім і Мазырскім р-нах, левы прыток Прыпяці.

Даўжыня 109 км.
Пл. вадазбору 1010 км².
Сярэднегадавы расход вады ў вусці 5,9 м³/с.
Агульнае падзенне ракі 29,7 м.
Сярэдні нахіл воднай паверхні 0,3 ‰.

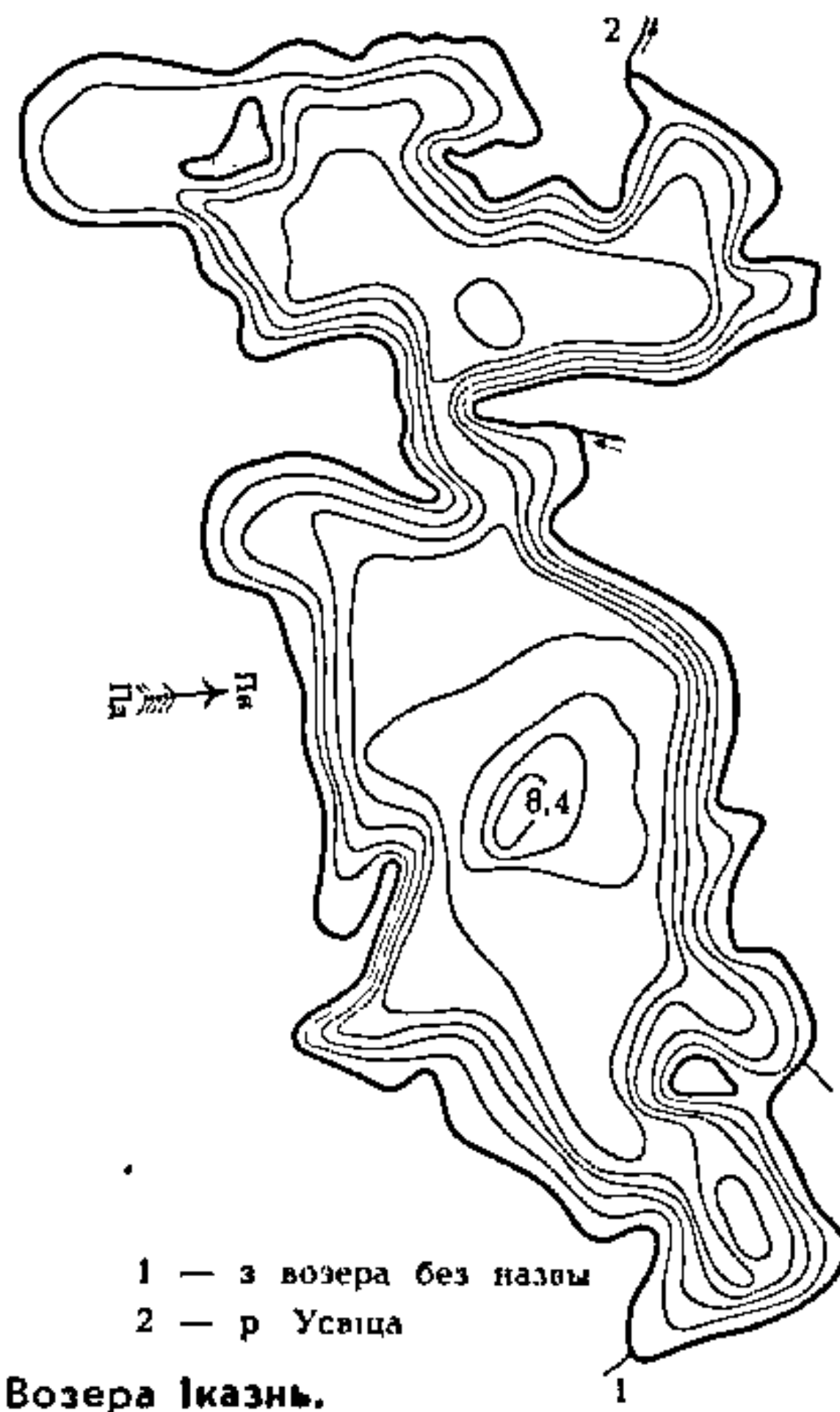
Пачынаецца за 3 км на ПнЗ ад в. Сякерычы Светлагорскага р-на, цячэ па нізінах Гомельскага і Прыпяцкага Палесся, вусце за 4 км на ПдЗ ад в. Рудня Гарбавіцкая. Асноўны прыток — р. Вша (справа). Даліна трапецападобная, у нізоўі скрынкападобная, шырыня яе 1,5—2 км. Пойма нізкая, шырыней 1—1,5 км. Рэчышча ад вытоку на працягу 95 км каналізаванае, шырыня яго 10—12 м. Разводдзе з сярэдзіны сакавіка да першай дэкады мая. Замярзае ў канцы снежня, крыгалом у 2-й пал. сакавіка.



ІПУЦЬ, рака ў Клімавіцкім, Добрушскім, Гомельскім р-нах Беларусі, Смаленскай і Бранскай абласцях Расіі; левы прыток р. Сож (бас. Дняпра).



Возера Ілгайцы.



1 — з возера без назвы
2 — р. Усянца

Возера Іказнь.

ІРВЯНІЦА

Даўжыня 437 км.
Пл. вадазбору 10 900 км².
Сярэднегадавы расход вады ў вусці 55,6 м³/с.
Агульнае падзенне ракі 84,9 м.
Сярэдні нахіл воднай паверхні 0,2 ‰.

Пачынаецца за 0,8 км на З ад в. Нядзведзь Клімавіцкага р-на, цячэ па Смаленскай, Бранскай і Гомельскай абласцях, упадае ў Сож на паўночна-ўсходняй ускраіне г. Гомель. Асноўныя прытокі на Беларусі: Няцеша, Харапуць (злева), Ачоса (справа). Вярхоўе ракі на Аршанска-Магілёўскай раўніне, прывуццявы ўчастак у Гомельскім Палессі. Даўжыня ў межах Беларусі 64 км. Даліна трапецападобная, шырыня яе ў вярхоўі 1—1,5 км, ніжэй 2,5—3,5 км, на ўчастку ад г. Сураж да вусця 4—8 км. Пойма пераважна двухбаковая, у нізоўі перасечаная старыцамі з азерамі старычнага тыпу. Шырыня яе да вусця р. Надва 0,2—0,8 км, ніжэй 2,5—3,5 км. Рэчышча каналізаванае на працягу 24,3 км (ад вытоку да мяжы з Расіяй), ніжэй звільстае; шырыня яго ў вярхоўі 1,5—12 м, на астатнім працягу 20—50 м. Берагі стромкія і абрывістыя, вышыней 0,5—2 м. Найбольшы ўзровень разводдзя ў красавіку, сярэдняя вышыня над межанным узроўнем 3—4 м. Замярзае ў 1-й палове снежня, крыгалом у канцы сакавіка — пачатку красавіка. На рацэ каля в. Цімошкі Клімавіцкага р-на плаціна і сажалка і плаціна ў г. Добруш. **ІРВЯНІЦА**, рака ў Дубровенскім р-не, левы прыток р. Марэя (бас. Дняпра).

Даўжыня 11 км.
Пл. вадазбору 22 км².
Сярэдні нахіл воднай паверхні 3,6 ‰.

Пачынаецца за 2 км на З ад в. Пуншча, вусце за 1,5 км на ПнУ ад в. Ірвяніца. **ІРЖЭУКА**, рака ў Талачынскім р-не, левы прыток р. Крывая (бас. Дняпра). Даўжыня 16 км. Пачынаецца за 1 км на У ад в. Лагоўшчына, вусце на паўночнай ускраіне в. Воўкавічы. Рэчышча каналізаванае на працягу 4 км (ад в. Любанчы да в. Варанцэвічы). **ІРТЫНЬ**, возера ў Брагінскім р-не. Пл. 0,18 км². На пойме р. Дняпро, за 47 км на ПДУ ад г. п. Брагін, за 1,5 км на Пн ад в. Кірава. Старычнае. **ІСА**, рака ў Баранавіцкім і Слоніmsкім р-нах, правы прыток Шчары (бас. Немана).

Даўжыня 62 км.
Пл. вадазбору 554 км².
Сярэднегадавы расход вады ў вусці 3,6 м³/с.
Сярэдні нахіл воднай паверхні 1,1 ‰.

Пачынаецца каля в. Серабрышча Баранавіцкага р-на, упадае ў Шчару ў межах Слоніма. Асноўныя прытокі — Пляхоўка і Рудня. Даліна трапецападобная. Пойма чаргуецца па берагах, месцамі адсутнічае, шырыня яе 100—180 м. Рэчышча ў верхнім і ніжнім цячэнні на працягу 15 км каналізаванае: ад вытоку да в. Звєраўшчына (11,6 км) і ад в. Харашэвічы да в. Нагуевічы (3,4 км). Яго шырыня ў межань 4—8 м. На рацэ каля Слоніма і в. Нагуевічы плаціны; каля Слоніма ў маляўнічай мясціне зона адпачынку Іса.

ІСА, возера ў Гарадоцкім р-не

Пл. 0,38 км².
Найбольшая глыбіня 1,3 м.
Даўжыня 1,03 км.
Найбольшая шырыня 0,53 км.
Даўжыня берагавой лініі 3,05 км.
Аб'ём вады 0,22 млн. м³.
Пл. вадазбору 30,5 км².

У бас. р. Обаль, за 40 км на Пн ад г. Гарадок, за 8,5 км на ПДУ ад г. п. Езярышча, сярэд забалочанага лесу. Схілы катлавіны невыразныя. Берагі сплавінныя. Пойма шырыняй 20—100 м, забалочаная. Дно выслана сапрапелем. Поўнасьцю зарастае 3 астравы агульнай пл. 0,4 га. Пры возера цячэ ручай Чаргуя.

ІСКА, рака ў Слоніmsкім р-не, левы прыток р. Іса (бас. Немана). Даўжыня 9 км. Пачынаецца за 4 км на У ад в. Новая Стража, цячэ сярэд лесу, упадае ў Ісу за 1,2 км на ПДУ ад в. Якімавічы.

ІСКРАЎСКАЕ, возера ў Віцебскім р-не

Пл. 0,06 км².
Даўжыня 0,44 км.
Найбольшая шырыня 0,25 км.
Даўжыня берагавой лініі 1,05 км.

У бас. р. Вужыца, за 2 км на ПЗ ад Віцебска, за 0,2 км на У ад в. Гр-куды. Схілы катлавіны вышыняй да 10 м, пад выганам. На З забалочаная пойма шырыняй 50 м. Упадае ручай у воз. Дзяйкоўскае, выцякае ручай у р. Вужыца.

ІСЛАЧ, рака ў Мінскай і Гродзенскай абласцях, левы прыток Бярэзіны (бас. Немана).

Даўжыня 102 км.
Пл. вадазбору 1330 км².
Сярэднегадавы расход вады ў вусці каля 10 м³/с.
Сярэдні нахіл воднай паверхні 1,9 ‰.

Пачынаецца каля в. Глушынец Дзяржынскага р-на, цячэ ў межах Мінскага ўзвышша, у ніжнім цячэнні праз Налібоцкія лясы. Упадае ў Бярэзну на ПдУ ад в. Бакшты Іўеўскага р-на. Асноўныя прытокі: Выганчанка, Цецяроўка, Волма (злева), Яршоўка, Пяршайка, Валожынка (справа). Даліна ў верхоўі трапецападобная, шырока ўрэзаная; у сярэднім цячэнні і скрынкападобная, шырыняй 300—400 м. Пойма ў верхоўі роўная, шырыня яе 30—50 м, у нізоўі паступова засшыраецца да 2 км, месцамі забалочаная. Рэчышча звільстае, зарэгулявана 3 плацінамі; яго шырыня 10—20 м. На ўсім працягу трапляюцца невялікія астравы. Берагі стромкія, брывістыя. Замярзае ў пачатку снежня, крыгалом у пачатку сакавіка. Адна з нямногіх рэк Беларусі, у якой водзіцца стронга ручаевая. Вялікія масівы абалал ракі, маляўнічасць і хуткае цячэнне вабяць турыстаў, у т. л. воднікаў.

ІСНА, возера ў Гарадоцкім р-не, на мяжы з Пскоўскай вобл.

Пл. 0,14 км².
Даўжыня 1,12 км.
Найбольшая шырыня 0,18 км.
Даўжыня берагавой лініі 2,55 км.

У бас. р. Свіна, за 42 км на ПнЗ ад г. Гарадок, за 6 км на ПнЗ ад в. Мансеева. Схілы катлавіны вышыняй 5—7 м, пад лесам. Вакол возера забалочаная пойма шырыняй 50—75 м. Праз возера цячэ р. Чарнец.

ІСПАЛОХА, рака ў Слуцкім і Уздзенскім р-нах, левы прыток Лошы (бас. Немана).

Даўжыня 10 км.
Пл. вадазбору 55 км².
Сярэдні нахіл воднай паверхні 0,6 ‰.

Пачынаецца каля в. Гацук Слуцкага р-на, упадае ў Лошу за 2 км ніжэй в. Румок. На ўсім працягу каналізаваная, у ніжнім цячэнні выкарыстоўваецца ў якасці магістральнага канала меліярацыйнай сістэмы.

ІЎНЯ, канава Іўня, меліярацыйны канал у Рэчыцкім р-не, правы прыток канала Іўня — Бонда (бас. Дняпра). Даўжыня 16 км. Пачынаецца за



1,5 км на ПдЗ ад в. Раманаўка, упадае ў канал Іўня — Бонда за 1 км на ПнЗ ад в. Прудзішча.

ІЎНЯ-БОНДА, Іўня, канава Іўня-Бонда, Ямная канава, меліярацыйны канал у Рэчыцкім р-не, правы прыток р. Ведрыч (бас. Дняпра). Даўжыня 8 км. Пачынаецца за 1 км на ПнЗ ад в. Прудзішча, упадае ў Ведрыч на паўднёва-ўсходняй ускраіне в. Новы Свет.

ІУЯНКА, рака, гл. Івенка.

ІШЧАЛНЯНКА, рака ў Шчучынскім р-не, правы прыток Дзікушкі (бас. Немана).

Даўжыня 13 км.
Пл. вадазбору 56 км².
Сярэдні нахіл воднай паверхні 4,1 ‰.

Пачынаецца на ПдЗ ад в. Вялікія Баяры, цячэ ў межах Лідскай раўніны, упадае ў Дзікушку за 1,6 км на ПдУ ад в. Дзірванцы. Ад в. Ішчална да вусця на працягу 6,2 км каналізаваная.

КАБАК, возера ў Лепельскім р-не.

Пл. 0,23 км².
Найбольшая глыбіня 8,9 м.
Даўжыня 0,87 км.
Найбольшая шырыня 0,4 км.
Даўжыня берагавой лініі 2,1 км.
Аб'ём вады 1,26 млн. м³.
Пл. вадазбору 12,5 км².

У бас. р. Ладасна, за 17 км на ПнУ ад г. Лепель, каля в. Кабак. Схілы катлавіны вышыняй 5—8 м (на У 0—25 м), на Пд невыразныя, разараныя, на Пн пад лесам і хмызняком, на ПдЗ сплавінныя. Пойма шырыняй да 10 м, пераўвільготненая, месцамі арфяністая, парослая хмызняком. Іелкаводдзе вузкае, глыбакаводная астка ложа плоская, выслана сапраелем. Надводная расліннасць пашырана да глыбіні 2 м. На Пд упадае ручай з воз. Бабча, на Пн выцякае ручай у воз. Ладасна.

КАБАНАЎСКІ КАНАЛ, меліярацыйны канал у Жлобінскім р-не, левы прыток р. Бярэзіна (бас. Дняпра). Даўжыня 16,6 км. Пачынаецца за 1 км на ПнУ ад в. Дарагінь, упадае ў Бярэзну за 1,8 км на ПдЗ ад в. Таўтыкі.

КАБІШЧАНКА, рака ў Гарадоцкім р-не, правы прыток р. Лужаснянка (бас. Зах. Дзвіны).

Даўжыня 28 км.

Пл. вадазбору 166 км².
Сярэдні нахіл воднай паверхні 1,2 ‰.

Выцякае з воз. Болецкае за 0,6 км на ПдУ ад в. Новы Болецк (у верхнім цячэнні называецца Пальмінка), вусце за 1,3 км на ПдЗ ад в. Саўчонкі.

КАБЫЛІНАЕ ВОЗЕРА, у Полацкім р-не.

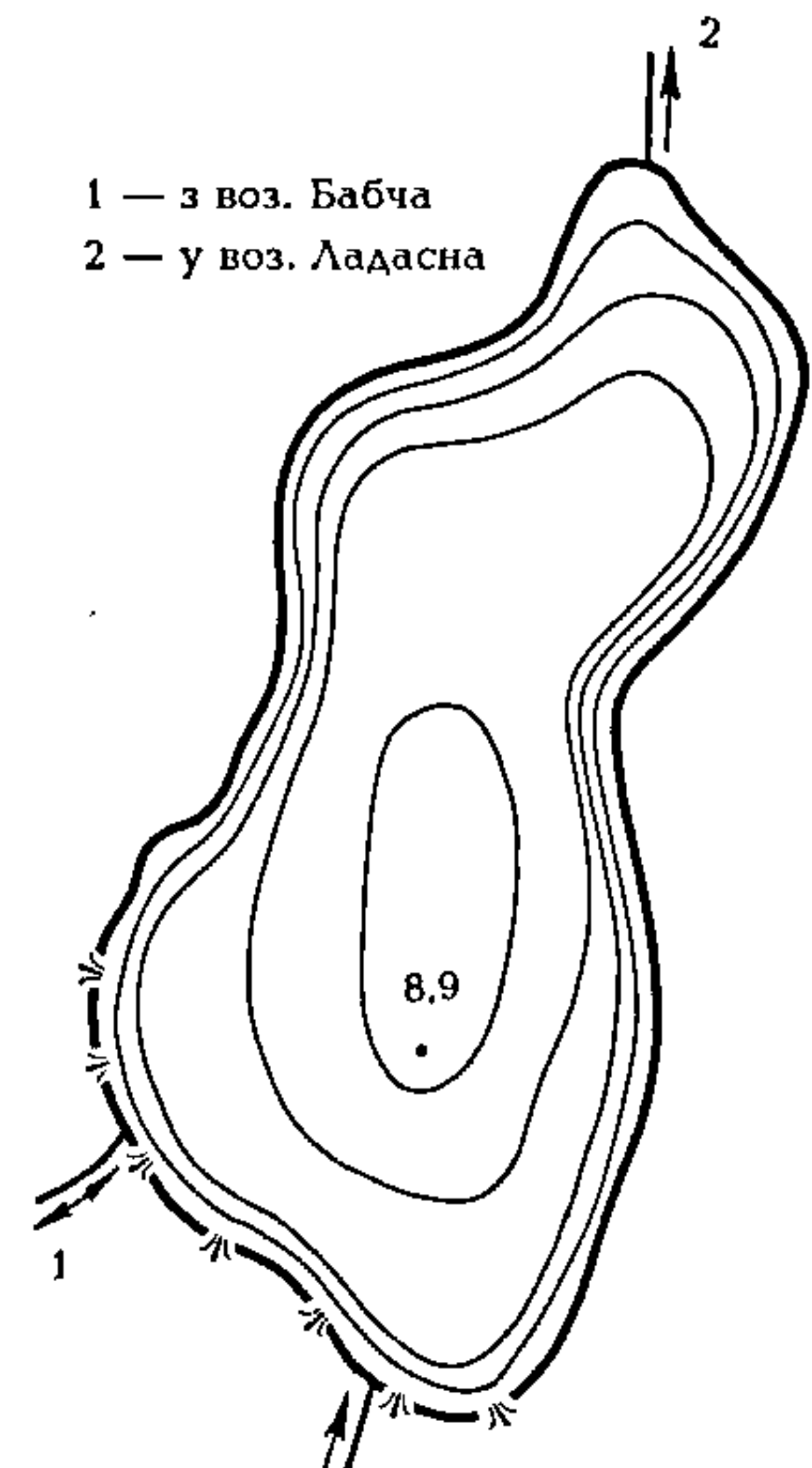
Пл. 0,004 км².
Даўжыня 0,09 км.
Найбольшая шырыня 0,06 км.
Даўжыня берагавой лініі 0,2 км.

У бас. р. Палата, за 20 км на ПнУ ад Полацка, за 3 км на ПдУ ад в. Конны Бор, каля гары Кабыліная. Схілы катлавіны на Пд і У пакатыя, вышыняй да 5 м, на З спадзістыя. Размешчана сярод лесу.

КАБЫЛІНСКАЕ ВОЗЕРА, у Верхнядзвінскім р-не.

Пл. 0,22 км².
Даўжыня 0,1 км.
Найбольшая шырыня 0,45 км.
Даўжыня берагавой лініі 1,68 км.
Пл. вадазбору 3,06 км².

У бас. р. Свольна, за 38 км на ПнУ ад г. Верхнядзвінск, каля в. Кабыліныцы. Схілы катлавіны вышыняй да 13 м, параслі лесам, на Пн часткова разараныя. Берагі пераважна зліваюцца са схіламі. Каля паўночна-ўсходняга берага невялікі востраў.



Возера Кабак.

КАБЫЛЯНКА

КАБЫЛЯНКА, рака ў Віленскім р-не, левы прыток Вілі

Даўжыня 13 км.

Пл. вадазбору 54 км².

Сярэдні нахіл воднай паверхні 2,6 ‰.

Пачынаецца каля в. Кастрычніцкая, упадае ў Вілію за 1 км на ПдЗ ад в. Сцешыцы. На ўсім працягу каналізаваная

КАВАЛЁВІЦКІ КАНАЛ, меліярацыйны канал у Пухавіцкім р-не, правы прыток р. Пціч (бас. Прыпяці). Даўжыня 8,3 км. Пачынаецца за 1,5 км на У ад в. Кавалевічы, вусце за 2 км на ПдУ ад в. Лучкі.

КАВАЛЁўКА, рака ў Пухавіцкім р-не, левы прыток р. Шаць (бас. Прыпяці). Даўжыня 22 км. Пачынаецца за 2 км на ПнЗ ад в. Слупшча, вусце за 0,5 км на У ад в. Лучкі. Рэчышча на 15 км уверх ад вусця каналізаванае.

КАВАЛЁўКА, рака ў Астравецкім р-не, левы прыток Лошы (бас. Вілі). Даўжыня 12 км. Пачынаецца на ПдУ ад в. Дравянікі, цячэ ў межах Ашмянскага ўзвышша, упадае ў Лошу на ўсходняй ускраіне г. п. Астравец. Асноўныя прытокі — Парока і Малька (злева). На ўсім працягу каналізаваная.

КАВАЛЁўСКІ КАНАЛ, гл. Буда-Грэскі канал.

КАВАЛЬКІ, возера ў Пастаўскім р-не.

Пл. 0,23 км².

Найбольшая глыбіня 4,6 м.

Даўжыня 0,74 км.

Найбольшая шырыня 0,48 км.

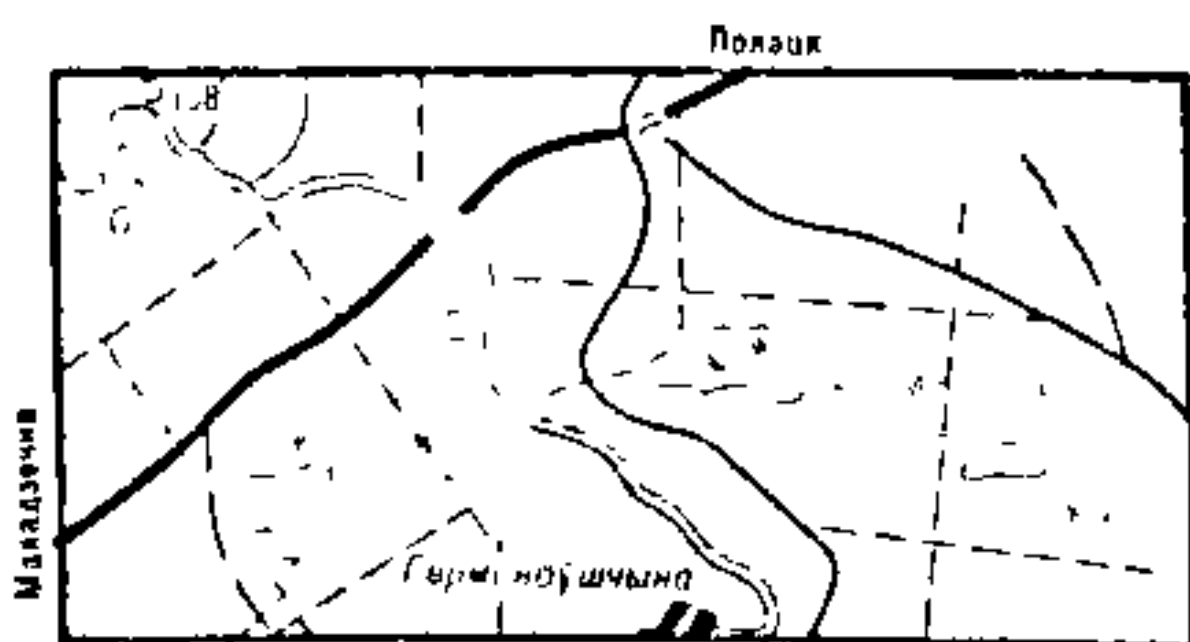
Даўжыня берагавой лініі 2,28 км.

Аб'ём вады 0,68 млн. м³.

Пл. вадазбору 1 км².

У бас. р. Мядзелка, за 3,5 км на З ад г. Паставы. Схілы катлавіны вышыней 6—7 м, пераважна разараныя. Берагі вышыней да 0,6 м, на Пн і Пд сплавінныя. На Пн забалочаная пойма (шырыня да 0,5 км), пад хмызняком. Дно ілістае. Вызначаецца высокай мінералізацыяй вады (да 760 мг/л). Зарастае слаба, надводная расліннасць пашырана да глыбіні 1—1,3 м.

КАЖАН-ГАРАДОЦКІ КАНАЛ, меліярацыйны канал у Лунінецкім р-не, правы прыток р. Смердзь (бас. Прыпяці). Даўжыня 6 км. Пачынаецца за 1,5 км на У ад в. Кажан-Гарадок, вусце за 1,5 км на Пд ад в. Лахва.



Казённае возера (Глыбоцкі раён).

КАЖУШКАўСКІ КАНАЛ, Кажушковіцкі канал, меліярацыйны канал у Хойніцкім р-не, левы прыток Прыпяці. Даўжыня 31,5 км. Пачынаецца каля паўднева-заходняй ускраіны г. Хойнікі, упадае ў старарэчышча Казан на пойме Прыпяці за 1,4 км на ПнЗ ад в. Слабада. Прыток — Стралічаўскі канал (злева).

КАЗАКОВА, возера ў Міерскім р-не.

Пл. 0,02 км².

Даўжыня 0,16 км.

Найбольшая шырыня 0,12 км.

Даўжыня берагавой лініі 0,5 км.

У бас. Зах. Дзвіны, за 15 км на ПнЗ ад Міераў, за 0,3 км на З ад в. Казакова. Схілы катлавіны пакатыя, вышыней да 5 м, разараныя. Вакол возера забалочаная пойма шырыней 75—200 м

КАЗАЦКІ КАНАЛ, меліярацыйны канал у Кобрынскім р-не, правы прыток канала Бона (бас. Зах. Буга). Даўжыня 22,5 км. Пачынаецца з воз. Любань каля в. Дзвін, вусце за 2 км на ПдЗ ад в. Пласкае.

КАЗЁЛ, канал Удожка, канал Засценкі, рака ў Чэрыкаўскім р-не, левы прыток р. Удога (бас. Дняпра). Даўжыня 12 км. Пачынаецца з сажалкі на паўночна-заходняй ускраіне в. Верамейкі, вусце за 2 км на ПдЗ ад в. Норкі. Рэчышча каналізаванае на працягу 6,3 км (ад вытоку да в. Юдаўка).

КАЗЁННАЕ ВОЗЕРА, у Дубровенскім р-не.

Пл. 1,18 км².

Даўжыня 3,88 км.

Найбольшая шырыня 0,52 км.

Даўжыня берагавой лініі 9,78 км.

Пл. вадазбору 151 км².

У бас. р. Вярхіта (цячэ праз возера), за 20 км на Пн ад г. Дуброўна, каля в. Азеры. Схілы катлавіны вышыней 5—8 м, параслі лесам і хмызняком, на ПнУ месцамі разараныя. Берагі пераважна зліваюцца са схіламі. 9 астравоў. Упадае р. Лютыня.

КАЗЁННАЕ ВОЗЕРА, у Глыбоцкім р-не.

Пл. 0,1 км².

Даўжыня 0,5 км.

Найбольшая шырыня 0,38 км.

Даўжыня берагавой лініі 1,72 км.

У бас. р. Шоша, за 22 км на ПнУ ад г. Глыбокае, за 1,5 км на ПнЗ ад в. Германавічы. Схілы катлавіны вышыней да 10 м (на Пд і У да 5 м), параслі лесам.

КАЗЁННАЯ КАНАВА, назва р. Салон у верхнім цячэнні.

КАЗЁННЫ КАНАЛ, меліярацыйны канал у Кіраўскім р-не, левы прыток безназоўнага ручая ў вадазборы р. Суша (бас. Дняпра). Даўжыня 9,3 км. Пачынаецца за 1,5 км на Пн ад в. Скачок, упадае ў ручай за 1,4 км на ПдУ ад в. Зеляніца.

КАЗЛЮВІЦКІ КАНАЛ, меліярацыйны канал у Калінкавіцкім р-не, левы прыток р. Іша (бас. Прыпяці). Даўжыня 11 км. Пачынаецца за 3 км на

ПдУ ад в. Казанск, вусце за 3,5 км на ПнЗ ад в. Казловічы. Ад Казловіцкага канала адгаліноўваецца Ніжнеказловіцкі канал.

КАЗЛЮўСКАЕ ВОЗЕРА, у Пастаўскім р-не.

Пл. 0,07 км².

Даўжыня 0,41 км.

Найбольшая шырыня 0,27 км.

Даўжыня берагавой лініі 1,05 км.

У бас. р. Галбіца, за 24 км на ПдУ ад г. Паставы, за 2 км на ПдЗ ад в. Жарсцвянікі, сярод лесу Вакол возера забалочаны луг. Злучана ручаем з р. Смычыца.

КАЗЛЯНКА, рака ў Шчучынскім і Лідскім р-нах, левы прыток Лебяды (бас. Немана). Даўжыня 5 км. Пачынаецца за 2 км на У ад в. Папераўцы Лідскага р-на, упадае ў Лебяду на ПнУ ад в. Ашмянцы Шчучынскага р-на. На ўсім працягу каналізаваная

КАЗЯЛЁЦ, рака ў Стаўбцоўскім р-не, правы прыток р. Уса (бас. Немана). Даўжыня 4 км. Пачынаецца за 0,5 км на Пд ад в. Зенявічы, у вярхоўі прымае сцек з меліярацыйных каналаў, далей цячэ сярод лесу; упадае ва Усу за 0,7 км на ПнЗ ад в. Рудня Пільнянская

КАЙМІН, Каймінскае возера, у Астравецкім р-не.

Пл. 0,43 км².

Даўжыня 1,55 км.

Найбольшая шырыня 0,38 км.

Найбольшая глыбіня 19,5 м.

Даўжыня берагавой лініі 4,3 км.

Аб'ём вады 3,26 млн. м³.

Пл. вадазбору 159 км².

У бас. р. Сарачанка, за 34 км на ПнУ ад г. п. Астравец, каля в. Гінкішкі Уваходзіць у Сарачанскую групу азер. Схілы катлавіны вышыней 10—14 м (на ПдЗ 3—5 м), параслі лесам і хмызняком, на Пн участкамі разараныя. Берагі пераважна зліваюцца са схіламі, на Пд і ПдЗ вышыней да 0,5 м, пад хмызняком, на З пад лесам. Дно з упадзінамі, да глыбіні 4—6 м выслана пяском і апясчаненым ілам, ніжэй — сапрапелем. Праз возера цячэ р. Клевель. Расліннасць пашырана да глыбіні 1—1,8 м

КАКІСІНА, возера ў Лепельскім р-не

Пл. 0,78 км².

Найбольшая глыбіня 33,5 м.

Даўжыня 1,87 км.

Найбольшая шырыня 0,55 км.

Даўжыня берагавой лініі 5,15 км.

Аб'ём вады 8,29 млн. м³.

Пл. вадазбору 2,8 км².

У бас. р. Тураўлянка, за 27 км на ПнУ ад г. Лепель, каля в. Загорцы, акружана шырокай, месцамі забалочанай поймай. Схілы катлавіны вышыней 12—15 м (на З і У 2—6 м), разараныя. Берагі пясчаныя, заходняя і паўночныя забалочаныя. Мелкаводдзе шырокае, выслана апясчаненымі адкладамі, глыбакаводная частка дна — сапрапелем. Вада выначаецца чысцей і празрыстасцю. Выцякае ручай у воз. Вогніца (цячэ

чэньне толькі ў час разводдзя). Надводная расліннасць пашырана да глыбін 1,2—2,5 м, падводная — да 10 м

КАКУЕВІЦКІ КАНАЛ, меліярацыйны канал у Светлагорскім р-не, правы прыток Пажыхарскага канала (бас. Дняпра) Даўжыня 8,3 км. Пачынаецца за 1 км на Пд ад в. Чкалава, упадае ў Пажыхарскі канал за 2 км на ПдЗ ад в. Прыстарань.

КАЛАДНЯНСКІ КАНАЛ, меліярацыйны канал у Любанскім р-не, правы прыток р. Арэса (бас. Прыпяці). Даўжыня 15,3 км. Пачынаецца за 1,5 км на ПдУ ад в. Закальное, вусце каля в. Сарачы.

КАЛАНЦ, возера ў Шумлінскім р-не.

Пл. 0,01 км².

Даўжыня 0,12 км.

Найбольшая шырыня 0,11 км.

Даўжыня берагавой лініі 0,35 км.

У бас. р. Сечна, за 10 км на ПдЗ ад г. п. Шуміліна, за 0,5 км на ПдУ ад в. Забор'е (1,5 км на З ад Дабееўскага возера), сярод хмызняку.

КАЛДЫЧЭўСКАЕ ВОЗЕРА, К а л д ы ч э в а, возера ў Баранавіцкім р-не.

Пл. 0,55 км².

Найбольшая глыбіня 2,5 м.

Даўжыня 0,95 км.

Найбольшая шырыня 0,7 км.

У бас. р. Шчара (выцякае з возера), за 14 км на Пн ад г. Баранавічы, каля в. Калдычэва, сярод балота. Берагі сплавінныя. Дно выслана сапрапелем. Зарастае.

КАЛЭКТАР 1-ы, меліярацыйны канал у Пружанскім р-не, левы прыток канала на меліярацыйнай сістэме «Вярхоўе Ясельды» (бас. Прыпяці). Даўжыня 1,1 км. Пачынаецца за 2,5 км на Пд ад в. Смалянца, вусце за 2 км на ПдЗ ад в. Кабылаўка.

КАЛЭКТАР 4-ы, меліярацыйны канал у Пружанскім р-не, правы прыток канала на меліярацыйнай сістэме «Вярхоўе Ясельды» (бас. Прыпяці). Даўжыня 6,5 км. Пачынаецца за 1,5 км на ПнУ, вусце за 1,9 км на У да в. Вашчынічы.

КАЛЭКТАР 6-ы, меліярацыйны канал у Пружанскім р-не, правы прыток канала на меліярацыйнай сістэме «Вярхоўе Ясельды» (бас. Прыпяці). Даўжыня 5,1 км. Пачынаецца за 1 км на ПдЗ ад в. Краснае, вусце за 2,4 км на ПнУ ад в. Ліхачы.

КАЛЭСІНА, возера ва Ушацкім р-не.

Пл. 0,12 км².

Даўжыня 0,68 км.

Найбольшая шырыня 0,23 км.

Даўжыня берагавой лініі 1,62 км.

У бас. р. Тураўлянка, за 30 км на У ад г. п. Ушачы, каля в. Вострава. Схілы катлавіны на Пн вышыней 8—9 м, разараныя, на Пд невыразныя. На Пд да возера прымыкае забалочаныя лясны масіў. На У злучана ручаем з воз. Паўазер'е.

КАЛЭСНІКАВА, возера ў Полацкім р-не.

Пл. 0,04 км².

Даўжыня 0,28 км.

Найбольшая шырыня 0,2 км.

Даўжыня берагавой лініі 0,75 км.

У бас. р. Ушача, за 20 км на ПдЗ ад Полацка, за 0,5 км на У ад г. п. Ветрына, сярод хмызняку. Вакол возера пойма шырыней 40—70 м, пад лугам. Выцякае ручай у р. Нежлеўка.

КАЛІНАВІЦ, ручай у Пружанскім р-не, правы прыток р. Левая Лясная (бас. Зах. Буга). Даўжыня 6 км. Пачынаецца за 2 км на Пн ад в. Тарасы, вусце за 2 км на У ад в. Стойлы. На большым працягу цячэ праз лес. Рэчышча ад вытоку на працягу 1 км каналізаванае.

КАЛІНАЎКА, рака, гл. Гніва.

КАЛІНІНСКІ КАНАЛ, меліярацыйны канал у Акцябрскім р-не, левы прыток р. Нератоўка (бас. Прыпяці). Даўжыня 7,1 км. Пачынаецца за 5 км на Пд ад в. Сапейкаў, вусце за 3 км на ПнУ ад в. Шкава.

КАЛІНКА, К а л і н к а, рака ў Клімавіцкім р-не, левы прыток р. Лабжанка (бас. Дняпра). Даўжыня 5,2 км. Пачынаецца за 1 км на У ад в. Зарэчча, вусце за 2 км на Пд ад в. Сінеж. Рэчышча каналізаванае на працягу 4,5 км (ад в. Заручча да вусця).

КАЛІНКАВІЦКІ КАНАЛ, меліярацыйны канал у Калінкавіцкім р-не, левы прыток р. Ненач (бас. Прыпяці). Даўжыня 15 км. Пачынаецца за 1 км на ПнУ ад в. Ладыжын, вусце за 3 км на ПдУ ад в. Гарбавіцкая Рудня.

КАЛКІ, меліярацыйны канал у Лельчыцкім р-не, правы прыток р. Сцвіга (бас. Прыпяці). Даўжыня 17 км. Пачынаецца за 6 км на Пд ад в. Букча, вусце за 10 км на З ад в. Карма. Прыток — Таплаўскі канал (злева).

КАЛОДА, рака ў Пружанскім р-не, левы прыток Ружанкі (бас. Немана). Даўжыня 4 км. Пачынаецца ў Ружанскай пушчы за 3 км на ПдЗ, упадае ў Ружанку за 0,6 км на Пн ад в. Ласасін. Ад вусця на працягу 1 км каналізаваная.

КАЛОДЗЕЗЬ, возера ў Полацкім р-не.

Пл. 0,08 км².

Даўжыня 0,42 км.

Найбольшая шырыня 0,3 км.

Даўжыня берагавой лініі 0,7 км.

У бас. р. Палата, за 46 км на ПнУ ад Полацка, за 4 км на ПнУ ад в. Вялікае Сітна. Схілы катлавіны на З і ПнЗ вышыней да 15 м, на ПнУ і У 5—7 м (на Пд невыразныя), пад лесам. Уздоўж берагоў нешырокая паласа (75—200 м) забалочанага лесу.

КАЛОДКІ, возера ў Вілейскім р-не.

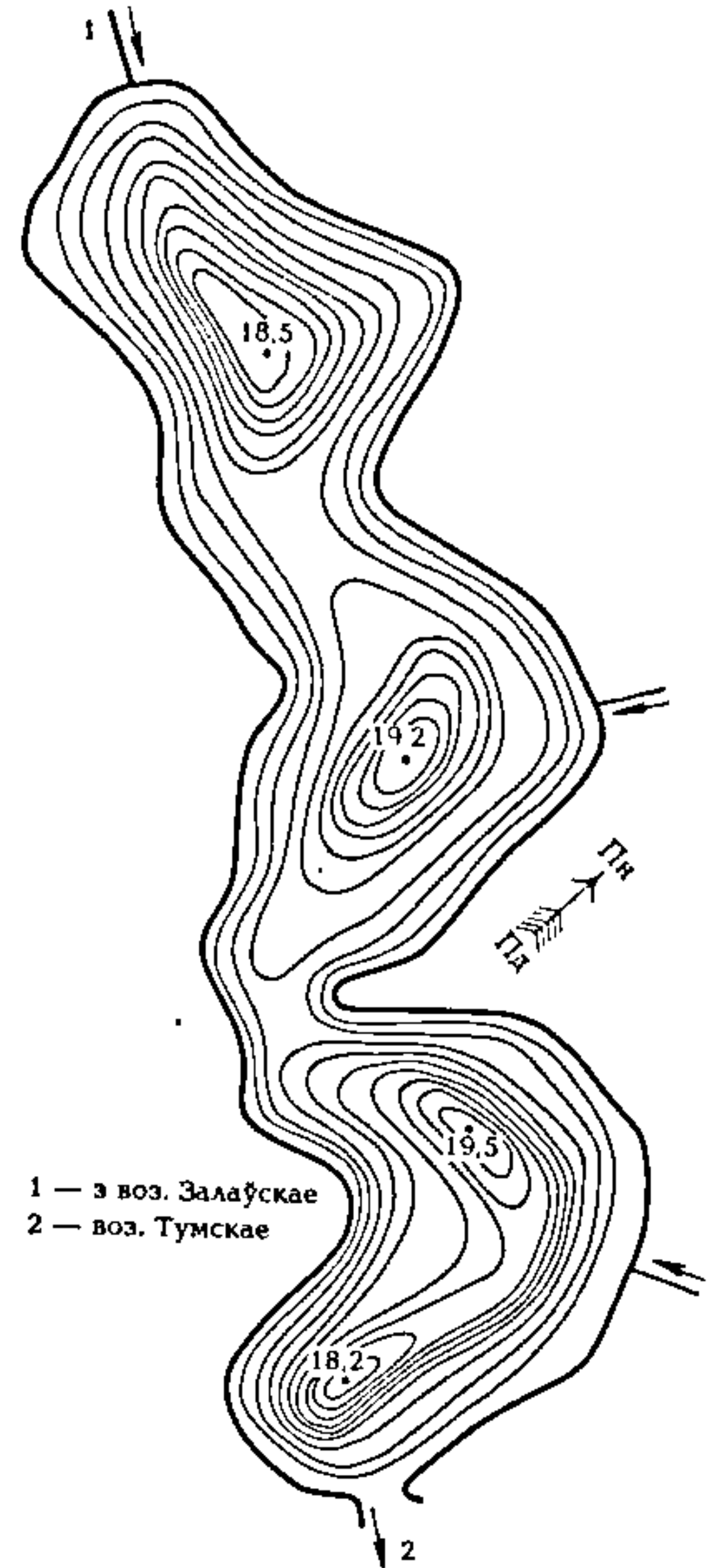
Пл. 0,16 км².

Даўжыня 0,68 км.

Найбольшая шырыня 0,28 км.

Даўжыня берагавой лініі 1,58 км.

У бас. р. Нарач, за 20 км на ПнЗ ад г. Вілейка, на Пд ад в. Калодкі, сярод забалочанага лесу. Схілы невыразныя, на У і Пн вышыней да 5 м. Берагі забалочаныя, пад хмызняком, на З сплавінныя.



Возера Каймін.

КАЛОДНА, возера ў Бешанковіцкім р-не.

Пл. 0,11 км².

Найбольшая глыбіня 12,8 м.

Даўжыня 0,85 км.

Найбольшая шырыня 0,2 км.

Даўжыня берагавой лініі 1,75 км.

Пл. вадазбору 13,5 км².

У бас. р. Ула, за 22 км на ПнЗ ад г. п. Бешанковічы, каля в. Зарэчча. Схілы катлавіны вышыней да 7 м, пад лесам і хмызняком. Берагі зліваюцца са схіламі. На Пд упадае ручай з воз. Лешна, на Пн выцякае ручай у р. Ула.

КАЛОДНА, возера ва Ушацкім р-не.

Пл. 0,02 км².

Даўжыня 0,25 км.

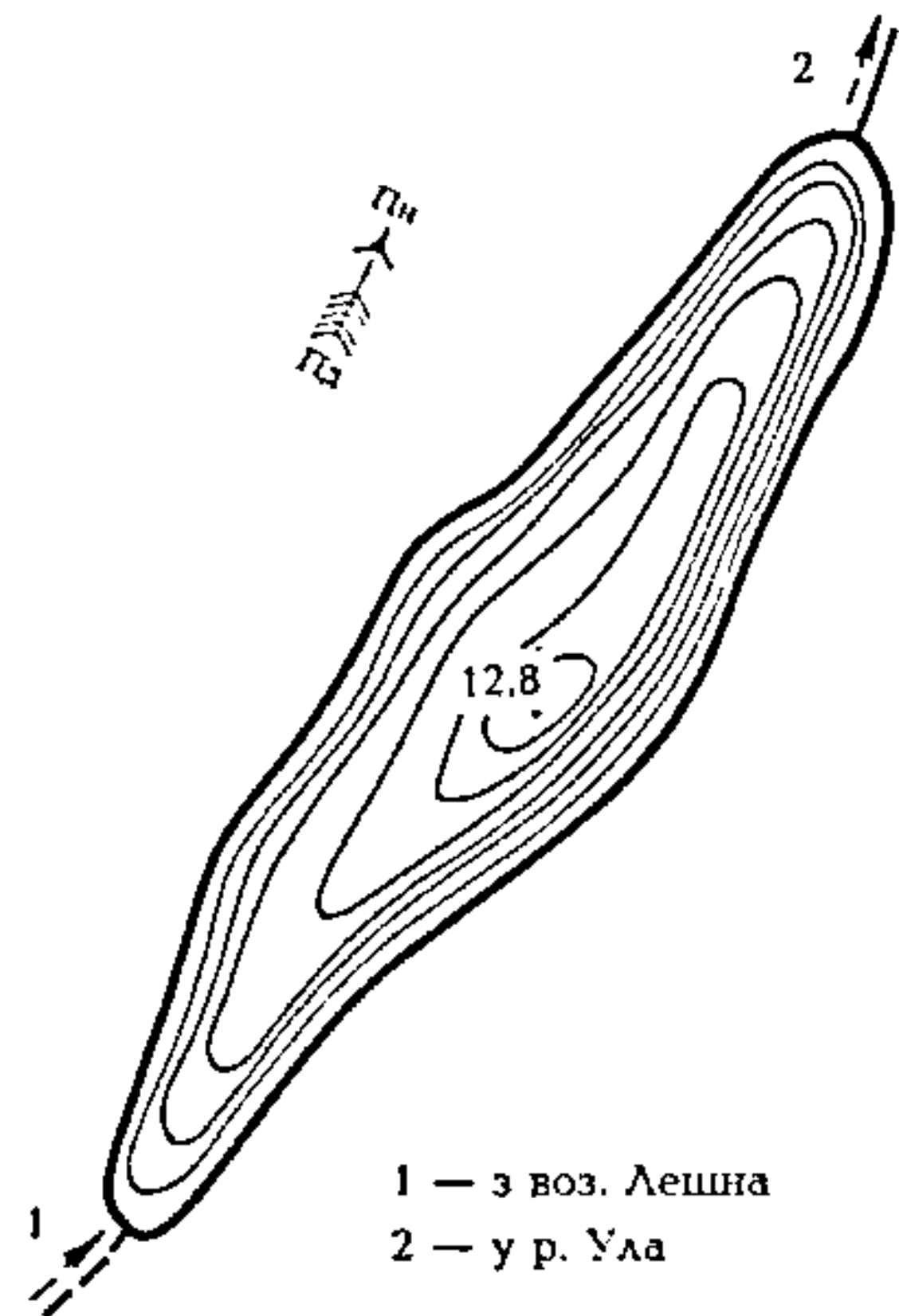
Найбольшая шырыня 0,11 км.

Даўжыня берагавой лініі 0,55 км.

У бас. р. Ушача, за 5 км на ПдЗ ад г. п. Ушачы, за 0,5 км на Пн ад в. Замошша 2-е (на Пд ад воз. Пліна). Схілы катлавіны пад лесам (вышыня 7—10 м).

КАЛОДНЯ, к а н а л К а л о д н я, рака ў Чачэрскім р-не, левы прыток р. Покаць (бас. Дняпра). Даўжыня 7,2 км.

КАЛОНКА



Возера Калодна (Бешанковіцкі раён).

Пачынаецца за 1,3 км на ПнУ ад в. Усошнае, вусце за 1,5 км на Пд ад в. Нісімкавіцкая Рудня Рэчышча каналізаванае.

КАЛОНКА, рака ў Свіслацкім р-не і Польшчы, правы прыток р. Нараў (бас. Зах. Буга).

Даўжыня 34 км (у т. л. ў межах Польшчы 5 км).

Сярэдні нахіл воднай паверхні 1 ‰.
Пл. вадазбору 247 км².

Пачынаецца каля в. Сакольнікі, вусце за 2 км на ПнУ ад в. Семяноўка (Польшча). Каналізавана каля 17 км рэчышча (выток — 4 км вышэй вусця р. Ятвезь). У ніжнім цячэнні называецца **Калона**.

КАЛОЧЧА, возера ў Мазырскім р-не.

Пл. 0,16 км².

Даўжыня 1,5 км.

Найбольшая шырыня 0,12 км.

Даўжыня берагавой лініі 3,18 км.

На пойме р. Прыпяць, за 15 км на ПдУ ад Мазыра, на ПнУ ад в. Стрэльск. Старычнае. Схілы катлавіны вышыняй да 5 м, пясчаныя, параслі лесам і хмызняком. Берагі высокія, пясчаныя.

КААПЕНЦКІ КАНАЛ, меліярацыйны канал у Баранавіцкім р-не, правы прыток Шчары (бас. Немана). Даўжыня 13 км. Пачынаецца на ПнУ ад в. Палянічыцы, упадае ў Шчару за 1,2 км на Пд ад в. Загор'е. У наваколлі здабываюць торф.

КААПЯНІЦ, возера ва Ушацкім р-не.

Пл. 0,02 км².

Даўжыня 0,25 км.

Найбольшая шырыня 0,18 км.

Даўжыня берагавой лініі 0,68 км.

У бас. р. Тураўлянка, за 18 км на У ад г. п. Ушачы, за 2 км на Пд ад в. Загор'е, 800 м на У ад воз. Атолава, сярод забалочанай, параслай хмызняком, мясцовасці. Злучана канавай з воз. Атолава.

КАЛЬНІЦА, Дзержаніска, возера ў Гродзенскім р-не.

Пл. 1,04 км².

Даўжыня 3,88 км.

Найбольшая шырыня 0,42 км.

Даўжыня берагавой лініі 9,2 км.

У бас. р. Пыранка, за 32 км на ПнУ ад Гродна, каля в. Глушнева. Схілы катлавіны вышыняй 9—10 м, параслі лесам. Берагі пераважна супадаюць са схіламі. Праз возера цячэ р. Сламянка (злучае яго з азерамі Вераўскае і Стаў), упадае ручай з воз. Чартова.

КАЛЮХОЎСКІ КАНАЛ, меліярацыйны канал у Кобрынскім р-не, правы прыток канала на меліярацыйнай сістэме «Батава» (бас. Зах. Буга). Даўжыня 5,7 км. Пачынаецца за 3 км на ПнУ ад в. Гірск, вусце за 1 км на Пд ад в. Калюхі.

КАМАЙКА, рака ў Пастаўскім р-не і Літве, правы прыток р. Бірвета (бас. Зах. Дзвіны).

Даўжыня 50 км.

Пл. вадазбору 306 км².

Сярэднегадавы расход вады ў вусці 2,5 м³/с, на мяжы Беларусі і Літвы — 1,67 м³/с.

Сярэдні нахіл воднай паверхні 1,1 ‰.

Выцякае з Вялікага Камайскага возера за 1 км на З ад в. Камай. Цячэ ў межах Свянцянскіх град і заходняй часткі Полацкай нізіны, праз азеры Вялікае і Малое Сурвілішскія, Свірас (у Літве). Даўжыня ў межах Беларусі 21 км, пл. вадазбору 205 км². Вусце за 2 км на ПдУ ад в. Дзідзяселіс Ігналінскага р-на. Рэчышча ў сярэднім цячэнні на Пастаўшчыне каналізаванае (1,5 км на ПдЗ ад в. Вілейты — мяжа з Літвой).

КАМАЙСКІ КАНАЛ, меліярацыйны канал у Докшыцкім р-не, левы прыток р. Поня (бас. Дняпра). Даўжыня 6,9 км. Пачынаецца каля паўночнай ускраіны в. Камайск, упадае ў Поню за 0,8 км ніжэй вусця р. Варлынка.

КАМАР, рака ў Астравецкім р-не, левы прыток Лошы (бас. Вілі). Даўжыня 5 км. Пачынаецца за 0,5 км на ПнЗ ад в. Навікі, цячэ ў межах Ашмянскага ўзвышша, упадае ў Лошу на ПдУ ад в. Мацкі. На ўсім працягу каналізаваная.

КАМАРОВІЧЫ, меліярацыйны канал у Петрыкаўскім р-не, правы прыток Фаставіцкага канала (бас. Прыпяці).

Даўжыня 7,8 км. Пачынаецца за 4 км на Пд, вусце за 2 км на Пн ад в. Камаровічы.

КАМАРЫН, возера, гл. Вялікае Камарына.

КАМАРЫНЕЦ, возера ў Расонскім р-не.

Пл. 0,03 км².

Даўжыня 0,32 км.

Найбольшая шырыня 0,12 км.

Даўжыня берагавой лініі 1,45 км.

У бас. р. Нешчарда, за 14 км на ПдУ ад г. п. Расоны, за 1,5 км на ПдЗ ад в. Парэчча, сярод забалочанага лесу. **КАМАРЫНКА**, ручай у Глускім р-не левы прыток р. Зарудзеча (бас. Прыпяці). Даўжыня 8,5 км. Пачынаецца за 1,2 км на ПнЗ ад в. Юзафова, вусце за 1,5 км на Пд ад в. Барысаўшчына.

КАМЕНКА, рака ў Гарадоцкім р-не, левы прыток р. Усыса (бас. Зах. Дзвіны).

Даўжыня 26 км.

Пл. вадазбору 137 км².

Сярэдні нахіл воднай паверхні 0,9 ‰.

Пачынаецца за 1 км на ПдЗ ад в. Малашанкі, вусце за 0,6 км на З ад в. Прудок. Цячэ ў межах Гарадоцкага ўзвышша, рэчышча ў сярэднім цячэнні на працягу 4,9 км каналізаванае.

Асноўны прыток р. Сутокі. **КАМЕНКА**, рака ў Асіповіцкім р-не, правы прыток р. Бярэзіна (бас. Дняпра).

Даўжыня 19 км.

Пл. вадазбору 82 км².

Сярэдні нахіл воднай паверхні 1,1 ‰.

Пачынаецца за 3 км на ПнУ ад р. п. Градзянка, вусце на паўночнаўсходняй ускраіне в. Прыцерпа Рэчышча каналізаванае на працягу 4 км (выток — 1,5 км на ПнЗ ад в. Каменічы).

КАМЕНКА, рака ў Чэрыкаўскім і Чавускім р-нах, левы прыток р. Проня (бас. Дняпра).

Даўжыня 19 км.

Пл. вадазбору 87 км².

Сярэдні нахіл воднай паверхні 1,8 ‰.

Пачынаецца за 3 км на ПдУ ад в. Каменка Верамейкаўскага сельсавета Чэрыкаўскага р-на, вусце за 2 км на ПдЗ ад в. Дрануха Чавускага р-на. Рэчышча каналізаванае на працягу 5,2 км (ад в. Прудок да вусця).

КАМЕНКА, рака ў Брэсцкім р-не, левы прыток р. Мухавец (бас. Зах. Буга).

Даўжыня 17 км.

Пл. вадазбору 194 км².

Сярэдні нахіл воднай паверхні 0,9 ‰.

Пачынаецца каля паўднёвай ускраіны в. Камянецкае Падлессе вусце за 1 км на Пд ад в. Ямна Рэчышча каналізаванае.

КАМЕНКА, рака ў Краснапольскім і Слаўгарадскім р-нах, левы прыток р. Сож (бас. Дняпра).

Даўжыня 16 км.

Пл. вадазбору 44 км².

Сярэдні нахіл воднай паверхні 4,6 ‰.

Пачынаецца за 1,7 км на ПдЗ ад в. Асінаўка Краснапольскага р-на вусце за 2 км на З ад в. Казікоўка Слаўгарадскага р-на. Рэчышча ад вусця ўверх на працягу 3,5 км каналізаванае.

КАМЕНКА, рака ў Круцінскім р-не, правы прыток р. Друць (бас. Дняпра).

Даўжыня 16 км.
Пл. вадазбору 87 км².
Сярэдні нахіл воднай паверхні 2,1 ‰.

Пачынаецца на паўдневай ускраіне в. Паўлавічы, вусце за 1 км на ПДУ ад в. Кунцы. Рэчышча каналізаванае на працягу 6 км (выток — в. Чырвоная Горка).

КАМЕНКА, рака ў Стаўбцоўскім р-не, левы прыток Усы (бас. Немана). Даўжыня 14 км. Пачынаецца за 1 км на ПДУ ад в. Каменка, цячэ ў межах Налібоцкай пушчы, упадае ва Усу за 6 км на ПДЗ ад в. Кляцішча. На ўсім працягу каналізаваная.

КАМЕНКА, Камяніца, рака ў Шклоўскім і Аршанскім р-нах, правы прыток р. Чарніца (бас. Дняпра). Даўжыня 12 км. Пачынаецца за 1 км на У ад в. Засценкі Аршанскага р-на, вусце за 1,5 км на ПД ад в. Мікіцічы Шклоўскага р-на.

КАМЕНКА, ручай у Воранаўскім р-не, левы прыток Дзітвы (бас. Немана).

Даўжыня 11 км.
Пл. вадазбору 73 км².
Сярэдні нахіл воднай паверхні 4,2 ‰.

Пачынаецца на ПДЗ ад в. Гартынкава, упадае ў Дзітву на ПДЗ ад х. Грубянцы. У ніжнім цячэнні на працягу 5 км каналізаваны, ад сажалкі (пл. 0,22 км²) каля в. Пагародна цячэ па новым рэчышчы.

КАМЕНКА, рака ў Чавускім р-не, левы прыток р. Проня (бас. Дняпра).

Даўжыня 10,5 км.
Пл. вадазбору 96 км².
Сярэдні нахіл воднай паверхні 5 ‰.

Пачынаецца з невялікай сажалкі на паўдневай ускраіне в. Рабяткі, вусце за 1 км на У ад в. Стараселы. Рэчышча каналізаванае на ўсім працягу. На паўднева-заходняй ускраіне в. Прылессе плаціна і сажалка.

КАМЕНКА, рака ў Гродзенскім р-не, правы прыток Ласосны (бас. Немана)

Даўжыня 10 км.
Пл. вадазбору 40 км².
Сярэдні нахіл воднай паверхні 7 ‰.

Пачынаецца на З ад в. Капцеўка, упадае ў Ласосну за 1 км на ПД ад в. Каробчыцы. Каля в. Бросты на рацэ створана сажалка.

КАМЕНКА, рака ў Крычаўскім р-не ў бас. Дняпра. Даўжыня 6 км. Пачынаецца на заходняй ускраіне в. Каменка, упадае ў старарэчка Сожа (воз. Цяжэбнае) за 2 км на ПДЗ ад п. Сярэдні. Рэчышча каналізаванае на працягу 4 км (0,9 км на З ад в. Каменка да вусця).

КАМЕНКА, рака ў Мёрскім р-не, левы прыток Зах. Дзвіны. Даўжыня 5,8 км. Пачынаецца за 1 км на ПДУ ад в. Латышкі, вусце за 0,7 км на ПНУ ад в. Лявонпаль

КАМЕНКА, рака ў Лагойскім р-не, левы прыток Ілі (бас. Вілі). Даўжыня 4,5 км. Пачынаецца каля в. Бухнавічы, цячэ ў межах Мінскага ўзвышша, упадае ў Ілю за 1,7 км на ПДЗ

ад в. Александрыно. На працягу 3 км уверх ад вусця каналізаваная.

КАМЕНКА, возера ў Браслаўскім р-не.

Пл. 0,18 км².
Даўжыня 0,58 км.
Найбольшая шырыня 0,4 км.
Даўжыня берагавой лініі 1,73 км.

У бас. р. Друйка, за 11 км на ПнЗ ад г. Браслаў, за 5 км на ПнЗ ад воз. Струста, на ПДЗ ад в. Баруны. Схілы катлавіны вышыней 2—3 м, параслі хмызняком. Пойма забалочаная, пад хмызняком, яе шырыня 25—250 м. Праз возера цячэ р. Акмянца.

КАМЕНКА, возера ў Браслаўскім р-не.

Пл. 0,16 км².
Даўжыня 0,75 км.
Найбольшая шырыня 0,25 км.
Даўжыня берагавой лініі 1,95 км.
Пл. вадазбору 17 км².

У бас. р. Зах. Дзвіна, за 17 км на ПНУ ад г. Браслаў, за 1 км на Пн ад в. Каменка. Схілы катлавіны вышыней 7—10 м, параслі хмызняком, паўднева-ўсходнія 2—5 м, участкі разараныя. На У і З да возера прымыкае балота, парослае лесам і хмызняком. На ПД злучана ручаем з воз. Закаменка.

КАМЕНСКАЕ ВОЗЕРА, у Пастаўскім р-не.

Пл. 0,04 км².
Даўжыня 0,26 км.
Найбольшая шырыня 0,18 км.
Даўжыня берагавой лініі 0,68 км.

У бас. р. Смычыца, за 18 км на ПДУ ад г. Паставы, за 1 км на ПДУ ад в. Вароны. Размешчана на ўсходнім ускраіку ляснога масіву. На З лугавая нізкая пойма. Злучана ручаем з р. Смычыца.

КАМІНСКАЕ ВОЗЕРА, у Глыбоцкім р-не.

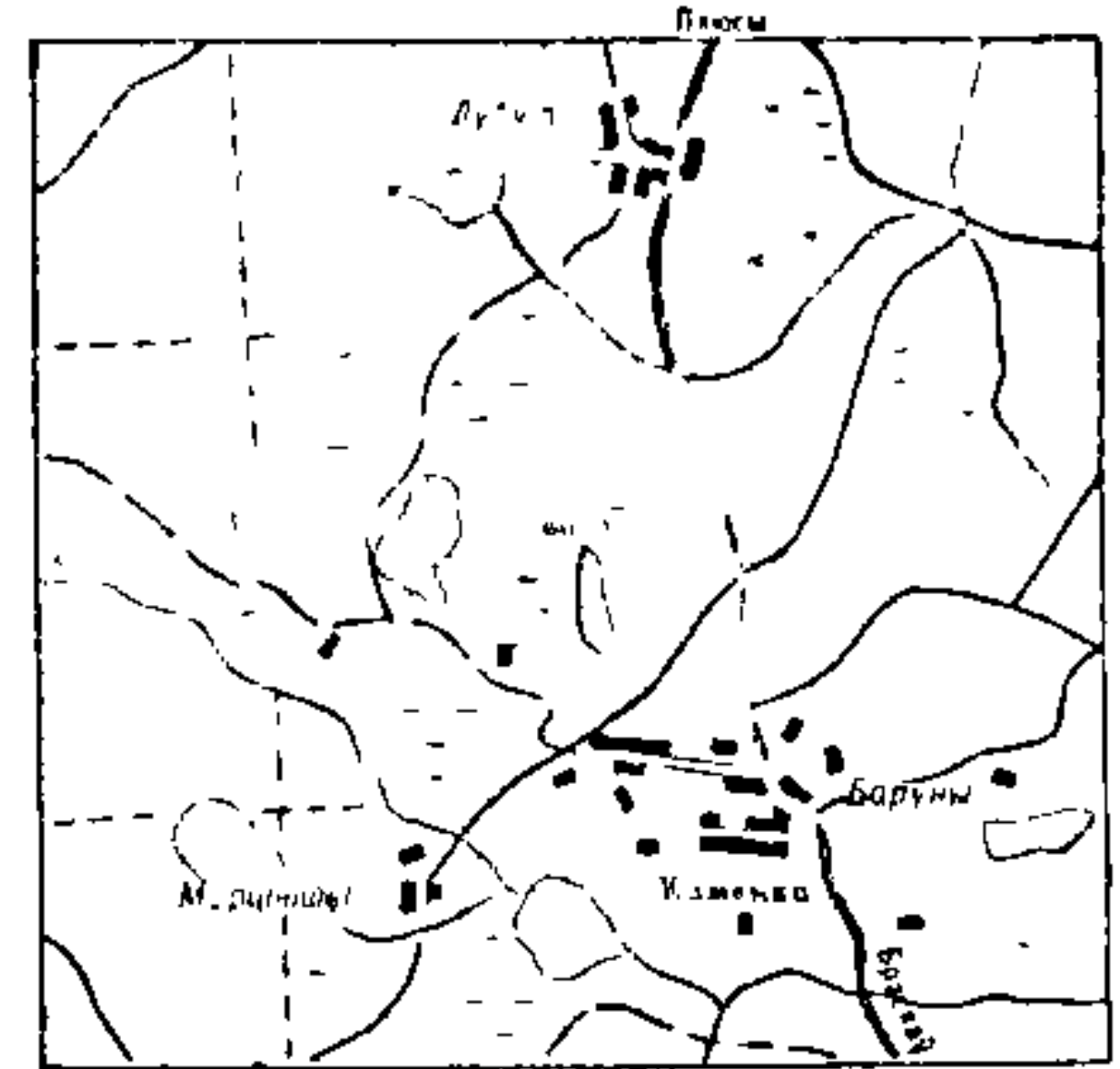
Пл. 0,07 км².
Даўжыня 0,4 км.
Найбольшая шырыня 0,25 км.
Даўжыня берагавой лініі 1 км.

У бас. р. Дабрылаўка, за 8 км на ПНУ ад г. Глыбокае, каля в. Азярцы. Схілы катлавіны на З стромкія, вышыней да 15 м, у ніжняй частцы пад хмызняком; усходнія вышыней да 3 м, пад лугам. Злучана ручаем з р. Дабрылаўка.

КАМСАМÓЛЬСКАЕ ВОЗЕРА, Мінскае возера, штучны вадаем у Мінску.

Пл. 0,4 км² (разам з астравамі).
Найбольшая глыбіня 4,5 м.
Даўжыня 1,5 км.
Найбольшая шырыня 0,4 км.
Аб'ём вады 0,8 млн. м³.

Створана ў 1941 на р. Свіслач для воднага добраўпарадкавання горада і адпачынку мінчан. Уваходзіць у Вілейска-Мінскую водную сістэму. У малаводныя гады добрую праточнасць возера забяспечвае перакід вады з Вілейскага вадасхові-



Возера Каменка (плошча 0,18 км²).

шча. Дно пераважна пясчанае, часткова галечнае і ілістае. 11 астравоў. Гадавая амплітуда вагання ўзроўню вады 0,5—0,7 м. Замярзае ў пачатку снежня, крыгалом у пачатку красавіка. На левым беразе выратавальная станцыя, спартыўны комплекс «Дынама». Палац піянераў і школьнікаў, на правым — выставачны павільён Міжнароднай гандлевай палаты.

КАМУНАР, вадасховішча ў Калінкавіцкім р-не.

Пл. 0,38 км².
Найбольшая глыбіня 3,9 м.
Даўжыня 0,7 км.
Найбольшая шырыня 0,6 км.
Аб'ём вады 1,1 млн. м³.

За 18 км на ПНУ ад г. Калінкавічы, паміж вёскамі Убалаць і Зеляночы. Наліўное. Створана ў 1979 для двухбаковага рэгулявання і ўвільгатнення глебы. Даўжыня агараджальнай дамбы 2,5 км. Напаўняецца вадой за кошт сцеку р. Ненач па напорным трубаправодзе. Ваганні ўзроўню на працягу года 1,5 м.

КАМЯНИЦА, рака ў Аршанскім р-не, правы прыток р. Адроў (бас. Дняпра).

Даўжыня 15 км.
Пл. вадазбору 43 км².
Сярэдні нахіл воднай паверхні 1,9 ‰.

Пачынаецца за 0,5 км на Пн ад в. Казенныя Паршні, вусце на паўднева-ўсходняй ускраіне в. Сялец. Цячэ па Аршанскім узвышшы.

КАМЯНИЦА, рака ў Докшыцкім і Лагойскім р-нах, правы прыток Лонвы (бас. Вілі).

Даўжыня 15 км.
Пл. вадазбору 43 км².
Сярэдні нахіл воднай паверхні 1,9 ‰.

Пачынаецца на схілах Мінскага ўзвышша на ПДУ ад в. Верацеі Докшыцкага р-на, упадае ў Лонву на ПД ад в. Новая Вілейка. Сярэднія цячэнне — па ўскраіне ляснога масіву.

КАМЯНИЦА

КАМЯНИЦА, рака, гл. *Каменка* (у Шклоўскім і Аршанскім р-нах).

КАМЯНЧАНКА, рака ў Сенненскім р-не, левы прыток р. *Абалянка* (бас. *Зах. Дзвіны*).

Даўжыня 11 км.

Пл. вадазбору 46 км².

Сярэдні нахіл воднай паверхні 2 ‰.

Пачынаецца за 0,6 км на Пн ад г. *Галавачы*, вусце за 1 км на ПдЗ ад в. *Адамова*. Рэчышча на працягу 10,5 км ад вытоку каналізаванае.

КАНАПЛЯНКА, возера ў Шумілінскім р-не.

Пл. 0,11 км².

Даўжыня 0,58 км.

Найбольшая шырыня 0,21 км.

Даўжыня берагавой лініі 1,38 км.

Пл. вадазбору 3,42 км².

У бас. р. *Обаль*, за 26 км на ПнЗ ад г. п. *Шумліна*, каля в. *Роўнае*. Схілы катлавіны вышыней да 4 м, пад хмызняком, на ПдЗ часткова разараныя.

КАНАТОПКА, рака на мяжы Вілейскага і Маладзечанскага р-наў, правы прыток *Рыбчанкі* (бас. *Вілі*).

Даўжыня 15 км.

Пл. вадазбору 56 км².

Сярэдні нахіл воднай паверхні 4,2 ‰.

Пачынаецца каля в. *Трусавічы Лагойскага р-на*, цячэ па лясістых паўночных схілах *Мінскага ўзвышша*, упадае ў *Рыбчанку* на ПдУ ад в. *Вялікі Бор Маладзечанскага р-на*.

КАНАТОПСКИ КАНАЛ, меліярацыйны канал у *Іванаўскім р-не*, правы прыток р. *Няслуха* (бас. *Прыпяці*). Даўжыня 6,1 км. Пачынаецца за 2 км на ПнЗ ад в. *Канатоп*, вусце за 1,5 км на З ад в. *Пяшкова*.

КАНАШЫ, возера ў *Полацкім р-не*.

Пл. 0,6 км².

Найбольшая глыбіня 5 м.

Даўжыня 1,12 км.

Найбольшая шырыня 0,88 км.

Даўжыня берагавой лініі 4,16 км.

Аб'ём вады 1,65 млн. м³.

Пл. вадазбору 18,5 км².

У бас. р. *Тураўлянка*, за 16 км на Пд ад *Полацка*, каля в. *Канашы*. Схілы катлавіны вышыней 6—14 м, разараныя, на Пд параслі лесам. Берагі нізкія, пясчаныя, у залівах сплавныя. Дно да глыбіні 2 м пясчанае, ніжэй выслана сапрапелем. Упадае ручай з воз. *Усомля*, выцякае ручай у воз. *Гомель*. Зарастае падводнай расліннасцю да глыбіні 2—2,5 м.

КАНЁК, рака, гл. *Конік*.

КАНСТАНЦІНАВА, возера ў *Браслаўскім р-не*.

Пл. 0,47 км².

Даўжыня 1,08 км.

Найбольшая шырыня 0,5 км.

Даўжыня берагавой лініі 2,9 км.

Пл. вадазбору 10,8 км².

У бас. р. *Друйка* (ручаём злучана з возерам), за 32 км на ПнУ ад г. *Браслаў*, каля в. *Бабышкі*. Схілы катлавіны вышыней 15—20 м, у верхняй частцы разараныя, на У пад хмызняком. Берагі пераважна зліваюцца са схіламі.

КАНСТАНЦІНАЎСКИ КАНАЛ, мелі-

рацыйны канал у *Любанскім р-не*, правы прыток *Чырвонапалянскага канала* (бас. *Прыпяці*). Даўжыня 7,1 км. Пачынаецца за 3 км на ПдУ ад в. *Сосны*, вусце за 2,5 км на Пн ад в. *Кузьмічы*.

КАНТОРСКАЕ ВОЗЕРА, у *Расонскім р-не*.

Пл. 0,1 км².

Даўжыня 0,52 км.

Найбольшая шырыня 0,28 км.

Даўжыня берагавой лініі 1,26 км.

У бас. р. *Дрыса*, за 20 км на ПдЗ ад г. п. *Расоны*, за 1 км на ПнЗ ад в. *Горкі*. Схілы катлавіны вышыней да 10 м, параслі лесам. Злучана ручаямі з воз. *Сярэдняе і р. Дрыса*.

КАНЦОВАЕ ВОЗЕРА, у *Чашніцкім р-не*.

Пл. 0,1 км².

Даўжыня 0,45 км.

Найбольшая шырыня 0,25 км.

Даўжыня берагавой лініі 1,12 км.

Пл. вадазбору 2,25 км².

У бас. р. *Свінка* (выцякае з возера) за 11 км на ПнУ ад г. *Чашнікі*, за 1 км на У ад в. *Вялікая Вядрэнь*. Схілы катлавіны вышыней да 10 м пераважна разараныя.

КАНЦЫНОВА, возера ў *Браслаўскім р-не*.


Пл. 0,02 км².

Даўжыня 0,2 км.

Найбольшая шырыня 0,17 км.

Даўжыня берагавой лініі 0,52 км.

У бас. р. *Вята*, за 14 км на ПдУ ад г. *Браслаў*, за 1,3 км на У ад в. *Спаруны*. Схілы катлавіны вышыней да 5 м (на ПнЗ да 10 м), разараныя, на



Камсамольскае возера.

ПДЗ і ПнУ невыразныя. Пойма шырыней да 100 м, забалочаная. Ручаямі злучана з воз. Укля.

КАНЧАНКА, ручай у Докшыцкім р-не, правы прыток р. Гулянка (бас. Дняпра). Даўжыня 2 км. Пачынаецца за 1,4 км на З, вусце за 1 км на У ад в. Ліпск. Рэчышча на працягу 0,3 км ад вытоку каналізаванае.

КАНЧАНСКИ КАНАЛ, меліярацыйны канал у Мядзельскім р-не, левы прыток Вузлянкі (бас. Вліш). Даўжыня 21 км. Пачынаецца з возера Дзягілі за 1,5 км на Пд ад в. Дзягілі, упадае ў Вузлянку за 3 км на ПнУ ад в. Няверы. Прымае сцек з іншых меліярацыйных каналаў.

КАНЧАНЫ, возера ў Верхнядзвінскім р-не.

Пл. 0,08 км².

Даўжыня 0,52 км.

Найбольшая шырыня 0,2 км.

Даўжыня берагавой лініі 1,2 км.

У бас. р. Свольна, за 26 км на Пн ад г. Верхнядзвінск, за 1 км на Пд ад в. Канчаны, за 1,5 км на ПдЗ ад воз. Асвейскае. Схілы катлавіны вышыней да 3 м, на Пд і Пн пад лесам, на З і У разараныя. Уздоўж заходняга берага забалочаная пойма шырыней 30 м.

КАНЧАРЫ, меліярацыйны канал у Лідскім р-не, правы прыток Чарняўкі (бас. Немана). Даўжыня 7,1 км. Пачынаецца каля в. Няцеч, упадае ў Чарняўку за 2 км на ПдУ ад в. Хадзюкі. Прымае сцек з меліярацыйных каналаў.

КАПАЕЎКА, Капаюўка, рака ў Брэсцкім р-не і Валынскай вобл. Украіны, правы прыток Зах. Буга.

Даўжыня 39 км.

Сярэдні нахіл воднай паверхні 0,5 ‰.

Пл. вадазбору 264 км².

Пачынаецца з воз. Лукі (на тэрыторыі Украіны), вусце за 2 км на ПнЗ ад в. Ляплеўка. Даўжыня ў межах Беларусі 19,5 км. Рэчышча на тэрыторыі Украіны цалкам каналізаванае, у Брэсцкім р-не 2 каналізаваныя ўчасткі: 13 км ад мяжы з Украінай да в. Рудня і 2 км уніз па цячэнню ад моста на дарозе Дамачова — Ляплеўка. У сярэднім і ніжнім цячэнні шырыня рэчышча ў межах 1—3 м. Берагі вельмі нізкія, зліваюцца з поймай, у сярэднім і ніжнім цячэнні больш абрывістыя, вышыней да 0,5 м. Найвышэйшы ўзровень разводдзя ў канцы сакавіка, найбольшыя вышыні над межанным узроўнем 1,5 м. Сярэднегадавы расход вады ў вусці 0,9 м³/с.

КАПАЛОВІШЧА, возера ў Полацкім р-не.

Пл. 0,05 км².

Даўжыня 0,3 км.

Найбольшая шырыня 0,22 км.

Даўжыня берагавой лініі 0,75 км.

У бас. р. Палата за 52 км на ПнУ ад Полацка, за 3,3 км на З ад в. Белая, за 0,5 км на Пн ад воз. Вялікае

Астравіта. Схілы катлавіны на Пн не выражаны, на Пд стромкія, вышыней 10 м. Размешчана сярод лесу.

КАПАТКЕВІЦКІ КАНАЛ, гл. Агсёха.

КАПАЧЫ, ручай у Смартгонскім р-не, правы прыток Вліш. Даўжыня 4,5 км. Пачынаецца за 2,8 км на ПнУ, вусце за 1,1 км на ПдЗ ад в. Капачы. На ўсім працягу каналізаваны.

КАПЕНЕЦ, возера ў Полацкім р-не.

Пл. 0,06 км².

Даўжыня 0,35 км.

Найбольшая шырыня 0,22 км.

Даўжыня берагавой лініі 0,85 км.

У бас. р. Обаль, за 40 км на ПнУ ад Полацка, за 7 км на Пд ад в. Труды. Схілы катлавіны вышыней 7 м, на Пн стромкія, пад хмызняком.

КАПУСНІК, рака ў Шклоўскім р-не, левы прыток р. Днепр.

Даўжыня 12 км.

Пл. вадазбору 64 км².

Сярэдні нахіл воднай паверхні 3 ‰.

Пачынаецца на паўдневай ускраіне в. Слабодка, вусце паміж вескамі Вялікае Зарэчча і Малое Зарэчча.

КАПУСТКА, рака, гл. Жучка.

КАПУСЦІНКА, Новая Валожынка, рака ў Валожынскім р-не, левы прыток Валожынкі (бас. Немана). Даўжыня 4,2 км. Пачынаецца за 1 км на З ад в. Капусціна, упадае ў Валожынку за 1,2 км на У ад в. Пруднікі. На ўсім працягу каналізаваная. Прымае сцек з меліярацыйных каналаў.

КАПУСЦІНКА, назва р. Носаўка ў верхнім цячэнні.

КАПЦЭВІЦКІ КАНАЛ, меліярацыйны канал у Петрыкаўскім р-не, правы прыток р. Бобрык 2-1 (бас. Прыпяці). Даўжыня 8,2 км. Пачынаецца за 1,5 км на ПнУ ад в. Глінка, вусце за 3,5 км на ПнЗ ад чыг. ст. Капцэвічы.

КАПЦЭВІЦКІ КАНАЛ, меліярацыйны канал у Петрыкаўскім р-не, левы прыток Міхедава-Грабаўскага канала (бас. Прыпяці). Даўжыня 6,4 км. Пачынаецца за 3,5 км на ПнУ ад в. Грабаў, вусце за 4 км на З ад в. Міхедавічы.

КАПЦЭВІЦКІ КАНАЛ, меліярацыйны канал у Петрыкаўскім р-не, левы прыток р. Бобрык 2-1 (бас. Прыпяці). Даўжыня 6 км. Пачынаецца за 7 км на У ад в. Вялікія Сялюцічы, вусце за 3,5 км на ПнЗ ад чыг. ст. Капцэвічы.

КАПЧАНКА, рака ў Асіповіцкім р-не, правы прыток р. Бярэзіна (бас. Дняпра).

Даўжыня 11 км.

Пл. вадазбору 59 км².

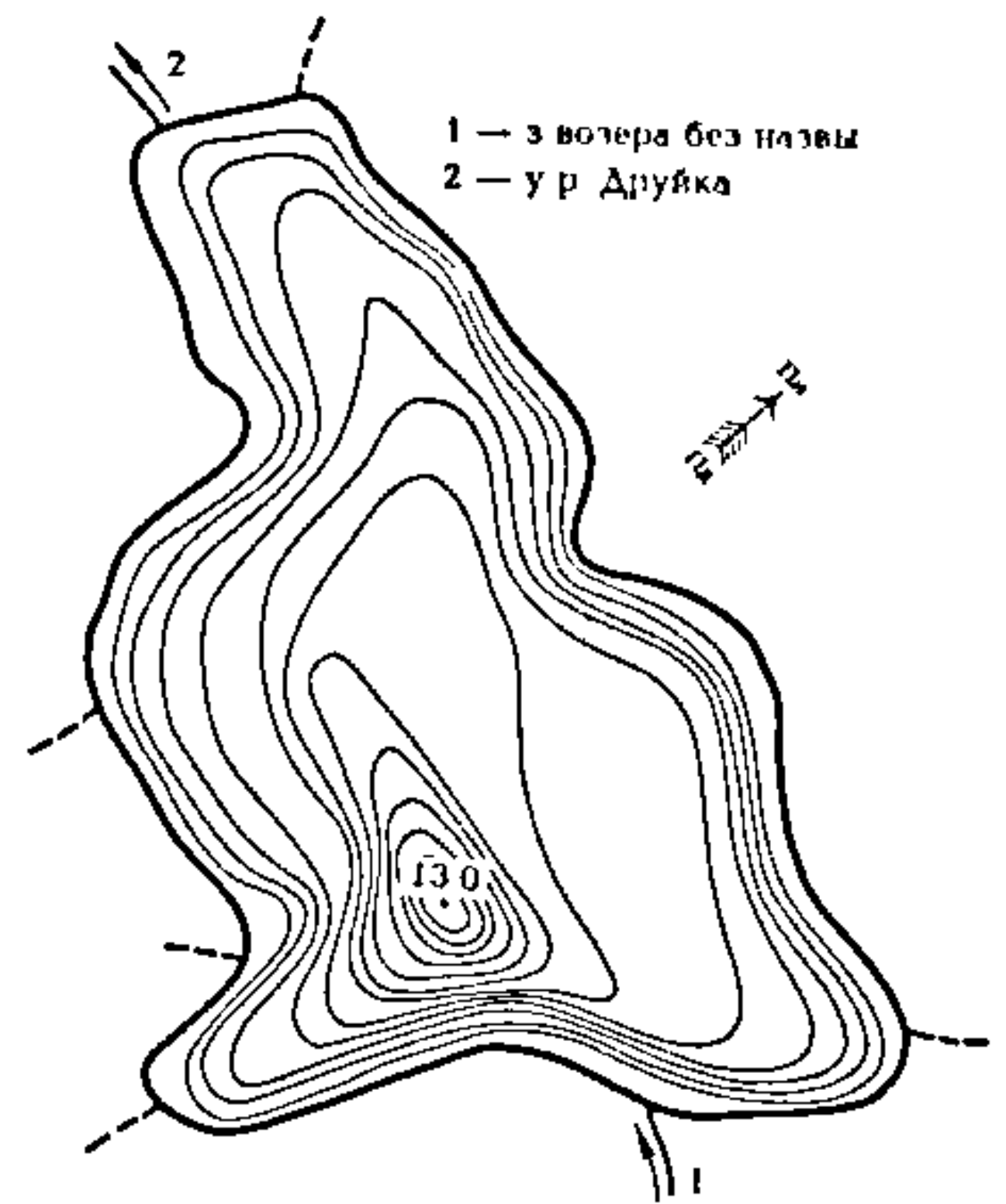
Сярэдні нахіл воднай паверхні 1,7 ‰.

Пачынаецца каля в. Заельнік, вусце на паўдневай ускраіне в. Краснае.

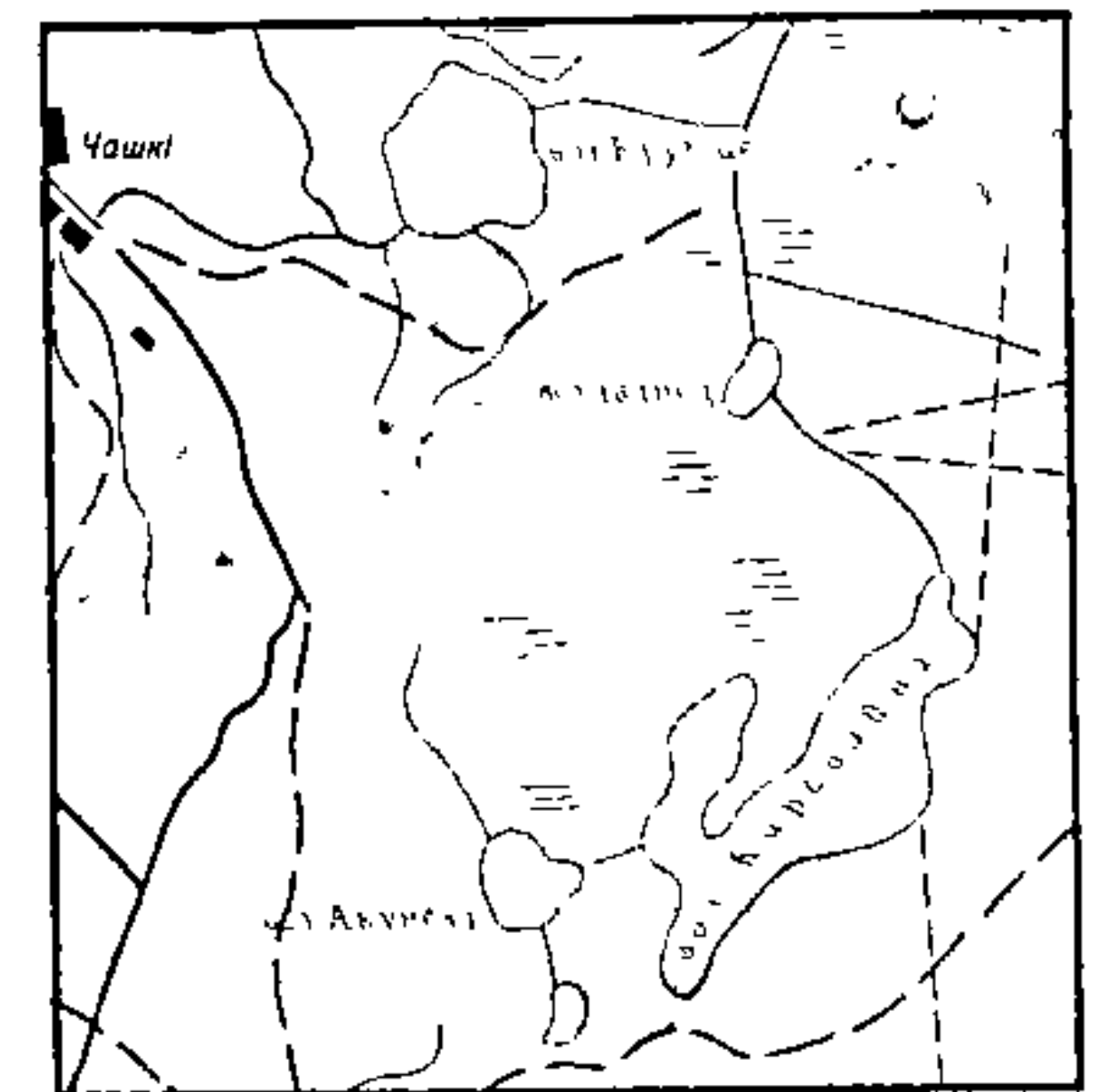
КАРАВАЙНА, возера ў Полацкім р-не, на мяжы з Глыбоцкім.

Пл. 0,64 км².

Найбольшая глыбіня 9,1 м.



Возера Канстанцінава.



Возера Каравайна.

Даўжыня 1,8 км.

Найбольшая шырыня 0,56 км.

Даўжыня берагавой лініі 6,2 км.

Аб'ём вады 2,78 млн. м³.

Пл. вадазбору 2,6 км².

У бас. р. Нача, за 40 км на ПдЗ ад Полацка, за 4 км на ПнУ ад воз. Шо. Схілы катлавіны вышыней 7—10 м (на ПдУ 4—5 м), параслі лесам, месцамі разараныя. Берагі пясчаныя, пад лесам, на Пн і З сплавінныя. На З вялікі заліў акружаны вярховым балотам, злучаецца з возерам шырокай пратокай. Мелкаводдзе пясчанае, месцамі ілістае, глыбей дно сапрапелістае. Вада дастаткова празрыстая. Зарастае надводнай расліннасцю да глыбіні 1,6—2 м, падводнай — да 5 м. Возера — выток р. Быстрыца

КАРАВАЙСКАЕ ВОЗЕРА, у Віцебскім р-не.

Пл. 0,17 км².

КАРАЛЕЎСКИ

Даўжыня 0,88 км.
Найбольшая шырыня 0,28 км.
Даўжыня берагавой лініі 2,3 км.
Пл. вадазбору 2,48 км².

У бас. р. Шэвінка, за 16 км на ПнЗ ад Віцебска, за 3 км на У ад в. Заронава. Схілы катлавіны вышыней 10—15 м, параслі хмызняком, на Пн разараныя.

КАРАЛЕЎСКИ КАНАЛ, гл. Мухавец.
КАРАНЕВА, Каранеўскае возера, Святое возера, у Бешанковцкім р-не.

Пл. 0,58 км².
Найбольшая глыбіня 5,8 м.
Даўжыня 1,5 км.
Найбольшая шырыня 0,5 км.
Даўжыня берагавой лініі 3,88 км.
Пл. вадазбору 2,86 км².

У бас. р. Зах Дзвіна (ручаем злучана з возерам), за 28 км на ПнЗ ад г. п. Бешанковічы, за 4 км на З ад г. п. Ула. Схілы катлавіны вышыней да 12 м, параслі лесам, на ПнУ да 5 м, разараныя.

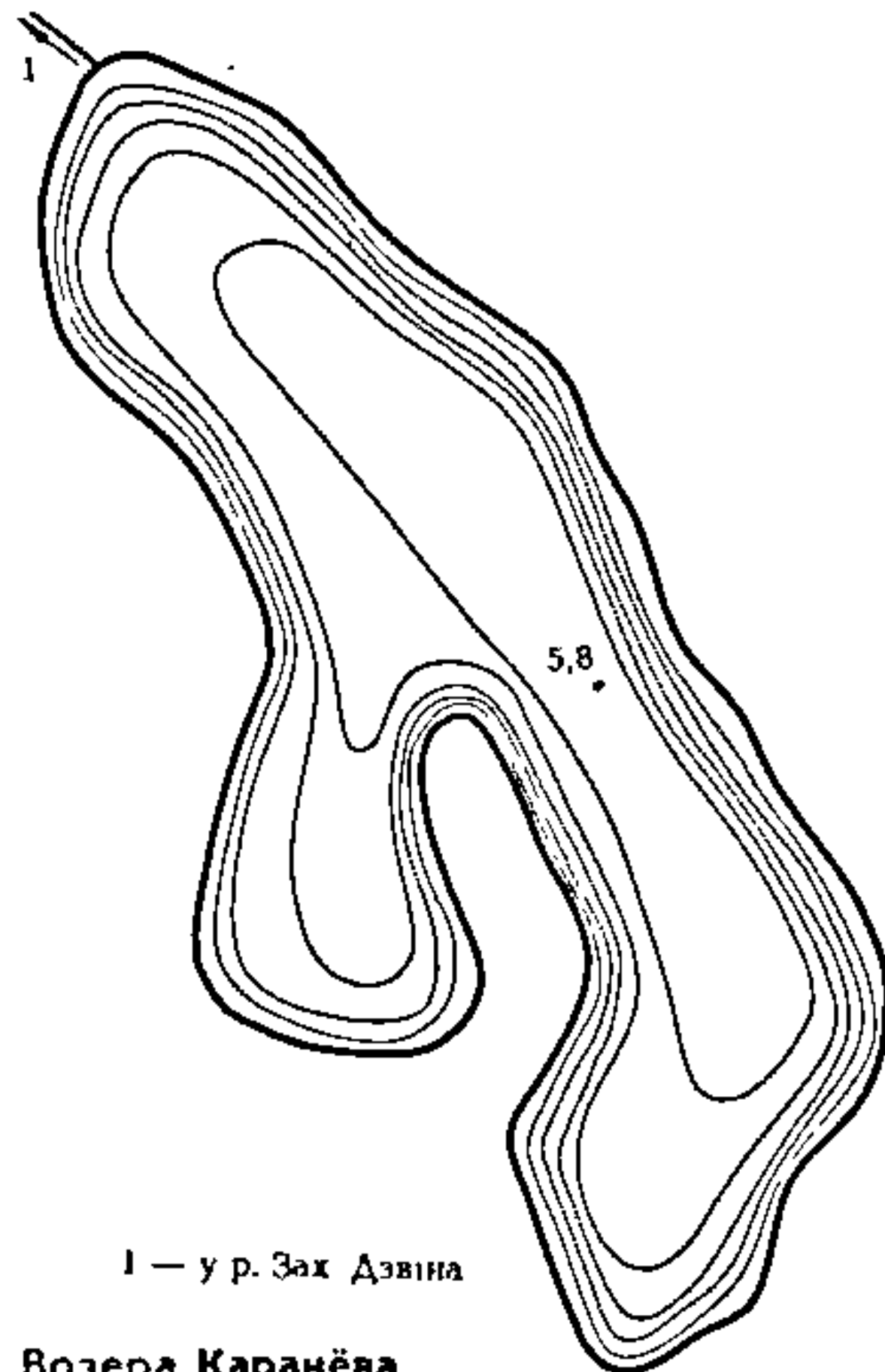
КАРАСЕВА, возера ў Сенненскім р-не.

Пл. 0,14 км².
Даўжыня 0,5 км.
Найбольшая шырыня 0,3 км.
Даўжыня берагавой лініі 1,28 км.

У бас. р. Абалянка, за 23 км на У ад г. Сянно, каля в. Нярэйша. Схілы катлавіны вышыней 4—8 м, пад лесам і хмызняком. Выцякае ручай у р. Нерайшанка

КАРАСЕВА, возера ў Расонскім р-не.

Пл. 0,04 км².
Даўжыня 0,27 км.
Найбольшая шырыня 0,2 км.



1 — у р. Зах Дзвіна

Возера Каранёва.

Даўжыня берагавой лініі 0,75 км.

У бас. р. Межава, за 3 км на ПнУ ад г. п. Расоны, за 0,7 км на ПДУ ад в. Асінікі, сярод забалочанага лесу. Схілы катлавіны вышыней 12—15 м, на З невыразныя.

КАРАСЕВА, возера ў Гарадоцкім р-не.

Пл. 0,03 км².
Даўжыня 0,27 км.
Найбольшая шырыня 0,12 км.
Даўжыня берагавой лініі 0,67 км.

У бас. р. Ловаць, за 36 км на ПнУ ад г. Гарадок, за 0,75 км на ПДЗ ад в. Камары, сярод балота. Злучана ручаем з воз. Баброва.

КАРАСЕЎКІ, возера ў Пастаўскім р-не.

Пл. 0,02 км².
Даўжыня 0,17 км.
Найбольшая шырыня 0,12 км.
Даўжыня берагавой лініі 0,5 км.

У бас. р. Галбіца, за 28 км на У ад г. Паставы, на ўсходняй ускраіне в. Чорная. Схілы катлавіны вышыней да 5 м, разараныя. Упадае ручай.

КАРАСІНА, возера ў Браслаўскім р-не.

Пл. 0,15 км².
Даўжыня 0,5 км.
Найбольшая шырыня 0,39 км.
Даўжыня берагавой лініі 1,47 км.

У бас. р. Дрысвяты, за 23 км на З ад г. Браслаў, каля в. Карасіна. Схілы катлавіны вышыней 5—7 м, разараныя. Берагі нізкія, месцамі забалочаныя. На З пойма шырыней да 250 м, забалочаная, пад хмызняком. Выцякае ручай у воз. Дрысвяты.

КАРАСІНКА, возера ў Полацкім р-не.

Пл. 0,05 км².
Даўжыня 0,37 км.
Найбольшая шырыня 0,2 км.
Даўжыня берагавой лініі 0,95 км.

У бас. р. Палата, за 26 км на ПнУ ад Полацка, за 2 км на ПнУ ад в. Бабовікі. Размешчана сярод лесу, месцамі забалочанага, на ПДЗ і ПДУ вылучаюцца схілы вышыней да 5 м. Выцякае ручай у р. Палата.

КАРАЧОЎКА, ручай у Дзятлаўскім р-не, правы прыток Дзятлаўкі (бас. Немана). Даўжыня 6,5 км. Пачынаецца на У ад в. Міклашы, упадае ў Дзятлаўку за 1 км на ПнУ ад в. Курпяшы. Каналізаваны на працягу 3 км ад вусця ўверх.

КАРАЧУНКА, рака ў Дзяржынскім р-не, левы прыток Ператуці (бас. Немана).

Даўжыня 13 км.
Пл. вадазбору 33 км².
Сярэдні нахіл воднай паверхні 4,7 ‰.

Пачынаецца на ПнЗ ад в. Карачуны, цячэ ў межах Мінскага ўзвышша, упадае ў Ператуць на З ад в. Клыпаўшчына. На працягу 3,8 км каналізаваная: ад вытоку (1,7 км) і за 0,8 км на ПДУ ад в. Дзятляна — 0,7 км

ніжэй моста на аўтадарозе Масква — Брэст (2,1 км). Каля в. Дзятляна створана сажалка (пл 0,31 км²)
КАРГАЎШЧЫНА, Каргавіца, Рудакіўка, рака ў Лагойскім р-не, правы прыток р. Балавец (бас. Немана).

Даўжыня 12 км.
Пл. вадазбору 32 км².
Сярэдні нахіл воднай паверхні 2,2 ‰.

Пачынаецца на ПД ад в. Мятлічыцы, цячэ ў межах Мінскага ўзвышша, упадае ў Балавец на ПнУ ад в. Булахаўка. На працягу 2 км ад вусця ўверх каналізаваная.

КАРКОЎСКАЕ ВОЗЕРА, у Расонскім р-не.

Пл. 0,1 км².
Даўжыня 0,52 км.
Найбольшая шырыня 0,26 км.
Даўжыня берагавой лініі 1,28 км.

У бас. р. Чарапяцца (з возерам злучана ручаем), за 10 км на ПнУ ад г. п. Расоны, за 4 км на ПнЗ ад воз. Межава, сярод забалочанага ляснага масіву. Схілы невыразныя. Берагі забалочаныя, на Пн сплавінныя.

КАРЛАЎКА, меліярацыйны канал у Брагінскім р-не, правы прыток р. Брагінка (бас. Прыпяці). Даўжыня 7,2 км. Пачынаецца каля в. Кацічаў, вусце за 3 км на ПДУ ад в. Чыкалавічы

КАРЛЯЧА, рака ў Гарадоцкім р-не, правы прыток р. Дубаўка (бас. Зах Дзвіны). Даўжыня 8,4 км. Пачынаецца за 0,8 км на ПДУ ад в. Пуляхі, вусце за 1 км на ПнУ ад в. Гуркі. Цячэ па лясістай мясцовасці. Рэчышча ад вытоку на працягу 6 км каналізаванае.

КАРМАНОЎСКАЕ ВОЗЕРА, у Бялыніцкім р-не.

Пл. 0,3 км².
Даўжыня 0,75 км.
Найбольшая шырыня 0,62 км.
Даўжыня берагавой лініі 2,25 км.

У бас. р. Клява, за 16 км на ПнЗ ад г. п. Бялынічы, каля в. Карманоўка. Схілы катлавіны вышыней 3—5 м, параслі лесам і хмызняком, на У і ПДУ разараныя. Берагі нізкія, месцамі забалочаныя. Дно сапрапелістае. Пойма шырыней да 100 м, пад хмызняком
КАРМЯНКА, рака ў Кармянскім р-не, правы прыток р. Сож (бас. Дняпра)

Даўжыня 14 км.
Пл. вадазбору 53 км².
Сярэдні нахіл воднай паверхні 2,4 ‰.

Пачынаецца на З ад в. Лебядзеўка, вусце на паўднёвай ускраіне в. Гарадок. На рацэ г. п. Карма
КАРНЕЎКА, рака ў Пастаўскім р-не, правы прыток р. Галбіца (бас. Зах Дзвіны).

Даўжыня 10 км.
Пл. вадазбору 20 км².
Сярэдні нахіл воднай паверхні 2,6 ‰.

Пачынаецца на ПнЗ ад в. Ласкіна

вусце каля в. Куніцкія. У низоу цячэ па лясістай забалочанай мясцовасці

КАРОБКАВІЦКІ КАНАЛ, гл. Цыгвянскі канал.

КАРОСЦІНКА, рака ў Лельчыцкім р-не, левы прыток р. Убарць (бас. Прыпяці). Даўжыня 33,8 км. Пачынаецца за 2 км на Пд ад в. Дуброва, вусце за 3 км на Пн ад в. Убарцкая Рудня. Рэчышча на працягу 21 км ўверх ад вусця каналізаванае. Цячэ па лясістай забалочанай мясцовасці.

КАРОУЧЫНА, вадасховішча ў Горацкім р-не.

Пл. 0,47 км².

Найбольшая глыбіня 8,6 м.

Даўжыня 2,5 км.

Найбольшая шырыня да 0,3 км.

Аб'ём вады 1,42 млн. м³.

Пл. вадазбору 35 км².

На р. Касінка, за 30 км на ПдЗ ад г. Горкі, каля в. Кароўчына. Створана ў 1981 для арашэння, рыбагадоўлі і воднага добраўпарадкавання. Ваганні ўзроўню вады на працягу года да 3 м. Сярэдні шматгадовы сцек 7,6 млн. м³.

КАРОЦІЦА, возера ва Ушацкім р-не.

Пл. 0,03 км².

Даўжыня 0,27 км.

Найбольшая шырыня 0,18 км.

Даўжыня берагавой лініі 0,68 км.

У бас. р. Тураўлянка, за 25 км на У ад г. п. Ушачы, за 1 км на ПдУ ад в. Турасполле, сярод парослага хмызняком балота. Берагі сплавінныя. Зарастае. Злучана канавай з р. Дзіва.

КАРПКАУСКАЕ ВОЗЕРА, Карпінскае возера, у Глыбоцкім р-не.

Пл. 0,21 км².

Даўжыня 1,2 км.

Найбольшая шырыня 0,2 км.

Даўжыня берагавой лініі 2,68 км.

Пл. вадазбору 16,8 км².

У бас. р. Паловіца (выцякае з возера), за 17 км на Пн ад г. Глыбокае, каля в. Карпкі. Схілы катлавіны вышыней 5—10 м, пераважна разараныя.

КАРПІЛАЎКА, рака ў Чэрвеньскім р-не, левы прыток р. Уса (бас. Дняпра).

Даўжыня 12 км.

Пл. вадазбору 53 км².

Сярэдні нахіл воднай паверхні 1,2 ‰.

Пачынаецца на паўднёвай ускраіне в. Барсукі Хутарскага сельсавета, вусце за 2 км на ПдУ ад в. Карпілаўка Хутарскага сельсавета. На рацэ ў в. Карпілаўка сажалка Ведрыца-Карпілаўка — помнік прыроды мясцовага значэння (выкарыстоўваецца для арашэння, рыбагадоўлі, з'яўляецца месцам адпачынку).

КАРСАКАЎСКІ КАНАЛ, меліярацыйны канал у Шаркоўшчынскім р-не, правы прыток р. Бярэжа (бас. Зах. Дзвіны). Даўжыня 6 км. Пачынаецца за 1 км на Пд ад в. Верацеі, вусце за 0,5 км на ПнУ ад хутара

Пішчалаеўка. Прыток — Пяльніўскі канал (справа). Канал праходзіць па паўднёва-заходняй ускраіне гідралагічнага заказніка Ельня.

КАРЦЭЯ, возера ў Шаркоўшчынскім р-не.

Пл. 0,25 км².

Даўжыня 0,9 км.

Найбольшая шырыня 0,7 км.

Даўжыня берагавой лініі 2,5 км.

Пл. вадазбору 3,75 км².

У бас. р. Дзісна, за 11 км на У ад г. п. Шаркоўшчына, за 1 км на З ад в. Шкунцікі. Схілы катлавіны вышыней 1—2 м, месцамі разараныя. Выцякаюць ручаі ў Паловіцу і Стукашаўку.

КАРЧАНКА, рака, гл. Красная канава.

КАРЧОЎКА, ручай у Карэліцкім р-не, левы прыток Сэрвачы (бас. Немана).

Даўжыня 13 км.

Пл. вадазбору 27 км².

Сярэдні нахіл воднай паверхні 5,3 ‰.

Пачынаецца на ПдУ ад в. Плужыны, упадае ў Сэрвач каля в. Асташын. На працягу 10 км каналізаваная (ад в. Варонча да вусця).

КАРЫТНІЦКІ КАНАЛ, меліярацыйны канал у Вілейскім р-не, правы прыток Ілі (бас. Вілі). Даўжыня 7,1 км. Пачынаецца за 1,5 км на ПдУ ад в. Старынікі, упадае ў Ілію за 2,2 км на ПдУ ад в. Карытніца.

КАРЬЦЕНКА, Скарбянка, рака ў Дзятлаўскім р-не, левы прыток Вязаўкі (бас. Немана).

Даўжыня 17 км.

Пл. вадазбору 80 км².

Сярэдні нахіл воднай паверхні 3,2 ‰.

Пачынаецца на ПдУ ад в. Хвінявічы, цячэ пераважна па лесе, упадае ў Вязаўку ў в. Карытніца Лідскага р-на. На працягу 9,7 км ад вусця ўверх каналізаваная.

КАРЬЦІНСКІ КАНАЛ, меліярацыйны канал у Ганцавіцкім р-не, правы прыток р. Цна (бас. Прыпяці). Даўжыня 11 км. Выцякае з Пакамерскага возера за 4 км на ПнУ ад в. Яловая, вусце за 3 км на ПнЗ ад в. Малькавічы. Прыток — Ялоўскі канал (злева).

КАРЭСІНА, возера ў Аршанскім р-не.

Пл. 0,1 км².

Даўжыня 0,5 км.

Найбольшая шырыня 0,25 км.

Даўжыня берагавой лініі 1,15 км.

У бас. р. Аршыца, за 24 км на Пн ад Оршы, за 2 км на ПдУ ад в. Ключаўка. Схілы катлавіны вышыней 4—6 м, пад лесам і хмызняком, на Пд і ПнУ часткова разараныя.

КАРЭЧНА, возера ў Расонскім р-не.

Пл. 0,02 км².

Даўжыня 0,18 км.

Найбольшая шырыня 0,1 км.

Даўжыня берагавой лініі 0,45 км.

У бас. р. Дрыса, за 30 км на У ад г. п. Расоны, за 1,5 км на ПнЗ ад в. Забор'е. Размешчана сярод высокіх

||

(да 20 м) узгоркаў, парослых лесам.
КАСАЛЯНКА, Касялянка, Перагонка, рака ў Слаўгарадскім і Кармянскім р-нах, правы прыток р. Сож (бас. Дняпра).

Даўжыня 34 км.

Пл. вадазбору 352 км².

Сярэднегадавы расход вады ў вусці каля 1,8 м³/с.

Сярэдні нахіл воднай паверхні 0,8 ‰.

Пачынаецца каля паўднёва-заходняй ускраіны в. Малая Зімніца Слаўгарадскага р-на, вусце за 1 км на У ад в. Ліцвінавічы Кармянскага р-на. Цячэ па паўднёва-заходняй ускраіне Аршанска-Магілёўскай раўніны. Даліна ў верхнім цячэнні невыразная, ніжэй трапецападобная, шырыня яе 0,9—1,5 км. Пойма ў вярхоўі забалочаная, ніжэй сухая, двухбаковая, яе шырыня 0,2—0,9 км. Рэчышча каналізаванае на працягу 17,5 км (выток — 0,5 км вышэй вусця р. Бычанка), далей слаба меандруе. Шырыня ракі ў межань у сярэднім цячэнні 8—10 м, у ніжнім 3—5 м.

КАСАРЭУШЧЫНСКІ КАНАЛ, меліярацыйны канал у Бешанковіцкім р-не, левы прыток р. Свячанка (бас. Зах. Дзвіны). Даўжыня 6,5 км. Пачынаецца за 2,5 км на ПдУ ад в. Старое Вадапаева, вусце за 0,5 км на З ад в. Касарэўшчына.

КАСІНКА, Касуля, рака ў Дрыбінскім р-не, левы прыток р. Бася (бас. Дняпра).

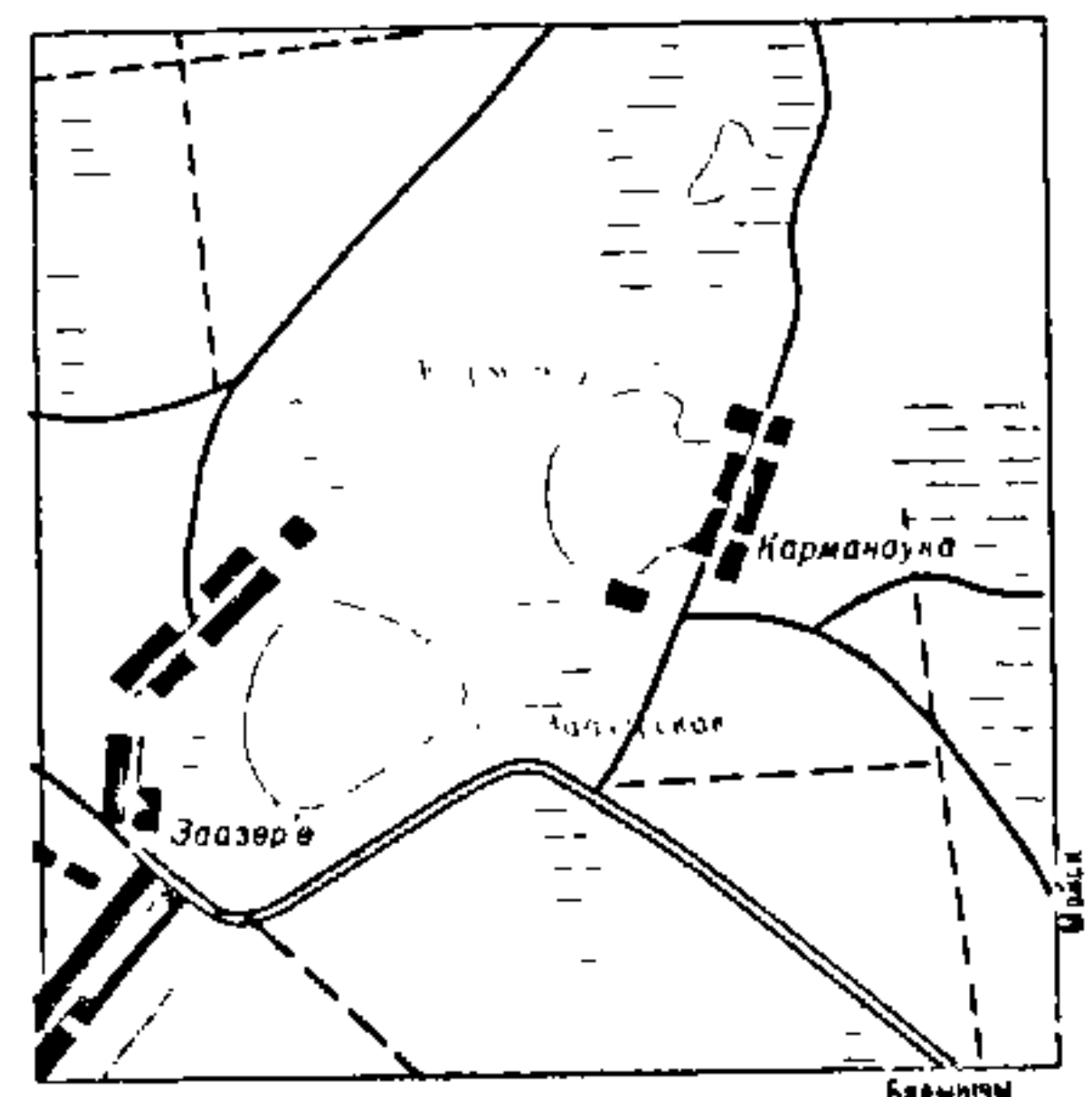
Даўжыня 12 км.

Пл. вадазбору 70 км².

Сярэдні нахіл воднай паверхні 2,8 ‰.

Пачынаецца за 2 км на ПнУ ад в. Шатнева, вусце за 2 км на З ад в. Кароўчынская Слабада. На рацэ вадасховішча Кароўчына.

КАСКРУЎКА, Каскараўка, Есьманнаўка, рака ў Валожынскім р-не,



Карманоўскае возера.

КАСМАЧЭУСКАЕ

левы прыток Яршоўкі (бас. Немана). Даўжыня 8 км. Пачынаецца за 0,5 км на З ад в. Татары, упадае ў Яршоўку на У ад в. Запруддзе. Ад вусця на працягу 1,2 км каналізаваная.

КАСМАЧЭУСКАЕ ВОЗЕРА, у Талачынскім р-не.

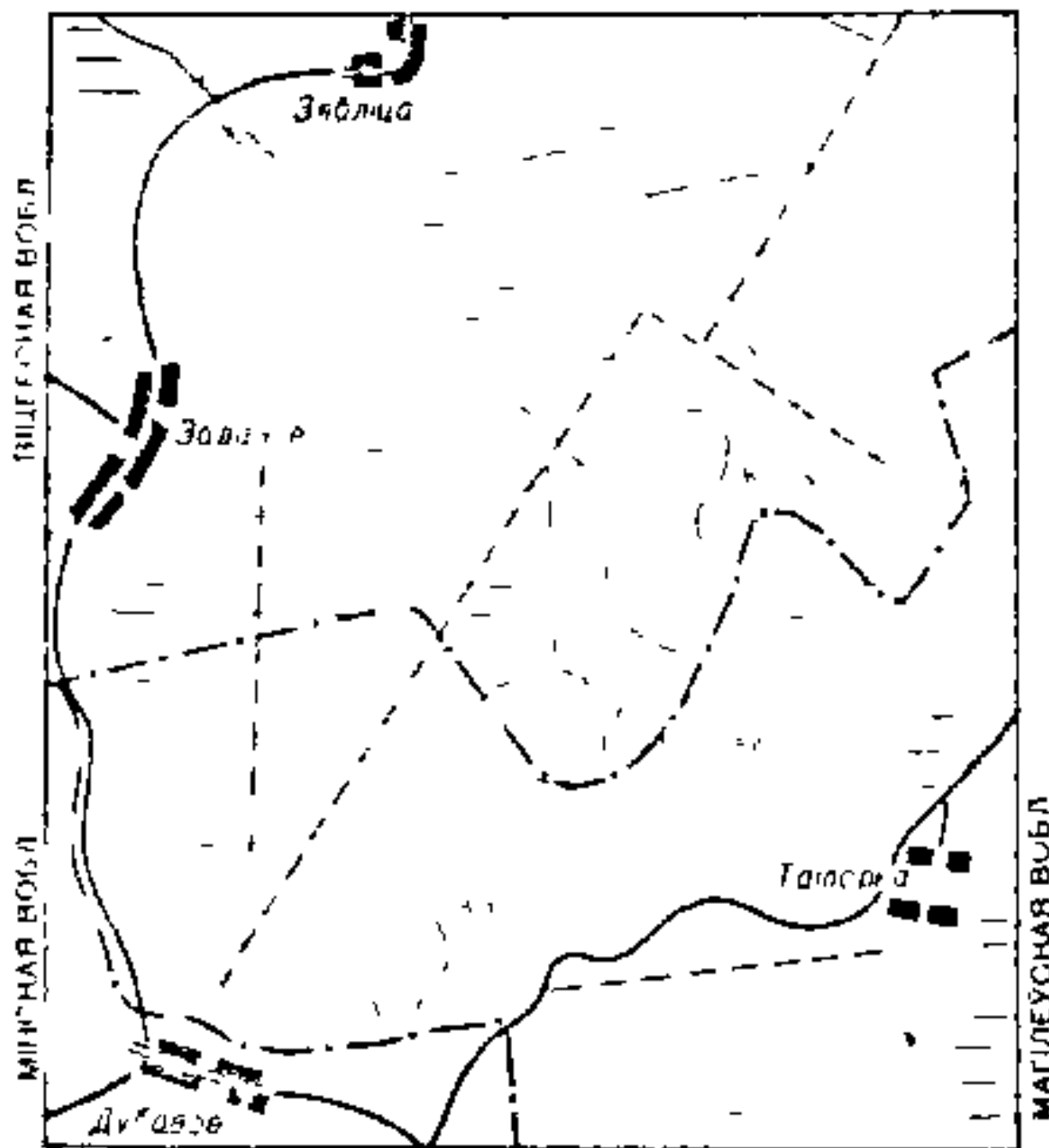
Пл. 0,54 км².

Даўжыня 1,3 км.

Найбольшая шырыня 0,5 км.

Даўжыня берагавой лініі 3,28 км.

У бас. р. Еленка (выцякае з возера), за 23 км на ПДЗ ад г. Талачын, за 2 км на У ад в. Заладзе, сярэд



Касмачэўскае возера.

забалочанага ляскога масіву. Схілы катлавіны вышыней да 2 м, параслі лесам і хмызняком. Берагі нізкія, месцамі забалочаныя, сплавінныя. **КАСПЯ**, рака ў Смаленскай вобл. і Віцебскім р-не, левы прыток Зах. Дзвіны.

Даўжыня 136 км.

Пл. вадазбору 5410 км².

Сярэднегадавы расход вады ў вусці 35 м³/с.

Сярэдні нахіл воднай паверхні 0,2 ‰.

Выцякае з воз. Каспля ў Смаленскім р-не на ўсходніх схілах Віцебскага ўзвышша, у нізоўі цячэ па Суражскай нізіне, вусце каля г. п. Сураж. Даўжыня ў межах Беларусі 20 км, пл. вадазбору 513 км². Асноўныя прытокі на тэрыторыі Беларусі — Вымнянка і Неварожка (справа), на тэрыторыі Смаленскай вобл. — Жараспея і Габза (злева). Даліна пераважна трапецападобная, шырыняй 300—400 м (у вярхоўі да 3 км). Пойма ніжэй вусця Габзы перарывістая, шырыня яе 100—200 м. Рэчышча слабазвілістае, шырыняй 10—30 м у верхнім цячэнні і да 40—50 м у ніжнім. Найвышэйшы ўзровень разводдзя ў 1-й дэкадзе сакавіка, найбольшая вышыня над межанным узроўнем (на Беларусі) 9,1 м (1956. Замярзае ў 1-й дэкадзе снежня, крыгалом у пачатку сакавіка. На рацэ г. Дзямідаў (Смаленская вобл.) і г. п. Сураж.

КАСТАЎЁ, возера ў Віцебскім р-не.

Пл. 0,65 км².

Найбольшая глыбіня 4,8 м.

Даўжыня 3,2 км.

Найбольшая шырыня 0,34 км.

Даўжыня берагавой лініі 6,98 км.
Аб'ём вады 2,14 млн. м³.
Пл. вадазбору 5 км².

У бас. р. Зах. Дзвіна, за 28 км на ПНУ ад Віцебска, за 6 км на ПН ад в. Курына. Схілы катлавіны вышыней да 15 м, пясчаныя, параслі лесам, участкі на У і З у верхняй частцы разараныя. Берагі зліваюцца са схіламі, на У і З у канцавых частках забалочаныя, сплавінныя. Дно да глыбіні 1—1,5 м пясчанае, ніжэй выслана сапрапелем. Упадаюць 3 ручаі, на ПД выцякае ручай у Зах. Дзвіну. Зарастае слаба, шырыня паласы зарастання 5—15 м.

КАСТРЫЧКА, рака, гл. Кострычка

КАСУЛЯ, рака, гл. Касінка.

КАСУТКА, рака, гл. Жучка.

КАСЦЯНЁўКА, рака ў Шчучынскім р-не, правы прыток р. Лебяды (бас. Немана).

Даўжыня 21 км.

Пл. вадазбору 98 км².


Сярэдні нахіл воднай паверхні 2 ‰.

Пачынаецца каля в. Калечыцы, упадае ў Лебяду каля в. Бешанкі. На працягу 7 км каналізаваная (ад в. Гурнофель да вусця). На рацэ каля в. Гурнофель створана сажалка (пл. 0,6 км²).

КАТЛЯНКА, рака ў Мядзельскім р-не, правы прыток Сэрвачы (бас. Віліі). Даўжыня 9 км Пачынаецца за 2,5 км на ПНУ ад в. Княгініна, упадае ў Сэрвач у паўднёвай частцы г. п. Крывічы. На ўсім працягу каналізаваная.

КАТОЎСКАЕ ВОЗЕРА, у Лепельскім р-не.

Пл. 0,56 км².



Рака Каспля ў Віцебскім раене.

Найбольшая глыбіня 22,9 м.
Даўжыня 1,19 км.
Найбольшая шырыня 0,66 км.
Даўжыня берагавой лініі 3,37 км.
Аб'ём вады 4,79 млн. м³.
Пл. вадазбору 59,6 км².

У бас. р. Тураўлянка, за 27 км на ПнУ ад г. Лепель, каля в. Катоўшчына. Схілы катлавіны вышыней 10—19 м (на Пн і У да 6 м), пераважна разараныя. Берагі вышыней да 0,2 м, пясчаныя, на Пн і З зліваюцца са схіламі. Дно да глыбіні 3—3,5 м (на Пд да 5,5—8 м) пясчанае і іліста-пясчанае, ніжэй — ілістае. На Пд упадае р. Дзіва, выцякае ручай у р. Лукомка. Шырыня паласы надводнай расліннасці 20—25 м, на ПдУ да 75 м.

КАТУХА, меліярацыйны канал у Жыткавіцкім р-не, левы прыток канала Цесна (бас. Прыпяці). Даўжыня 5,3 км. Пачынаецца за 3 км на Пн, вусце за 4 км на З ад в. Дзякавічы. Прыток — Будскі канал (справа).

КАТЧА, возера ў Гомельскім р-не.
Пл. 0,14 км².
Даўжыня 1,5 км.
Даўжыня берагавой лініі 3,05 км.

На пойме р. Сож (з возерам злучана ручаём), за 27 км на Пд ад Гомеля, за 3 км на ПдЗ ад в. Цяруха. Схілы катлавіны вышыней да 5 м, пад лесам і хмызняком.

КАТЫЛОЎКА, Катылоўская, рака ў Пружанскім р-не, левы прыток Левай Лясной (бас. Зах. Буга). Даўжыня 7,6 км. Пачынаецца за 2 км на ПдУ ад в. Шчарчова, вусце за 0,5 км на Пн ад в. Блажкі. Рэчышча каналізаванае.

КАТЫНЬ, канава Катынь, рака ў Рэчыцкім р-не, правы прыток р. Ведрач (бас. Дняпра).

Даўжыня 10,7 км.
Пл. вадазбору 33 км².
Сярэдні нахіл воднай паверхні 0,6 ‰.

Пачынаецца за 0,3 км на ПнЗ ад в. Каравацічы, вусце за 0,5 км на Пд ад в. Новы Свет. Рэчышча каналізаванае.

КАТЭРКА, рака ў Камянецкім р-не, правы прыток р. Пульва (бас. Зах. Буга)

Даўжыня 15 км.
Пл. вадазбору 96 км².
Сярэдні нахіл воднай паверхні 2,3 ‰.

Пачынаецца за 2,5 км на ПдЗ ад в. Бардзеўка, вусце за 1 км на Пд ад в. Катэра. Каналізавана 7 км рэчышча ад вытоку да паўдневай ускраіны в. Зарэчча.

КАУПЕНІЦА, ручай у Барысаўскім р-не, левы прыток р. Бродня (бас. Дняпра). Даўжыня 7,4 км. Пачынаецца за 1 км на Пн ад в. Чырвоны Кастрычнік, вусце за 3 км на ПдУ ад в. Ляхаўка. Рэчышча каналізаванае на працягу 3 км (ад вытоку да моста на дарозе в. Вялікае Стахава — в. Ляхаўка).

КАУПІТА, канал Бярлянка, рака ў Краснапольскім і Чачэрскім



Рака Каўпіта каля вёскі Будзішча Чачэрскага раена.

р-нах, на мяжы Чачэрскага і Веткаўскага р-наў, з Бранскай вобл., правы прыток р. Беседзь (бас. Дняпра).

Даўжыня 54 км.
Пл. вадазбору 549 км².
Сярэднегадавы расход вады ў вусці 2,5 м³/с.
Сярэдні нахіл воднай паверхні 0,7 ‰.

Пачынаецца каля паўночна-заходняй ускраіны в. Грозны Краснапольскага р-на, вусце на ўсходняй ускраіне в. Новае Заляддзе Веткаўскага р-на. Асноўны прыток р. Дарагоўша (злева) у Расп. Цячэ па паўдневай ускраіне Аршанска-Магілёўскай раўніны. Даліна ў вярхоўі невыразная, на астатнім працягу трапецападобная, шырыней да 1 км. Схілы спадзістыя і адкрытыя, у ніжнім цячэнні ўмерана стромкія, парослыя лесам, вышыня іх 5—10 м. Пойма двухбаковая, на вялікім працягу нізкая, забалочаная, шырыней да 0,5 км. Рэчышча каналізаванае на працягу 11,8 км (ад вытоку да вусця р. Бярлянка), ніжэй звілістае. Шырыня ракі ў межань 6—10 м. Берагі стромкія, вышыней да 1 м. Рака выкарыстоўваецца як водапрыёмнік меліярацыйных каналаў.

КАУПЫНІЦА, рака ў Крупскім р-не, правы прыток р. Нача (бас. Дняпра). Даўжыня 5,0 км. Пачынаецца за 1 км на З ад в. Плавучае Галое, вусце за 0,5 км на Пд ад в. Колас. Рэчышча каналізаванае. У вярхоўі аб'ём ракі торфараспрацоўкі.

КАХАНКА, рака, гл. Добрая.

КАЦІЛАВА, возера ў Мёрскім р-не.

Пл. 0,45 км².
Найбольшая глыбіня 4,2 м.
Даўжыня 0,87 км.
Найбольшая шырыня 0,59 км.
Даўжыня берагавой лініі 2,6 км.
Аб'ём вады 0,81 млн. м³.
Пл. вадазбору 32,8 км².

У бас. р. Мерыца, за 4 км на Пд ад г. Меры, каля в. Кацілава. Схілы катлавіны вышыней 2—5 м, пад пашай, на З параслі лесам. Берагі нізкія, пясчаныя ці тарфяністыя, месцамі забалочаныя. Пойма шырыней 30—50 м, пад лугам. Дно да глыбіні

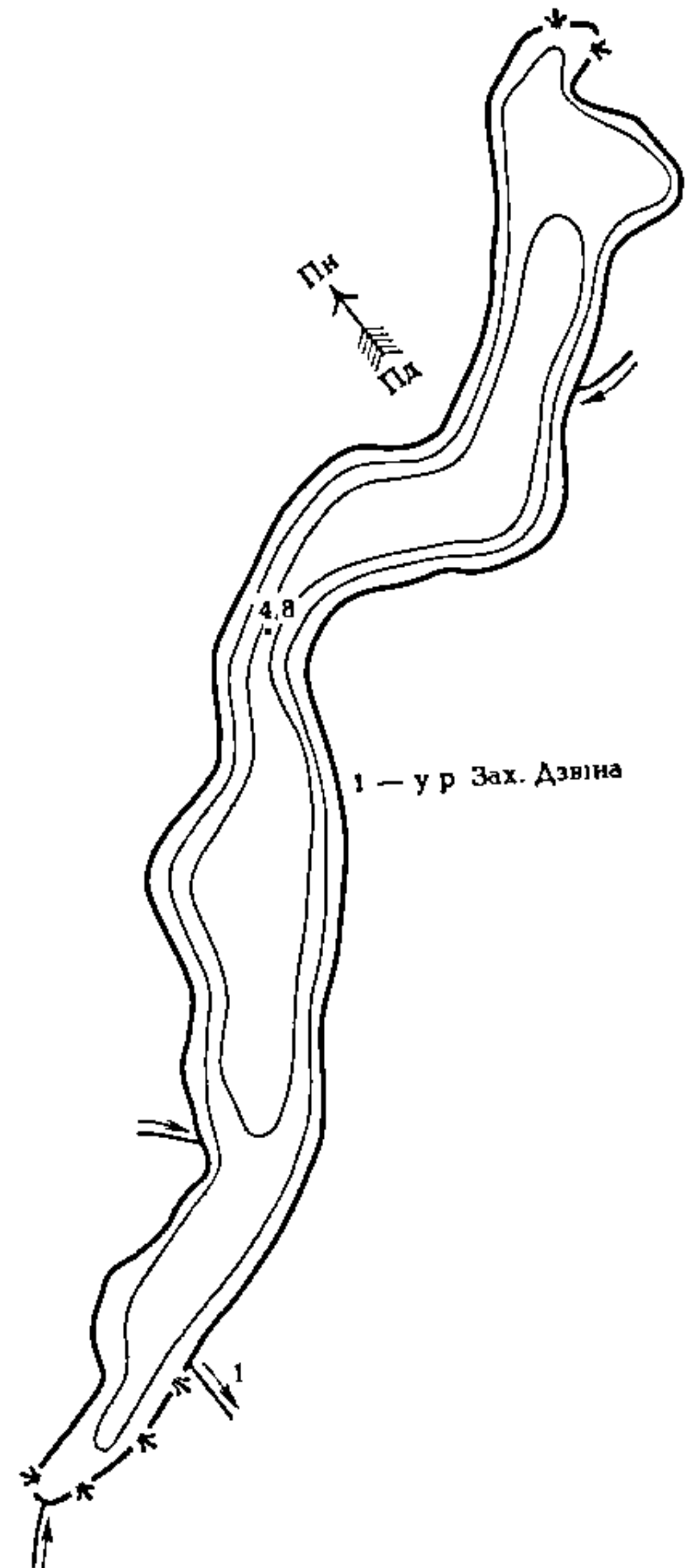
КАЧАЙЛА

1 м пясчанае, ніжэй сапрапелістае. Сцек у воз. Ворань. Поўнасьцю зарастае падводнай расліннасцю. Шырыня паласы прыбярэжнай надводнай расліннасці каля 30 м.

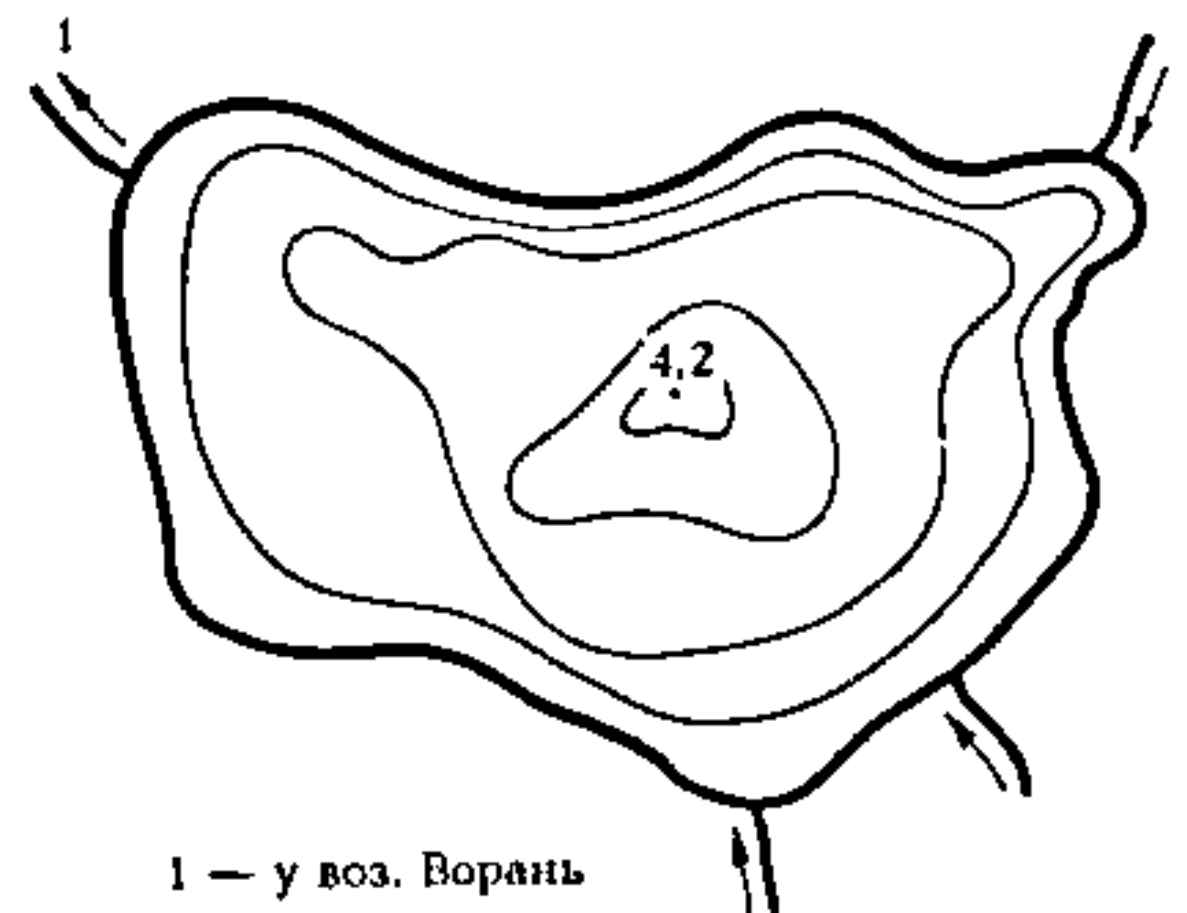
КАЧАЙЛА, возера ў Ляхавіцкім р-не.

Пл. 0,06 км².
Даўжыня 0,28 км.
Даўжыня берагавой лініі 0,85 км.

У бас. р. Шчара, за 35 км на ПдЗ ад г. Ляхавічы, за 5 км на Пд ад в. На-



Возера Кастаўе.



Возера Кацілава.

КАЧАЙСКАЕ

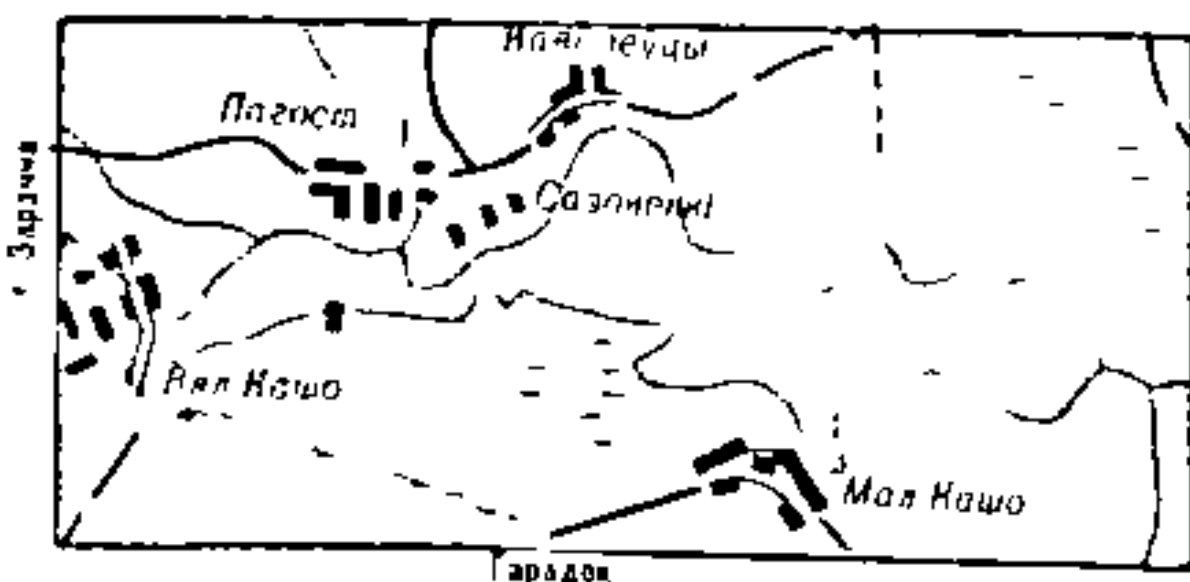
васелкі. Схілы катлавіны невыразныя, вышыней 1—2 м, параслі хмызняком, на Пн пад лесам.

КАЧАЙСКАЕ ВОЗЕРА, у Ганцавіцкім р-не.

Пл. 0,17 км².
Даўжыня 0,48 км.



Возера Кашо.



Возера Кашо.

Даўжыня берагавой лініі 1,52 км.

У бас. р. Цна, за 5 км на ПДЗ ад г. Ганцавічы, сярод ляснога масіву. Праз возера праходзіць канал.

КАЧАНАВА, возера ў Глыбоцкім р-не.

Пл. 0,07 км².
Даўжыня 0,39 км.
Найбольшая шырыня 0,32 км.
Даўжыня берагавой лініі 1,18 км.

У бас. р. Авута, за 28 км на ПНУ ад г. Глыбокае, за 1 км на ПДУ ад в. Шчаўкуны. Схілы катлавіны вышыней 5 м (на Пд і З 10 м), пад хмызняком, на Пн часткова пад сельгасугоддзямі. Уздоўж паўночнага і ўсходняга берагоў пойма, парослая хмызняком. Выцякае ручай у Ауту.

КАЧАНКА, рака ў Мінскім р-не, у бас. Дняпра. Даўжыня 4,6 км. Пачынаецца на паўднёвай ускраіне в. Тарасава, упадае ў вадасховішча Крыніца на Пн ад в. Качына каля аўтадарогі Мінск — Радэшковічы. Рэчышча каналізаванае на працягу 2 км (ад сажалкі каля в. Тарасава да вусця).

КАЧАРЫШКА, возера ў Полацкім р-не.

Пл. 0,006 км².
Даўжыня 0,14 км.
Найбольшая шырыня 0,05 км.
Даўжыня берагавой лініі 0,32 км.

У бас. р. Палата, за 46 км на ПНУ ад Полацка, за 3,5 км на ПНУ ад в. Вялікае Сігна, сярод балота, парослага хмызняком.

КАЧКА, рака ў Мастоўскім і Зэльвенскім р-нах, правы прыток Сіпы (бас. Немана). Даўжыня 5 км. Пачынаецца каля в. Вялікая Угрынь Зэльвенскага р-на, упадае ў Сіпу на З ад в. Катчыно Мастоўскага р-на. Ад вусця на працягу 3 км каналізаваная. Каля в. Пяляжынь створана сажалка (пл. 0,30 км²).

КАШАНКА, рака ў Мсціслаўскім і Чавускім р-нах, левы прыток р. Проня (бас. Дняпра).

Даўжыня 39 км.
Пл. вадазбору 146 км².
Сярэдні расход вады ў вусці 0,8 м³/с.
Сярэдні нахіл воднай паверхні 1,5 ‰.

Пачынаецца за 1,3 км на Пн ад в. Басценавічы Мсціслаўскага р-на, вусце каля в. Скварск Чавускага р-на. Цячэ па Аршанска-Магілеўскай раўніне. Даліна ў вярхоўі невыразная, ніжэй скрынкападобная і трапецападобная; шырыня яе 150—300 м у верхнім цячэнні, 400—600 м у сярэднім, да 1,3 км у ніжнім. Схілы стромкія і ўмерана стромкія (вышыня 20—25 м), парэзаныя ярамі і далінамі дробных прытокаў, на вялікім працягу адкрытыя. Пойма перарывістая, шырыней 100—300 м, месцамі да 800 м. Рэчышча каналізаванае на працягу 4,4 км (паміж вёскамі Шыркі і Цярэні Мсціслаўскага р-на), на астатнім працягу звільстае. Шырыня ракі ў межань 1—5 м, месцамі да 10 м.

КАШАРСКІ КАНАЛ, меліярацыйны канал у Рагачоўскім р-не, левы прыток р. Добасна (бас. Дняпра). Даўжыня 5,2 км. Пачынаецца за 1 км на З ад в. Старая Кашара, упадае ў Добасну за 0,4 км на У ад в. Пляскіня.

КАШО, возера ў Гарадоцкім р-не.

Пл. 4,15 км².
Найбольшая глыбіня 17,1 м.
Даўжыня 6,41 км.
Найбольшая шырыня 1,26 км.
Даўжыня берагавой лініі 21,7 км.
Аб'ём вады 14,4 млн. м³.
Пл. вадазбору 60,1 км².

У бас. р. Усыса (выцякае з возера пад назвай Гаражанка), за 4 км на ПнЗ ад г. Гарадок, каля в. Вяліка Кашо. Схілы катлавіны вышыней 6 м (на Пн да 10 м), разараныя участками пад хмызняком, на ПНУ ПДЗ параслі лесам. Берагі нізкія ў залівах забалочаныя. Мелкаводдзясная, плоская цэнтральная частка дна выслана сапрапелем 2 невялікія астравы агульнай пл. 0,4 га. За растанне да глыбіні 1,5 м. Адзначана гнездаванне рэдкай на Беларусі птушкі — вялікага крахаля.

КАШЭВІЦКІ КАНАЛ, меліярацыйны канал у Петрыкаўскім р-не, правы прыток р. Пціч (бас. Прыпяці). Даўжыня 6,5 км. Пачынаецца за 0,5 км на Пн ад в. Кашэвічы, вусце за 2 км на ПнЗ ад в. Лучыцы.

КВЭТАНКА, рака, гл. *Ракітаўка*

КВЭЦІНА, возера ў Чашніцкім р-не.

Пл. 0,3 км².
Даўжыня 0,92 км.
Найбольшая шырыня 0,41 км.
Даўжыня берагавой лініі 2,35 км.

У бас. р. Ракітаўка, за 34 км на ПДУ ад г. Чашнікі, за 5 км на Пд ад в. Чарэя. Схілы катлавіны вышыней 5—7 м, параслі лесам і хмызняком на Пн разараныя. Берагі забалочаныя. Пойма шырыней 100—250 м, забалочаная, пад хмызняком. На Пн выцякае ручай у р. Ракітаўка.

КЕРЫЦКІ КАНАЛ, Кербіцкая канава, меліярацыйны канал у Рэчыцкім і Брагінскім р-нах, правы прыток р. Брагінка (бас. Дняпра). Даўжыня 19 км. Пачынаецца за 2,5 км на ПДУ ад в. Зара Свабоды Рэчыцкага р-на, упадае ў Верхнюю Брагінку за 0,6 км на У ад в. Лубеніцкі Брагінскага р-на.

КЕРНАВА, рака ў Ашмянскім і Смаргонскім р-нах, левы прыток Ашмянкі (бас. Вілія).

Даўжыня 19 км.
Пл. вадазбору 103 км².
Сярэдні нахіл воднай паверхні 2 ‰.

Пачынаецца паміж вёскамі Скізонаў дзішкі і Мікуцяны Ашмянскага р-на, цячэ па паўночнай ўскраіне Ашмянскага ўзвышша, упадае ў Рачунскае вадасховішча, створанае на Ашмянскім ў сутоках з Кернавай. Асноўны прыток — Нельюбка. На працягу 7,4 км каналізаваная (выток — 1 км на Пн).

Пл. 1,74 км².
Найбольшая глыбіня 3,7 м.
Даўжыня 3,85 км.
Найбольшая шырыня 0,84 км.
Даўжыня берагавой лініі 9,25 км.
Аб'ём вады 4,15 млн. м³.
Пл. вадазбору 16,1 км².

У бас. р. Абалянка, за 30 км на ПнУ ад г. Сянно, каля в. Кічына. Схілы катлавіны вышыней 5—7 м (на ПнУ і У да 15 м), парослыя лесам і хмызняком. Берагі вышыней да 0,3 м, пад хмызняком. Дно плоскае, выслана сапрапелем, уздоўж берагоў да глыбіні 1 м, а на мысах да 2 м пясчанае. Сцек па ручаю ў Абалянку. Зарастае да глыбіні 2,5 м.

КІШКУРНЯНКА, ручай у Барысаўскім р-не, левы прыток р. Гайна (бас. Дняпра). Даўжыня 6,5 км. Пачынаецца каля паўночнай ускраіны в. Кімія, вусце за 3 км на ПнУ ад в. Каменка. Рэчышча каналізаванае.

КІЯВЕЦ, ручай у Валожынскім р-не, правы прыток Іслачы (бас. Нёмана). Даўжыня 5 км. Пачынаецца каля в. Манькаўшчына, упадае ў Іслач на ПдУ ад в. Кявец. На працягу 4 км каналізаваны (выток — 1 км на ПдУ ад в. Харужы).

КЛЁВЕЛ, К л е в е й, возера ў Астра-вецкім р-не.

Пл. 0,12 км².
Найбольшая глыбіня 2,1 м.
Даўжыня 0,85 км.
Найбольшая шырыня 0,23 км.
Даўжыня берагавой лініі 2,86 км.
Аб'ём вады 0,15 млн. м³.
Пл. вадазбору 114 км².

У бас. р. Сарачанка, за 38 км на ПнУ ад г. п. Астравец, за 3 ад в. Барова. Уваходзіць у Сарачанскую групу азёр (гл. схему да аднайменнага артыкула). Схілы катлавіны вышыней 10—15 м, параслі лесам, на 3 у верхняй частцы разараныя. Берагі пераважна сплавінныя, забалочаныя, участкі зліваюцца са схіламі, месцамі пад хмызняком. Дно плоскае, выслана сапрапелем. Праз возера цячэ р. Клевель (на ПдУ злучае яго з Белым возерам). Поўнасьцю зарастае падводнай расліннасьцю.

КЛЁВЕЛЬ, назва р. Сарачанка ў верхнім цячэнні.

КЛЕТНАЕ ВОЗЕРА, у Полацкім р-не.

Пл. 0,28 км².
Найбольшая глыбіня 2,1 м.
Даўжыня 0,77 км.
Найбольшая шырыня 0,47 км.
Даўжыня берагавой лініі 2,26 км.
Аб'ём вады 0,15 млн. м³.
Пл. вадазбору 22 км².

У бас. р. Свіна, за 47 км на ПнУ ад Полацка, каля в. Дзюдзькі. Схілы катлавіны вышыней да 2 м, пясчаныя, параслі лесам, на Пд разараныя. Берагі нізкія, забалочаныя. Пойма шырыней да 50 м. Дно плоскае, выслана сапрапелем. На Пн упадае ручай з воз. Грыбна, на Пд выцякае ручай у воз. Обалінец. Зарастае па ўсёй плошчы пераважна падводнай раслін-

насцю. У выніку меліярацыі ўзровень возера панізіўся на 1,3 м.

КЛІШНА, возера ў Полацкім р-не.

Пл. 0,49 км².
Даўжыня 1,05 км.
Найбольшая шырыня 0,7 км.
Даўжыня берагавой лініі 2,95 км.
Пл. вадазбору 4 км².

У бас. р. Дрыса, за 24 км на ПнЗ ад Полацка, каля в. Лісуны. Схілы катлавіны вышыней 5—7 м (на З да 20 м), параслі хмызняком, на Пн і З — лесам.

КЛІШНЯ, возера ў Расонскім р-не.

Пл. 0,17 км².
Даўжыня 0,88 км.
Найбольшая шырыня 0,32 км.
Даўжыня берагавой лініі 2,15 км.

У бас. р. Нішча, за 16 км на ПнЗ ад г. п. Расоны, за 5 км на ПдЗ ад в. Юхавічы. Схілы катлавіны вышыней 2—3 м, параслі лесам і хмызняком, на У і Пд разараныя. Берагі на Пн забалочаныя. Выцякае ручай у Нішчу.

КЛЁНАУКА, рака ў Чэрвеньскім і Бярэзінскім р-нах, правы прыток р. Уша (бас. Дняпра).

Даўжыня 14 км.
Пл. вадазбору 33 км².
Сярэдні нахіл воднай паверхні 1,6 ‰.

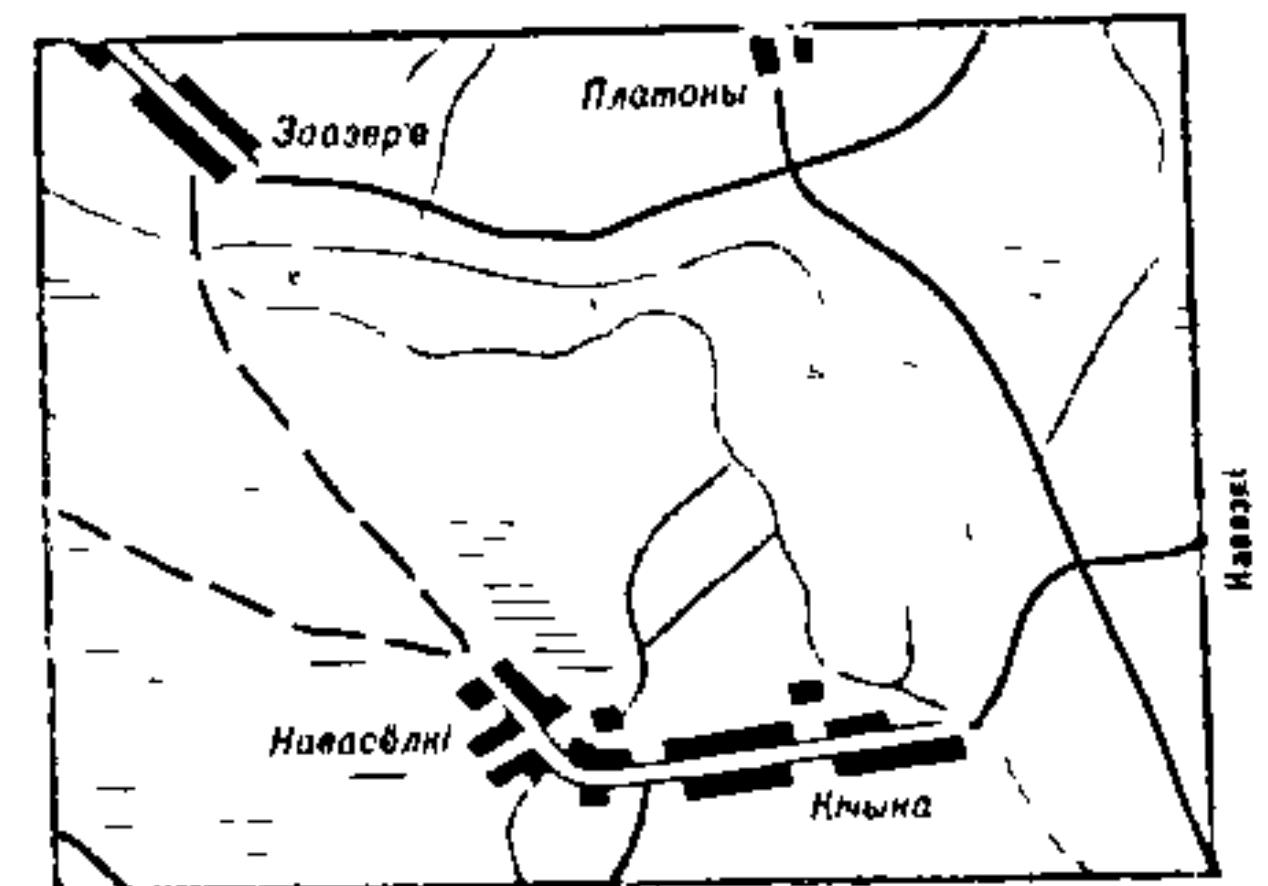
Пачынаецца за 0,8 км на З ад в. Гайдучова Слабада Чэрвеньскага р-на, вусце на паўночна-заходняй ускраіне в. Котавал Бярэзінскага р-на. Рэчышча каналізаванае на працягу 7 км (ад в. Гайдучова Слабада да в. Кленаўка Бярэзінскага р-на).

КЛІМАВІЦКІ КАНАЛ, меліярацыйны канал у Зэльвенскім р-не, левы прыток р. Бяроза (бас. Нёмана). Даўжыня 5,8 км. Пачынаецца каля в. Клімавічы, упадае ў Бярозу за 1 км на ПдЗ ад в. Барукі.

КЛІМАЎКА, рака, гл. Грэбелька.
КЛІМАЎСКАЕ ВОЗЕРА, у Шумілінскім р-не.

Пл. 0,03 км².
Даўжыня 0,29 км.
Найбольшая шырыня 0,15 км.
Даўжыня берагавой лініі 0,7 км.

У бас. р. Сечна, за 20 км на ПдЗ



Возера Кічына.

озера Кічына.

д в. Медрыкі). Каля в. Медрыкі зтворана сажалка (пл. 0,17 км²).
ЕРЧ, канал, гл. Корч.
ЕСТА, рака ў Лепельскім р-не, бас. Зах. Дзвіны.

Даўжыня 14 км.
Пл. вадазбору 76 км².
Сярэдні нахіл воднай паверхні 1,1 ‰.

Пачынаецца за 3,6 км на ПдЗ ад Валовай Гара, упадае ў воз. Бя-зшча з ПдЗ за 0,7 км на ПнЗ ад Чарніцы. Цячэ па лясістай забало-ганай мясцовасці ў межах Бярэзін-скага біясфернага запаведніка.

СІВАЧЫНА, меліярацыйны канал у Пружанскім р-не, левы прыток р. Цісаўка (бас. Зах. Буга). Даўжыня 10,8 км. Пачынаецца за 2 км на У ад в. Крыніца, вусце за 2,5 км на ПдУ ад вусця Цісаўкі.

КІМ, возера ў Гарадоцкім р-не.

Пл. 0,1 км².
Даўжыня 0,42 км.
Найбольшая шырыня 0,25 км.
Даўжыня берагавой лініі 1,15 км.

У бас. р. Обаль, за 36 км на ПнЗ ад г. Гарадок, за 1 км на ПнУ ад в. Халамер'е. Схілы катлавіны вышыней 7 м (на У і З 2—4 м), пад хмызняком. Уздоўж заходняга і паў-нева-ўсходняга берага парослая хмызняком забалочаная пойма шы-рыней 60—100 м.

КІПЯТКА, рака ў Зэльвенскім р-не, левы прыток Зэльвянкі (бас. Нёмана). Пачынаецца каля в. Янаўшчына, упа-дае ў Зэльвянку на ПнУ ад г. п. Зэль-ва. На працягу 5,8 км каналізаваная: ад в. Холстава да в. Бародзічы (3,7 км) і ад г. п. Зэльва да вусця (2 км).

КІРАЎСКІ КАНАЛ, меліярацыйны канал у Брагінскім р-не, у бас. Дняпра. Даўжыня 6,3 км. Пачынаец-ца за 2,2 км на ПдУ ад в. Карлаўка, упадае з З у воз. Сітнае, за 3,2 км на Пн ад в. Верхнія Жары.

КІСЛАЎШЧЫНКІ КАНАЛ, меліяра-цыйны канал у Мёрскім р-не, правы прыток Пяльнўскага канала (бас. Зах. Дзвіны). Даўжыня 5,3 км. Пачына-ецца за 1,3 км на Пн ад в. Краснае, вусце за 0,7 км на З ад х. Пяльніва.

КІЧЫНА, Кічынскае возера, у Сенненскім р-не.

КЛІМОК

ад г. п. Шуміла, за 1,5 км на ПДЗ ад в. Клімава, сярод асушанага балота. Сцек па канале ў р. Сечна.

Даўжыня 15 км.

Пл. вадазбору 76 км².

Сярэдні нахіл воднай паверхні 1,9 ‰.

Пачынаецца за 1,5 км на ПДЗ ад в. Янішкі, цячэ па забалочанай, лясістай мясцовасці, упадае ў Чарніцу ніжэй х. Будзішча (Іўеўскі р-н) Асноўны прыток р. Гаст.

КЛІУСКІ КАНАЛ, меліярацыйны канал у Хойніцкім р-не, левы прыток р. Вць (бас. Прыпяці). Даўжыня 10,7 км. Пачынаецца за 2,5 км на ПнУ ад в. Куравое, вусце за 1,5 км на ПнЗ ад в. Клівы.

КЛІШАЎКА, Тройня, рака ў Дзятлаўскім р-не, правы прыток Моўчадзі (бас. Немана). Даўжыня 8 км. Пачынаецца каля в. Клішавічы, упадае ў Моўчадзь на Пн ад в. Бубны, у лясным урочышчы Клішавіцы. Ад вытоку на працягу 3,7 км каналізаваная.

КЛЮЧАГОРСКАЕ ВАДАСХОВІШЧА, у Гарадоцкім р-не.

Пл. 0,4 км².

Найбольшая глыбіня 4,5 м.

Даўжыня 3,1 км.

Найбольшая шырыня 0,3 км.

Аб'ём вады 1,2 млн. м³.

Пл. вадазбору 410 км².

На р. Обаль, за 32 км на ПнЗ ад г. Гарадок, паміж вёскамі Пляханова і Жалудова. Створана ў 1958 для энергетычных мэт. Берагі абрывістыя, вышыняй 8—10 м, пад лесам і хмызняком. Вярхоўе вадасховішча забалочанае. Дно выслана пяском, торфам і ілам. Сярэдні шматгадовы сцек 78,9 млн. м³.

КЛЮЧНИКАВА, рака ў Аршанскім р-не, правы прыток р. Адроў (бас. Дняпра). Даўжыня 8,8 км. Пачынаецца за 0,8 км ад паўднева-заходняй ускраіны в. Наваселле, вусце ў межах г. Барань. Рэчышча каналізаванае на працягу 5,5 км (ад вытоку да моста каля в. Галачова).

КЛЮШАВА, возера ў Гарадоцкім р-не.

Пл. 0,1 км².

Даўжыня 0,47 км.

Найбольшая шырыня 0,38 км.

Даўжыня берагавой лініі 1,3 км.

У бас. р. Бярноўка (цячэ праз возера), за 21 км на ПнЗ ад г. Гарадок, за 1 км на Пн ад в. Янова.

КЛЯВА, рака ў Бялыніцкім і Бярэзінскім р-нах, левы прыток р. Бярэзіна (бас. Дняпра).

Даўжыня 80 км.

Пл. вадазбору 498 км².

Сярэднегадавы расход вады ў вусці 3 м³/с.

Сярэдні нахіл воднай паверхні 0,5 ‰.

Пачынаецца з воз. Заазерскае ў Бялыніцкім р-не, вусце за 1 км на ПДУ ад в. Чырвоны Бераг Бярэзінскага р-на. Асноўны прыток р. Клявіца (справа). Цячэ па паўднева-ўсходніх схілах Беларускай грады і па Цэнтральнабярэзінскай раўніне. Даліна трапецападобная, шырыняй 600—800 м, у нізоўях на працягу 6 км невыразная. Схілы ўмерана стромкія, слабапарэзаныя, вышыня іх 5—8 м. Пойма пераважна двухбаковая, шырыняй 200—300 м. Рэчышча каналізаванае на працягу 17 км (выток — 1 км на З ад в. Карытыца Бялыніцкага р-на). Шырыня ракі ў межань 6—8 м. Берагі вельмі стромкія і абрывістыя.

КЛЯВА, рака ў Ашмянскім і Іўеўскім р-нах, левы прыток Гаўі (бас. Немана).

Даўжыня 56 км.

Пл. вадазбору 270 км².

Сярэднегадавы расход вады ў вусці 2,3 м³/с.

Сярэдні нахіл воднай паверхні 1 ‰.

Пачынаецца на ПнЗ ад в. Клявіца ў Ашмянскім р-не. Асноўны прыток — р. Трапятушка. Даліна выразная. Пойма двухбаковая (шырыня 100—400 м), месцамі адсутнічае. Рэчышча на працягу 17,6 км каналізаванае: ад в. Клявіца да в. Доржы (8 км) і ад в. Ганчары да в. Пашкшкі (9,6 км). Яго шырыня ў межань 3—7 м, у ніжнім цячэнні 10—12 м. Прымае сцек з сеткі меліярацыйных каналаў.

КЛЯВІЦА, рака ў Бярэзінскім р-не, правы прыток р. Клява (бас. Дняпра).


Даўжыня 31 км.

Пл. вадазбору 136 км².

Сярэднегадавы расход вады ў вусці 0,8 м³/с.

Сярэдні нахіл воднай паверхні 0,8 ‰.

Пачынаецца за 3 км на Пн ад в. Стайчанка, вусце за 1 км на У ад в. Бярозаўка. Цячэ ў межах Цэнтральнабярэзінскай раўніны. Даліна трапецападобная, шырыняй 0,9—1,5 км. Пойма пераважна двухбаковая, яе шырыня 50—200 м (мес-



Рака Клява каля вёскі Трабы Іўеўскага раена.

цамі да 700 м), у сярэднім і ніжнім цячэнні забалочаная. Рэчышча каналізаванае на працягу 9 км (вусце — 2 км на У ад в. Лісітнік). Шырыня ракі ў межань у ніжнім цячэнні да 8 м.

КЛЯПІНКА, рака ў Краснапольскім і Кармянскім р-нах, левы прыток р. Сож (бас. Дняпра).

Даўжыня 23 км.

Пл. вадазбору 101 км².

Сярэдні нахіл воднай паверхні 1,4 ‰.

Пачынаецца на паўдневай ускраіне в. Беразкі 2-я Краснапольскага р-на, вусце за 1,2 км на ПнЗ ад в. Корсунь Кармянскага р-на. У верхнім цячэнні называецца Будзіянка. Ніжэй в. Кляпін цячэ па лесе.

КЛЯСАЎСКІ КАНАЛ, меліярацыйны канал у Петрыкаўскім р-не, правы прыток Курыцкага канала (бас. Прыпяці). Даўжыня 7,8 км. Пачынаецца за 5 км на З ад в. Заброддзе вусце за 6 км на ПнЗ ад в. Курыцічы.

КЛЯСЦІЦКАЕ ВАДАСХОВІШЧА, у Расонскім р-не.

Пл. 1,25 км².

Найбольшая глыбіня 5 м.

Даўжыня 5,5 км.

Найбольшая шырыня 0,5 км.

Аб'ём вады 2,52 млн. м³.

Пл. вадазбору 1089 км².

На р. Нішча, за 14 км на З ад г. п. Расоны, каля в. Клясціцы. Створана ў 1959 для энергетычных мэт. Берагавая лінія моцна парэзаная берагі параслі лесам; вышыня іх у вярхоўі да 5 м, каля плаціны да 10—15 м. Дно выслана пяском, слаба заілена. Ёсць дробныя астравы. Сярэдні шматгадовы сцек у створы плаціны 226,8 млн. м³.

КЛЯТЫШЧАНСКІ КАНАЛ, меліярацыйны канал у Кобрынскім і Маларыцкім р-нах, правы прыток Нізюскага канала (бас. Зах. Буга). Даўжыня 7,2 км. Пачынаецца за 3,5 км на ПДУ ад в. Клятышча Кобрынскага р-на, вусце за 2 км на ПДУ ад в. Заор'е Маларыцкага р-на. На канале пабудавана помпавая станцыя для перакіду лішку вады з меліярацыйнай сістэмы «Галя».

КНЯГІНІНСКАЕ ВОЗЕРА, у Мядзельскім р-не.

Пл. 0,12 км².

Даўжыня 0,7 км.

Найбольшая шырыня 0,35 км.

Даўжыня берагавой лініі 1,77 км.

Пл. вадазбору 0,5 км².

У бас. р. Мядзелка, за 8 км на Пн ад г. п. Мядзел, на Пн ад воз. Мядзел. Схілы катлавіны вышыняй да 5 м, на З і Пд 10—15 м. Берагі зліваюцца са схіламі, на У і Пн нізкія, забалочаныя. Злучана пратокамі з азерамі Чарток і Мядзел.

КНЯЖ, возера ў Шаркоўшчынскім р-не.

Пл. 0,28 км².

Даўжыня 0,63 км.

Найбольшая шырыня 0,52 км.

Даўжыня берагавой лініі 1,88 км.
Пл. вадазбору 2,5 км².

У бас. р. Дзісна, за 22 км на ПнУ ад г. п. Шаркоўшчына, каля в. Стаўца Схілы катлавіны невыразныя, разараныя. Злучана ручаем з Дзісна.

КНЯЖАБОР'ЕУСКАЕ ВАДАСХОВІШЧА, у Ельскім р-не.

Пл. 1,45 км².
Найбольшая глыбіня 4,3 м.
Даўжыня 2,5 км.
Найбольшая шырыня 0,61 км.
Аб'ём вады 2,29 млн. м³.
Пл. вадазбору 89 км².

На р. Мытва, за 7 км на У ад Ельск, каля в. Бабруйкі. Створана ў 1978 для арашэння. Ваганні ўзроўню на працягу года 2,1 м. Сярэдні матгадовы сцек 4,42 млн. м³.

КНЯЖНО, Княжное возера, у Віцебскім р-не.

Пл. 0,66 км².
Найбольшая глыбіня 6,6 м.
Даўжыня 1,51 км.
Найбольшая шырыня 0,75 км.
Даўжыня берагавой лініі 4,04 км.
Аб'ём вады 1,66 млн. м³.
Пл. вадазбору 53,2 км².

У бас. р. Шэвінка, за 20 км на ПнЗ ад Віцебска, за 1 км на ПдУ ад в. Заронава. Схілы катлавіны на Пн і У вышыней да 15 м, на Пд і З 5—8 м, на Пд і Пн разараныя, астатнія пад хмызняком. Берагі зліваюцца са схіламі, участкі на Пн узвышаюцца да 0,6 м (на З да 0,3 м), у залівах плавінныя. Мелкаводдзе вузкае, пясчанае. У цэнтры 4 астравы агульнай пл. 1 га. Дно выслана ілам сапрапелем. Упадаюць 2 ручаі і Гаражанская, выцякае ручай у воз. Заронава. Зарастае да глыбіні 2,5 м.

КНЯЖНО, возера ў Шумілінскім р-не.

Пл. 0,06 км².
Даўжыня 0,42 км.
Найбольшая шырыня 0,2 км.
Даўжыня берагавой лініі 1,05 км.

У бас. р. Сечна, за 8 км на ПдУ ад г. п. Шуміліна, за 0,9 км на ПдУ ад в. Непароты. Схілы катлавіны вышыней 20—25 м, параслі хмызняком. Злучана пратокай з азерамі Будаесць і Віцір.

КНЯЗЬ-ВОЗЕРА, гл. Чырвоное возера.

КОБРЫНКА, Кобрынскі канал, рака ў Кобрынскім р-не, левы прыток р. Мухавец (бас. Зах. Буга).

Даўжыня 11,5 км.
Сярэдні нахіл воднай паверхні 0,5 ‰.
Пл. вадазбору 23 км².

Пачынаецца каля в. Ізабелін, вусце ў межах г. Кобрын. Рэчышча каналізаванае.

КОЖКІ, возера ў Расонскім р-не.

Пл. 0,06 км².
Даўжыня 0,4 км.
Найбольшая шырыня 0,22 км.
Даўжыня берагавой лініі 1 км.

У бас. р. Нішча, за 24 км на ПнУ ад г. п. Расоны, за 0,5 км на Пн ад в. Варошна. Схілы спадзістыя, на З вышыней да 3 м. Вакол возера забалочаная пойма. Злучана ручаямі з азерамі Чорненькае і Пашчана.
КОЗІЦА, назва ракі, на месцы якой пракапаны Сыропашскі канал.
КОЎДЗІНЕЦ, возера ў Полацкім р-не.

Пл. 0,01 км².
Даўжыня 0,12 км.
Найбольшая шырыня 0,12 км.
Даўжыня берагавой лініі 0,32 км.

У бас. р. Свіна, за 45 км на ПнУ ад Полацка, за 1,5 км на ПдУ ад в. Арлея, сярод асушанага хмызняковага балота.

КОЛАНСКІ КАНАЛ, меліярацыйны канал у Івацэвіцкім і Пружанскім р-нах, левы прыток Ясельдаўскага канала (бас. Прыпяці). Пачынаецца за 1,5 км на З ад в. Амяльная Івацэвіцкага р-на, вусце за 4 км на ПдЗ ад в. Клетнае Шанеўскага сельсавета Пружанскага р-на.

КОЛАСАЎШЧЫНА, рака, гл. Ваўкавыя.

КОЛЕСКАЕ ВОЗЕРА, у Брагінскім р-не.

Пл. 0,15 км².
Даўжыня 1,22 км.
Найбольшая шырыня 0,25 км.
Даўжыня берагавой лініі 3,95 км.

У бас. Дняпра, за 55 км на ПдУ ад г. п. Брагін, за 4 км на ПнУ ад в. Верхнія Жары. Схілы катлавіны вышыней да 2 м, параслі хмызняком. На Пн шматлікія вузкія залівы.

КОЛПІНА, возера ў Полацкім р-не.

Пл. 0,16 км².
Даўжыня 0,58 км.
Найбольшая шырыня 0,48 км.
Даўжыня берагавой лініі 1,68 км.

У бас. р. Званіца, за 22 км на ПнЗ ад Полацка, за 2 км на У ад в. Адамава, сярод лесу. Выцякае ручай у р. Званіца.

КОЛПІНА, возера ва Ушацкім р-не.

Пл. 0,1 км².
Даўжыня 0,38 км.
Найбольшая шырыня 0,35 км.
Даўжыня берагавой лініі 1,12 км.
Пл. вадазбору 2,5 км².

У бас. р. Тураўлянка, за 27 км на У ад г. п. Ушачы, каля в. Ягадкі. Схілы катлавіны вышыней да 12 м, параслі хмызняком.

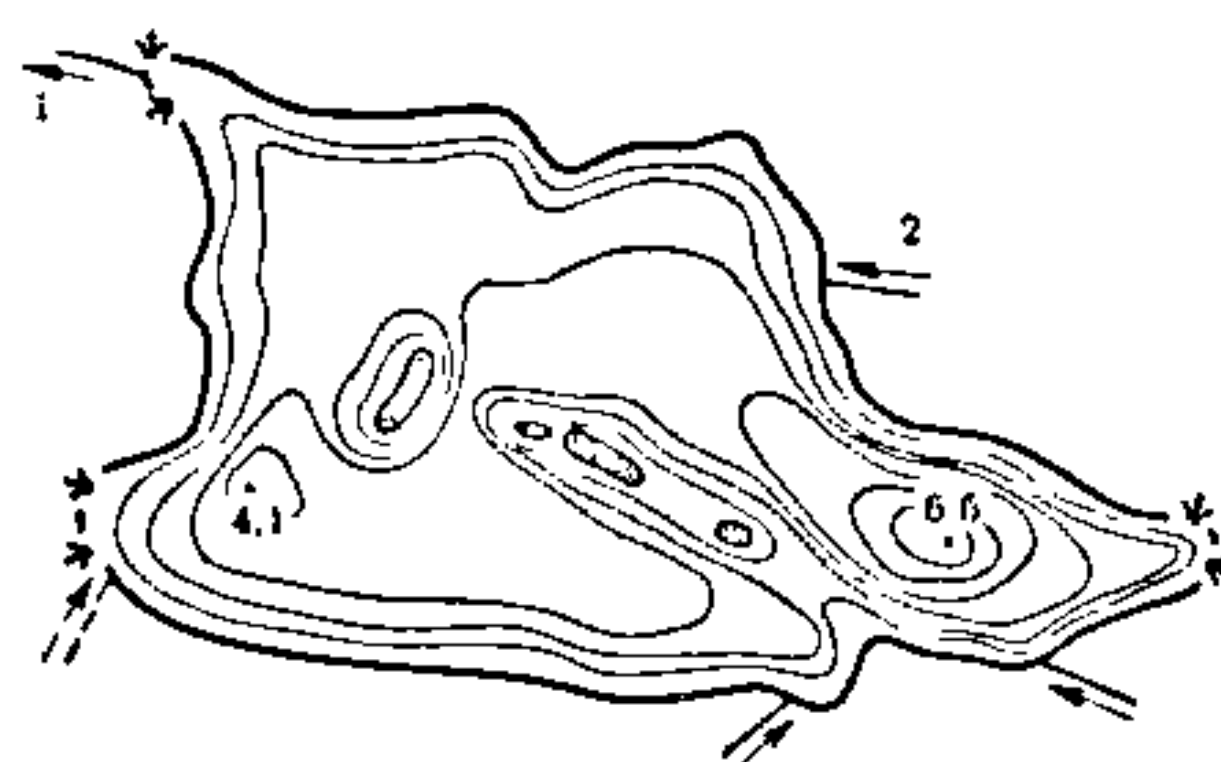
КОЛПІНА, возера ў Полацкім р-не.

Пл. 0,04 км².
Даўжыня 0,36 км.
Найбольшая шырыня 0,19 км.
Даўжыня берагавой лініі 0,85 км.

У бас. р. Тураўлянка, за 11 км на Пд ад Полацка, за 0,5 км на З ад п. Міжлесе. Схілы катлавіны вышыней да 5 м, зверху парослыя лесам. Вакол возера забалочаны выган (шырыня 50—170 м). На Пд выцякае ручай у воз. Суя.

КОЛПІНЕЦ, возера ў Полацкім р-не.

КОКЧЫЦКАЕ



1 — у воз Заронаўскае
2 — р. Гаражанская

Возера Княжно (Віцебскі раён).

Пл. 0,02 км².
Даўжыня 0,24 км.
Найбольшая шырыня 0,12 км.
Даўжыня берагавой лініі 0,58 км.

У бас. р. Зах. Дзізна, за 20 км на ПнЗ ад Полацка, за 1,3 км на ПнЗ ад в. Залесе Баравухскага сельсавета. Схілы катлавіны на Пн і Пд стромкія, вышыней да 5 м, параслі лесам, на З і У не выражаны, пад забалочаным лесам. На ПдУ возера злучана ручаем з возерам без назвы.
КОЛЬЦА, возера ва Ушацкім р-не.

Пл. 0,01 км².
Даўжыня 0,18 км.
Найбольшая шырыня 0,1 км.
Даўжыня берагавой лініі 0,4 км.

У бас. р. Тураўлянка, за 21 км на У ад г. п. Ушачы, за 1,5 км на Пд ад в. Слабодка, за 2,5 км на Пн ад воз. Атолава, сярод забалочанага хмызняку. Берагі сплавінныя. Зарастае. Упадаюць 2 меліярацыйныя каналы.

КОНАНАЎСКІ КАНАЛ, меліярацыйны канал у Хойніцкім і Брагінскім р-нах, упадае злева ў Вялікі канал (бас. Дняпра). Даўжыня 21,3 км. Пачынаецца за 4 км на ПдЗ ад в. Дубровіца Хойніцкага р-на, упадае ў Вялікі канал на 3 км на ПнЗ ад в. Міхнаўка Брагінскага р-на.

КОНІК, Канек, рака ў Клецкім р-не, левы прыток р. Цапра (бас. Прыпяці).

Даўжыня 10,4 км.
Пл. вадазбору 26,5 км².
Сярэдні нахіл воднай паверхні 2 ‰.

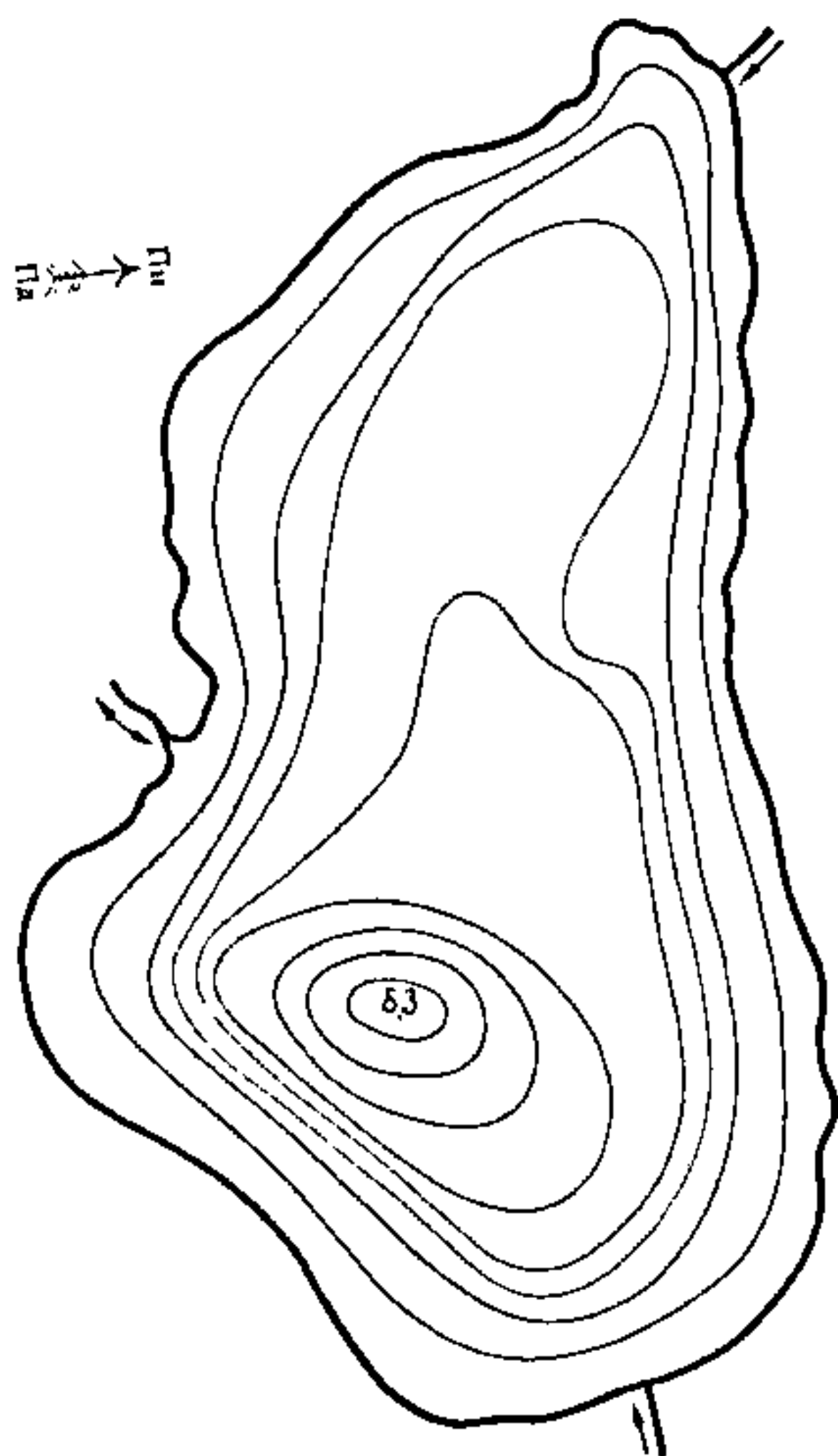
Пачынаецца за 2 км на У ад в. Палаўковічы, вусце за 0,5 км на З ад в. Галавачы. Каля в. Галавачы плаціна і сажалка (пл. 25 га).

КОНСКІ РУЧАЙ, у Шумілінскім р-не, левы прыток р. Обаль (бас. Зах. Дзісны). Даўжыня 5,2 км. Пачынаецца на З ад в. Кальшкі, вусце за 2 км на ПдЗ ад в. Сіманяты. Верхняе і сярэдняе цячэнне ў лясістай забалочанай мясцовасці.

КОНЧЫЦКАЕ ВОЗЕРА, у Пінскім р-не.

Пл. 0,51 км².

КОНЧЫЦКІ



Кончыцкае возера.

Найбольшая глыбіня 8,3 м.
Даўжыня 1,17 км.
Найбольшая шырыня 0,7 км.
Даўжыня берагавой лініі 3,05 км.

У бас. р. Піна, за 18 км на ПдЗ ад Пінска, каля в. Кончыцы. Схілы катлавіны вышыней да 2 м, разараныя, на З і У пад хмызняком. Берагі ўчасткамі забалочаныя. Злучана каналам з Пінай.

КОНЧЫЦКІ КАНАЛ, меліярацыйны канал у Пінскім р-не, правы прыток Завішчанскага канала (бас. Прыпяці). Даўжыня 4,4 км. Пачынаецца за 3 км на З ад в. Жыдча, вусце за 1,5 км на Пд ад в. Конячыцы. З дапамогай калектара (трубы ў грунце) злучаны з Кончыцкім возерам.

КОПАНЕЦ, рака ў Лагойскім р-не, левы прыток р. Гайна (бас. Дняпра). Даўжыня 8,8 км. Пачынаецца за 1 км на ПдЗ ад в. Эйнаравічы, вусце за 2 км на У ад в. Мураванка Рэчышча каналізаванае на працягу 4 км (2 км на ПнУ ад в. Айнаравічы — вусце).

КОПАНКА, назва р. Морач у верхнім цячэнні.

КОПАНЬ, рака, гл. Чарнец.

КОПЫЛКА, ручай ў Горацкім р-не, левы прыток р. Паросіца (бас. Дняпра). Даўжыня 7,6 км. Пачынаецца за 2,3 км на ПнЗ ад в. Задарожжа, вусце ў цэнтры г. Горкі. Рэчышча ад вытоку да сажалкі (пл. 4,5 га) у в. Задарожжа каналізаванае на працягу 1,5 км. На ручай ў межах г. Горкі створаны тры сажалкі (пл. адпаведна 10,4 га, 7 га і 18 га).

КОРАВА, Рыбацкае возера, у Шчучынскім р-не. Пл. 0,16 км². У бас. р. Котра (цячэ праз возера), вышэй вусця р. Астрынка.

КОРМНА, ручай у Краснапольскім р-не, левы прыток р. Тур'я (бас. Дняпра). Даўжыня 4,4 км. Пачынаецца за 2,5 км на ПнЗ, вусце за 3 км ПнУ ад в. Малыя Хутары. Рэчышча ад вытоку каналізаванае на працягу 1,8 км.

КОРНАДСКАЕ ВАДАСХОВІШЧА, у Свіслацкім р-не.

Пл. 3,18 км².
Найбольшая глыбіня 3,8 м.
Даўжыня 2,5 км.
Найбольшая шырыня 1,5 км.
Аб'ём вады 6,21 млн. м³.

За 37 км на ПДУ ад г. Свіслач, каля в. Корнадзь. Наліўное. Створана ў 1978 для рыбагадоўлі і воднага добраўпарадкавання. Даўжыня агароджальнай дамбы 4 км. Напаўняецца вадой р. Ясельда па падвадным канале пры дапамозе помпавай станцыі. Ваганні ўзроўню на працягу года 2 м. Сярэдні шматгадовы сцек 94,5 млн. м³.

КОРНИЦА, меліярацыйны канал у Шаркоўшчынскім р-не, правы прыток р. Густатка (бас. Зах. Дзвіны). Даўжыня 7,5 км. Пачынаецца за 1,5 км на Пд ад в. Дальняя Буда, вусце за 1,5 км на ПДУ ад в. Корница.

КОРНЯ, возера ў Браслаўскім р-не.

Пл. 0,28 км².
Даўжыня 1 км.
Найбольшая шырыня 0,38 км.
Даўжыня берагавой лініі 2,42 км.
Пл. вадазбору 3,5 км².

У бас. р. Густатка, за 18 км на ПДУ ад г. Браслаў, каля в. Кіслаўшчына. Схілы катлавіны вышыней 2—4 м, пераважна пад хмызняком, на Пн разараныя. На З выцякае р. Корынка.

КОРЧ, Керч, меліярацыйны канал у Рэчыцкім р-не, правы прыток р. Ведрыч (бас. Дняпра). Даўжыня 9,3 км. Пачынаецца за 3 км на ПнЗ ад в. Зашчоб'е, вусце за 1,8 км на ПнЗ ад в. Галоўкі.

КОРЧ, Керч, меліярацыйны канал у Рэчыцкім р-не, правы прыток р. Віць (бас. Прыпяці). Даўжыня 5 км. Пачынаецца за 3 км на Пн ад в. Зашчоб'е, вусце за 4,5 км на У ад в. Глінная Слабада.

КОРЫНКА, рака ў Браслаўскім і Шаркоўшчынскім р-нах, правы прыток р. Густатка (бас. Зах. Дзвіны).

Даўжыня 17 км.
Пл. вадазбору 79 км².
Сярэдні нахіл воднай паверхні 0,7 ‰.

Выцякае з воз. Корня за 0,4 км на Пд ад в. Вялікія Даўяты Браслаўскага р-на, вусце за 1 км на ПДУ ад в. Корница Шаркоўшчынскага р-на Рэчышча каналізаванае.

КОСАВА, рака, гл. Мальвінка.

КОСАЎСКІ КАНАЛ, Любішчанскі канал, меліярацыйны канал

у Івацэвіцкім р-не (бас. Неман) правы прыток Грыўды. Даўжыня 16 км. Пачынаецца за 2 км на ПнЗ ад в. Козікі, упадае ў Грыўду за 12 км на ПДУ ад в. Любішчыцы. Прымае сцек з сеткі меліярацыйных каналаў (найбольш значныя — Восьмы справа і Дзевяты злева).

КОСМЫНЬ, меліярацыйны канал у Бабруйскім р-не, левы прыток р. Ваўчанка (бас. Дняпра). Даўжыня 7,8 км. Пачынаецца за 2 км на ПДУ ад в. Пабокавічы, упадае ў Ваўчанку за 0,4 км на Пд ад в. Лысая Горка.

КОСТРЫЧКА, Кастрычка, рака ў Кіраўскім і Клічаўскім р-нах, левы прыток р. Ольса (бас. Дняпра).

Даўжыня 16 км.
Пл. вадазбору 52 км².
Сярэдні нахіл воднай паверхні 1,7 ‰.

Пачынаецца за 0,3 км на ПнУ ад в. Казулічы Кіраўскага р-на, вусце за 1 км на ПнЗ ад в. Усохі Клічаўскага р-на. Рэчышча каналізаванае на працягу 11 км (выток — 2 км на ПДУ ад в. Усохі).

КОСЦІНА, возера ў Полацкім р-не

Пл. 0,08 км².
Даўжыня 0,46 км.
Найбольшая шырыня 0,27 км.
Даўжыня берагавой лініі 1,12 км.

У бас. р. Альзінца, за 31 км на ПдЗ ад Полацка, за 400 м на У ад в. Вуглы на 3 ад воз. Ухвішча. Схілы катлавіны вышыней 5—15 м, пад хмызняком. На Пн забалочаная пойма Злучана ручаямі з воз. Ухвішча.

КОТРА, рака ў Гродзенскім і Шчучынскім р-нах, правы прыток Немана.

Даўжыня 140 км.
Пл. вадазбору 2060 км².
Сярэднегадавы расход вады ў вусці 12,8 м³/с.
Сярэдні нахіл воднай паверхні 0,2 ‰.

Пачынаецца на тэрыторыі Дзвіны (Варэнскі р-н), амаль на ўсім працягу цячэ праз лес. Асноўныя прытокі: Скарбянка, Нявіша, Жэчка, Астрынка, Рыча, Скідалька, Пырачка. Даліна да возера Корва вышэйшая шырыня 300—500 м. Пойма дамбавакая, шырыня 300—500 м. Рэчышча Рычы нізкая, роўная, забалочаная, ніжэй — звільстая, сцякае Рэчышча моцназвілістае, ніжэй в. Астрынка Шчучынскага р-на на працягу 3 км камяністы перакат Шчыры Рэчышча ў межах 10—20 м. Да р. Скарбянка спадзістая, забалочаная, ніжэй — стромкая, шырыня 1—5 м, у ніжнім цячэнні да 15 м. Найвышэйшы ўзровень водазья ў канцы сакавіка — пачатку красавіка. Замярзае у канцы студзеня крыгалом у пачатку сакавіка. У вабяржжы Катранская пушча ў вабяржжы мясцінах зона адпачынку Котра (уздоўж ракі) і Скідалька (вабяржжы). Ад вусця ўверх па рацэ чэнію (35 км) рыбапрамысловы ўчастак. У пойме меліярацыйныя каналы.

КОТРАНСКІ КАНАЛ, меліярацыйны канал

канал у Пружанскім р-не, левы прыток р. Нараў (бас. Зах. Буга). Даўжыня 5 км. Пачынаецца за 2 км на Пн ад в. Клепачы, вусце за 2 км на ПнУ ад в. Юзафін.

КОЎПНА, Колпін, возера ў Чачэрскім р-не.

Пл. 0,18 км².
Даўжыня 0,6 км.
Найбольшая шырыня 0,52 км.
Даўжыня берагавой лініі 1,6 км.

У бас. р. Сож, за 3 км на Пд ад г. Чачэрск. Схілы катлавіны вышыней 10—17 м, разараныя, на 3 пад лесам. Берагі нізкія, месцамі забалочаныя. Дно сапрапелістае.

КРАЙШЧАНКА, рака ў Лагойскім р-не, левы прыток Вілі.

Даўжыня 21 км.
Пл. вадазбору 58 км².
Сярэдні нахіл воднай паверхні 3,1 ‰.

Пачынаецца на ПдЗ ад в. Ціхонавічы, упадае ў Вілію каля в. Камена. Цячэ па паўночных схілах Мінскага ўзвышша. Каналізаваная на працягу 1,7 км. Ніжэй в. Ціхонавічы створана сажалка (пл. 0,08 км²).

КРАКІНА, возера ў Браслаўскім р-не.

Пл. 0,04 км².
Даўжыня 0,3 км.
Найбольшая шырыня 0,2 км.
Даўжыня берагавой лініі 0,77 км.

У бас. р. Рычанка, за 22 км на ПнЗ ад г. Браслаў, за 1,5 км на Пн ад в. Карасіна. Схілы катлавіны невыразныя, на У разараныя ўзгоркі вышыней да 5 м, на Пн і З забалочаны лес. Вакол возера забалочаная

пойма шырыней 30—100 м. Выцякае ручай у воз. Рычы.

КРАМАЎКА, рака ў Навагрудскім і Карэліцкім р-нах, левы прыток Неўды (прыток р. Сэрвач, бас. Немана).

Даўжыня 12 км.
Пл. вадазбору 50 км².
Сярэдні нахіл воднай паверхні 5,2 ‰.

Пачынаецца на 3 ад в. Сянежыцы, цячэ па ўсходняй частцы Навагрудскага ўзвышша, упадае ў Неўду на заходняй ускраіне в. Савашы. На працягу 2,5 км каналізаваная (ад в. Сапатніца да в. Забалацце).

КРАМУШАЎКА, рака ў Навагрудскім р-не, левы прыток Немана.

Даўжыня 21 км.
Пл. вадазбору 101 км².
Сярэдні нахіл воднай паверхні 3,9 ‰.

Пачынаецца каля в. Крываногова, упадае ў Неман за 1 км на 3 ад в. Пудзіна. Цячэ пераважна праз лес. Злева ўпадае р. Налібаўка. Ад яе вусця ўздоўж левага берага Крамушаўкі на працягу 2 км меліяраваны поймавы ўчастак, вада з якога скідаецца ў раку.

КРАМЯНІЦА, рака, гл. Самараўка.

КРАПІВЕНКА, рака ў Аршанскім р-не, левы прыток Дняпра.

Даўжыня 23 км.
Пл. вадазбору 156 км².
Сярэдні нахіл воднай паверхні 2,1 ‰.

Пачынаецца на ўсходняй ускраіне в. Сідараўка, вусце за 2 км на Пн ад в. Крапіўна. Рэчышча каналізаванае на працягу 7,8 км (1 км на ПнЗ

||

ад в. Кустоўка да моста на аўтадарозе г. Горкі — г. Орша). На рацэ ў сярэднім цячэнні створана вадасховішча з аднаименнай назвай

КРАПІВЕНКА, рака ў Бярэзінскім р-не, левы прыток р. Бярэзіна (бас. Дняпра).

Даўжыня 14 км.
Пл. вадазбору 72 км².
Сярэдні нахіл воднай паверхні 1,5 ‰.

Пачынаецца на Пд ад в. Вязькуцкі 1-ы, вусце за 2 км на Пн ад в. Брадзец. Рэчышча каналізаванае на працягу 5,9 км (ад вытоку да в. Крапіўня).

КРАПІВЕНКА, вадасховішча ў Аршанскім р-не.

Пл. 1,08 км².
Найбольшая глыбіня 12,5 м.
Даўжыня 5,5 км.
Найбольшая шырыня 0,8 км.
Аб'ём вады 3,3 млн. м³.
Пл. вадазбору 123 км².

На р. Крапівенка за 8,8 км ад вусця, за 13 км на ПдУ ад г. Орша, каля вёсак Барадуліна і Брадзечына. Створана ў 1986 для арашэння зямель і рыбагадоўлі. Ваганні ўзроўню на працягу года да 8 м.

КРАПІЎКА, рака ў Бабруйскім р-не, левы прыток р. Бярэзіна (бас. Дняпра). Даўжыня 10,5 км. Пачынаецца на заходняй ускраіне в. Ясны Лес, вусце ў г. Бабруйск каля чыгуначнага моста праз Бярэзіну. Рэчышча каналізаванае.



Рака Котра ў вёсцы Галавачы Гродзенскага раёна.

КРАПІУКА

КРАПІУКА, рака ў Ляхавіцкім р-не, левы прыток р. Ведзьма (бас. Немана). Даўжыня 7,2 км. Пачынаецца каля в. Падлессе, упадае ў Ведзьму за 1 км на У ад в. Кавалі. На ўсім працягу каналізаваная.

КРАПІУНА, рака, гл. Трасцянка.

КРАПІУНАЯ, рака ў Мазырскім р-не, правы прыток р. Скалодзіна (бас. Прыпяці) Даўжыня 11 км. Пачынаецца за 2,5 км на ПДУ ад в. Асавец, вусце за 0,8 км на З ад в. Глінніца.

КРАПІУНІЦА, рака ў Свіслацкім р-не, левы прыток р. Калонка (бас. Зах. Буга).

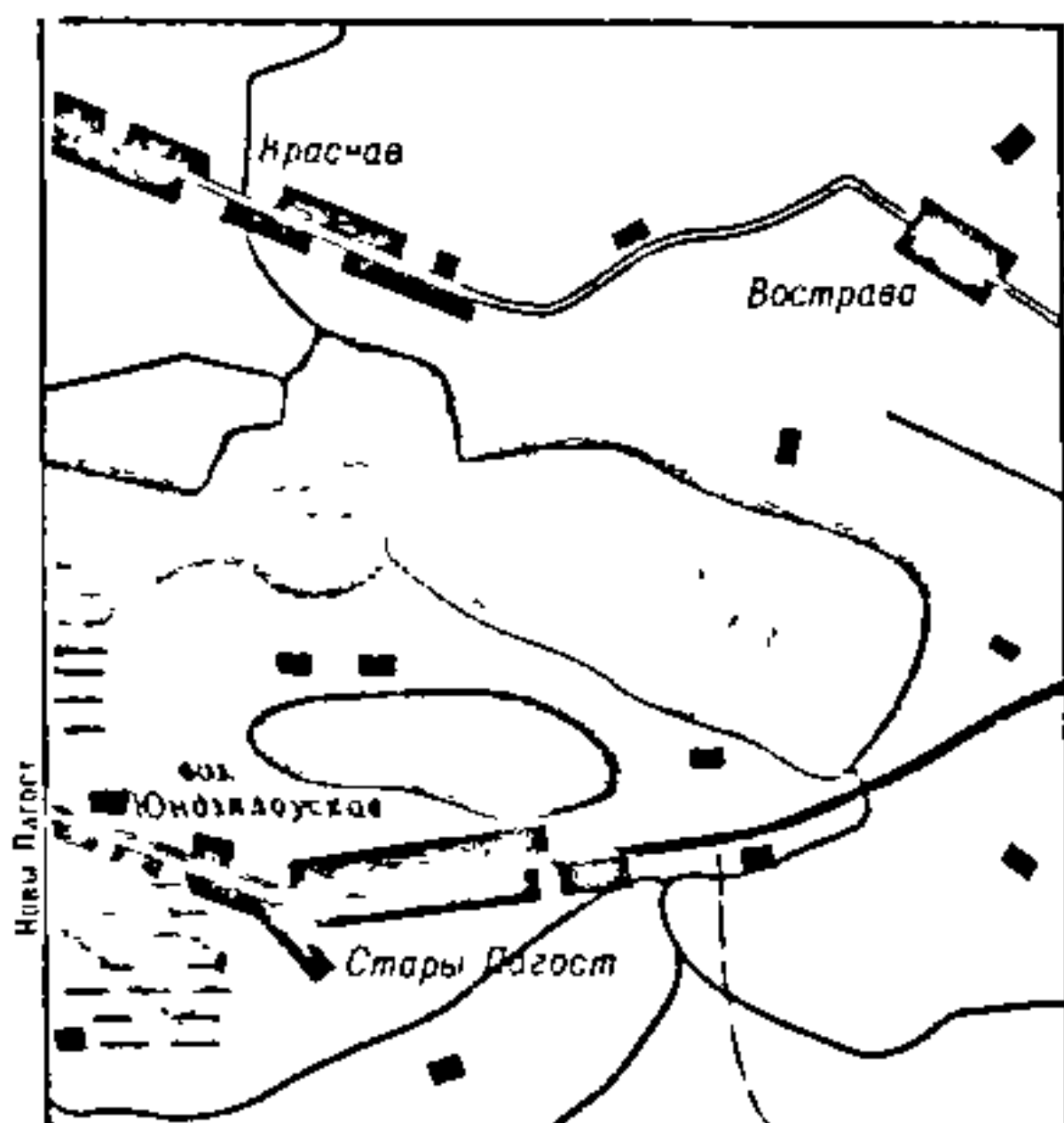
Даўжыня 10 км.

Пл. вадазбору 29 км².

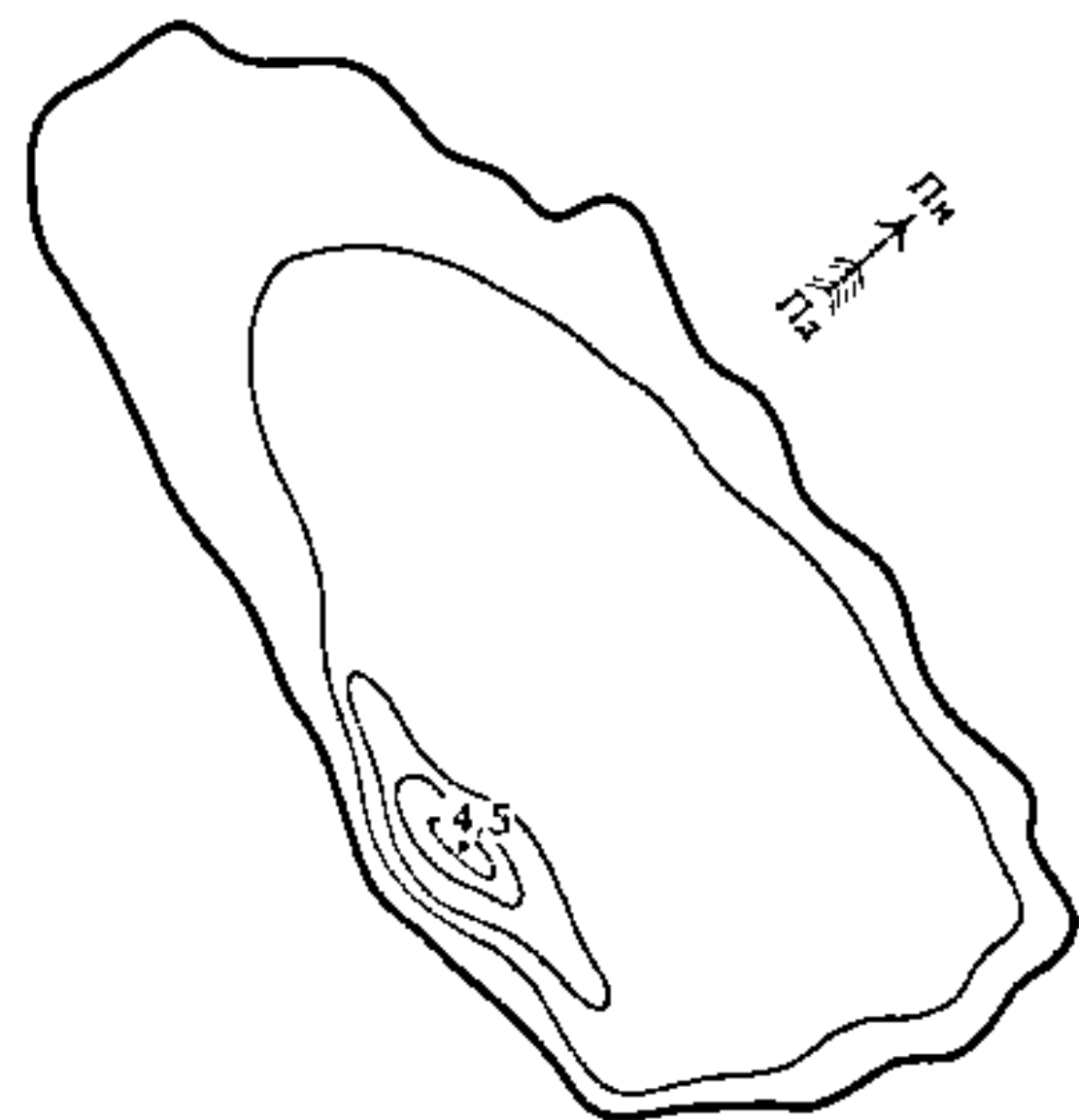
Сярэдні нахіл воднай паверхні 3,2 ‰.

Пачынаецца каля в. Крапіўніца, вусце паміж вёскамі Вялікія Міхалкі і Малыя Міхалкі. Рэчышча каналізаванае.

КРАПІУНЯ, Зыбіна, рака ў Буда-Кашалеўскім і Рэчыцкім р-нах, у бас. Дняпра. Даўжыня 20,4 км. Пачынаецца каля ўсходняй ускраіны в. Баец



Красноўскае возера.



Красноўскае возера.

Буда-Кашалеўскага р-на, упадае ў старэчка Дняпра (воз. Крапіўнае) за 0,5 км на ПДЗ ад в. Чырвоны Кастрычнік Рэчыцкага р-на. Рэчышча каналізаванае на трох участках: выток — 0,8 км на Пн ад п. Краснабудскі (3,5 км); ад в. Рудня-Альхоўка ўніз па цячэнню на працягу 2,1 км; 3,5 км на ПДЗ ад в. Рудня-Альхоўка — 1,5 км на ПнЗ ад в. Чырвоны Кастрычнік (2,2 км).

КРАПІУНЯ, Андруга, Крапівенка, канава Крапівенская, меліярацыйны канал у Рэчыцкім р-не, левы прыток р. Ведрыч (бас. Дняпра). Даўжыня 11 км. Пачынаецца за 4,5 км на ПДЗ ад в. Крынікі, упадае ў Ведрыч за 2 км на У ад в. Ліскі.

КРАПІУНЯ, рака, гл. Трасцянка.

КРАСАМАЙ, возера ў Шумлінскім р-не.

Пл. 0,32 км².

Даўжыня 0,78 км.

Найбольшая шырыня 0,55 км.

Даўжыня берагавой лініі 2,48 км.

У бас. р. Обаль, за 30 км на ПнЗ ад г. п. Шумліна, за 4 км на З ад вусця Свіны. Схілы катлавіны невыразныя. Берагі сплавінныя. Упадаюць ручаі з азер Жужнева і Мошня. Выцякае ручай Красамай у Обаль.

КРАСІЕЎСКІ КАНАЛ, меліярацыйны канал у Іванаўскім і Пінскім р-нах, левы прыток Моладаўскага канала (бас. Прыпяці). Даўжыня 6,8 км. Пачынаецца за 1,5 км на З ад в. Гаравата Іванаўскага р-на, вусце каля в. Красіеўка Пінскага р-на.

КРАСІНСКІ КАНАЛ, меліярацыйны канал у Клічаўскім р-не, правы прыток р. Суша (бас. Дняпра). Даўжыня 6,1 км. Пачынаецца за 2,8 км на ПнУ ад в. Убалоцце, упадае ў Сушу за 1,6 км на ПнУ ад в. Хрэлева.

КРАСНА, возера ў Полацкім р-не.

Пл. 0,16 км².

Даўжыня 0,6 км.

Найбольшая шырыня 0,45 км.


Даўжыня берагавой лініі 1,65 км.

У бас. р. Тураўлянка, за 16 км на ПДЗ ад Полацка, каля в. Усомля. На ПнУ злучана ручаем з воз. Усомля.

КРАСНАГОРСКІ КАНАЛ, меліярацыйны канал у Брагінскім і Хойніцкім р-нах, правы прыток р. Брагінка (бас. Дняпра). Даўжыня 16 км. Пачынаецца каля заходняй ускраіны в. Звяняцкае Хойніцкага р-на, упадае ў Сярэдняю Брагінку ў межах г. Брагін.

КРАСНАГОРСКІ КАНАЛ, меліярацыйны канал у Уздзенскім р-не, правы прыток р. Шаць (бас. Прыпяці). Даўжыня 6,5 км. Пачынаецца за 2 км на ПДЗ ад п. Красная Горка, вусце за 1 км на ПДУ ад в. Валок.

КРАСНАЕ ВОЗЕРА, былое возера (пл. 0,27 км²) у Барысаўскім р-не, у бас. р. Бярэзіна, за 23 км на ПД ад Барысава, за 2 км на ПДУ ад р. п. Зялены Бор. У выніку асушэння прылеглай мясцовасці і торфараспрацовак ператварылася ў сажалку.



Красноўскае возера.

КРАСНАЕ ВОЗЕРА, у Полацкім р-не

Пл. 0,2 км².

Даўжыня 0,77 км.

Найбольшая шырыня 0,25 км.

Даўжыня берагавой лініі 2,07 км.

У бас. р. Ушача, за 23 км на ПДЗ ад Полацка, за 300 м на ПДУ ад воз. Астроўна, за 2 км на ПДЗ ад в. Таўкачы, сярод лесу. Схілы катлавіны вышынёй ад 3 м на З (пад лесам) да 5 м на У (пад хмызняком), на ПД і Пн не выражаны.

КРАСНАЕ ВОЗЕРА, ва Ушацкім р-не.

Пл. 0,04 км².

Даўжыня 0,38 км.

Найбольшая шырыня 0,15 км.

Даўжыня берагавой лініі 0,85 км.

У бас. р. Тураўлянка, за 25 км на У ад г. п. Ушачы, за 0,8 км на ПДЗ ад в. Краснае (1 км на ПнУ ад Бярозаўскага возера). Размешчана на ўсходняй ускраіне лесу. Вакол возера забалочаная пойма, парослая лесам (на З) і хмызняком (на У). Канавай злучана з Бярозаўскім возерам.

КРАСНАЕ ВОЗЕРА, ва Ушацкім р-не

Пл. 0,02 км².

Даўжыня 0,22 км.

Найбольшая шырыня 0,13 км.

Даўжыня берагавой лініі 0,5 км.

У бас. р. Ушача, за 8 км на ПД ад г. п. Ушачы, каля в. Качаны Схілы катлавіны вышынёй 10 м, на ПД і У пад агародамі, астатнія параслі хмызняком. Вакол возера забалочаная пойма шырынёй да 10 м на У, да 120 м на Пн.

КРАСНАПАЛЯНСКІ КАНАЛ, гл. Чырвонапалянскі канал.

КРАСНАСЕЛЬСКІ КАНАЛ, гл. Аравіцкі канал.

КРАСНАЯ, рака ў Асіповіцкім, Бабруйскім і Глуцкім р-нах, левы прыток р. Пціч (бас. Прыпяці).

Даўжыня 16 км.

Пл. вадазбору 80 км².

Сярэдні нахіл воднай паверхні 0,69 ‰.

Пачынаецца з Краснай канавы за 5 км на ПДЗ ад в. Тарасавічы Асіповіцкага р-на, вусце каля в. Гарадзішча Завалочыцкага сельсавета Глуцкага р-на. У нізоўі цячэ па ляскай

мясцовасці Рэчышча на працягу 13,6 км ад вытоку каналізаванае **КРАСНАЯ КАНАВА**, Карчанка, меліярацыйны канал у Асіповіцкім і Глускім р-нах, левы прыток р. Пціч (бас. Прыпяці) Даўжыня 24 км. Пачынаецца за 2 км на ПнУ ад в. Краснік Асіповіцкага р-на, вусце каля в. Яўсеевічы Глускага р-на. У нізоўі цячэ па лясістай забалочанай мясцовасці.

КРАСНІЦКІ КАНАЛ, меліярацыйны канал у Чашніцкім р-не, правы прыток канала на меліярацыйнай сістэме «Верацея» (бас. Зах. Дзвіны). Даўжыня 5,5 км. Пачынаецца за 0,5 км на ПнУ ад в. Мядзвецк, вусце за 1,5 км на ПнУ ад в. Красніца.

КРАСНОЎКА, Пружанка, рака ў Мядзельскім р-не, правы прыток Вузлянкі (бас. Вілі). Даўжыня 8 км. Пачынаецца за 1 км на ПнУ ад в. Старынкі, упадае ў Вузлянку за 2 км на ПнЗ ад в. Ельніца. На ўсім працягу каналізаваная.

КРАСНОЎСКАЕ ВОЗЕРА, у Міерскім р-не.

Пл. 1,37 км².
Найбольшая глыбіня 4,5 м.
Даўжыня 1,76 км.
Найбольшая шырыня 0,84 км.
Даўжыня берагавой лініі 4,7 км.
Аб'ём вады 2,24 млн. м³.
Пл. вадазбору 4,6 км².

У міжрэччы Маціцы і Бярэжы, за 14 км на Пд ад г. Міеры, каля в. Стары Пагост. Схілы катлавіны вышыней 8—10 м, разараныя, на ПнЗ пад лесам. Берагі пясчаныя, на З забалочаныя. На З да поймы прымыкае вярховае балота шырыняй да 500 м. Дно выслана сапрапелем, каля паўночнага і паўдневага берагоў пясчанае. Вызначаецца вельмі нізкай мінералізацыяй. Зарастае па ўсёй плошчы. Шырыня паласы прыбярэжнай надводнай расліннасці да 50 м.

КРАСНОЎСКІ РУЧАЙ, ручай у Лідскім р-не, правы прыток Дзітвы (бас. Немана). Даўжыня 3 км. Пачынаецца каля в. Красноўцы, упадае ў Дзітву за 1,2 км на ПдУ ад в. Наваселкі. На ўсім працягу каналізаваны. У вярхоўі прымае сцек з меліярацыйных каналаў.

КРАСНЫ, ручай у Шумілінскім р-не, правы прыток ручая Чорнага (бас. Зах. Дзвіны). Даўжыня 6,8 км. Пачынаецца за 0,8 км на ПнУ ад в. Хацілава, вусце за 0,5 км на Пн ад в. Крупчына. Рэчышча на працягу 2 км ўверх ад вусця каналізаванае.

КРАСЫНІЦКІ КАНАЛ, меліярацыйны канал у Ганцавіцкім р-не, левы прыток р. Цна (бас. Прыпяці). Даўжыня 9 км. Пачынаецца за 1,3 км на ПдЗ ад в. Красынічы, вусце за 2,5 км на ПдУ ад в. Палонь.

КРАСЯНЕЦ, возера ў Гарадоцкім р-не

У бас. р. Обаль, за 37 км на ПнЗ ад г. Гарадок, за 2 км на ПнЗ ад в. Ключагорская. Вакол возера парослая хмызняком забалочаная пойма шырыняй 25—50 м

КРАУЛЯНКА, рака ў Смаргонскім р-не, правы прыток Бярэзіны (бас. Немана).

Даўжыня 20 км.
Пл. вадазбору 112 км².
Сярэдні нахіл воднай паверхні 5 ‰.

Пачынаецца на Пн ад в. Крэва, цячэ ў межах Ашмянскага ўзвышша, упадае ў Бярэзіну за 1,5 км на Пд ад в. Качаны. На працягу 4,5 км каналізаваная (ад вытоку да в. Вярэбушкі).

КРАШАНКА, рака ва Ушацкім р-не, правы прыток р. Ушача (бас. Зах. Дзвіны).

Даўжыня 15 км.
Пл. вадазбору 184 км².
Сярэдні нахіл воднай паверхні 0,4 ‰.

Выцякае з воз. Ваўчо каля в. Ваўчо, цячэ праз азёры Арэхаўна і Мена, вусце за 1 км на ПнЗ ад в. Папоўка.

КРАШУТЫ, возера, гл. Шэлельна.

КРОМАНКА, рака ў Стаўбцоўскім і Навагрудскім р-нах, правы прыток Бойнай (бас. Немана). Даўжыня 9 км. Пачынаецца з воз. Кромань Стаўбцоўскага р-на, цячэ ў межах Налібоцкай пушчы, упадае ў Бойную за 2 км на Пд ад в. Купіск Навагрудскага р-на. На ўсім працягу каналізаваная, у нізоўі прымае сцек з меліярацыйных каналаў.

КРОМАНЬ, возера ў Стаўбцоўскім р-не.

Пл. 0,92 км².
Даўжыня 1,2 км.
Найбольшая шырыня 1,1 км.

У бас. р. Неман, за 38 км на ПнЗ ад Стоўбцаў, у паўдневай частцы Налібоцкай пушчы. Схілы катлавіны спадзістыя, парослыя лесам. Уздоўж берагоў зарастае. Упадаюць р. Блюшка і меліярацыйны канал, выцякае р. Кроманка.

КРОПЫ, возера ў Верхнядзвінскім р-не.

Пл. 0,1 км².
Даўжыня 0,75 км.
Найбольшая шырыня 0,18 км.
Даўжыня берагавой лініі 1,6 км.
Пл. вадазбору каля 1 км².

У бас. р. Росіца, за 22 км на ПнЗ ад Верхнядзвінска, за 4 км на З ад в. Росіца. Схілы катлавіны вышыней 10—15 м, параслі хмызняком, на Пд часткова разараныя. Берагі зліваюцца са схіламі.

КРОТАЎСКІ КАНАЛ, меліярацыйны канал у Калінкавіцкім р-не, правы прыток р. Іпа (бас. Прыпяці). Даўжыня 9,2 км. Пачынаецца за 2,5 км на ПнУ ад в. Кротаў, вусце за 2 км на З ад в. Якімавічы.

КРУГАВОД, возера ў Лоеўскім р-не.

Даўжыня берагавой лініі 3,95 км.

На пойме Дняпра, за 34 км на ПдЗ ад г. п. Лоеў, за 1 км на У ад в. Цясны. Старычнае. Схілы катлавіны вышыней 2—3 м, пясчаныя, пад хмызняком. На Пн злучана пратокай з Дняпром.

КРУГЛАЕ ВОЗЕРА, у Полацкім р-не.

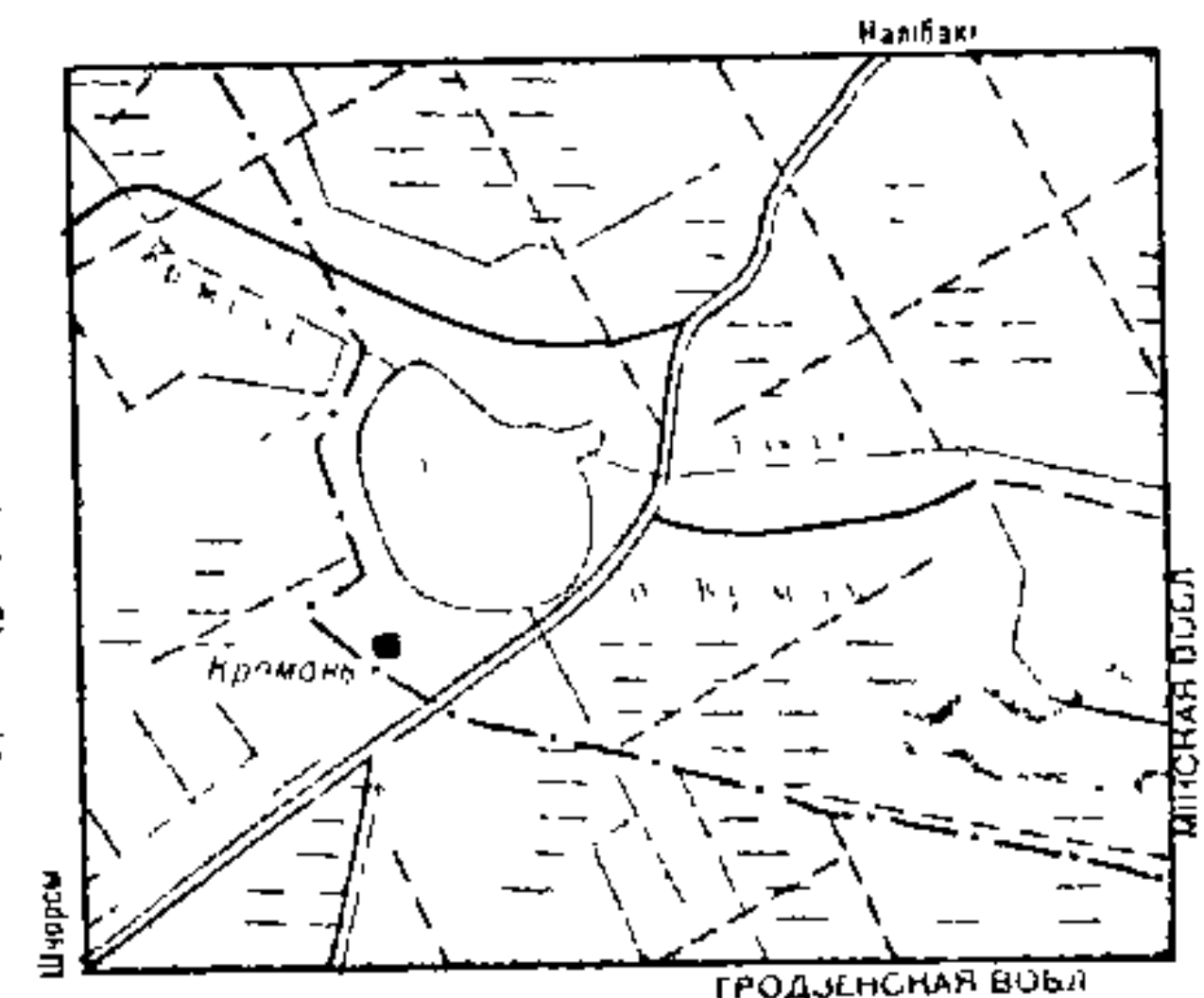
Пл. 0,32 км².
Найбольшая глыбіня 3,1 м.
Даўжыня 0,8 км.
Найбольшая шырыня 0,58 км.
Даўжыня берагавой лініі 2,72 км.
Пл. вадазбору 5,75 км².

У бас. р. Крашанка, за 20 км на Пд ад Полацка, каля в. Ваўкі. Схілы катлавіны вышыней да 5 м, пад лесам.

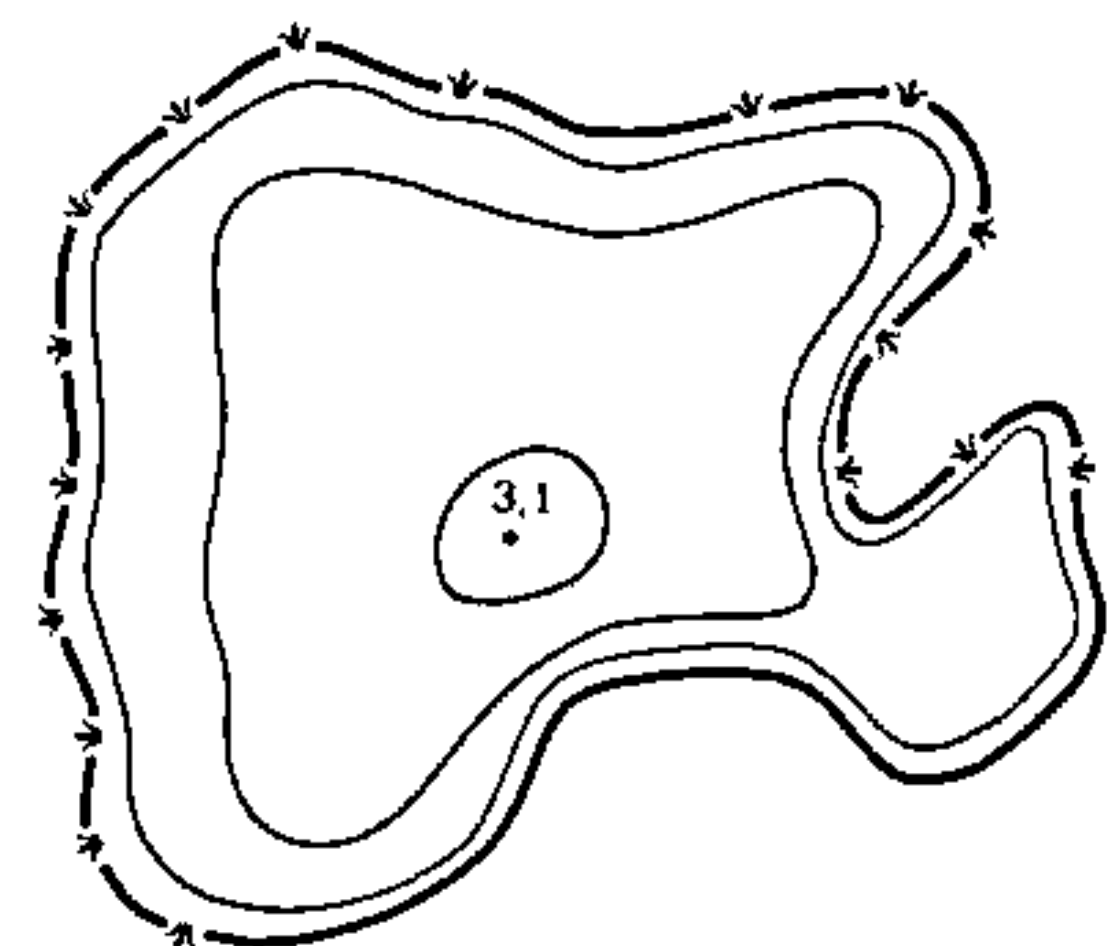
КРУГЛАЕ ВОЗЕРА, у Расонскім р-не.

Пл. 0,27 км².
Найбольшая глыбіня 3,9 м.
Даўжыня 0,8 км.
Найбольшая шырыня 0,6 км.
Даўжыня берагавой лініі 2,4 км.
Аб'ём вады 0,8 млн. м³.
Пл. вадазбору 1 км².

У бас. р. Нешчарда, за 18 км на У ад г. п. Расоны, на У ад воз. Нешчарда. Схілы катлавіны вышыней да 2 м, параслі лесам, асобныя ўчасткі разараныя. Берагі нізкія, на ПдЗ сплавінныя. Дно да глыбіні 1,5—2 м пясчанае, ніжэй выслана сапрапелем. На



Возера Кромань.



Круглае возера (Полацкі раён).

КРУГЛАЕ

Пн злучана пратокай з воз. Доўгае. Зарастае да глыбіні 2—2,5 м пераважна падводнай расліннасцю. Па берагах возера жывуць бабры.

КРУГЛАЕ ВОЗЕРА, у Глыбоцкім р-не.

Пл. 0,25 км².
Даўжыня 0,62 км.
Найбольшая шырыня 0,52 км.
Даўжыня берагавой лініі 1,85 км.
Пл. вадазбору 1,25 км².

У бас. р. Быстрыца, за 38 км на ПнУ ад г. Глыбокае, на У ад в. Чашкі. Схілы катлавіны вышыней 3 м, пад хмызняком. На ПнУ выцякае ручай у р. Быстрыца.

КРУГЛАЕ ВОЗЕРА, у Браслаўскім р-не.

Пл. 0,18 км².
Даўжыня 0,73 км.
Найбольшая шырыня 0,37 км.
Даўжыня берагавой лініі 1,88 км.

У бас. р. Акмяніца, за 14 км на ПнЗ ад г. Браслаў, каля в. Круглішкі. Схілы катлавіны вышыней да 4 м, параслі лесам, на Пд часткова разараныя.

КРУГЛАЕ ВОЗЕРА, у Бешанковіцкім р-не.

Пл. 0,1 км².
Даўжыня 0,5 км.
Найбольшая шырыня 0,17 км.

У бас. р. Чарнагосніца, за 21 км на ПнУ ад г. п. Бешанковічы, на Пд ад в. Ліхошына. Паўночныя і ўсход-

ня берагі возера пад лесам. Злучана ручаем з р. Чарнагосніца.

КРУГЛАЕ ВОЗЕРА, у Верхнядзвінскім р-не.

Пл. 0,04 км².
Даўжыня 0,37 км.
Найбольшая шырыня 0,13 км.
Даўжыня берагавой лініі 0,9 км.

У бас. р. Росца, за 20 км на ПнЗ ад г. Верхнядзвінск, за 1 км на З ад в. Юльянова. Схілы катлавіны на З стромкія, вышыней 17—20 м, на У больш спадзістыя, вышыней 10—12 м. З паўдневага боку шырокае забалочанае паніжэнне, якое цягнецца да воз. Доўгае. Выцякае ручай у воз. Чорнае.

КРУГЛАЕ ВОЗЕРА, у Пастаўскім р-не.

Пл. 0,04 км².
Даўжыня 0,3 км.
Найбольшая шырыня 0,17 км.
Даўжыня берагавой лініі 0,75 км.

У бас. р. Галбца, за 30 км на У ад г. Паставы, каля в. Жуперкі. Схілы катлавіны вышыней 10—15 м, разараныя. Упадаюць 2 ручаі, у т. л. з воз. Доўгае.

КРУГЛАЕ ВОЗЕРА, у Пастаўскім р-не.

Пл. 0,04 км².
Даўжыня 0,3 км.
Найбольшая шырыня 0,16 км.
Даўжыня берагавой лініі 0,8 км.

У бас. р. Ласца, за 32 км на ПнУ ад г. Паставы, за 1,2 км на З ад в. Казлоўшчына. Схілы катлавіны вышыней да 3 м (на Пн невыразныя), разараныя. Злучана ручаем з р. Ласца.

КРУГЛАЕ-МЭЛКАЕ ВОЗЕРА, у Полацкім р-не, на мяжы з Пскоўскай вобласцю.

Пл. 0,12 км².
Даўжыня 0,42 км.
Найбольшая шырыня 0,38 км.
Даўжыня берагавой лініі 1,25 км.

У бас. р. Вядзецца, за 50 км на ПнУ ад Полацка, за 1 км на ПнУ ад воз. Вядзета. Схілы катлавіны вышыней 2—5 м, параслі лесам, на З невыразныя.

КРУГЛАЯ, рака ў Маладзечанскім р-не, левы прыток р. Чорная (бас. Вілі). Даўжыня 4,6 км. Пачынаецца каля в. Куромшыцы, упадае ў Чорную на У ад в. Вялікае Сяло. На ўсім працягу каналізаваная.

КРУГЛІК, возера ў Шумілінскім р-не.

Пл. 0,4 км².
Найбольшая глыбіня 31,5 м.
Даўжыня 1,43 км.
Найбольшая шырыня 0,51 км.
Даўжыня берагавой лініі 4,86 км.
Аб'ём вады 3,58 млн. м³.
Пл. вадазбору 11,2 км².

У бас. р. Сечна, за 5 км на Пд ад г. п. Шуміліна, каля в. Прыазерная. Схілы катлавіны вышыней 3—6 м, параслі хмызняком, на У лесам. Берагі на У зліваюцца са схіламі. Мелкаводдзе вузкае, дно да глыбіні

5 м выслана пясчанымі і апясчанымі адкладамі, ніжэй — гліністым ілам. Шырыня паласы прыбярэжнай расліннасці 30—50 м, падводная пашырана да глыбіні 2,5 м. Злучана пратокай з воз. Лескавічы, выцякае ручай у воз. Мошна.

КРУГЛОВА, возера ў Полацкім р-не.

Пл. 0,05 км².
Даўжыня 0,27 км.
Найбольшая шырыня 0,22 км.
Даўжыня берагавой лініі 0,78 км.

У бас. р. Ушача, за 16 км на ПдЗ ад Полацка, за 2 км на Пн ад в. Заполле, сярод лесу.

КРУГЛОЎСКІ КАНАЛ, меліярацыйны канал у Пухавіцкім і Старадарожскім р-нах, левы прыток Шчыткаўскага канала (бас. Прыпяці). Даўжыня 10,4 км. Пачынаецца за 1,5 км на У ад в. Селецк Пухавіцкага р-на, вусце каля в. Лавы Старадарожскага р-на.

КРУГОВІЦКІ КАНАЛ, меліярацыйны канал у Ганцавіцкім р-не, левы прыток Кукаўскага канала (бас. Прыпяці). Даўжыня 6 км. Пачынаецца за 1 км на Пн ад в. Шашкі, вусце за 0,7 км на ПдУ ад в. Кукава.

КРУКАЎСКІ КАНАЛ, гл. Рэчка Рог.
КРУПАНЬ, возера ў Полацкім р-не.

Пл. 0,33 км².
Даўжыня 0,78 км.
Найбольшая шырыня 0,7 км.
Даўжыня берагавой лініі 2,42 км.
Пл. вадазбору 2,75 км².

У бас. р. Палата, за 37 км на ПнУ ад Полацка, на З ад в. Нядружна. Схілы катлавіны вышыней 2—3 м, параслі лесам.

КРУПІЦА, рака ў Чэрвеньскім р-не, правы прыток р. Гаць (бас. Дняпра). Даўжыня 6 км. Пачынаецца за 0,5 км на ПдУ ад в. Гліншча, вусце на паўдневай ускраіне в. Ялча Рэчышча каналізаванае.

КРУПКА, 3 а к р у н и ц а, рака ў Чавускім і Слаўгарадскім р-нах, левы прыток р. Проня (бас. Дняпра).

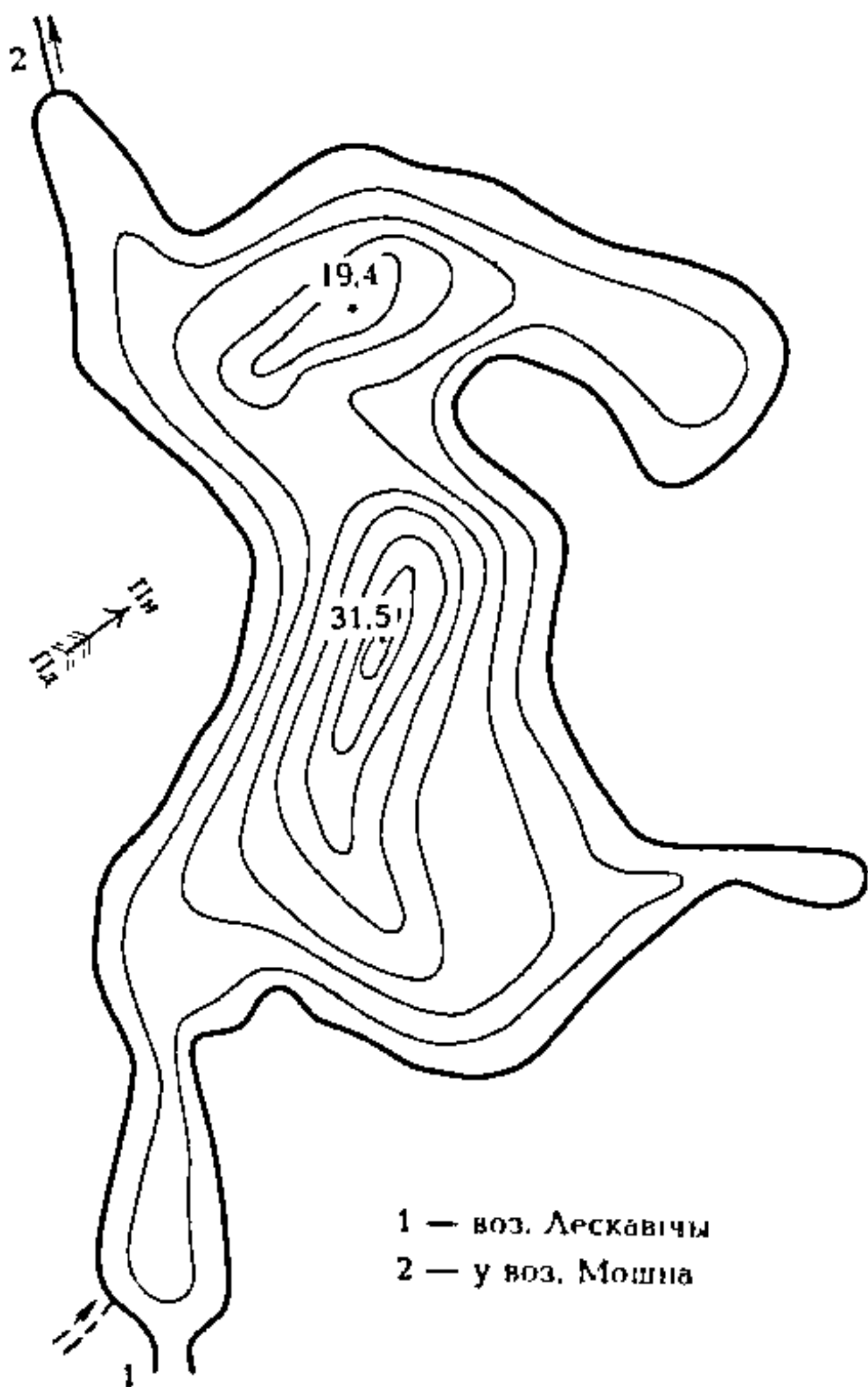
Даўжыня 18,5 км.
Пл. вадазбору 84 км².
Сярэдні нахіл воднай паверхні 1,3 ‰.

Пачынаецца за 3,5 км на Пд ад в. Дрокаўка Чавускага р-на, вусце за 2,5 км на Пд ад в. Ляцягі Слаўгарадскага р-на. Рэчышча каналізаванае.

КРУПКА, Р у т к а, ручай у Круглянскім р-не, левы прыток р. Аслак (бас. Дняпра). Даўжыня 15 км. Пачынаецца на паўднева-заходніх схілах Аршанскага ўзвышша за 0,7 км на У ад в. Шаўкавінне, вусце за 2 км на ПдУ ад в. Новае Палессе. Рэчышча каналізаванае на працягу 5,5 км (0,8 км на ПнЗ ад в. Шаўкавінне — 1,7 км ніжэй моста ў в. Палавічы).

КРУПКА, рака ў Лідскім р-не, левы прыток Дзітвы (бас. Немана).

Даўжыня 15 км.
Пл. вадазбору 83 км².



Возера Круглік.

Сярэдні нахіл воднай паверхні 1,7 ‰.

Пачынаецца на Пд ад в. Пурсці, цячэ па Лідскай раўніне, праз нізіннае балота Крупка, упадае ў Дзітву на ПдУ ад в. Наваселкі. На працягу 13,6 км каналізаваная (ад паўднёва-заходняй ускраіны в. Пурсці да вусця).

КРУПНЯ, рака ў Клімавіцкім і Касцюковіцкім р-нах, левы прыток р. Жадунька (бас. Дняпра).

Даўжыня 41 км.

Пл. вадазбору 136 км².

Сярэднегадавы расход вады ў вусці 0,7 м³/с.

Сярэдні нахіл воднай паверхні 1,2 ‰.

Пачынаецца за 2 км на ПнУ ад в. Сакалоўка Клімавіцкага р-на, вусце на паўднёвай ускраіне г. Касцюковічы Цячэ на ПдУ Аршанска-Маглёўскай раўніны. Даліна выразная, шырыней да 2 км, парэзана лагчынамі, ярамі, меліярацыйнымі каналамі. Пойма вузкая, у верхнім і ніжнім цячэнні чаргуецца па берагах, у сярэднім — двухбаковая (шырыня ў асобных месцах да 1,8 км), асушаная, лугавая. Рэчышча каналізаванае на працягу 26 км (в. Крупня Клімавіцкага р-на — в. Карбанавя Касцюковіцкага р-на), у верхнім цячэнні слабазвістае. Шырыня ракі ў межань да 10 м. Прымае сцек з сеткі меліярацыйных каналаў.

КРУПЧЫНА, возера ў Шумілінскім р-не.

Пл. 0,02 км².

Даўжыня 0,32 км.

Найбольшая шырыня 0,07 км.

Даўжыня берагавой лініі 0,65 км.

У бас. р. Чарніца, за 1 км на У ад ускраіны г. п. Шуміліна, за 0,2 км на Пн ад в. Крупчына. Схілы катлавіны невыразныя. Вакол возера забалочаная мясцовасць, парослая хмызняком. Выцякае ручай Чорны.

КРУПЯНКА, рака ў Клімавіцкім і Касцюковіцкім р-нах, левы прыток р. Жадунька (бас. Дняпра).

Даўжыня 15 км.

Пл. вадазбору 139 км².

Сярэдні нахіл воднай паверхні 1,1 ‰.

Пачынаецца за 1,3 км на ПнЗ ад в. Жэўжык Клімавіцкага р-на, вусце ў в. Негін Касцюковіцкага р-на. Рэчышча каналізаванае.

КРУЦІК, ручай у Шумілінскім р-не, левы прыток р. Обаль (бас. Зах. Дзвіны) Даўжыня 5,1 км. Пачынаецца з воз. Бочава за 1 км на ПнЗ ад в. Пушчавыя, вусце за 1 км на ПнЗ ад в. Ляхава. Рэчышча ад вытоку на працягу 1,6 км каналізаванае.

КРУЦІКІ КАНАЛ, меліярацыйны канал у Бярэзінскім і Клічаўскім р-нах, левы прыток р. Нясета (бас. Дняпра). Даўжыня 8,1 км. Пачынаецца за 1 км на ПнЗ ад в. Буда Бярэзінскага р-на, упадае ў Нясету за 0,5 км на У ад в. Новыя Набаркі Клічаўскага р-на.

КРУШЫН, меліярацыйны канал у

Столінскім р-не, левы прыток Дубаіскага канала (бас. Прыпяці). Даўжыня 12 км. Пачынаецца за 2,5 км на ПдУ ад в. Калоднае, вусце за 2 км на Пн ад в. Глінка.

КРУШЫНАУСКАЕ ВОЗЕРА, у Рагачоўскім р-не.

Пл. 0,96 км².

Найбольшая глыбіня 10 м.

Даўжыня 1,9 км.

Найбольшая шырыня 0,7 км.

Пл. вадазбору 23,6 км².

У бас. р. Друць, за 22 км на ПнЗ ад г. Рагачоў, каля в. Заазер'е. Схілы катлавіны на Пд і У параслі хмызняком. Сцек у Друць па р. Заазер'е і ручаю без назвы.

КРУШЫННАЯ, Крушынная канава, рака ў Лельчыцкім і Жыткавіцкім р-нах, правы прыток р. Прыпяць. Даўжыня 30 км. Пл. вадазбору 255 км². Пачынаецца за 4 км на Пд ад в. Слабада Лельчыцкага р-на, вусце за 3 км на ПнЗ ад в. Хлупін Жыткавіцкага р-на. Цячэ па лясістай забалочанай мясцовасці (пераважна па Прыпяцкім ландшафтна-гідралагічным запаведніку), у ніжнім цячэнні перасякае рэчышча р. Свінавод. На працягу 19,4 км ўверх ад вусця рэчышча каналізаванае.

КРЫВАЛЬ, гл. Асавецкі канал.

КРЫВАЯ, Хвашчоўка, рака ў Талачынскім р-не, левы прыток р. Друць (бас. Дняпра).

Даўжыня 46 км.

Пл. вадазбору 242 км².

Сярэднегадавы расход вады ў вусці 3,8 м³/с.

Сярэдні нахіл воднай паверхні 0,8 ‰.

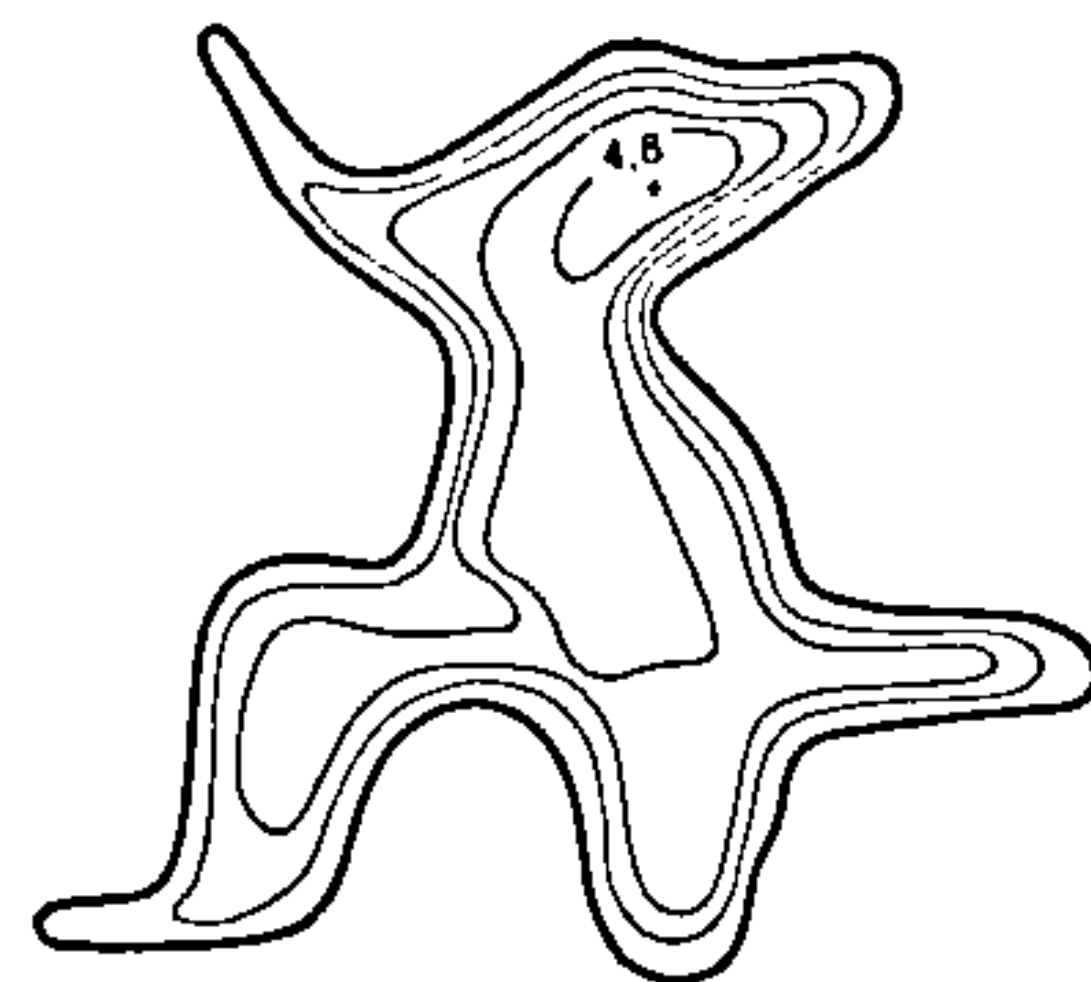
Пачынаецца на паўночнай ускраіне в. Раманаўка Талачынскага р-на, вусце ў межах в. Казаброддзе Круглянскага р-на. Цячэ па Аршанскім узвышшы. Даліна на вялікім працягу добра распрацаваная, трапецападобная, шырыней 0,6—1 км, у вярхоўі невыразная. Асноўны прыток р. Ржаўка. Пойма вузкая, лугавая, шырыней 0,2—0,5 км, чаргуецца па берагах, месцамі адсутнічае. Рэчышча каналізаванае на працягу 2,5 км уніз па цячэнні ад моста на аўтадарозе Мінск — Масква каля в. Забалацце, на астатнім працягу звільстае. Шырыня ракі ў межань 5—8 м, у ніжнім цячэнні да 10 м. Берагі стромкія, месцамі абрывістыя, вышыней 0,5—1 м. Рака прымае сцек з сеткі меліярацыйных каналаў.

КРЫВАЯ, рака ў Горацкім р-не, левы прыток р. Проня (бас. Дняпра). Даўжыня 6 км. Пачынаецца за 1,2 км на ПдЗ ад в. Тосна, вусце на паўднёвай ускраіне в. Нівшчы. Рэчышча ад вытоку на працягу 0,5 км каналізаванае.

КРЫВАЯ, рака, гл. Малинаўка.

КРЫВАЯ РЭЧКА, канава Крывая, меліярацыйны канал у Брагінскім р-не, левы прыток р. Брагінка (бас. Дняпра). Даўжыня 8,9 км. Пачынаецца за 2,5 км на У ад в. Старыя Храковічы, упадае ў р. Сярэдняя Бра-

II



Возера Крывец.

гінка за 2 км на ПдУ ад в. Грушнае. **КРЫВЕЦ**, Крывое возера, у Браслаўскім р-не.

Пл. 0,23 км².

Найбольшая глыбіня 4,8 м.

Даўжыня 0,82 км.

Найбольшая шырыня 0,3 км.

Даўжыня берагавой лініі 3,02 км.

Пл. вадазбору 3 км².

У бас. р. Друйка, за 18 км на Пн ад г. Браслаў, каля в. Шашкішкі. Схілы катлавіны вышыней 5—8 м, пад хмызняком, у верхняй частцы разараныя. Берагі зліваюцца са схіламі, у залівах нізкія, забалочаныя.

КРЫВІНКА, Крывіна. Ніжняя Крывіна, рака ў Сенненскім і Бешанковіцкім р-нах, левы прыток Зах. Дзвіны.

Даўжыня 34 км.

Пл. вадазбору 637 км².

Сярэднегадавы расход вады ў вусці 3,8 м³/с.

Сярэдні нахіл воднай паверхні 0,8 ‰.

Выцякае з воз. Багданаўскае за 0,5 км на ПнУ ад в. Запруддзе Сенненскага р-на, цячэ па Чашніцкай раўніне, вусце за 0,3 км на У ад в. Верхняе Крывіна Бешанковіцкага р-на. Асноўны прыток р. Бярозка (справа). Даліна да в. Асавец (Бешанковіцкі р-н) невыразная, ніжэй па цячэнні шырыней 0,2—0,5 км. Пойма забалочаная, да в. Асавец шырыней 2—3 км, ніжэй 50—100 м. Рэчышча ад вытоку на працягу 19,5 км каналізаванае, яго шырыня 4—8 м, у ніжнім цячэнні 10—15 м.

КРЫВІЦКІ КАНАЛ, гл. Крывічынскі канал.

КРЫВІЧЫ, вадасховішча ў Пінскім р-не.

Пл. 0,47 км².

Найбольшая глыбіня 11,9 м.

Даўжыня 0,93 км.

Найбольшая шырыня 0,69 км.

Аб'ём вады 1,84 млн. м³.

Пл. вадазбору 15,8 км².

Наліўное. Створана ў 1986 за 14 км на У ад г. Пінск, каля в. Крывічы для арашэння зямель і рыбагадоўлі.

КРЫВІЧЫНСКІ

Ваганні ўзроўню на працягу года нязначныя.

КРЫВІЧЫНСКІ КАНАЛ, Крывіцкі канал, меліярацыйны канал у Салгорскім р-не, левы прыток Морынскага канала (бас. Прыпяці). Даўжыня 20 км. Пачынаецца за 3 км на Пн ад в. Крывічы, вусце за 4 км на ПдЗ ад в. Паварчыцы.

КРЫВОЕ ВОЗЕРА, ва Ушацкім р-не.

Пл. 4,5 км².

Найбольшая глыбіня 31,5 м.

Даўжыня 6 км.

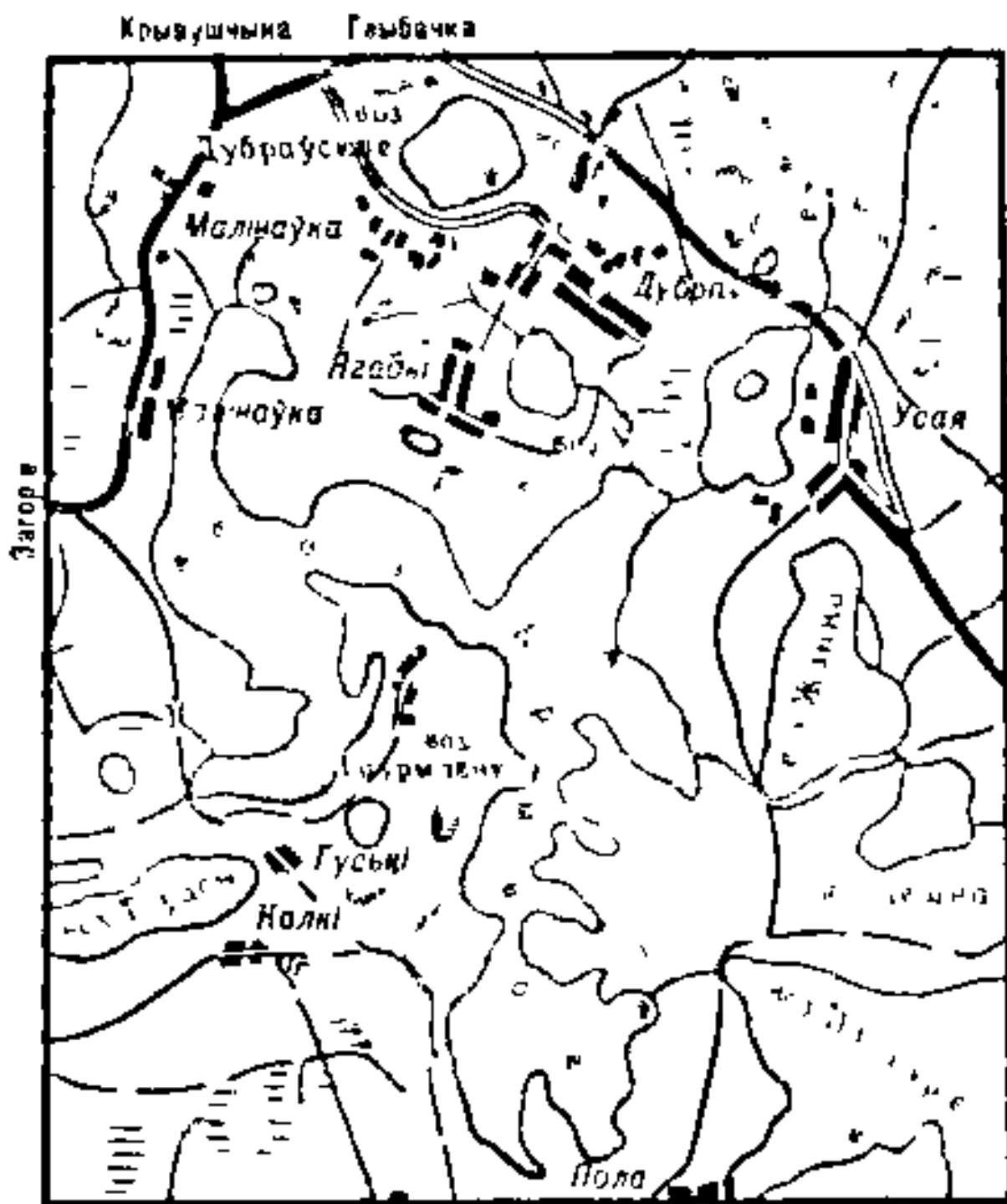
Найбольшая шырыня 1,1 км.

Даўжыня берагавой лініі 21 км.

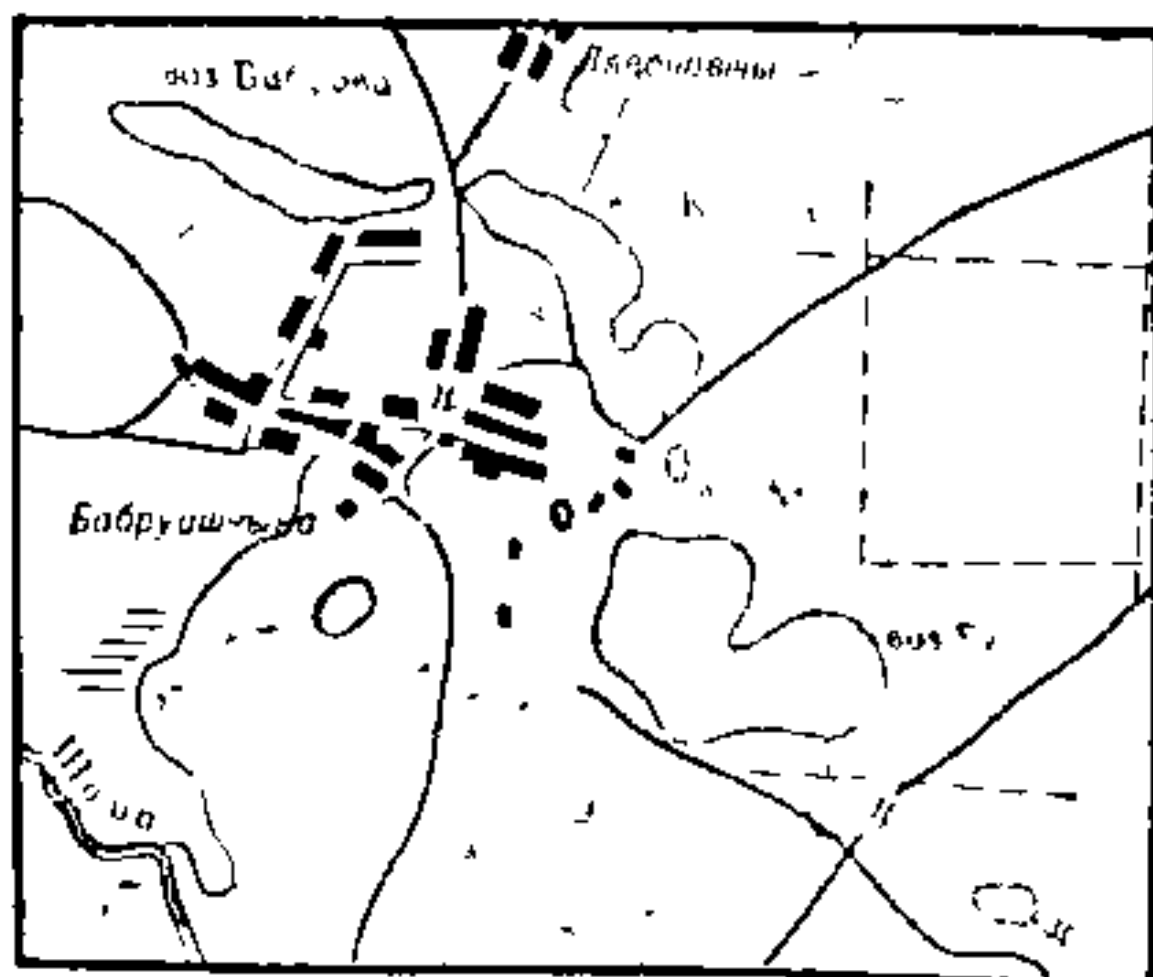
Аб'ём вады 43 млн. м³.

Пл. вадазбору 65,4 км².

У бас. р. Тураўлянка, за 25 км на У ад г. п. Ушачы, каля в. Дубраўка Уваходзіць ва Ушацкую групу азёр. Схілы катлавіны вышыней 10—15 м (на ПнЗ і ПдУ да 50 м) параслі пераважна ялова-хваевым лесам і хмызняком. На мысах схілы прадстаўлены озавымі градамі. Берагі месцамі зліваюцца са схіламі, пад хмыз-



Крывое возера (Ушацкі раён).



Крывое возера (Глыбоцкі раён, плошча 0,32 км²).

няком, на Пн і Пд нізкія, часта забалочаныя. Дно да глыбіні 10—20 м выслана сапрапелем, ніжэй ілам. Востраў пл. 0,2 га. Вызначаецца высокай празрыстасцю вады. Зарастае слаба, шырыня паласы надводнай расліннасці 5—10 м. У возеры расце палушнік азёрны, занесены ў рэспубліканскую Чырвоную книгу. Злучана ручаямі з азерамі Сосенка, Усяя, Жэнна, Пауазер'е; выцякае ручай у р. Дзіва. У 1979 возера і прылеглая да яго тэрыторыя аб'яўлены азерным заказнікам Крывое.

КРЫВОЕ ВОЗЕРА, у Глыбоцкім р-не.

Пл. 0,32 км².

Даўжыня 1,2 км.

Найбольшая шырыня 0,25 км.

Даўжыня берагавой лініі 3,15 км.

Пл. вадазбору 12 км².

У бас. р. Шоша, за 26 км на У ад г. Глыбокае, каля в. Лявонавічы. Схілы катлавіны вышыней да 5 м, параслі лесам і хмызняком, на Пд часткова разараныя. Берагі высокія, на У зліваюцца са схіламі. Злучана ручаямі з воз. Баброва і возерам без назвы.

КРЫВОЕ ВОЗЕРА, у Пастаўскім р-не.

Пл. 0,26 км².

Даўжыня 1,25 км.

Найбольшая шырыня 0,3 км.

Даўжыня берагавой лініі 3,35 км.

Пл. вадазбору 31,5 км².

У бас. р. Ласіца (цячэ праз возера), за 32 км на У ад г. Паставы, каля в. Крывое 2-е. Схілы катлавіны вышыней да 10 м (на У да 15 м), у ніжняй частцы пад хмызняком, у верхняй пераважна разараныя.

КРЫВОЕ ВОЗЕРА, у Полацкім р-не.

Пл. 0,2 км².

Даўжыня 0,98 км.

Найбольшая шырыня 0,38 км.

Даўжыня берагавой лініі 2,38 км.

У бас. р. Палата, за 38 км на ПнУ ад Полацка, за 4 км на Пн ад в. Дрэтунь, сярод забалочанага лесу. Схілы невыразныя. Берагі забалочаныя.

КРЫВОЕ ВОЗЕРА, у Пастаўскім р-не.

Пл. 0,19 км².

Даўжыня 0,75 км.

Найбольшая шырыня 0,22 км.

Даўжыня берагавой лініі 1,9 км.

Пл. вадазбору 5,25 км².

У бас. р. Ласіца, за 32 км на ПнУ ад г. Паставы, на ПнЗ ад в. Новікі. Схілы катлавіны вышыней 6—9 м, пад хмызняком, на Пд і У часткова разараныя. Злучана ручаямі з азерамі Новікі і Баравое.

КРЫВОЕ ВОЗЕРА, у Бабруйскім р-не.

Пл. 0,07 км².

Даўжыня 1,45 км.

Найбольшая шырыня 50 м.

Даўжыня берагавой лініі 2,95 км.

На пойме р. Бярэзна, на ПдУ ад г. Бабруйск. Берагі вышыней да 1 м, пад хмызняком. Старычнае.

КРЫВОЕ ВОЗЕРА, у Полацкім р-не.

Пл. 0,06 км².

Даўжыня 0,7 км.

Найбольшая шырыня 0,2 км.

Даўжыня берагавой лініі 1,5 км.

У бас. р. Дрыса, за 36 км на ПнУ ад Полацка, за 2 км на Пд ад в. Рудня Дворышчанскага сельсавета Расонскага р-на. Схілы катлавіны спадзістыя, вышыней да 2 м, пад забалочаным лесам. Выцякае ручай у р. Іспод

КРЫВОЕ ВОЗЕРА, у Глыбоцкім р-не

Пл. 0,05 км².

Даўжыня 0,4 км.

Найбольшая шырыня 0,17 км.

Даўжыня берагавой лініі 0,9 км.

У бас. р. Дзісна, за 2,5 км на ПдУ ад г. Глыбокае, сярод балочыстай роўнай паверхні. Праз возера цячэ ручай, які ўпадае ў возера без назвы ў межах Глыбокага.

КРЫВОЕ ВОЗЕРА, у Мёрскім р-не

Пл. 0,02 км².

Даўжыня 0,32 км.

Найбольшая шырыня 0,12 км.

Даўжыня берагавой лініі 0,75 км.

У бас. р. Вята, за 17 км на З ад г. Меры, за 2,5 км на Пд ад в. Зачарэўе (на З ад воз. Абстэрна). Схілы катлавіны параслі лесам, стромкія, на У разараныя.

КРЫВОЕ ВОЗЕРА, гл. Крывец.

КРЫВУЛЯ, Пукоўка, рака ў Камянецкім р-не, правы прыток р. Лясная (бас. Зах. Буга).

Даўжыня 13,2 км.

Пл. вадазбору 62 км².

Сярэдні нахіл воднай паверхні 1,6 ‰.

Пачынаецца каля в. Перкавічы, вусце за 1 км на ПдУ ад в. Мікалаева. Рэчышча каналізаванае.

КРЫВЫ ГІРАЎ, возера ў Рэчыцкім р-не.

Пл. 0,26 км².

Даўжыня 3,42 км.

Найбольшая шырыня 0,08 км.

Даўжыня берагавой лініі 7,45 км.

На пойме р. Днепр, за 5 км на У ад Рэчыцы, каля в. Сянная. Старычнае. Схілы катлавіны вышыней 2 м, пясчаныя. Берагі пераважна забалочаныя. Злучана ручаямі з воз. Гадзін і Дняпром.

КРЫВЫ РОГ, рака ў Лельчыцкім р-не і Жытомірскай вобл. Украіны, левы прыток р. Убарць (бас. Прыпяці).

Даўжыня 18 км.

Пл. вадазбору 142 км².

Сярэдні нахіл воднай паверхні 1,3 ‰.

Пачынаецца на тэрыторыі Оўруцкага р-на за 7 км на ПдУ, вусце за 8 км на ПнУ ад в. Глушавічы. Даўжыня ў межах Беларусі 10 км. На працягу 8,4 км ад вытоку рэчышча каналізаванае (гэты ўчастак мае назву Бярвенская канава).

КРЫВЫЯ АКУНІ, возера ў Полацкім р-не. Пл. 0,1 км². У бас. р. Сосніца, за 44 км на ПнУ ад Полацка, на Пн ад воз. Сітна, за 2,5 км на У ад в. Малое Сітна.

КРЫЛАВА, Рэзервовае вадазховішча, у Мінскім р-не

Пл. 3,45 км².
Найбольшая глыбіня 12,1 м.
Даўжыня 3 км.
Найбольшая шырыня 2,0 км.
Аб'ём вады 21,6 млн. м³.
Сярэдні шматгадовы сцёк 129,8 млн. м³.
Пл. вадазбору 4 км².

Намунное. Створана ў 1981 за 20 км на ПнЗ ад Мінска паміж вёскамі Крылава, Вішнеўка, Чаромуха каля вытоку р. Поплаў (бас. р. Свіслач) для забеспячэння вадой Мінска. Даўжыня агараджальнай дамбы 720 м. Напаўняецца за кошт перакіду вады з Вілейска-Мінскай воднай сістэмы; вадаскід на р. Поплаў. Ваганні ўзроўню вады на працягу года 5 м.

КРЫЛЬЦОВА, возера ў Сенненскім р-не.

Пл. 0,21 км².
Даўжыня 0,8 км.
Найбольшая шырыня 0,3 км.
Даўжыня берагавой лініі 2,1 км.
Пл. вадазбору 22,2 км².

У бас. р. Крывінка, за 1 км на Пд ад г. Сянно. Схілы катлавіны вышынёй 10—15 м, разараныя, на Пн пад хмызняком. Берагі на З і Пн зліваюцца са схіламі, на У і Пд нізкія. На Пн выцякае ручай у воз. Сянно.

КРЫМКА, рака, гл. *Залалічная*.

КРЫНІЦА, рака ў Лідскім р-не, левы прыток Ваверкі (бас. Немана). Даўжыня 4,1 км. Пачынаецца за 1 км на ПнУ ад в. Мэйры, цячэ ў межах Лідскай раўніны, упадае ў Ваверку за 1,5 км на Пн ад в. Паперня. На ўсім працягу каналізаваная.

КРЫНІЦА, вадасховішча ў Мінскім р-не.

Пл. 0,96 км².
Найбольшая глыбіня 5,2 м.
Даўжыня 2,8 км.
Найбольшая шырыня 0,7 км.
Аб'ём вады 1,8 млн. м³.
Пл. вадазбору 160 км².

На р. Свіслач, за 2 км ад паўночна-заходняй ускраіны Мінска, у межах курорта Ждановічы, уваходзіць у Вілейска-Мінскую водную сістэму. Створана ў 1975 для воднага добраўпарадкавання прыгараднай зоны Мінска. Пераважаюць нізкія пясчаныя берагі, якія плаўна зліваюцца са схіламі. 2 астравы агульнай пл. 0,12 км². Дно выслана пяском і ілам. Замярзае ў пачатку снежня, лёд (таўшчыня 50—55 см) трымаецца да канца красавіка. Зарастае 4% плошчы. На беразе санаторыі, базы адпачынку, пянерскія лагеры.

КРЫНІЦКІ КАНАЛ, меліярацыйны канал у Капыльскім р-не, правы прыток Тур'і (бас. Немана). Даўжыня 8,5 км. Пачынаецца за 2 км на ПнЗ ад в. Крыніца, упадае ў Тур'ю за 2 км на ПнУ ад в. Лабокія Уздзенскага р-на. У пойме за 2,5 км ад вытоку здабываюць торф.

КРЫНІЧНАЯ КАНАВА, меліярацыйная канава ў Лунінецкім р-не, правы прыток меліярацыйнай канавы Плеса

(бас. Прыпяці). Даўжыня 12,4 км. Пачынаецца за 7 км на ПдЗ ад в. Чуднін Ганцавіцкага р-на, вусце за 5,5 км на ПдЗ ад в. Гаурывельчыцы Лунінецкага р-на Цячэ па лясістан забалочанай мясцовасці.

КРЫНІЧНЫ, ручай у Капыльскім р-не, правы прыток р. Мажа (бас. Прыпяці) Даўжыня 2,7 км. Пачынаецца каля в. Красны Партызан, вусце каля в. Мяжа (тут жа плаціна і сажалка пл. 5 га). Рэчышча каналізаванае.

КРЫНКА, рака, гл. *Залалічная*.

КРЫНКІ, Крынка, рака ў Бераставіцкім р-не і Польшчы, левы прыток Свіслачы (бас. Немана). Даўжыня 7 км. Пачынаецца ў Польшчы, за 2 км на У ад в. Крынкі, перасякае мяжу, упадае ў Свіслач на ПнУ ад в. Парэчча. На працягу 1,7 км ад вусця каналізаваная.

КРЫТЫШЫН, вадасховішча ў Іванаўскім р-не.

Пл. 0,5 км².
Найбольшая глыбіня 4 м.
Даўжыня 1,6 км.
Найбольшая шырыня 0,34 км.
Аб'ём вады 1,48 млн. м³.

За 8 км на ПдЗ ад г. Іванава, каля в. Крытышын. Намунное. Створана ў 1981 для арашэння і рыбагадоўлі. Даўжыня агараджальнай дамбы 3,8 км. Напаўняецца вадой з р. Няслуха пры дапамозе помпавай станцыі. Ваганні ўзроўню на працягу года 3,6 м. Сярэдні шматгадовы сцёк 27,7 млн. м³.

КРЫЎЛЯНСКІ КАНАЛ, меліярацыйны канал у Гродзенскім р-не, правы прыток Ханявіцкага канала (бас. Немана). Даўжыня 5 км. Пачынаецца за 1 км на ПнЗ ад в. Крыўляны, упадае ў Ханявіцкі канал за 1 км на У ад в. Ханявічы.

КРЫЧАЎСКАЕ ВАДАСХОВІШЧА, у межах г. Крычаў Магілёўскай вобласці.

Пл. 0,4 км².
Найбольшая глыбіня каля 25 м.
Даўжыня 1 км.
Найбольшая шырыня 0,8 км.
Аб'ём вады 6 млн. м³.

Створана ў 1977 для рэкрэацыі на месцы кар'ера, з якога здабывалася сыравіна для цэментна-шыфернага камбіната (пасля выпрацоўкі сыравіны кар'ер быў затоплены грунтавымі водамі). Каб скідаць лішак вады з вадасховішча, пабудаваны трубаправод даўжынёй 2 км да р. Сож.

КРЫЧЫНСКІ 1-ы КАНАЛ, меліярацыйны канал у Барысаўскім р-не, левы прыток р. Бярэзіна (бас. Дняпра). Даўжыня 7,1 км. Пачынаецца з р. Бярэзіна за 3 км на ПдЗ ад в. Рагатка, упадае ў Бярэзіну каля в. Вясялова.

КРЫЧЫНСКІ 2-і КАНАЛ, меліярацыйны канал у Барысаўскім р-не, левы прыток Крычынскага 1-га канала (бас. Дняпра). Даўжыня 5,3 км. Па-

чынаецца з Крычынскага 1-га канала за 1,5 км на ПдЗ ад в. Рагатка, упадае ў яго за 1 км на У ад в. Вясялова.

КРЭНІЦА, возера ў Полацкім р-не.

Пл. 0,03 км².
Даўжыня 0,25 км.
Найбольшая шырыня 0,16 км.
Даўжыня берагавой лініі 0,65 км.

У бас. р. Дрыса, за 20 км на ПнЗ ад Полацка, каля в. Уладычына. Схілы катлавіны вышынёй 5—7 м, пад лесам і хмызняком, на У і Пн луг.

КРЭЧАТ, рака ў Бярозаўскім р-не, правы прыток р. Ясельда (бас. Прыпяці).

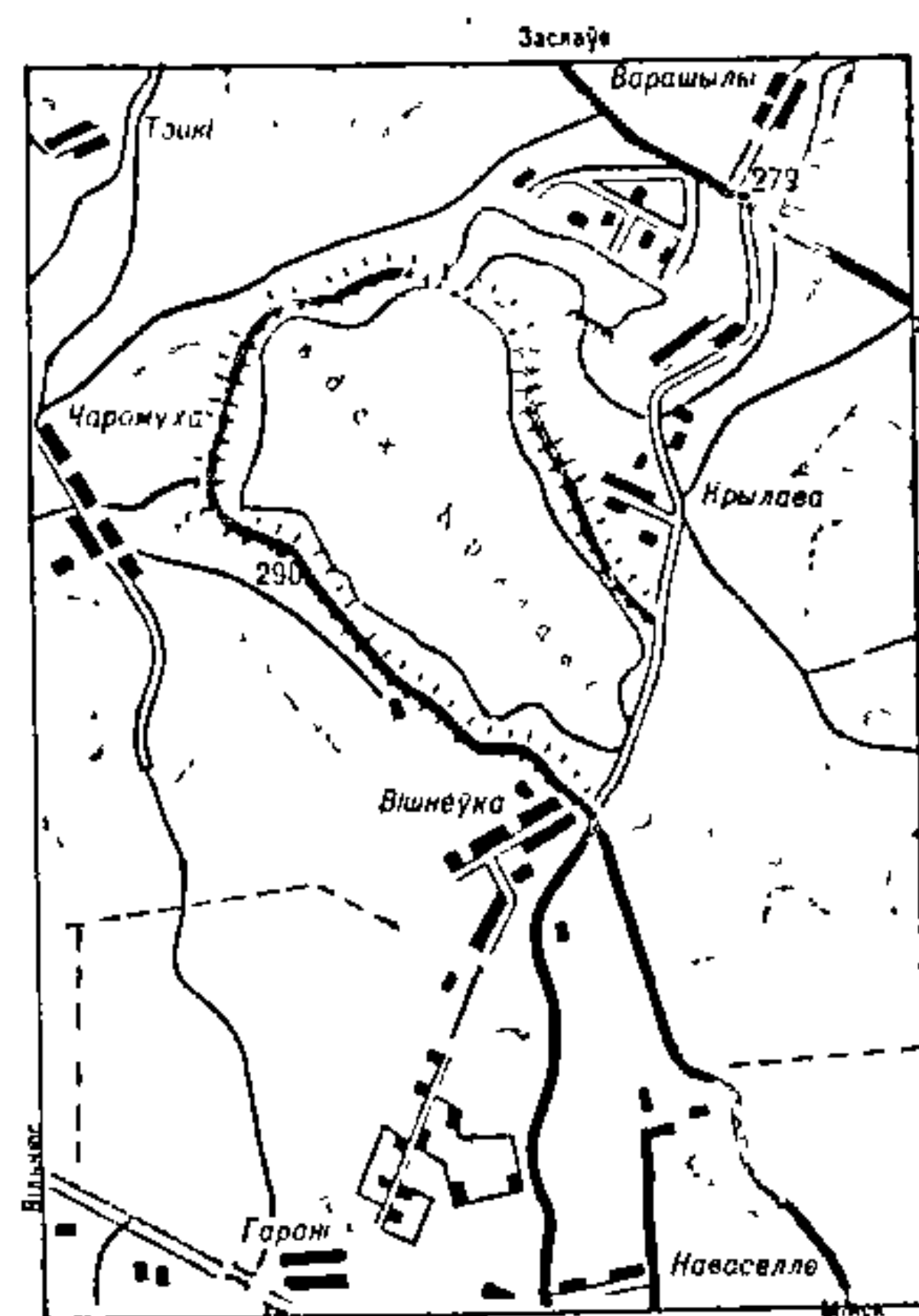
Даўжыня 15 км.
Пл. вадазбору 59 км².
Сярэдні нахіл воднай паверхні 0,96 ‰.

Пачынаецца за 1,7 км на ПнЗ ад в. Анцавічы, цячэ праз г. Бяроза і за 1 км на У ад яго ўпадае ў Ясельду. Рэчышча каналізаванае.

КСЯНДЗОЎСКАЕ ВОЗЕРА, у Пастаўскім р-не.

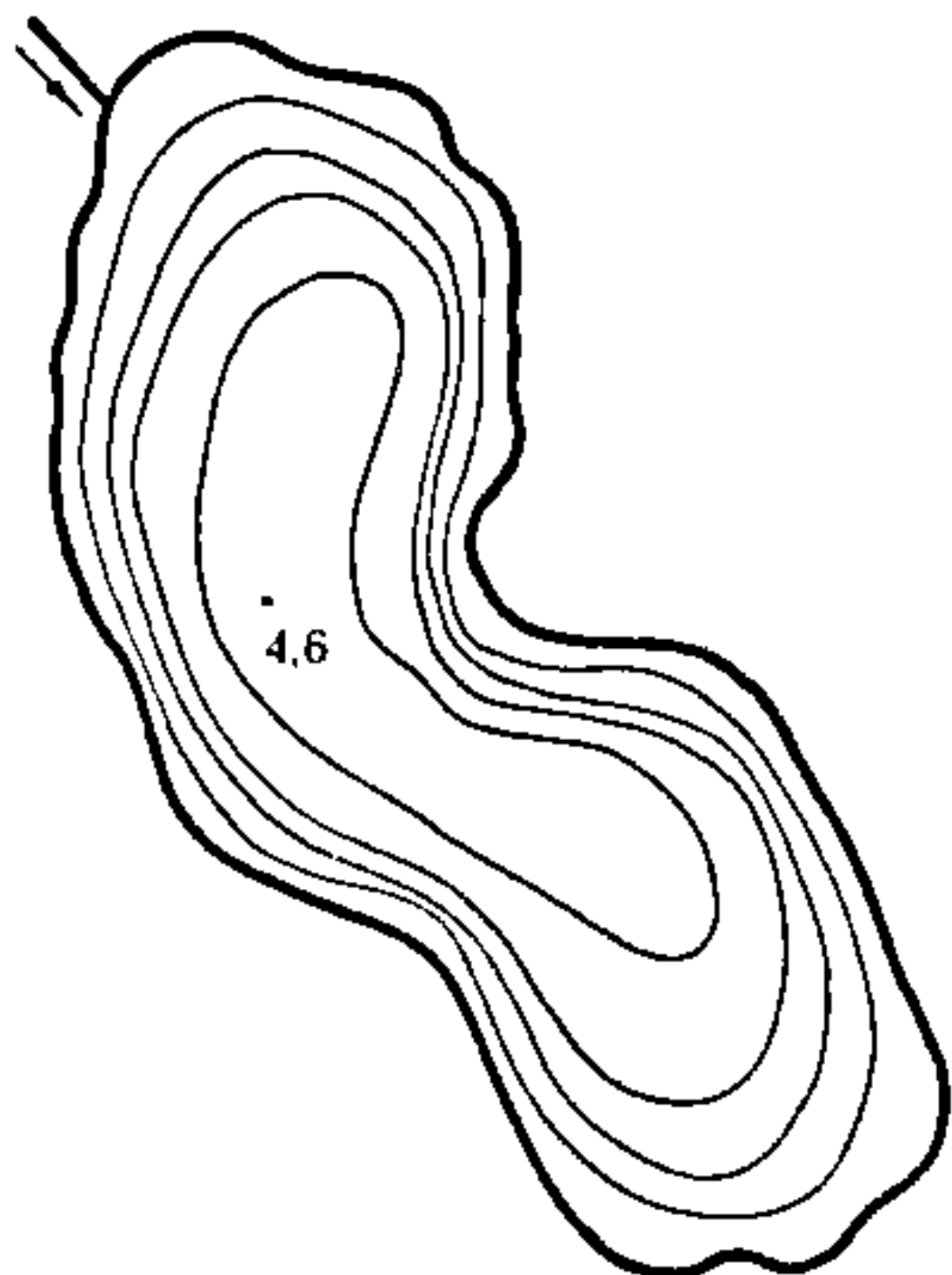
Пл. 0,18 км².
Найбольшая глыбіня 4,6 м.
Даўжыня 0,8 км.
Найбольшая шырыня 0,29 км.
Даўжыня берагавой лініі 2,07 км.
Аб'ём вады 0,48 млн. м³.
Пл. вадазбору 3,8 км².

У бас. р. Мядзелка, за 4 км на З ад г. Паставы. Схілы катлавіны вышынёй 2—4 м, разараныя, на Пд і З невыразныя. Берагі сплавінныя, месцамі пад хмызняком. На З, Пд і ПдУ забалочаная пойма шырынёй ад 10 м



Вадасховішча Крылава.

КУБЛЯ



Ксяндзоўскае возера.

да 250 м, парослая хмызняком. Дно ілістае. Зарастае амаль трэць плошчы возера. Уздоўж берагоў паласа надводнай расліннасці шырыняй 6—35 м да глыбіні 1 м.

КУБЛЯ, рака ў Мядзельскім р-не, у бас. Вілі. Даўжыня 13 км. Пачынаецца на Пд ад в. Суднікі, упадае з Пн у воз. Баторына. На ўсім працягу каналізаваная. У вытоку магчымы пераліў у р. Зелянуха.

КУДРА, меліярацыйны канал у Гродзенскім р-не, правы прыток Пыранкі (бас Немана). Даўжыня 6 км. Пачынаецца за 1,5 км на ПдЗ ад в. Рыдзялі, упадае ў Пыранку на ПдЗ ад в. Губінка. Прымае сцек з сеткі меліярацыйных каналаў.

КУЖЭЦ, Нурэц, рака ў Смаргонскім р-не, левы прыток Вілі.

Даўжыня 16 км.

Пл. вадазбору 100 км².

Сярэдні нахіл воднай паверхні 6,2 ‰.

Пачынаецца на Пд ад в. Загор'е, у нізоўі цячэ па забалочанай мясцовасці праз старыцы, упадае ў Вілію ніжэй в. Міхневічы. Асноўны прыток — р. Драй. На працягу 6,3 км каналізаваная (ад в. Папіззе да заходняй ускраіны в. Ветхава).

КУЗЬМІНО, возера ў Аршанскім р-не.

Пл. 0,12 км².

Даўжыня 0,57 км.

Найбольшая шырыня 0,32 км.

Даўжыня берагавой лініі 1,47 км.

У бас. р. Аршыца, за 24 км на Пн ад Оршы, за 2 км на ПдУ ад в. Ключаўка. Схілы катлавіны вышыняй 2—5 м, пад хмызняком. Берагі нізкія, забалочаныя. Праз возера цячэ р. Чорная.

КУЗЬМІЧЫ, возера ў Мядзельскім р-не.

Пл. 0,69 км².

Найбольшая глыбіня 3,4 м.

Даўжыня 1,57 км.

Найбольшая шырыня 0,67 км.

Даўжыня берагавой лініі 4,01 км.

Аб'ём вады 1,65 млн. м³.

Пл. вадазбору 11 км².

У бас. р. Страча, за 13 км на ПнЗ ад г. п. Мядзел, каля в. Кузьмічы. Схілы катлавіны вышыняй 3—5 м, парослыя хмызняком, месцамі разараныя. Берагі сплавінныя, на Пд нізкія, забалочаныя, на У і ПдУ пад хмызняком. На ПнЗ пойма шырыняй 80—100 м. Дно плоскае, сапрапелістае. У паўночнай частцы востраў пл. 0,2 га. Зарастае да глыбіні 1,7 м. Праз возера цячэ р. Сермеж.

КУЗЬМІЧЫ, меліярацыйны канал у Любанскім р-не, правы прыток Чырвонапалянскага канала (бас. Прыпяці). Даўжыня 7,9 км. Пачынаецца за 2,5 км на Пд, вусце за 4,5 км на ПнУ ад в. Кузьмічы.

КУКАЎСКІ КАНАЛ, меліярацыйны канал у Ганцавіцкім р-не, правы прыток Агарэвіцкага канала (бас. Прыпяці). Даўжыня 5,6 км. Пачынаецца за 3 км на У, вусце за 2,5 км на ПдЗ ад в. Кукава. Прыток — Круговіцкі канал (злева).

КУКЛЯНКА, рака ў Ваўкавыскім і Бераставіцкім р-нах, правы прыток Свіслачы (бас. Немана).

Даўжыня 14 км.

Пл. вадазбору 72 км².

Сярэдні нахіл воднай паверхні 1,8 ‰.

Пачынаецца за 2 км на ПнУ ад в. Кукалкі Ваўкавыскага р-на, цячэ па паўднёвай ускраіне Ваўкавыскага ўзвышша, упадае ў Свіслач на ПдУ ад в. Дзевяткі Бераставіцкага р-на. Прыток — р. Норка. На працягу 7 км каналізаваная (ад вытоку да в. Кватары).

КУЛАЎЖАНКА, рака ў Горацкім р-не, правы прыток р. Пална (бас. Дняпра).

Даўжыня 11 км.

Пл. вадазбору 24 км².

Сярэдні нахіл воднай паверхні 1,4 ‰.

Пачынаецца за 1 км на ПнЗ ад в. Лысая Слабада, вусце на заходняй ускраіне в. Пална. Рэчышча каналізаванае на працягу 3,5 км (ад вытоку да чыгункі Орша — Крычаў).

КУЛАЎЖКА, рака ў Міерскім і Шаркоўшчынскім р-нах, левы прыток р. Янка (бас. Зах. Дзвіны).

Даўжыня 16 км.

Пл. вадазбору 86 км².

Сярэдні нахіл воднай паверхні 2,5 ‰.

Пачынаецца за 1 км на Пн ад в. Калеснікі Міерскага р-на, цячэ па заходняй частцы Полацкай нізіны, вусце на паўночнай ускраіне г. п. Шаркоўшчына. Асноўны прыток — Густатка (справа).

КУЛЁК, возера ў Глыбоцкім р-не.

Пл. 0,04 км².

Даўжыня 0,32 км.

Найбольшая шырыня 0,12 км.

Даўжыня берагавой лініі 0,75 км.

У бас. р. Шоша, за 37 км на ПнУ

ад г. Глыбокае, каля в. Завулак Рускі. Размешчана на забалочанай пойме (шырыня 50—100 м) ручэя які цячэ праз возера і ўпадае ў воз. Моленя. Схілы катлавіны вышыняй да 3 м.

КУЛЁУКА, рака ў Свіслацкім р-не, правы прыток р. Рудаўка (бас. Зах. Буга), на тэрыторыі Белавежскай пушчы. Даўжыня 8,6 км. Пачынаецца за 2 км на З ад в. Баяры, вусце за 0,5 км на У ад вусця Друнскі. 1,5 км рэчышча ад вытоку каналізавана.

КУЛІК, меліярацыйны канал у Маскоўскім р-не, правы прыток Сіпы (бас. Немана). Даўжыня 13,8 км. Пачынаецца за 1 км на Пн ад в. Вострава, упадае ў Сіпу за 2,5 км на Пн ад в. Вяжкія Азеркі.

КУЛІКОЎСКАЕ ВОЗЕРА, у Сенненскім р-не.

Пл. 0,1 км².

Даўжыня 0,42 км.

Найбольшая шырыня 0,27 км.

Даўжыня берагавой лініі 1,17 км.

У бас. р. Крывінка, на паўднёвай ускраіне г. Сянно. На Пн выцякае ручай у воз. Сянно.

КУЛЬСКІ КАНАЛ, меліярацыйны канал у Ляхавіцкім р-не, правы прыток Шчары (бас. Немана). Даўжыня 8,3 км. Пачынаецца за 3 км на ПдЗ ад в. Тухавічы ў лясным урочышчы Яловая Града. Цячэ праз лес, упадае ў Шчару за 3,5 км на Пн ад воз. Выганашчанскае, у вусці Агінскага канала.

КУЛЬШЫЦКАЕ ВОЗЕРА, у Слаўтарадскім р-не.

Пл. 0,15 км².

Даўжыня 0,52 км.

Найбольшая шырыня 0,41 км.

Даўжыня берагавой лініі 1,47 км.

Пл. вадазбору 7 км².

У бас. р. Рэста, за 16 км на ПнЗ ад г. Слаўтарад, на Пн ад в. Кульшыцы. Катлавіна возера рэшткавага тыпу размешчана сярод балота, парослага лесам. Схілы катлавіны невыразныя. Берагі забалочаныя. Выцякае р. Хоцінка.

КУМЕЛІНА, рака, гл. Кямеціна

КУНА, рака ў Астравецкім р-не, правы прыток Ашмянкі (бас. Вілі). Даўжыня 7,5 км. Пачынаецца за 2,5 км на ПдУ ад в. Віктасіна, упадае ў Ашмянку на Пд ад в. Керплашына. На ўсім працягу каналізаваная, прымае сцек з сеткі меліярацыйных каналаў.

КУНАСА, канал у Стаўбцоўскім і Нясвіжскім р-нах, правы прыток Гавязіянкі (бас. Немана). Даўжыня 11 км. Пачынаецца за 2 км на ПдЗ ад в. Андрушы, упадае ў Гавязіянку на заходняй ускраіне в. Пагарэлье.

КУНІЦА, возера ў Полацкім р-не.

Пл. 0,02 км².

Даўжыня 0,2 км.

Найбольшая шырыня 0,12 км.

Даўжыня берагавой лініі 0,5 км.

У бас. р. Дрыса, за 20 км на Пн ад Полацка, за 3,6 км на У ад в. Сястроў-

кі Схілы катлавіны слаба выражаны, на Пд вышыней да 5 м, спадзістая, пад лесам. На З і У забалочаная пойма шырыней 100—150 м.

КУПАЛЬНАЕ, возера ў Верхнядзвінскім р-не

Пл. 0,1 км².
Даўжыня 0,55 км.
Найбольшая шырыня 0,22 км.
Даўжыня берагавой лініі 1,35 км.

У бас. р. Свольна, за 37 км на ПнУ ад г. Верхнядзвінск, за 1 км на Пн ад в. Любасна, за 3,5 км на У ад воз. Асвейскае. Схілы катлавіны вышыней да 15 м, разараныя. На Пн і З забалочаная пойма шырыней 50—100 м. Выцякае ручай у канал Дзегцяроўка.

КУПРЭЎСКІ КАНАЛ, меліярацыйны канал у Веткаўскім р-не, правы прыток р. Спонка (бас. Дняпра). Даўжыня 10,5 км. Пачынаецца на паўночнай ускраіне в. Касіцкая, упадае ў Спонку на паўднёвай ускраіне в. Тарасаўка

КУРАВІЧЫ, возера ў Полацкім р-не.

Пл. 0,26 км².
Даўжыня 0,85 км.
Найбольшая шырыня 0,47 км.
Даўжыня берагавой лініі 2,7 км.
Пл. вадазбору 3 км².

У бас. р. Нежлеўка, за 20 км на ПдЗ ад Полацка, на паўднёва-ўсходняй ускраіне г. п. Ветрына. Схілы катлавіны вышыней да 6 м (на З да 3 км), пераважна пад хмызняком.

КУРАКОЎКА, рака ў Краснапольскім р-не, левы прыток р. Палуж (бас. Дняпра). Даўжыня 7,4 км. Пачынаецца на заходняй ускраіне в. Горна, вусце на паўднёвай ускраіне в. Дуброўка. Рэчышча каналізаванае на ўсім працягу. У ніжнім цячэнні мае назву Горанка.

КУРАЎШЧЫНА, возера ў Аршанскім р-не.

Пл. 0,21 км².
Найбольшая глыбіня 1 м.
Даўжыня 2,13 км.
Найбольшая шырыня 0,23 км.
Даўжыня берагавой лініі 2,31 км.
Аб'ём вады 0,14 млн. м³.
Пл. вадазбору 4,02 км².

У бас. р. Аршыца, за 17 км на Пн ад Оршы, каля в. Стайкі. Створана плацінай на невялікім ручай ў пачатку 20 ст. Схілы катлавіны вышыней 2—5 м, пераважна разараныя. Берагі вышыней да 0,2 м, месцамі зліваюцца са схіламі, у паўднёвым заліве сплавінныя. Дно выслана сапрапелем. Зарастае па ўсёй плошчы пераважна падводнай расліннасцю, паўднёвая частка возера выслана сплавінай. Выцякае ручай у р. Міронаўка.

КУРАЧОЎКА, рака ў Бярэзінскім р-не, правы прыток р. Ольса (бас. Дняпра). Даўжыня 6 км. Пачынаецца за 0,5 км на ПдУ ад в. Буда, вусце на ўсходняй ускраіне в. Мацевічы. Рэчышча каналізаванае на працягу 5,5 км (1,5 км на ПдЗ ад в. Людвікова — вусце).

КУРГАНІСТАЕ, возера ў Міёрскім р-не.

Пл. 0,04 км².
Даўжыня 0,33 км.
Найбольшая шырыня 0,17 км.
Даўжыня берагавой лініі 0,75 км.

У бас. р. Волта, за 13 км на ПдУ ад г. Міеры, за 2,5 км на Пд ад в. Сухавежа, на паўночнай ускраіне гідралагічнага заказніка Ельня на балоце Мох. Берагі тарфяністыя, забалочаныя. На возеры некалькі сплавінных астравоў.

КУРДЗЕКАЎСКІ КАНАЛ, меліярацыйны канал у Докшыцкім р-не, левы прыток Сэрвачы (бас. Вілі). Даўжыня 5,5 км. Пачынаецца за 2 км на З ад в. Дзядкі, упадае ў Сэрвач за 2 км на ПдЗ ад в. Курдзекі.

КУРМАНАВА, вадасховішча ў Мсціслаўскім р-не.

Пл. 0,68 км².
Найбольшая глыбіня 4 м.
Даўжыня 2,4 км.
Найбольшая шырыня 0,34 км.
Аб'ём вады 1,08 млн. м³.
Пл. вадазбору 73 км².

Наліўное. У даліне р. Рамясцвянка за 27 км ад вусця, за 24 км на ПнЗ ад г. Мсціслаў, каля в. Курманава. Створана ў 1987 для арашэння зямель і рыбагадоўлі. Ваганні ўзроўню на працягу года нязначныя.

КУРНІКОЎСКАЯ КАНАВА, меліярацыйны канал ў Жыткавіцкім р-не, левы прыток Рыбгаснага канала (бас. Прыпяці). Даўжыня 8,5 км. Пачынаецца за 4 км на ПнУ ад в. Юркевічы, вусце за 2 км на Пн ад в. Лагвошчы.

КЎРНИЦА, рака ў Брэсцкім р-не, левы прыток р. Лясная (бас. Зах. Буга). Даўжыня 15 км. Пачынаецца каля в. Гутовічы, вусце каля паўночнай ускраіны в. Дружба. Рэчышча каналізаванае.

КЎРШЫНАВІЦКІ КАНАЛ, меліярацыйны канал у Ляхавіцкім р-не, левы прыток Шчары (бас. Немана). Даўжыня 12 км. Пачынаецца за 0,5 км ад в. Куршынавічы, упадае ў Шчару за 1,5 км на ПдУ ад в. Нетчын.

КЎРЫНКА, Бяляеўка, рака ў Чачэрскім р-не, левы прыток р. Сож (бас. Дняпра).

Даўжыня 11 км.
Пл. вадазбору 45 км².
Сярэдні нахіл воднай паверхні 2,2‰.

Пачынаецца за 4,5 км на ПнУ ад в. Бяляеўка, вусце на паўночнай ускраіне в. Чырвоны Бераг. Цячэ праз лясны масіў Чачэрскага паляўнічага заказніка, у нізоўі — па левабярэжнай пойме Сожа праз старычныя азёры Вілія і Вір.

КЎРЫНСКІ КАНАЛ, канава Курынка, меліярацыйны канал у Пухавіцкім р-не, правы прыток р. Талька (бас. Дняпра). Даўжыня 9,4 км. Пачынаецца за 4 км на ПдУ ад в. Залог Пяцігодкі, упадае ў Тальку за 2,5 км на ПнУ ад в. Суцін.

КЯРНЯНСКІ

КУРЬЦІЦКІ КАНАЛ, меліярацыйны канал у Петрыкаўскім р-не, правы прыток р. Пціч (бас. Прыпяці) Даўжыня 35 км. Пачынаецца за 3 км на ПдУ ад в. Бобрык, вусце за 3 км на ПнУ ад в. Бабрэчча. У ніжнім цячэнні канал называецца Хейса. Прытокі справа — каналы Клясаўскі, Водападводзячы, Востраў.

КУСТОВІЦКІ КАНАЛ, Восаўцы, меліярацыйны канал у Кобрынскім р-не, правы прыток канала Мухавец (бас. Зах. Буга). Даўжыня 7,8 км. Пачынаецца за 1 км на ПдЗ ад в. Калонія, вусце за 1,5 км на У ад в. Мухаў-локі.

КУТЬ, гл. *Бярозавое возера*.

КЎХЦІНСКІ КАНАЛ, меліярацыйны канал у Вілейскім р-не, левы прыток Ілі (бас. Вілі). Даўжыня 5 км. Пачынаецца за 1,5 км на ПдУ ад в. Рогавічы, упадае ў Ілію за 1 км на У ад в. Кухты. Прымае сцек з сеткі меліярацыйных каналаў.

КЎЦКІ КАНАЛ, меліярацыйны канал у Івацэвіцкім р-не, левы прыток Шчары (бас. Немана). Даўжыня 13 км. Пачынаецца за 4 км на ПнЗ ад воз. Выганашчанскае ў лясным урочышчы Кут, цячэ сярод лесу, упадае ў Шчару за 3,5 км на ПдУ ад в. Сельцы.

КЎЧЫНКА, рака ў Капыльскім р-не, правы прыток Выні (бас. Немана). Даўжыня 4,8 км. Пачынаецца за 1,3 км на Пд ад в. Свідзічы, упадае ў Выню на паўднёва-ўсходняй ускраіне в. Слабада-Кучынка. На ўсім працягу каналізаваная.

КУШЛІЦКІ КАНАЛ, меліярацыйны канал у Пружанскім р-не, правы прыток Чарпакоўскага канала (бас. Прыпяці). Даўжыня 5 км. Пачынаецца з канала на меліярацыйнай сістэме «Вярхоўе Ясельды» за 2,7 км на Пн ад в. Ліхачы, вусце за 4 км на ПнЗ ад в. Труханавічы.

КЯМЕЛІНА, Кумеліна, рака ў Астравецкім р-не, правы прыток Вілі. Даўжыня 8 км. Пачынаецца на ПнУ ад в. Кемелшкі, упадае ў Вілю на ПдЗ ад в. Даўнарышкі. На працягу 5,2 км ад вытоку каналізаваная.

КЯПСНІ, возера ў Браслаўскім р-не.

Пл. 0,02 км².
Даўжыня 0,23 км.
Найбольшая шырыня 0,11 км.
Даўжыня берагавой лініі 0,6 км.

У бас. Зах. Дзвіны, за 19 км на ПнУ ад г. Браслаў, на Пд ад в. Кяпсні. Схілы катлавіны вышыней да 10 м, пад хмызняком, паўночныя разараныя. На Пн і Пд часткова забалочаная пойма шырыней ад 30 да 250 м.

КЯРНЯНСКІ КАНАЛ, меліярацыйны канал у Астравецкім р-не, у бас. Вілі. Даўжыня 5 км. Пачынаецца з р. Газоўка за 1 км на ПдУ ад в. Кярняны, упадае ў сажалкі рыбгаса каля в. Варняны.

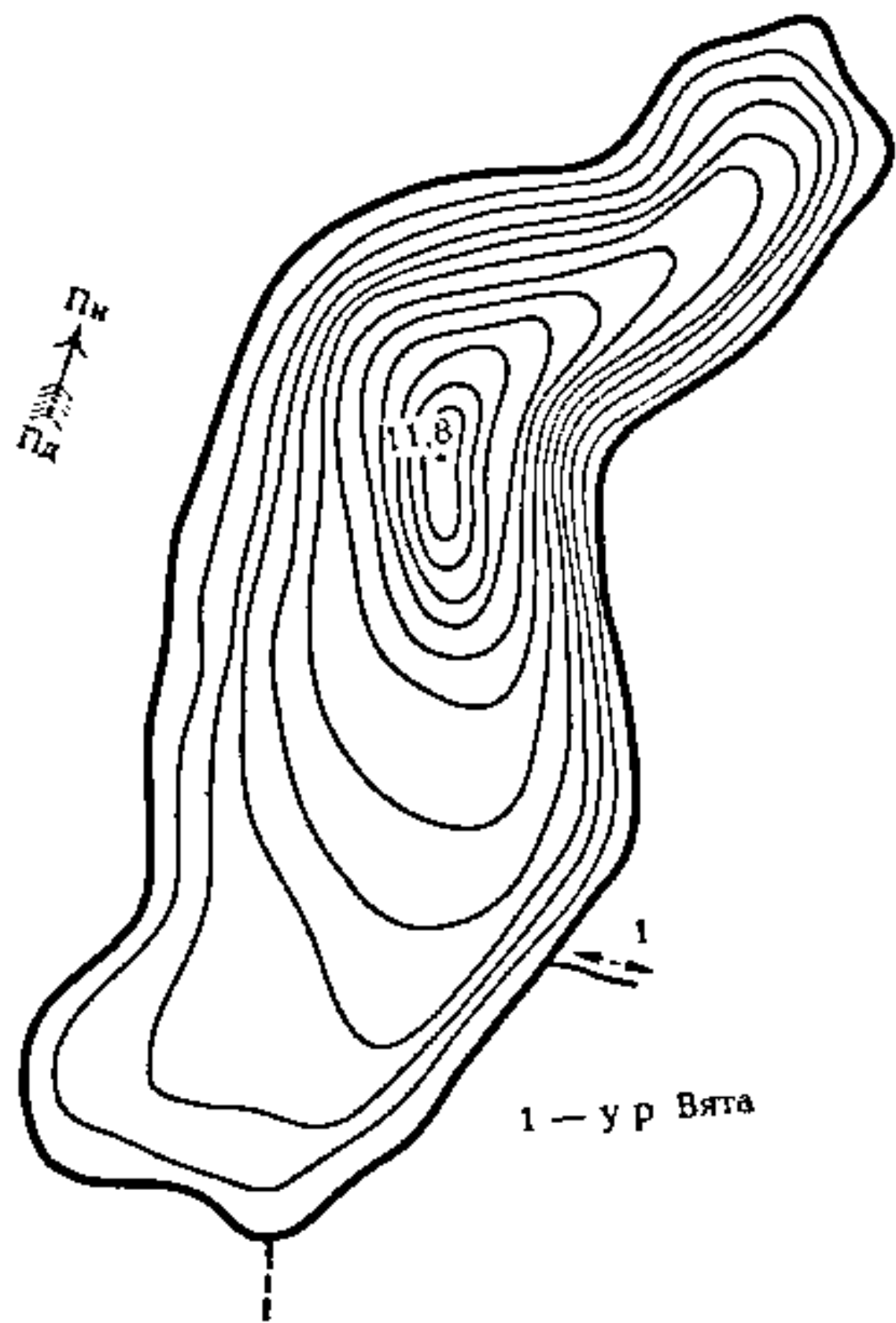
ЛАБЕЙКА, возера ў Мёрскім р-не.

Пл. 0,21 км².
Найбольшая глыбіня 11,8 м.
Даўжыня 0,82 км.
Найбольшая шырыня 0,32 км.
Даўжыня берагавой лініі 2,08 км.
Пл. вадазбору 2 км².

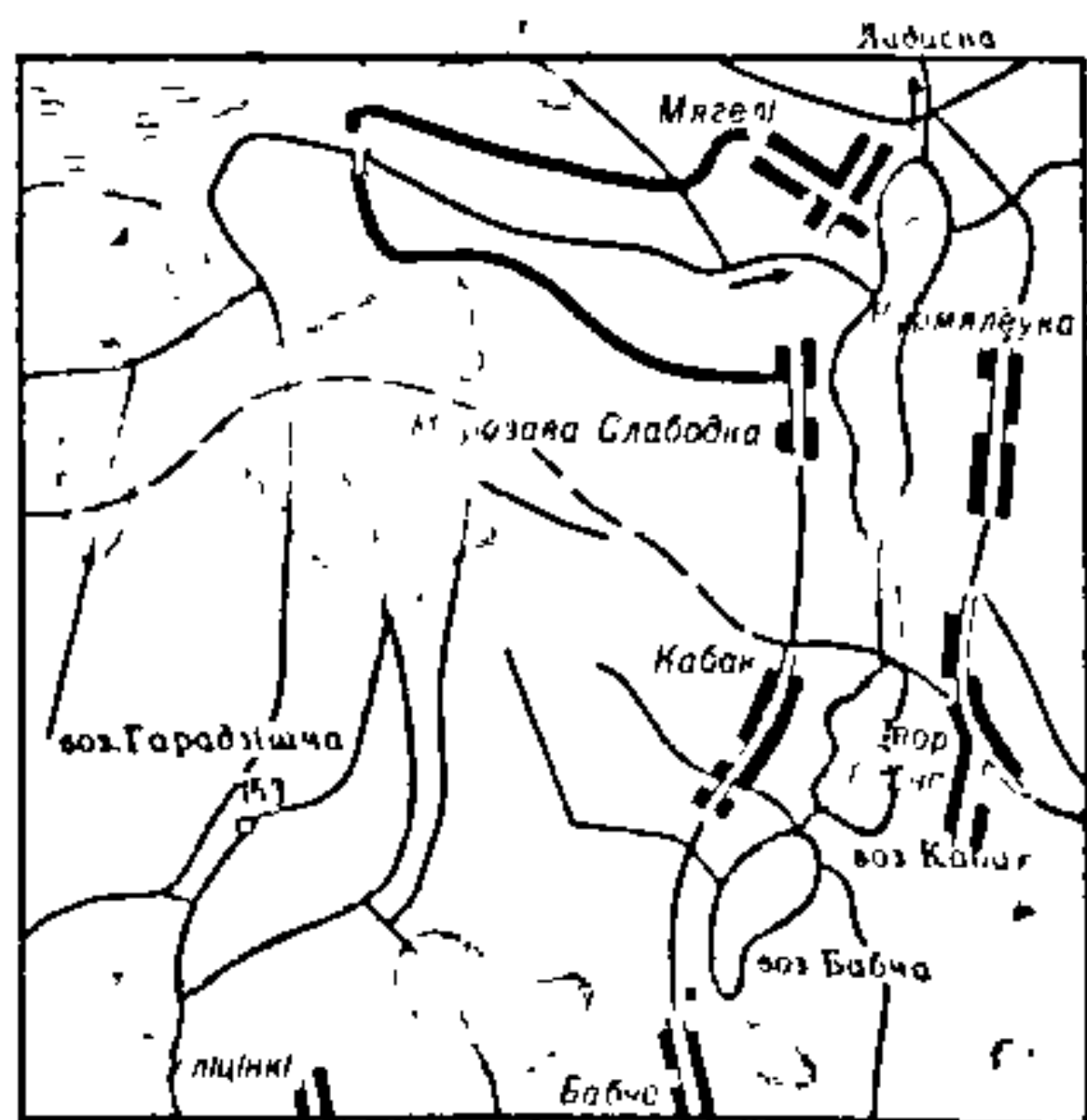
У бас. р. Вята, за 15 км на Пн ад г. Меры, каля весак Бабарыкі і Пруднікі. Схілы катлавіны вышыней 8—10 м, на Пд і Пн больш стромкія. Берагі зліваюцца са схіламі, участкі на ПдЗ і ПдУ нізкія, забалочаныя. На У выцякае ручай у р. Вята.

ЛАБЖАНКА, Л о б ж а, рака ў Клімавіцкім р-не, левы прыток р. Сож (бас. Дняпра).

Даўжыня 54 км.



Возера Лабейка.



Возера Ладасна.

Пл. вадазбору 489 км².
Сярэднегадавы расход вады ў вусці 3,1 м³/с.
Сярэдні нахіл воднай паверхні 1,3 ‰.

Пачынаецца на паўдневай ускраіне в. Недзведзь, вусце за 3 км на З ад в. Рудня. Цячэ ў межах Аршанска-Магілеўскай раўніны. Даліна ў верхнім цячэнні невыразная, на астатнім працягу трапецападобная, глыбокаўрэзаная, шырыней 1—1,2 км. Пойма двухбаковая, роўная, месцамі слабазабалочаная, адкрытая; яе шырыня 20—60 м у верхнім цячэнні і 200—500 м на астатнім працягу. Рэчышча каналізаванае на працягу 33,2 км: в. Судзілы — 1,2 км на ПдУ ад в. Рэут (26 км); в. Слабада — вусце (7,2 км). На іншых участках звілістае, свабодна мсандрое. Берагі прыроднага рэчышча ўмерана стромкія. На рацэ г. Клімавічы.

ЛАБУЦЕЎСКАЕ, возера ў Браслаўскім р-не.

Пл. 0,02 км².
Даўжыня 0,18 км.
Найбольшая шырыня 0,12 км.
Даўжыня берагавой лініі 0,48 км.

У бас. р. Густатка, за 19 км на ПдУ ад г. Браслаў, каля в. Лабуцеўцы. Мясцовасць вакол возера пад хмызняком, на З і Пн забалочаная. На Пн невысокія задзернаваныя схілы.

ЛАБЯНКА, рака ў Пружанскім р-не, левы прыток Ружанкі (бас. Немана). Даўжыня 4 км. Пачынаецца за 1 км на З ад в. Малочкі, упадае ў Ружанку на У ад в. Карасі. На працягу 2,5 км каналізаваная (ад в. Манчыкі да вусця).

ЛАВІШЧА, меліярацыйны канал у Магілеўскім р-не, правы прыток р. Лахва (бас. Дняпра). Даўжыня 6,9 км. Пачынаецца за 4 км на ПнЗ ад в. Дабрасневічы, упадае ў Лахву за 2 км ніжэй вусця р. Лахвіца.

ЛАВОША, рака ў Лагойскім р-не, правы прыток р. Цна (бас. Дняпра).

Даўжыня 10 км.
Пл. вадазбору 49 км².
Сярэдні нахіл воднай паверхні 4 ‰.

Пачынаецца каля в. Лавоша, вусце за 2 км на З ад в. Чабатары. Цячэ па лясістых паўночна-ўсходніх схілах Мінскага ўзвышша.

ЛАВЫ, меліярацыйны канал у Старадарожскім р-не, правы прыток р. Піч (бас. Прыпяці). Даўжыня 7,4 км. Пачынаецца за 0,8 км на ПнУ ад в. Лавы, вусце за 5 км на ПнУ ад в. Церабуты. Праходзіць па лясістай забалочанай мясцовасці.

ЛАВЫ, меліярацыйны канал у Бабруйскім р-не, левы прыток ручая Азёры (бас. Дняпра). Даўжыня 5 км. Па-

чынаецца за 1 км на Пд ад в. Панкратавічы, упадае ў ручай Азёры за 1,5 км на Пд ад в. Ламбава.

ЛАГАЗІНКА, Лагозійка, рака ў Лагойскім р-не, правы прыток р. Гайна (бас. Дняпра).
Даўжыня 14 км.
Пл. вадазбору 49 км².
Сярэдні нахіл воднай паверхні 5,8 ‰.

Пачынаецца за 2 км на ПдЗ ад в. Сялец, вусце на заходняй ускраіне в. Дабрынева. Цячэ па Мінскім узвышшы. Рэчышча каналізаванае на працягу 6 км (ад в. Лагаза да вусця). На рацэ каля паўночнай ускраіны в. Лагаза плаціна і сажалка.

ЛАГІ, возера ва Ушацкім р-не

Пл. 0,24 км².
Даўжыня 0,82 км.
Найбольшая шырыня 0,36 км.
Даўжыня берагавой лініі 2,2 км.
Пл. вадазбору 11,5 км².

У бас. р. Ушача, за 26 км на ПдЗ ад г. п. Ушачы, каля в. Казімірова. Схілы катлавіны вышыней 15—25 м, параслі хмызняком, месцамі ў верхняй частцы разараныя. Берагі зліваюцца са схіламі. На З упадае ручай з возера без назвы, на ПнУ выцякае ручай у р. Ушача.

ЛАГІШЫНСКІ КАНАЛ, меліярацыйны канал у Пінскім р-не, правы прыток Любяльпольскага канала (бас. Прыпяці). Даўжыня 6,1 км. Пачынаецца за 4,5 км на ПдЗ, вусце за 4,5 км на ПдУ ад г. п. Лагішын.

ЛАГОЎКА, рака ў Валожынскім і Стаўбцоўскім р-нах, правы прыток Вадзічанькі (бас. Немана). Даўжыня 3,5 км. Пачынаецца каля в. Забор'е Валожынскага р-на, упадае ў Вадзічаньку за 2,5 км на ПнЗ ад в. Пятрылавічы Стаўбцоўскага р-на. На ўсім працягу каналізаваная, у вярхоўі прымае сцек з сеткі меліярацыйных каналаў.

ЛАДАСНА, возера ў Лепельскім р-не

Пл. 0,61 км².
Найбольшая глыбіня 13,7 м.
Даўжыня 1,97 км.
Найбольшая шырыня 0,47 км.
Даўжыня берагавой лініі 4,71 км.
Аб'ём вады 3,45 млн. м³.
Пл. вадазбору 41 км².


У бас. р. Ладасна (выцякае з возера) за 18 км на ПнУ ад г. Лепель, каля в. Мягелі. Схілы катлавіны вышыней 5—8 м, пад хмызняком (расце даўрэзу вады), на З і ПнУ разараныя. Зона мелкаводдзя вузкая і стромкая, у канцавых частках возера (на Пд і Пн) больш шырокая, выслана пяскімі. З глыбіні 5—6 м ложа выслана ілам. Шырыня паласы прыбярэжнай рас-

лініасці да 10 м (на Пн і Пд да 60 м), падводнай — да глыбіні 2 м. Упадаюць 4 ручаі, у т. л. з азэр Кабак (на Пд) і Гарадзішча (на З).

ЛАДЗЕЙНАЎСКІ КАНАЛ, меліярацыйны канал у Бешанковіцкім р-не, левы прыток р. Верацея (бас. Зах. Дзвіны) Даўжыня 7 км. Пачынаецца за 1 км на Пн ад в. Высокая Гара, вусце за 1 км на ПдЗ ад в. Жалезкі.

ЛАЗДУНСКАЕ ВАДАСХОВІШЧА, у Іўеўскім р-не.

Пл. 0,61 км².
Найбольшая глыбіня 6,5 м.
Даўжыня 2,2 км.
Найбольшая шырыня 0,68 км.
Аб'ём вады 1,04 млн. м³.
Пл. вадазбору 35 км².



Рака Лабжанка каля вёскі Рэут Клімавіцкага раёна.

На р. Гарача (басейн Чапунькі), за 13 км на ПнУ ад г. п. Іўе, каля в. Лаздуны. Створана ў 1973 для арашэння і рыбагадоўлі. Ваганні ўзроўню на працягу года да 2 м. Сярэдні шматгадовы сцек 5,31 млн. м³.

ЛАЗНЕЎКА, рака ў Магілёўскім р-не, правы прыток р. Пална (бас. Дняпра).

Даўжыня 11 км.
Пл. вадазбору 40 км².
Сярэдні нахіл воднай паверхні 1,5 ‰.

Пачынаецца на паўднёвай ускраіне в. Халмы, вусце за 1 км на Пд ад в. Пална. Рэчышча каналізаванае на працягу 9,2 км (ад в. Новая Мілееўка да вусця).

ЛАЗОЎКА, рака, гл. Вержбалоўка.

ЛАКАНЕЦ, возера ва Ушацкім р-не.

Пл. 0,1 км².
Найбольшая глыбіня 5,1 м.
Даўжыня 0,4 км.
Найбольшая шырыня 0,34 км.
Даўжыня берагавой лініі 1,24 км.
Аб'ём вады 0,29 млн. м³.
Пл. вадазбору 0,75 км².

У бас. р. Ушача, за 6 км на ПнЗ ад г. п. Ушачы, каля в. Матырына. Схілы катлавіны вышыняй 10—15 м (на У 6—8 м), на З невыразныя, парослыя хмызняком. Берагі сплавінныя, на Пн і У нізкія, пясчаныя. Пойма шырыняй 20—200 м, забалочаная, пад хмызня-

ком. Дно выслана ілам і сапрапелем. Зарастае да глыбіні 2—2,3 м. Злучана ручаём з воз. Матырына.

ЛАКНІЯ, рака ў Капыльскім і Слуцкім р-нах, правы прыток р. Случ (бас. Прыпяці).

Даўжыня 36 км.
Пл. вадазбору 274 км².
Сярэднегадавы расход вады ў вусці 1,2 м³/с.
Сярэдні нахіл воднай паверхні 0,5 ‰.

Пачынаецца каля паўднёвай ускраіны в. Сунаі Капыльскага р-на, вусце за 3 км на Пд ад г. Слуцк. Асноўны прыток — р. Вужанка (справа). Цячэ ў межах Слуцкай раўніны. Даліна добра выражаная, слабазвістая, пераважна трапецападобная, шырыняй 1—1,5 км. Рэчышча каналізаванае, яго шырыня 4—7 м.

ЛАКНІЦА, ручай у Гродзенскім р-не, правы прыток Бярвенкі (бас. Немана). Даўжыня 2,1 км. Пачынаецца з воз. Лакно, упадае ў Бярвенку за 1,5 км на Пд ад в. Лакно. На ўсім працягу каналізаваны.

ЛАКНО, возера ў Гродзенскім р-не.

Пл. 0,45 км².
Даўжыня 1,75 км.
Найбольшая шырыня 0,34 км.
Даўжыня берагавой лініі 4,2 км.

У бас. р. Бярвенка, за 27 км на У ад Гродна, каля в. Лакно. Схілы катлавіны вышыняй 5—8 м (на Пд да 2 м), параслі лесам, на 3 месцамі разараныя. Берагі на Пд нізкія, забалочаныя. Востраў пл. 0,3 га. Дно амаль поўнасцю (на 80%) выслана сапрапелем, каля берагоў пясчанае. Злучана ручаём з воз. Можнева (на ПнУ), на Пд выцякае ручай Лакніца ў р. Бярвенка.

ЛАКТЫШЫ, вадасховішча ў Ганцавіцкім р-не.

Пл. 15,9 км².
Найбольшая глыбіня 4,9 м.
Даўжыня 6 км.
Найбольшая шырыня 4,2 км.
Аб'ём вады 50,2 млн. м³.
Пл. вадазбору 940 км².

У пойме р. Лань, за 20 км на У ад г. Ганцавічы, паміж вёскамі Лактышы і Будча. Створана ў 1977 для двухбаковага рэгулявання вільготнасці меліяраваных сельгасугоддзяў, водазабеспячэння рыбнай гаспадаркі «Лактышы». Катлавіна — частка забалочанай поймы. На працягу 9,8 км вадасховішча агароджана дамбай. Для сцэку ў вадасховішча вады з рэк Лань і Нача пабудаваны перапуск з шлюзам-рэгулятарам каля в. Лактышы. Дно плоскае, пераважна ілістае. Ваганні ўзроўню на працягу года да 2 м. Сярэдні шматгадовы сцек 118 млн. м³.

ЛАНСКІ КАНАЛ, меліярацыйны канал у Ганцавіцкім р-не, левы прыток Заазерскага канала (бас. Прыпяці). Даўжыня 11 км. Пачынаецца за 1 км на З ад в. Будча, вусце за 10 км на ПдУ ад в. Дзяніскавічы.

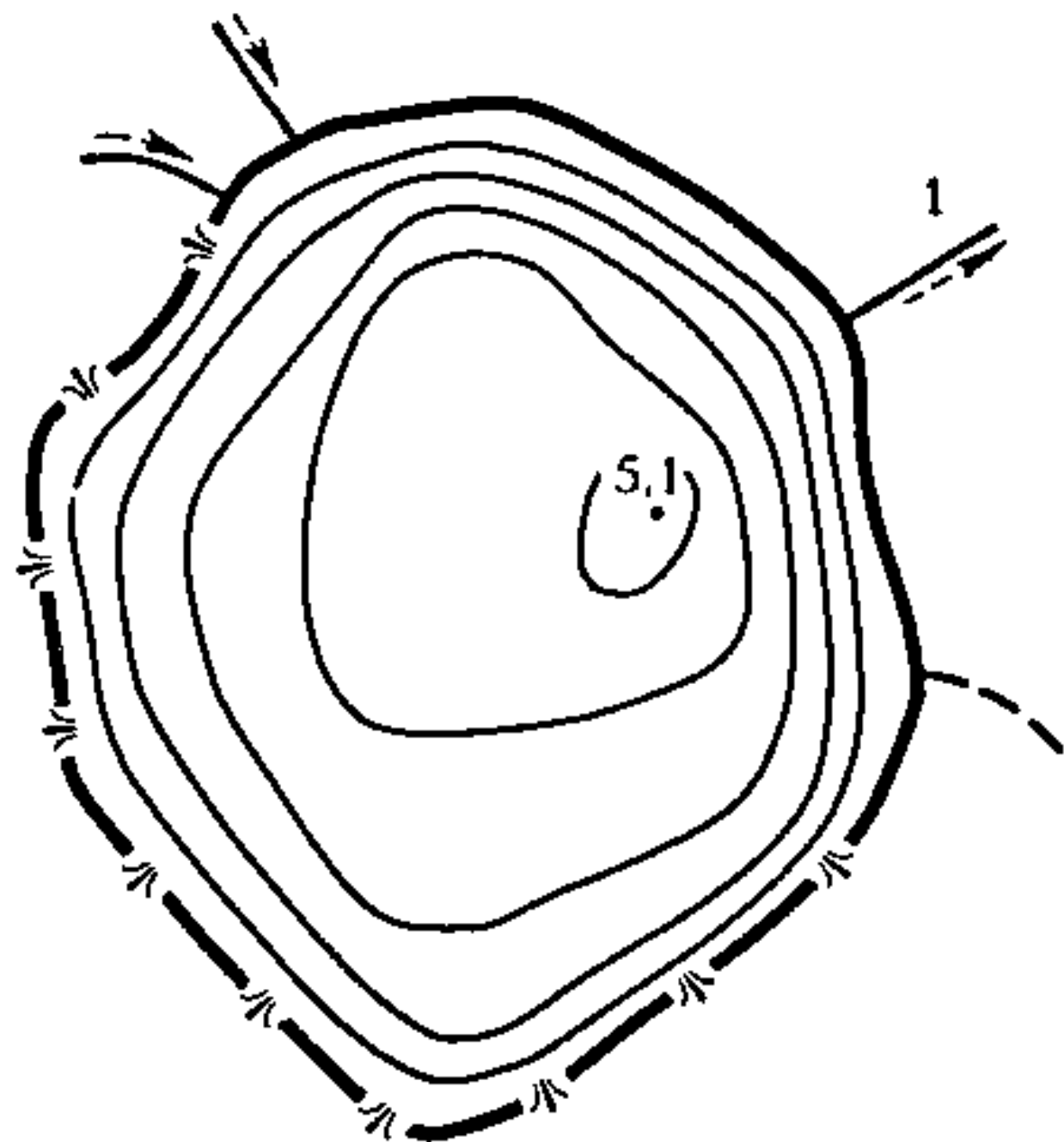


ЛАНЦАВІЧЫ, меліярацыйны канал у Мастоўскім р-не, левы прыток канала Нацкава (бас. Немана). Даўжыня 7,3 км. Пачынаецца каля в. Ланцавічы, упадае ў канал Нацкава за 2 км на ПнУ ад в. Пацавічы. Прымае сцек з сеткі меліярацыйных каналаў.

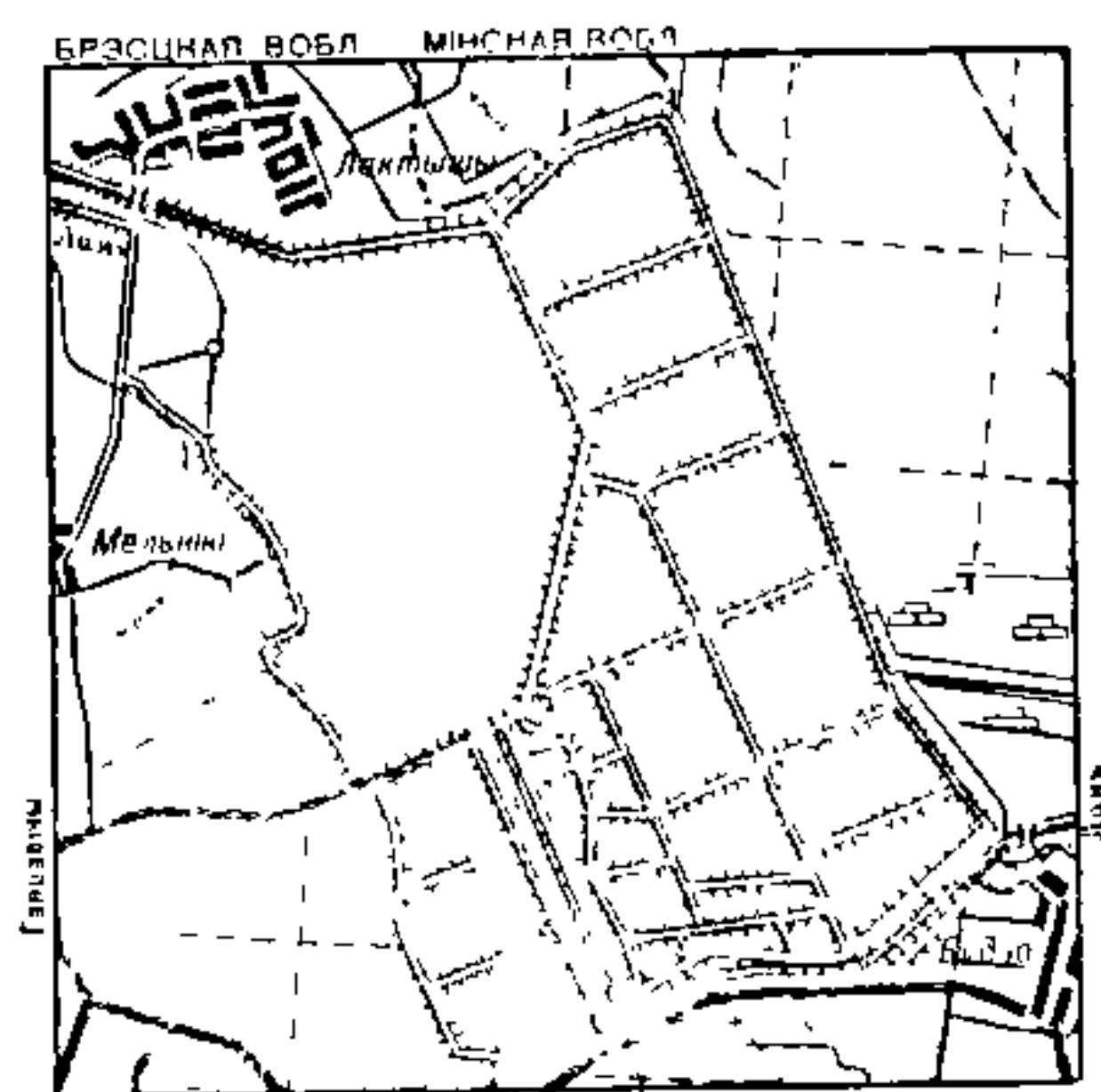
ЛАНЬ, рака ў Мінскай і Брэсцкай абл., левы прыток Прыпяці.

Даўжыня 147 км.
Пл. вадазбору 2190 км².
Сярэднегадавы расход вады ў вусці каля 11,3 м³/с.
Сярэдні нахіл воднай паверхні 0,4 ‰.
Агульнае падзенне ракі 79,2 м.

Пачынаецца за 1,5 км на З ад в. Гарбуны Нясвіжскага р-на, цячэ ў межах Капыльскай грады і нізіны Прыпяцкае Палессе. Вусце за 2 км вышэй ад в. Моршчынавічы Лунінецкага р-на. Асноўныя прытокі: Нача, Люта (справа), Цапра, Балванка (злева). Даліна ў верхнім цячэнні скрынкапа-



1 — у воз. Матырына
Возера Лаканец.



Вадасховішча Лактышы.

ЛАПАЦІШКАЎСКИ

добная (шырыня 1—1,5 км), на астатнім працягу невыразная. Пойма шырынёй 0,6—1 км, парэзаная меліярацыйнымі каналамі. Рэчышча каналізаванае, шырыня яго 4—8 м, у ніжнім цячэнні 15—20 м. На рацэ створана вадасховішча Лактышы, якое моцна ўплывае на гідралагічны рэжым ракі. Найвышэйшы ўзровень разводдзя у красавіку, сярэдняя вышыня над межанным узроўнем да рэгулявання ракі 1,5 м, найбольшая 1,9 м (1947) каля в. Лактышы. У летні перыяд рэжым узроўняў рэгулюецца шлюзамі. Замярзае ў 1-й дэкадзе снежня, крыталом у канцы сакавіка. Веснавы лёдаход 4 сутак. На рацэ г. Клецк.

ЛАПАЦІШКАЎСКИ КАНАЛ, меліярацыйны канал у Воранаўскім р-не, левы прыток Дзітвы (бас. Немана). Даўжыня 10 км. Пачынаецца каля в. Падзітва, упадае ў Дзітву за 2 км на У ад в. Складанцы. Прымае сцек з сеткі меліярацыйных каналаў.

ЛАПІЦКІ КАНАЛ, меліярацыйны канал у Буда-Кашалеўскім р-не, левы прыток р. Уза (бас. Дняпра). Даўжыня 5,6 км. Пачынаецца за 2 км на ПнУ ад в. Радзеева, вусце за 2 км на ПдЗ ад в. Лапічы.

ЛАПУХІ, возера ў Міёрскім р-не.

Пл. 0,16 км².

Даўжыня 0,57 км.

Найбольшая шырыня 0,35 км.

Даўжыня берагавой лініі 1,4 км.

Пл. вадазбору 3 км².

На водападзеле рэк Волта і Бярэжа, за 15 км на ПдУ ад г. Міеры, на тэ-

рыторы гідралагічнага заказніка Ельня.

ЛАПУХОВА, возера ў Пастаўскім р-не.

Пл. 0,09 км².

Даўжыня 0,45 км.

Найбольшая шырыня 0,22 км.

Даўжыня берагавой лініі 1,15 км.

У бас. р. Галбіца, за 10 км на ПнУ ад г. Паставы, за 0,5 км на ПдУ ад в. Кадукі, сярод балота, парослага хмызняком. Схілы катлавіны невыразныя. Выцякае ручай у р. Паловіца.

ЛАПУШЫНСКАЕ ВОЗЕРА, у Расонскім р-не.

Пл. 0,02 км².

Даўжыня 0,18 км.

Найбольшая шырыня 0,12 км.

Даўжыня берагавой лініі 0,5 км.

У бас. р. Дрыса, за 20 км на ПдЗ ад г. п. Расоны, за 2,2 км на ПнУ ад в. Машніца, сярод лесу. Вакол возера забалочаная пойма шырынёй 100—150 м.

ЛАСАСІНА, рака ў Віцебскім і Лезненскім р-нах, правы прыток р. Сухадроўка (бас. Зах. Дзвіны).

Даўжыня 30 км.

Пл. вадазбору 158 км².

Сярэднегадавы расход вады ў вусці 1 м³/с.

Сярэдні нахіл воднай паверхні 1,7 ‰.

Пачынаецца на заходніх схілах Віцебскага ўзвышша з воз. Запецкае за 1,8 км на З ад в. Цішкава Віцебскага р-на, вусце за 0,3 км на Пн ад в. Буракі Лезненскага р-на. Даліна пераважна трапецападобная, пойма шы-

рынёй 200—600 м. Рэчышча ў ніжнім цячэнні моцназвілістае.

ЛАСАСЯНКА, рака, гл. Ласосна

ЛАСІНКА, рака ў Краснапольскім р-не і Бранскай вобласці Расіі, правы прыток р. Дарагоўша (бас. Дняпра).

Даўжыня 13 км.

Пл. вадазбору 273 км².

Сярэдні нахіл воднай паверхні 0,6 ‰.

Пачынаецца за 1 км на У ад в. Ласінка Краснапольскага р-на, вусце на ўскраіне в. Калюды Бранскай вобласці.

ЛАСІНЦЫ, ручай у Драгічынскім р-не, правы прыток р. Ясельда (бас. Прыпяці). Даўжыня 22 км. Пачынаецца за 1 км на Пд ад в. Вулька, вусце за 0,5 км на З ад в. Жабер. Рэчышча каналізаванае.

ЛАСІЦА, рака ў Пастаўскім р-не, правы прыток р. Галбіца (бас. Зах. Дзвіны).

Даўжыня 30 км.

Пл. вадазбору 160 км².

Сярэдні нахіл воднай паверхні 1,9 ‰.

Пачынаецца каля в. Турчына, цячэ па заходняй частцы Полацкай нізіны праз азёры Крывое і Ласіца. Вусце каля в. Якімаўцы.

ЛАСІЦА, возера ў Пастаўскім р-не.

Пл. 0,46 км².

Найбольшая глыбіня 3,8 м.


Даўжыня 1,44 км.

Найбольшая шырыня 0,51 км.


Даўжыня берагавой лініі 3,5 км.

Аб'ём вады 1,1 млн. м³.

Пл. вадазбору 108 км².



Рака Лань каля вёскі Мокрава Лунінецкага раена.



Рака Лахва каля вёскі Досава Сяліба Магілёўскага раёна.

У бас. р. Ласца (цячэ праз возера), за 33 км на У ад г. Паставы, каля в. Казлоўшчына. Схілы катлавіны вышыней 11—15 м, пад хмызняком, на У, ПДУ і ПДЗ разараныя. Берагі нізкія, месцамі забалочаныя. Мелкаводдзе пясчанае. У цэнтры востраў пл. 0,2 га. Зарастае да глыбіні 2,2 м пераважна падводнай расліннасцю.

ЛАСЦА, возера ў Пастаўскім р-не.

Пл. 0,07 км².

Даўжыня 0,41 км.

Найбольшая шырыня 0,27 км.

Даўжыня берагавой лініі 1,1 км.

У бас. р. Ласца, за 36 км на З ад г. Паставы, паміж вёскамі Ласца і Ваўкі. Схілы катлавіны вышыней 5 м, разараныя. Берагі забалочаныя. Вакол возера пойма шырыней 50—100 м, парослая хмызняком. Праз возера цячэ р. Ласца (да ўпадзення называецца Турчанка).

ЛАСКАГОўКА, рака ў Расонскім р-не, левы прыток р. Свольна (бас. Зах. Дзвіны). Даўжыня 3,6 км Пачынаецца за 1,5 км на З ад в. Роўнае Поле, вусце за 2 км на ПнУ ад в. Маторына. Цячэ па лясістай мясцовасці.

ЛАСОСНА, Ласасянка, рака ў Гродзенскім р-не, левы прыток Немана.

Даўжыня 46 км.

Пл. вадазбору 468 км².

Сярэднегадавы расход вады ў вусці 2,8 м³/с.

Сярэдні нахіл воднай паверхні 1,1 ‰.

Пачынаецца ў Польшчы, непадалёку ад в. Брузгі перасякае дзяржаўную граніцу, упадае ў Неман на заходняй ускраіне Гродна. Асноўныя прытокі на Беларусі — Каменка (справа) і Татарка (злева). Даліна выразная. Пойма перарывістая, у верхнім цячэнні адкрытая, шырыней 50—150 м. Рэчышча звільстае, яго шырыня ў межань ад 5—10 м у верхнім і сярэднім цячэнні, да 20—25 м у ніжнім. На рацэ ў нізоўі створана вадасховішча Юбілейнае возера, каля в. Каробчыцы — 2 сажалкі.

ЛАСОСНА, возера ў Полацкім р-не

Пл. 0,25 км².

Даўжыня 1,05 км.

Найбольшая шырыня 0,62 км.

Даўжыня берагавой лініі 2,77 км.

У бас. р. Свіна (цячэ праз возера), за 45 км на ПнУ ад г. Полацк, каля в. Быхаўцы. Схілы катлавіны вышыней да 4 м, пераважна пад хмызняком.

ЛАСТАВІЦКАЕ ВОЗЕРА, Ластавец, у Глыбоцкім р-не.

Пл. 0,2 км².

Даўжыня 1,12 км.

Найбольшая шырыня 0,2 км.

Даўжыня берагавой лініі 2,5 км.

Пл. вадазбору 7,25 км².

У бас. р. Бярозаўка, за 4 км на ПДУ ад г. Глыбокае, каля в. Ластавічы. Схілы катлавіны вышыней ад 10 м на У да 20 м на З, у верхняй частцы разараныя, на Пн пад хмызняком. На Пн выцякае ручай у возера без назвы.

ЛАСТАЯНКА, Вішнеўка, рака на мяжы Ашмянскага, Смаргонскага і Валожынскага р-наў, правы прыток Бярэзіны (бас. Немана).

Даўжыня 18 км.

Пл. вадазбору 157 км².

Сярэдні нахіл воднай паверхні 2,9 ‰.

Пачынаецца за 1,5 км на У ад в. Загарняты Ашмянскага р-на, цячэ па паўдневай ускраіне Ашмянскага ўзвышша, упадае ў Бярэзіну на ўскраіне в. Падбярэзь Валожынскага р-на. Асноўны прыток — р. Слабодка.

ЛАТКОўСКАЕ ВОЗЕРА, у Шумілінскім р-не.

Пл. 0,11 км².

Даўжыня 0,5 км.

Найбольшая шырыня 0,25 км.

Даўжыня берагавой лініі 1,25 км.

Пл. вадазбору 3,32 км².

У бас. р. Будавесць (левы прыток Обалі), за 12 км на З ад г. п. Шуміліна, каля в. Латкова. Схілы катлавіны вышыней 3 м, разараныя. Злучана ручаём з р. Будавесць.

ЛАЎЖАНСКАЕ ВАДАСХОВІШЧА, у Шумілінскім р-не.

Пл. 0,23 км².

Найбольшая глыбіня 9,5 м.

Даўжыня 0,54 км.

Найбольшая шырыня 0,42 км.

Аб'ём вады 1,15 млн. м³.

Наліўное. Створана ў 1984 на левабярэжнай пойме р. Обаль, за 12 км на ПнЗ ад г. п. Шуміліна, каля в. Маргі для арашэння зямель і рыбагадоўлі. Берагі пакатыя. Напаўняецца вадой помпамі з р. Обаль. Ваганні ўзроўню на працягу года 4,75 м.

ЛАЎКІНСКІ КАНАЛ, меліярацыйны канал у Міерскім р-не, у бас. Зах. Дзвіны. Даўжыня 6,1 км. Пачынаецца за 2 км на З ад в. Канахі, упадае ў воз. Кацілава з ПДУ за 0,7 км на ПД ад в. Кацілава.

ЛАЎЛЯ, рака ў Смалявіцкім р-не, левы прыток р. Пліса (бас. Дняпра). Даўжыня 4,7 км. Пачынаецца каля ўсходняй ускраіны п. Дарожны, вусце ў межах в. Лаўля. Рэчышча каналізаванае.



ЛАЎРЫХА, рака, гл. Смычыца.

ЛАХАЗВА, рака ў Баранавіцкім р-не, правы прыток Шчары (бас. Немана).

Даўжыня 29 км.

Пл. вадазбору 335 км².

Сярэдні нахіл воднай паверхні 1,4 ‰.

Пачынаецца каля в. Дзекалы, упадае ў Шчару на ПД ад в. Падгорная Цячэ па лясістай мясцовасці, у вярхоўі праз воз. Хаткі. Асноўны прыток — р. Дзеравянка. Ніжэй упадзення Дзеравянкі ў Лахазву, у маляўнічай мясціне вадасховішча Гаць.

ЛАХВА, рака ў Шклоўскім, Магілёўскім і Быхаўскім р-нах, правы прыток Дняпра.

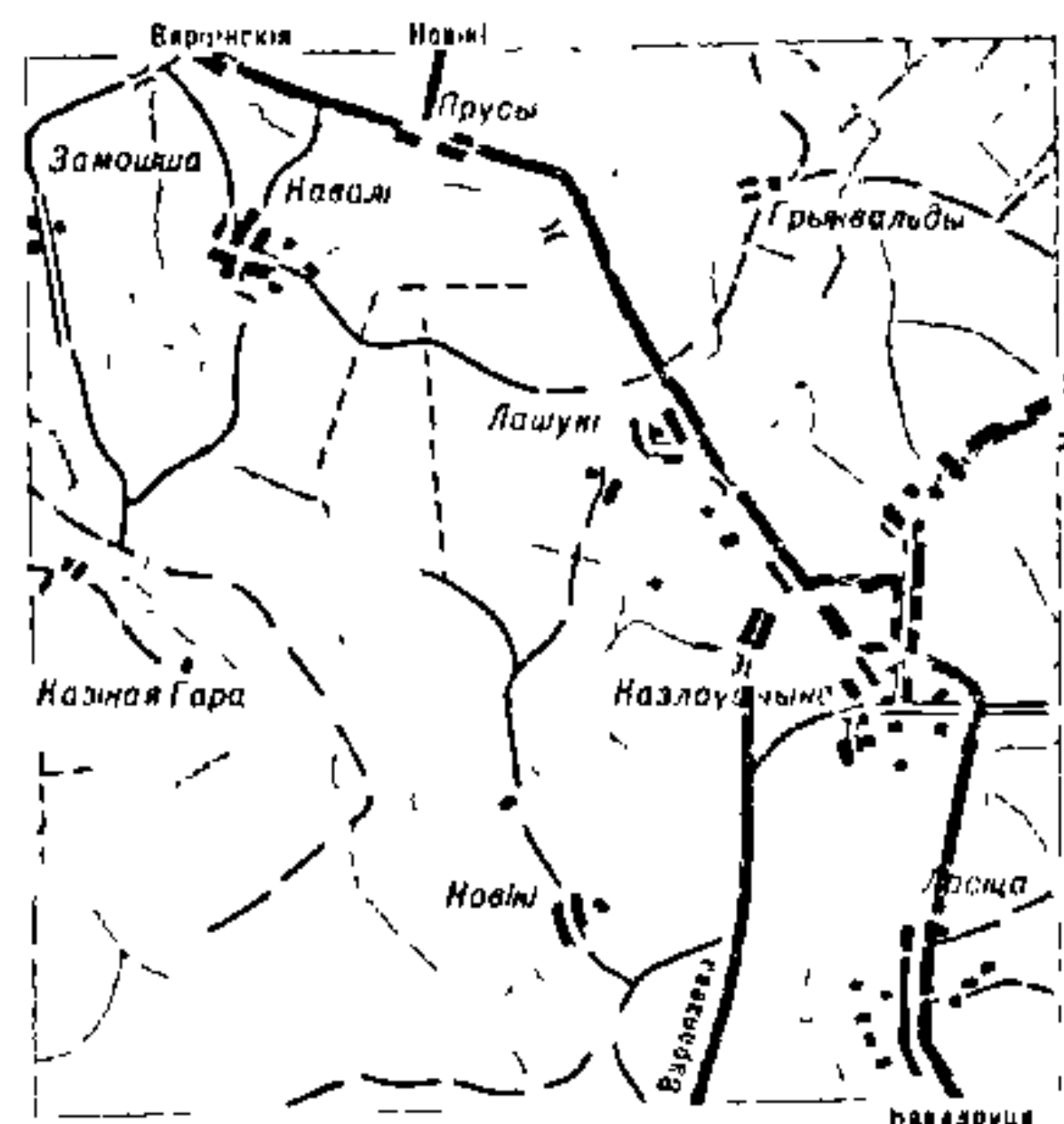
Даўжыня 90 км.

Пл. вадазбору 731 км².

Сярэднегадавы расход вады ў вусці 4,4 м³/с.

Сярэдні нахіл воднай паверхні 0,6 ‰.

Пачынаецца за 1 км на ПнУ ад в. Старая Вадва Шклоўскага р-на, вусце на ўсходняй ускраіне в. Залахвенне Быхаўскага р-на. Асноўныя прытокі: Лахвіца, Жыварэзка, Праціўніца (справа). Цячэ пераважна на Цэнтральнабярэзінскай раўніне. Даліна трапецападобная, шырыня яе 0,5—0,8 км у верхнім цячэнні, 1—1,5 км у ніжнім. Схілы спадзістыя і ўмерана стромкія, вышыней 10—25 м. Пойма двухбаковая (шырыня 0,4—0,6 км), слабаперасечаная. Рэчышча каналізаванае на 3 участках у Магілёўскім р-не: 2 км на ПнУ ад в. Селішча — 0,8 км на З ад в. Лужкі 2-я (2,2 км); 1,2 км на ПД ад в. Лахва — в. Нізкая Вуліца (6 км); 2 км на ПДУ ад в. Ямніца — мост на аўтадарозе Магілёў — Бабруйск (14 км). На астатнім працягу рэчышча звільстае, шырыня яго 15—20 м, месцамі да 40 м. Берагі вышыней 0,5—1 м, у ніжнім цячэнні да 2 м. Найвышэйшы ўзровень разводдзя ў канцы сакавіка, найбольшая



Возера Ласца.

ЛАХВИЦА

вышыня над межанным узроўнем да 2,2 м у ніжнім цячэнні. На рацэ зона адпачынку Лахва.

ЛАХВИЦА, рака ў Бялыніцкім і Магілеўскім р-нах, правы прыток р. Лахва (бас. Дняпра).

Даўжыня 19 км.

Пл. вадазбору 75 км².

Сярэдні нахіл воднай паверхні 1,1 ‰.

Пачынаецца за 2,5 км на ПнЗ ад в. Ермалавічы Бялыніцкага р-на, вусце за 0,5 км на ПдЗ ад в. Савасцянавічы Магілеўскага р-на. Рэчышча каналізаванае на працягу 5,5 км (выток — 0,6 км ніжэй моста каля паўднёвай ускраіны в. Ермалавічы). На рацэ каля в. Мікіцічы Магілеўскага р-на плаціна і сажалка (пл. 12 га).

ЛАШАНКА, рака ў Гродзенскім р-не, левы прыток Свіслачы (бас. Немана).

Даўжыня 15 км.

Пл. вадазбору 143 км².

Сярэдні нахіл воднай паверхні 2 ‰.

Пачынаецца на ўсходніх схілах Гродзенскага ўзвышша каля в. Баранава, упадае ў Свіслач на У ад в. Сухая Даліна. У верхнім цячэнні называецца Л і к а ў к а. Асноўныя прытокі — Баярка, Баранава.

ЛАШАНКА, меліярацыйны канал у Свіслацкім р-не, правы прыток р. Калонка (бас. Зах. Буга). Даўжыня 7,9 км. Пачынаецца каля в. Агароднікі, вусце паміж вескамі Вялікія і Малыя Міхалкі.

ЛАШАНСКАЕ ВАДАСХОВІШЧА, у Уздзенскім р-не.

Пл. 3,45 км².

Найбольшая глыбіня 4,5 м.

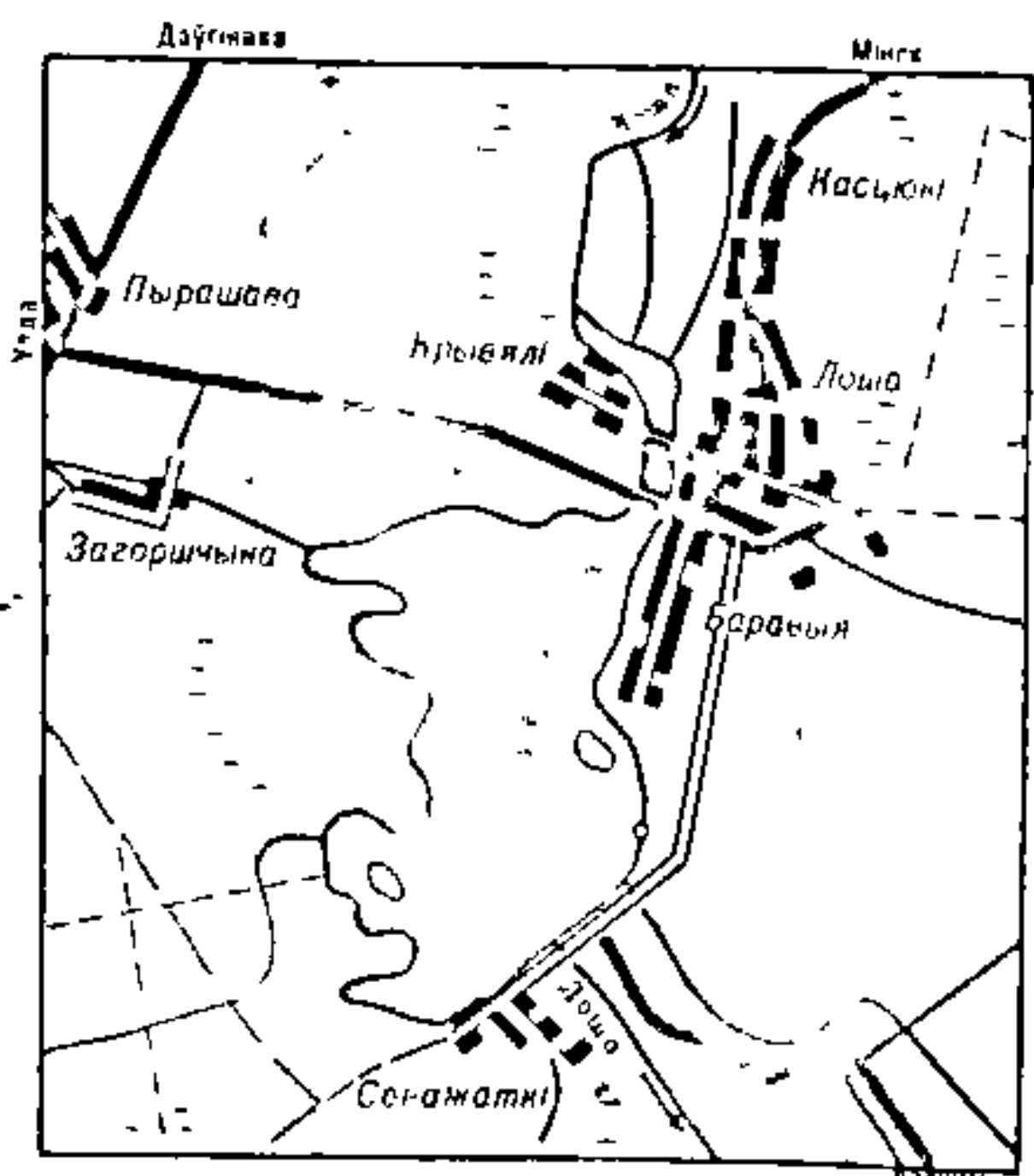
Даўжыня 3 км.

Найбольшая шырыня 1,8 км.


Аб'ём вады 5,4 млн. м³.

Пл. вадазбору 90 км².

На р. Лоша, за 12 км на ПдУ ад г. п. Узда, паміж вескамі Лоша, Кры-



Лашанскае вадасховішча.



Лашанскае вадасховішча.

вялі, Баравыя, Сенажаткі. Створана ў 1967 для абвяднення глебы і рыбагадоўлі. Катлавіна — частка забалочанай поймы Лошы. Берагі спадзістыя, дно роўнае, пераважна тарфянае, месцамі пясчанае. Ваганні ўзроўню на працягу года 1,5 м. Сярэдні шматгадовы сцек 12,9 млн. м³. Часткова зарастае. Месца адпачынку.

ЛЕБЯДА, рака ў Шчучынскім і Мастоўскім р-нах, правы прыток Немана.

Даўжыня 67 км.

Пл. вадазбору 791 км².

Сярэднегадавы расход вады ў вусці каля 5 м³/с.

Сярэдні нахіл воднай паверхні 0,7 ‰.

Пачынаецца каля в. Калечыцы Шчучынскага р-на, цячэ па Лідскай раўніне. Асноўныя прытокі: Жужма, Касцянеўка, Жалудзянка, Шкардзянка, Вялікая Лябедка, Ваверка, Голдаўка. У верхнім цячэнні называецца Лябедка. Даліна трапецападобная, у нізоўі месцамі невыразная. Пойма нізкая, двухбаковая, большай часткай забалочаная; шырыня яе 500—700 м. Рэчышча звільстае. Яго шырыня ў межань да вусця Вялікай Лябедкі 8—12 м, ніжэй 15—25 м. Берагі стромкія і абрывістыя. На працягу 20,4 км рэчышча каналізаванае: ад в. Русанаўцы да в. Збражкі (7,9 км) і ад в. Васілішкі да в. Малое Мажэйкава (12,5 км). У пойме меліярацыйныя каналы.

ЛЕБЯДЗЕУКА, рака ў Горацкім р-не, правы прыток р. Быстрая (бас. Дняпра).

Даўжыня 19 км.

Пл. вадазбору 67 км².

Сярэдні нахіл воднай паверхні 2,5 ‰.

Пачынаецца на паўднёвай ускраіне в. Андзекалава, вусце за 1 км на ПдУ ад в. Паляшчыцы. Цячэ па паўднёвых схілах Смаленскага ўзвышша. Рэчышча ў вярхоўі каналізаванае.

ЛЕБЯДЗЕУКА, возера ў Жлобінскім р-не.

Пл. 0,2 км².

Даўжыня 1,58 км.

Найбольшая шырыня 0,14 км.

У бас. Дняпра, за 3 км на Пн ад

г. Жлобін, каля в. Лебядзеўка. Упадае ручай з воз. Буйнякава Старычынскага разгалінаванае на залівы.

ЛЕБЯДЗІНА, возера ў Полацкім р-не

Пл. 0,09 км².

Даўжыня 0,37 км.

Найбольшая шырыня 0,35 км.

Даўжыня берагавой лініі 1,15 км.

У бас. р. Дрыса, за 31 км на ПнУ ад Полацка, за 7 км на ПнУ ад в. Шчаперня, за 0,14 км на З ад воз. Страдань. Схілы катлавіны не выражаны. Размешчана сярод балота. На возеры 2 астравы пл. па 0,1 га.

ЛЕБЯДЗІНАЕ ВОЗЕРА, у Полацкім р-не.

Пл. 0,08 км².

Даўжыня 0,5 км.

Найбольшая шырыня 0,25 км.

Даўжыня берагавой лініі 1,2 км.

У бас. р. Дрыса, за 30 км на ПнУ ад Полацка, за 5 км на ПнУ ад в. Шчаперня. Схілы катлавіны не выражаны. Размешчана сярод балота, параслага кустамі.

ЛЕБЯДЗІНАЕ ВОЗЕРА, у Полацкім р-не.

Пл. 0,06 км².

Даўжыня 0,35 км.

Найбольшая шырыня 0,2 км.

Даўжыня берагавой лініі 0,9 км.

У бас. р. Дрыса, за 36 км на ПнУ ад Полацка, за 3,2 км на Пд ад в. Рудня Дворышчанскага сельсавета Расонскага р-на. Схілы катлавіны спадзістыя, вышыней да 2 м, пад лесам. На Пд балота Лебядзіны Мох.

ЛЕБЯДЗІНАЕ ВОЗЕРА, у Мёрскім р-не.

Пл. 0,04 км².

Даўжыня 0,31 км.

Найбольшая шырыня 0,2 км.

Даўжыня берагавой лініі 0,72 км.

У бас. р. Волта, за 15 км на ПдУ ад г. Меры, за 5,5 км на ПдУ ад в. Сухавежа, у гідралагічным заказніку Ельня на балоце Мох. Берагі тарфяністыя, забалочаныя. Злучана каналамі з азерамі Белае і Вялікае.

ЛЕБЯЖОДА, рака, гл. Ашмянка.

ЛЕВАБЯРЭЖНЫ ПРЫДАМБАВЫ КАНАЛ, меліярацыйны канал у Брагінскім р-не, правы прыток р. Тарасца (бас. Прыпяці).

Даўжыня 9,5 км. Пачынаецца з р. Брагінка (Ніжняя Брагінка) за 3,5 км на ПдУ ад в. Чыкалавічы, вусце за 1,5 км на Пд ад в. Скароднае.

ЛЕВАНОВА, возера ў Сенненскім р-не.

Пл. 0,16 км².

Даўжыня 0,65 км.

Найбольшая шырыня 0,32 км.

Даўжыня берагавой лініі 18 км.

У бас. р. Абалянка, за 13 км на У ад г. Сянно, за 1 км на ПнЗ ад в. Адамава. Схілы катлавіны вышыней 3—4 м, параслі хмызняком, на У — лесам, месцамі на Пд і Пн разараныя. Берагі пераважна нізкія, на Пн і Пд зліваюцца са схіламі.

ЛЕНА, рака ў Чэрыкаўскім і Крычаўскім р-нах, левы прыток р. Яленка (бас. Дняпра). Даўжыня 9,2 км. Пачынаецца на паўдневай ускраіне в. Дарагая Крычаўскага р-на, вусце за 2 км на ПнЗ ад в. Халоблін Чэрыкаўскага р-на. Рэчышча каналізаванае на працягу 7 км (ад вытоку да в. Халоблін).

ЛЕНАВЕЦ, возера ў Гарадоцкім р-не.

Пл. 0,06 км².
Даўжыня 0,42 км.
Найбольшая шырыня 0,2 км.
Даўжыня берагавой лініі 1 км.

У бас. р. Ловаць, за 38 км на ПнУ ад г. Гарадок, за 1,5 км на З ад в. Кавярзы, сярод лесу. Схілы катлавіны вышыней да 5 м, на Пд невыразныя, уздоўж заходняга берага озавыя грады.

ЛЕНІНДАРСКІ КАНАЛ, рака, гл. Лук'янаўка.

ЛЕНІНСКІ КАНАЛ, імя Леніна канал, меліярацыйны канал у Шклоўскім р-не, левы прыток р. Вабіч (бас. Дняпра). Даўжыня 14 км. Пачынаецца за 1 км на ПдУ ад в. Зацішша, упадае ў Вабіч за 1 км на ПдЗ ад в. Вабічы.

ЛЕНЬ, возера ў Браслаўскім р-не.

Пл. 0,07 км².
Даўжыня 0,3 км.
Найбольшая шырыня 0,3 км.
Даўжыня берагавой лініі 0,9 км.

У бас. р. Дрысвята, за 26 км на ПдЗ ад г. Браслаў, каля в. Рудзі. Вакол возера балота, на Пд забалочаны лес.

ЛЕНЬ, меліярацыйны канал у Рэчыцкім і Калінкавіцкім р-нах, правы прыток канала Ізбынька (бас. Прыпяці). Даўжыня 22 км. Пачынаецца за 1,5 км на ПдУ ад в. Зашчоб'е, вусце за 4,5 км на ПдУ ад в. Муцжар.

ЛЭПЕЛЬСКАЕ ВОЗЕРА, Лепель, у Лепельскім р-не.

Пл. 10,18 км².
Найбольшая глыбіня 33,7 м.
Даўжыня 7,57 км.
Найбольшая шырыня 2,03 км.
Даўжыня берагавой лініі 39,6 км.
Аб'ём вады 74,7 млн. м³.
Пл. вадзбору 1280 км².

У бас. р. Ула (выцякае з возера), на паўночнай ускраіне г. Лепель. Катлавіна падзяляецца на 3 часткі, якія маюць мясцовыя назвы: паўночная — Кусцінскае возера (глыбіня 23 м), паўднёвая — Гарадское возера (19,5 м), усходняя — Белае возера (33,7 м). Схілы катлавіны на Пд і ПдУ і месцамі на З вышыней да 25 м, з асыпкамі і апоўзнямі, месцамі задзернаваныя; астатнія вышыней каля 10 м, пад пасевамі, на У пад лесам. Шмат заліваў і паўастравоў. Берагі нізкія, задзернаваныя, месцамі пад хмызняком, на Пд і ПдУ зліваюцца са схіламі, участкі абразілія. У 1958, калі на р. Ула была пабудавана Лепельская ГЭС, узровень возера падняты прыкладна на 4 м, што істотна змяніла яго гідралагічны рэжым і канфігурацыю берагавой лініі. Пад-

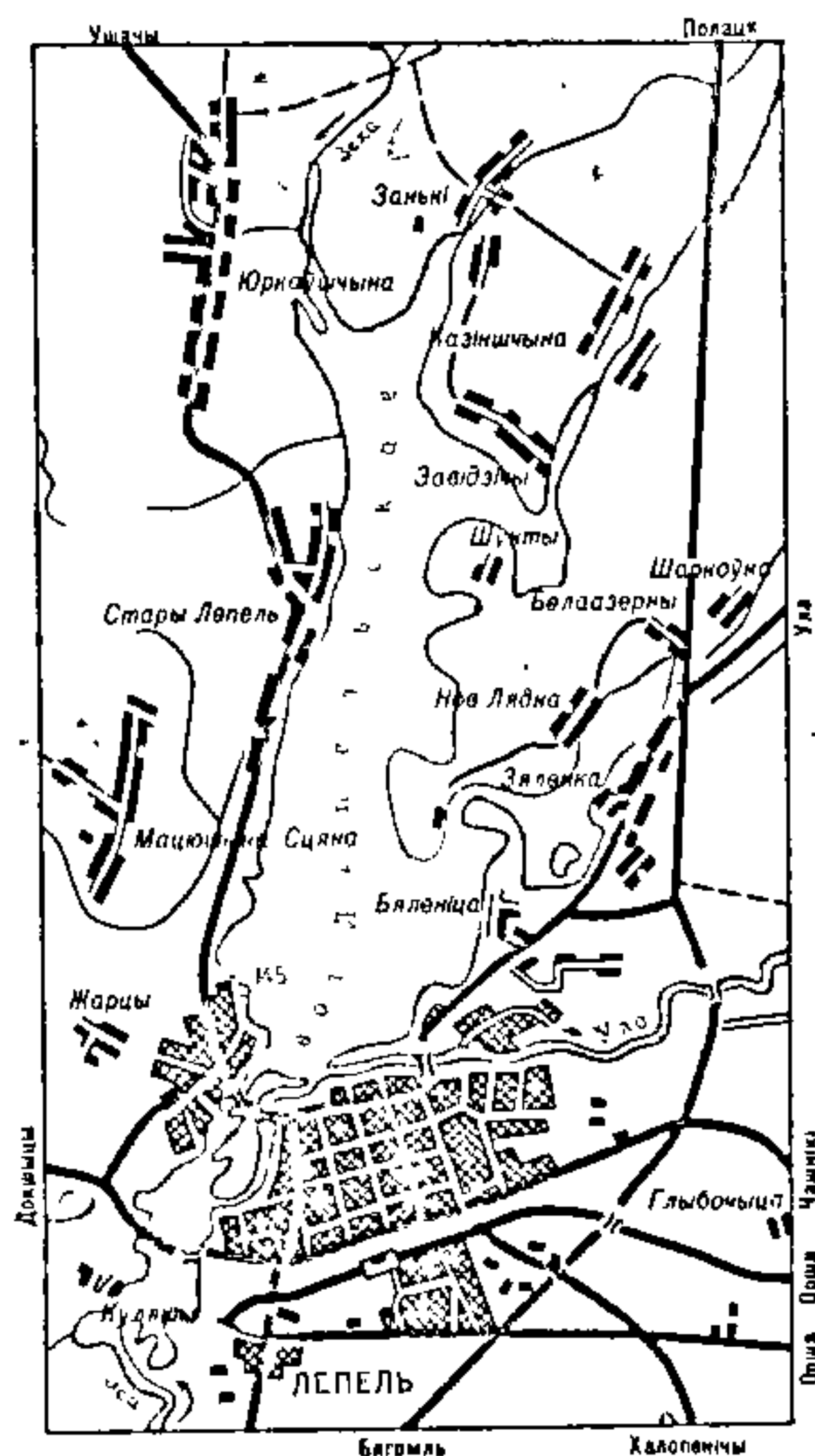
водная частка катлавіны ўскладнена шматлікімі мелямі на месцы былых астравоў і ўпадзінамі. Дно да глыбіні 7—7,5 м выслана пяскамі, глыбей — сапрапелямі. Прыбярэжная расліннасць утварае паласу шырынёй ад 3 м да 300 м, зрэджаную каля абразійных берагоў. Упадаюць р. Эса (на Пд) і р. Зеха (на Пн). У возеры вельмі багаты жывельны свет. Выкарыстоўваецца для адпачынку і ўздараўленчых мэтах (на беразе дзіцячы санаторый).

ЛЕПЯСОЎКА, рака ў Кобрынскім р-не, правы прыток р. Мухавец (бас. Зах. Буга). Даўжыня 17 км. Пачынаецца за 1,6 км на ПнУ ад в. Наваселкі (Тэвельскі сельсавет), вусце каля паўднева-заходняй ускраіны в. Вялікія Лепясы. Рэчышча каналізаванае.

ЛЕПЯСОЎСКІ КАНАЛ, меліярацыйны канал у Кобрынскім р-не, правы прыток Луцэвіцкага канала (бас. Зах. Буга). Даўжыня 6,8 км. Пачынаецца за 1,4 км на ПдЗ ад в. Бяроза, вусце за 1 км на Пн ад в. Луцэвічы.

ЛЕСАВА, возера ў Полацкім р-не.

Пл. 0,91 км².
Найбольшая глыбіня 4,9 м.
Даўжыня 2,38 км.
Найбольшая шырыня 0,81 км.
Даўжыня берагавой лініі 7,26 км.
Аб'ём вады 1,72 млн. м³.
Пл. вадзбору 120 км².



Лепельскае возера.

Рака Левая Лясная каля вёскі Воля Камянецкага раёна.

ЛЭВАЯ ЛЯСНАЯ, рака ў Пружанскім і Камянецкім р-нах (бас. Зах. Буга).

Даўжыня 50 км.
Пл. вадзбору 750 км².
Сярэднегадавы расход вады ў вусці 3,6 м³/с.
Сярэдні нахіл воднай паверхні 0,5 ‰.

Пачынаецца на ПдЗ ад в. Мыльніск (Пружанскі р-н), вусце за 0,5 км на У ад в. Вугляны (Камянецкі р-н). Зліваючыся з р. Правая Лясная, утварае р. Лясная. Цячэ па Прыбугскай раўніне. Асноўны прыток р. Вішня (справа). Рэчышча каналізаванае, шырыня яго 6—8 м, у ніжнім цячэнні месцамі да 20 м. Берагі нізкія, вышыней 0,3—0,5 м, параслі хмызняком. Даліна ракі шырынёй 1,6—2,5 км, у сярэднім цячэнні месцамі невыразная; схілы спадзістыя, вышыней 7—9 м, парэзаныя ручаямі, лагчынамі і канавамі. Пойма нізкая, забалочаная (шырыня 0,3—0,5 км), перасечаная старыцамі і асушальнымі каналамі. У разводдзе заталпяецца вадою на глыбню да 0,6 м на 15—30 сутак.

ЛЭВЫ ВАБІЧ, рака, гл. Чарнаводка.

ЛЭЗВІНКА, возера ў Шумілінскім р-не.

Пл. 0,21 км².
Найбольшая глыбіня 1,5 м.
Даўжыня 0,59 км.
Найбольшая шырыня 0,5 км.
Даўжыня берагавой лініі 1,85 км.
Аб'ём вады 0,13 млн. м³.
Пл. вадзбору 10,2 км².

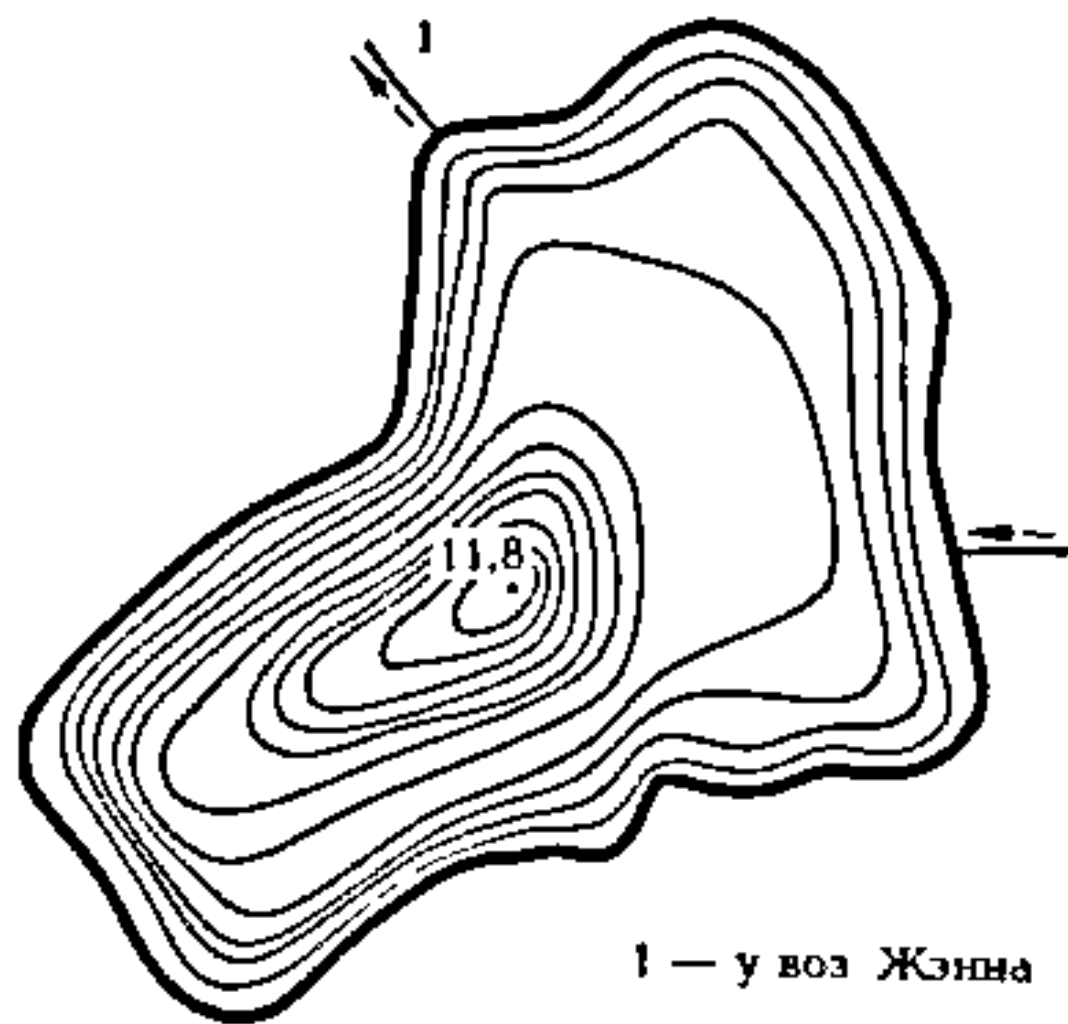
У бас. р. Зах. Дзвіна, за 16 км на Пд ад г. Шуміліна, на ПнЗ ад в. Івоніна. Схілы катлавіны вышыней 5—7 м (на ПнЗ да 12 м), разараныя, на Пн пад лесам. Берагі нізкія, пераважна сплавінныя. Дно плоскае, выслана сапрапелем. Зарастае па ўсёй плошчы. У возеры расце вадзяны арэх — рэдкі від флоры Беларусі, занесены ў Чырвоную кнігу Рэспублікі Беларусь. Злучана ручаем з воз. Гародна, на ПнУ выцякае ручай у Зах. Дзвіну.

ЛЭЛІКАЎСКІ КАНАЛ, меліярацыйны канал у Кобрынскім р-не, левы прыток Арэхаўскага канала (бас. Зах. Буга). Даўжыня 8,1 км. Пачынаецца за 2 км на Пд, вусце за 4 км на ПнУ ад в. Лелікава.

ЛЕСАВАЯ

У бас. р. Нача, за 28 км на ПДЗ ад Полацка, каля в. Лесава. Схілы катлавіны вышыней 10—20 м (на ПнУ 4—5 м), разараныя, на ПДУ стромкія, параслі лесам. Берагі нізкія, пад хмызняком. Катлавіна складаецца з паўночнага плеса (дно плоскае, есць востраў пл. 0,06 км²) і паўдневага. Дно да глыбіні 1 м выслана пяском і лам, ніжэй — сапрапелем. Зарастае да глыбіні 2—2,6 м (найбольш паўночная частка). Упадаюць р. Быстрыца (злучае яго з воз. Нявіда), на Пн злучана пратокай з воз. Забелна.

ЛЕСАВАЯ РЭЧКА, рака ў Столінскім р-не, левы прыток р. Маства (бас. Прыпяці). Даўжыня 13 км. Пачынаецца за 6 км на ПнУ ад в. Вялікія Віктаравічы, вусце за 6 км на ПДУ ад в. Хотамель. Цячэ па лясістай забалочанай мясцовасці, рэчышча часткова каналізаванае.



Возера Лешна (Ушацкі раён).

ЛЭСКАВІЧЫ, возера ў Шумілінскім р-не.

Пл. 0,72 км².
Найбольшая глыбіня 30,7 м.
Даўжыня 2,78 км.
Найбольшая шырыня 0,75 км.
Даўжыня берагавой лініі 8,2 км.
Аб'ём вады 4,83 млн. м³.
Пл. вадазбору 6,2 км².

У бас. р. Сечна, за 5 км на ПД ад г. п. Шуміліна, каля в. Лескавічы. Схілы катлавіны вышыней 20—22 м (на Пн і З 14—15 м), параслі хмызняком, на Пн разараныя. У паўднева-ўсходняй частцы 2 вузкія залівы. Берагі зліваюцца са схіламі, на З нізкія, забалочаныя. Найбольш глыбакаводная паўночная частка возера, у залівах глыбіня не больш за 5—6 м. Дно выслана лам, уздоўж берагоў пясчанае. Празрыстасць вады вельмі нізкая (0,5 м), з глыбіні 14 м знікае кісларод. Зарастае слаба, шырыня паласы расліннасці 10—50 м. З Пд упадаюць ручаі з воз. Разван і возера без назвы, на ПнЗ злучана пратокай з воз. Круглік.

ЛЕСНІКОЎСКІ КАНАЛ, меліярацыйны канал у Лідскім р-не, правы прыток Голдаўкі (бас. Немана). Даўжыня 5 км. Пачынаецца за 1 км на ПнУ ад в. Леснікі, упадае ў Голдаўку за 1 км на У ад в. Вялікае Сяло.

ЛЭСНІЦА, рака ў Гродзенскім р-не, правы прыток Гожкі (бас. Немана).

Даўжыня 12 км.
Пл. вадазбору 32 км².
Сярэдні нахіл воднай паверхні 1,8 ‰.

Пачынаецца за 2,5 км на ПнУ ад

в. Вярхполле, упадае ў Гожку на ўскраіне в. Гожа. Ад вытоку на працягу 4 км каналізаваная.

ЛЕТНЯЕ, возера ў Полацкім р-не

Пл. 0,03 км².
Даўжыня 0,38 км.
Найбольшая шырыня 0,13 км.
Даўжыня берагавой лініі 0,85 км.

У бас. р. Обаль, за 39 км на ПнУ ад Полацка, за 7,5 км на ПД ад в. Труды. Схілы катлавіны вышыней 7 м, пад лесам і хмызняком. Упадае ручай з воз. Глыбокае, выцякае ручай у воз. Красамай

ЛЭШАВА, возера ва Ушацкім р-не.

Пл. 0,04 км².
Даўжыня 0,28 км.
Найбольшая шырыня 0,2 км.
Даўжыня берагавой лініі 0,75 км.


У бас. р. Тураўлянка, за 17 км на У ад г. п. Ушачы, за 600 м на ПнЗ ад в. Загор'е, на забалочанай пойме Чарсцвяцкага возера, з якім на Пн, У і Пд мае агульны схіл вышыней да 15 м. У разводдзе азеры праз пойму злучаюцца.

ЛЭШВА, возера ва Ушацкім р-не.

Пл. 0,02 км².
Даўжыня 0,29 км.
Найбольшая шырыня 0,1 км.
Даўжыня берагавой лініі 0,52 км.

У бас. р. Ушача, за 7 км на ПнЗ ад г. п. Ушачы, за 1,5 км на ПнЗ ад в. Банькава, за 200 м на У ад воз. Матырына, сярод лесу. На З аддзелена ад воз. Матырына ўзгоркамі вышыней 5 м. З Пд і часткова ўздоўж берага забалочаны лес.

ЛЭШКАЎСКІ КАНАЛ, Магіст-



Лепельскае возера.

ральны канал, меліярацыйны канал у Бярозаўскім р-не, левы прыток р. Жыгулянка (бас. Прыпяці). Даўжыня 9 км. Пачынаецца за 4 км на У ад п. Бронная Гара, вусце за 2 км ад в. Старыя Пескі.

ЛЁШНА, возера ва Ушацкім р-не.

Пл. 0,3 км².
Найбольшая глыбіня 11,8 м.
Даўжыня 0,7 км.
Найбольшая шырыня 0,35 км.
Даўжыня берагавой лініі 2 км.

У бас. р. Тураўлянка, за 28 км на У ад г. п. Ушачы, на 3 ад в. Любжына. Схілы катлавіны вышыней 3 м (на ПнЗ, 3 і ПдЗ да 18 м), пад лесам, на У і Пн пад хмызняком Злучана пратокай з воз. Жэнна.

ЛЁШНА, возера ў Полацкім р-не.

Пл. 0,16 км².
Даўжыня 0,7 км.
Найбольшая шырыня 0,32 км.
Даўжыня берагавой лініі 1,77 км.

У бас. р. Палата, за 40 км на ПнУ ад Полацка, за 1,5 км на ПдЗ ад чыг. ст. Алешча. Схілы катлавіны вышыней да 10 м, параслі лесам. Берагі месцамі забалочаныя, пад хмызняком. Востраў пл. 0,8 га. На ПдУ выцякае р. Лешыца.

ЛЁШНА, возера ў Бешанковіцкім р-не.

Пл. 0,1 км².
Найбольшая глыбіня 3,8 м.
Даўжыня 0,68 км.
Найбольшая шырыня 0,2 км.
Даўжыня берагавой лініі 1,6 км.

У бас. р. Ула, за 20 км на ПнЗ ад г. п. Бешанковічы, каля в. Бортнікі 1-я. Схілы катлавіны вышыней да 7 м, параслі лесам. Берагі зліваюцца са схіламі. На ПдУ упадае ручай з воз. Плацішна, на Пн выцякае ручай у воз. Калодна.

ЛЁШНА, возера, гл. Сосна.

ЛЁШНЕНСКАЕ ВАДАСХОВІШЧА, у Мазырскім р-не.

Пл. 0,64 км².
Найбольшая глыбіня 5,5 м.
Даўжыня 2,1 км.
Найбольшая шырыня 0,6 км.
Аб'ём вады 1,8 млн. м³.
Пл. вадзбору 52 км².

У пойме рэк Руднянка і Лешня, за 28 км на З ад Мазыра, каля в. Лешня. Створана ў 1978 для арашэння, рыбагадоўлі і рэкрэацыі. Ваганні ўзроўню на працягу года 4,2 м. Сярэдні шматгадовы сцек 6,3 млн. м³.

ЛЁШНЯ, рака ў Расонскім і Верхнядзвінскім р-нах, левы прыток р. Свольна (бас. Зах. Дзвіны).

Даўжыня 13 км.
Пл. вадзбору 40 км².
Сярэдні нахіл воднай паверхні 2,4 ‰.

Пачынаецца за 1,4 км на ПдУ ад в. Роўнае Поле Расонскага р-на, вусце за 1 км на ПдЗ ад в. Лешня Верхнядзвінскага р-на. Цячэ па лясістай мясцовасці.

ЛЁШНЯ, Алешкі, рака ў Шклоўскім р-не, правы прыток р. Басі (бас. Дняпра). Даўжыня 8,8 км. Пачынаецца за 1 км на Пн ад в. Новае Займішча, вусце на паўночна-ўсходняй ускраіне в. Новае Вільянава. Рэчышча каналізаванае на працягу 2,9 км (ад вытоку да ўсходняй ускраіны в. Старое Займішча).

ЛЁШНЯ, меліярацыйны канал у Камянецкім і Брэсцкім р-нах, левы прыток р. Лясная (бас. Зах. Буга). Даўжыня 5,8 км. Пачынаецца за 1 км на Пн ад в. Лешня (Камянецкі р-н), вусце за 1,5 км на ПнЗ ад в. Хоўмічы (Брэсцкі р-н).

ЛЁШЧА, рака ў Шклоўскім і Аршанскім р-нах, левы прыток р. Днепр.

Даўжыня 33 км.
Пл. вадзбору 191 км².
Сярэднегадавы расход вады ў вусці каля 1,2 м³/с.
Сярэдні нахіл воднай паверхні 1,3 ‰.

Пачынаецца за 2,5 км на ПнЗ ад в. Акунеўка Шклоўскага р-на, вусце ў межах в. Зорная Аршанскага р-на. Цячэ на паўночнай ускраіне Аршанска-Магілеўскай раўніны. Даліна ў вярхоўі невыразная, у сярэднім і ніжнім цячэнні скрынкападобная, шырыней ад 0,2 да 1 км. Схілы парэзаны ярамі. Пойма двухбаковая, высокая, сухая. Рэчышча каналізаванае на працягу 20 км (ад вытоку да в. Лешча Шклоўскага р-на), ніжэй звільстае; шырыня яго ў ніжнім цячэнні 5—6 м. Берагі ў верхнім і сярэднім цячэнні ўмерана стромкія і стромкія, у ніжнім — абрывістыя.

ЛЁШЧАНКА, рака ў Навагрудскім р-не, левы прыток Плісы (бас. Нёмана).

Даўжыня 13 км.
Пл. вадзбору 25 км².
Сярэдні нахіл воднай паверхні 4,8 ‰.

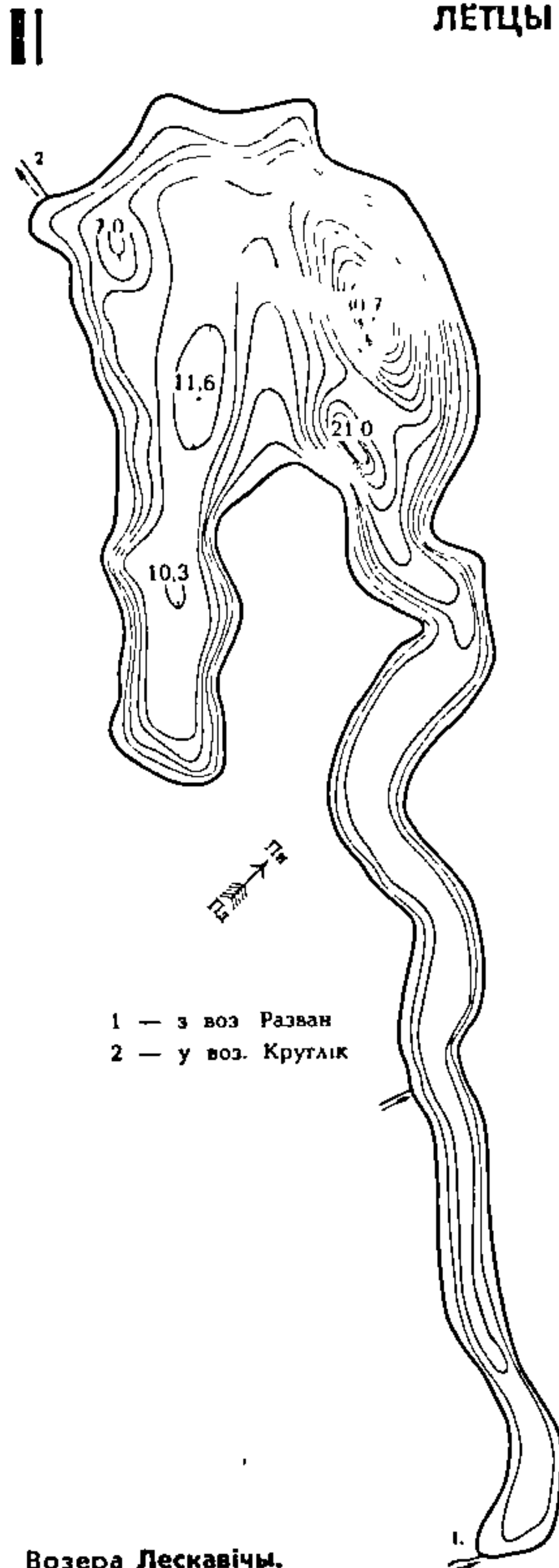
Пачынаецца каля в. Гердаўка, упадае ў Плісу на ўскраіне в. Зенявічы. Рэчышча каналізаванае ад вытоку да в. Трасцянка (2,8 км) і ад в. Біцавічы ўніз па цячэнні на працягу 0,8 км.

ЛЁШЧЫНКА, Лешынка, рака ў Чэрвеньскім р-не, левы прыток р. Уса (бас. Дняпра). Даўжыня 8,4 км. Пачынаецца за 2,5 км на ПнУ ад в. Кадзішча, вусце за 1 км на Пд ад в. Анаполле. Рэчышча каналізаванае на працягу 3,5 км (ад вытоку да в. Кораб).

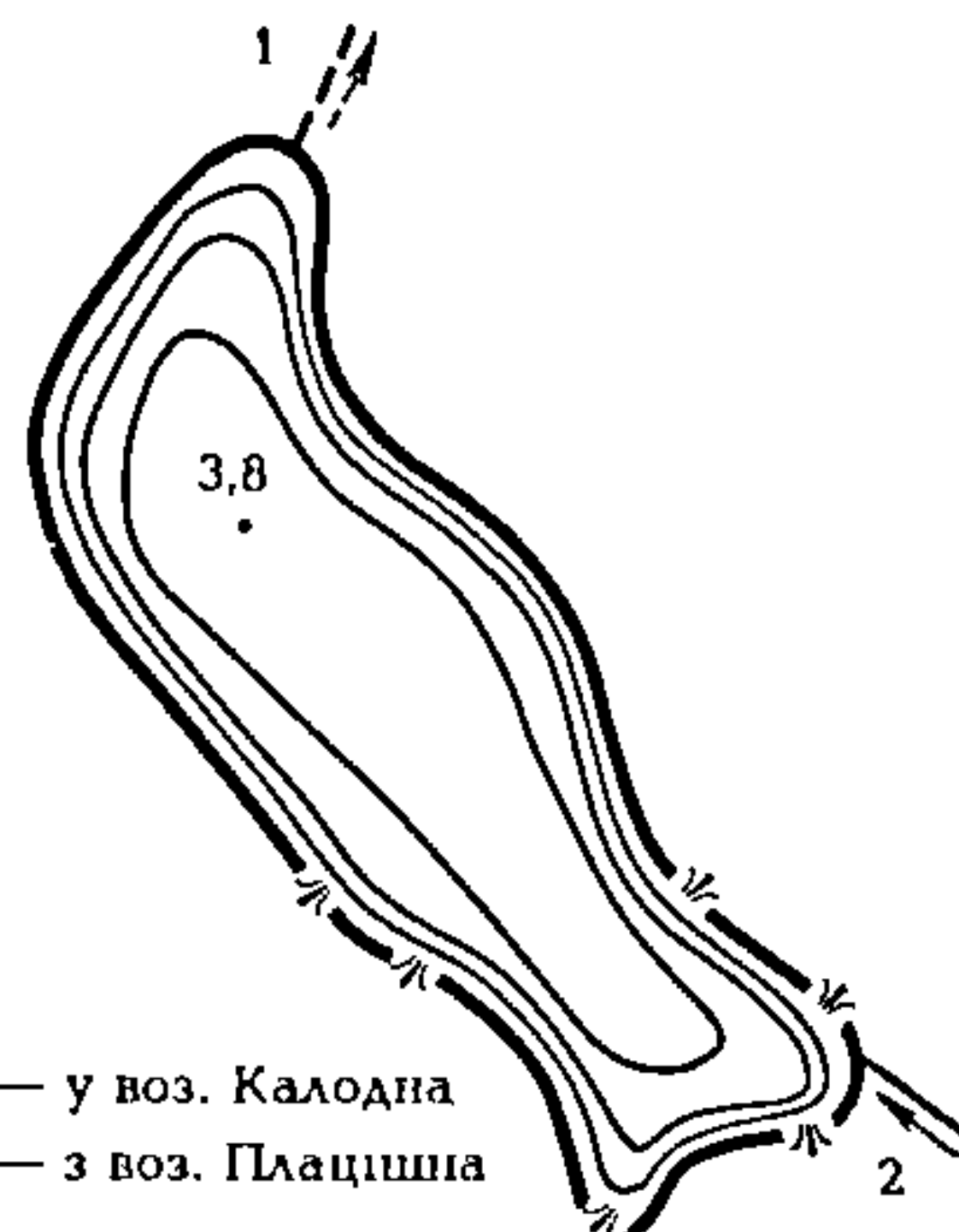
ЛЕТЦЫ, возера ў Віцебскім р-не.

Пл. 0,31 км².
Найбольшая глыбіня 37 м.
Даўжыня 1,28 км.
Найбольшая шырыня 0,35 км.
Даўжыня берагавой лініі 3,01 км.
Аб'ём вады 0,84 млн. м³.
Пл. вадзбору 28,9 км².

У бас. р. Шэвінка, за 14 км на З ад Віцебска, каля в. Вялікія Лётцы. Схілы катлавіны вышыней 25—30 м, параслі хмызняком, паўночна-заходні схіл у ніжняй частцы разараны. Бера-



Возера Лескавічы.

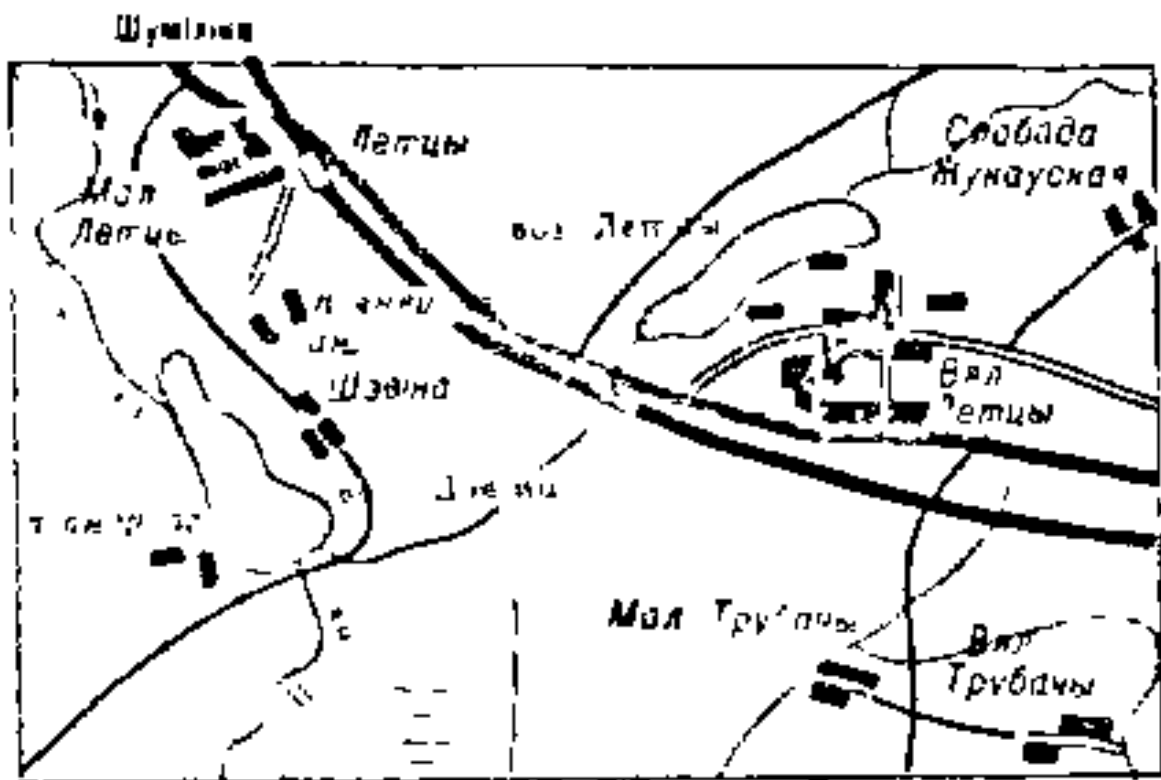


Возера Лешна (Бешанковіцкі раён).

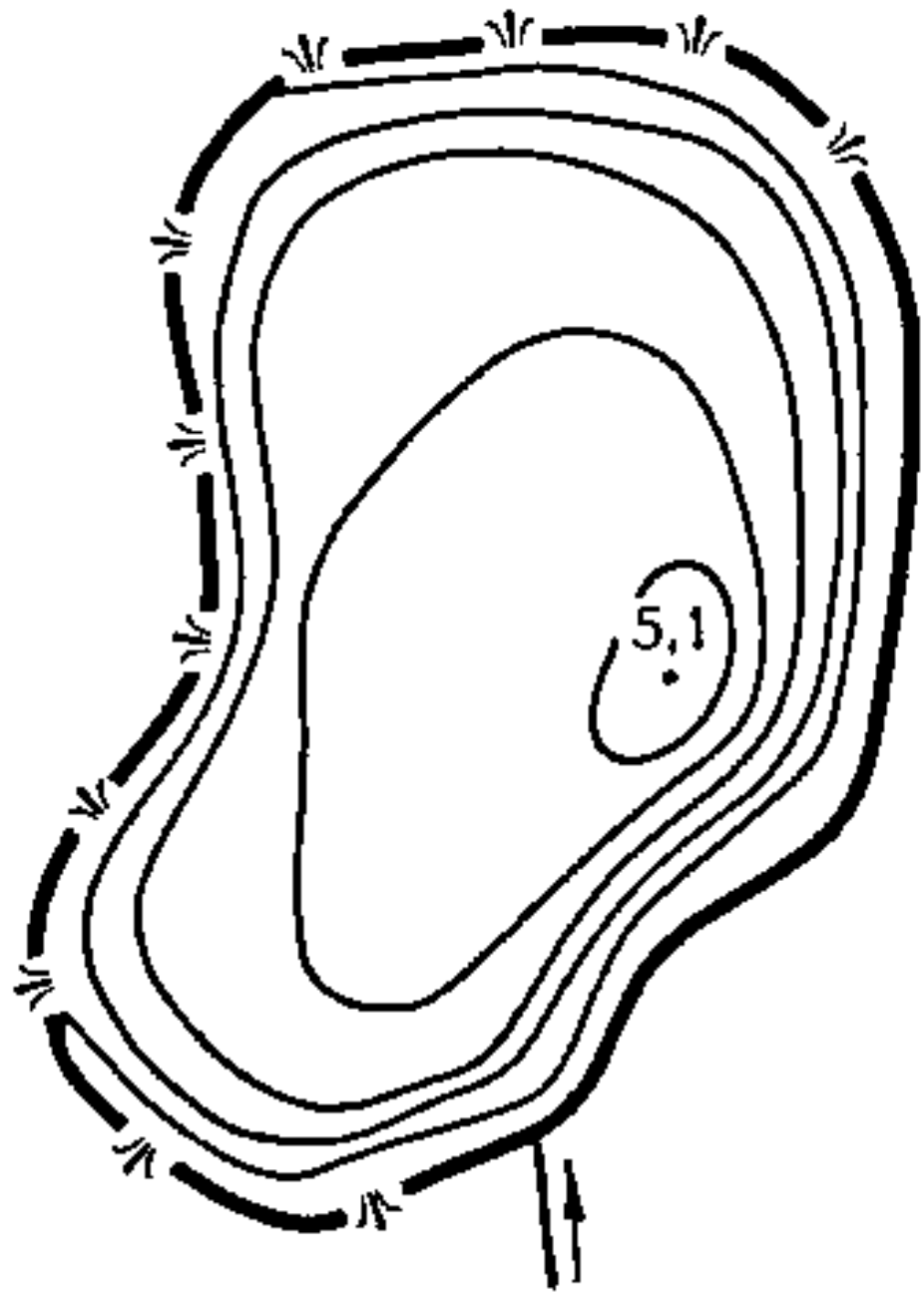
ЛІБЕНЬ

гі зліваюцца са схіламі. Мелкаводдзе да 2 м выслана пяском, глыбей пашыраны іл. Уздоўж берагоў паласа надводнай расліннасці шырыняй 5—20 м да глыбіні 1 м. Падводная расліннасць пашырана да глыбіні 2,4 м. Праз возера цячэ р. Вужыца. Уваходзіць у зону адпачынку Астроўна-Летцы.

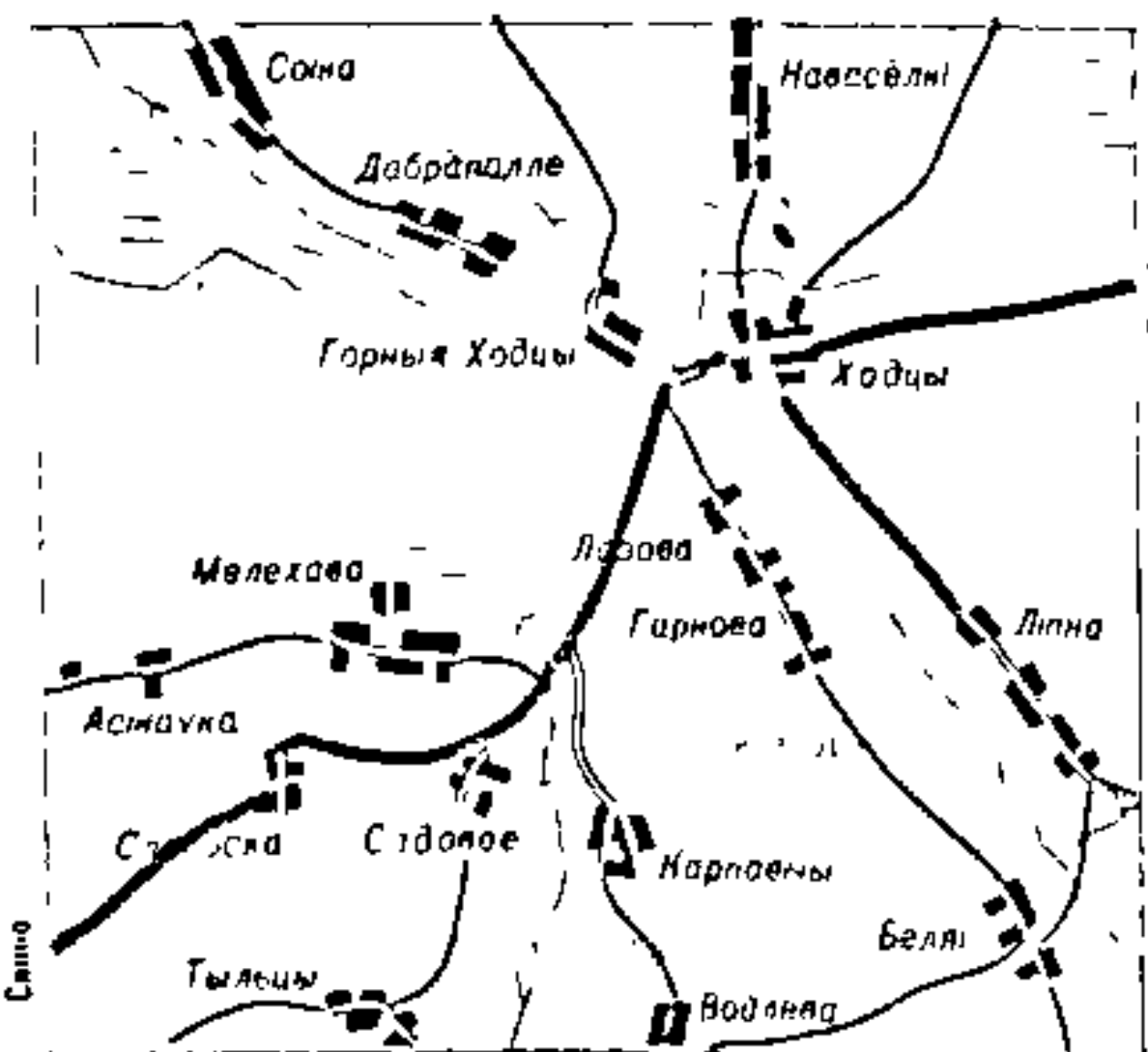
ЛІБЕНЬ, возера ў Столінскім р-не. Пл. 0,13 км². У бас. р. Прыпяць, за 7 км на ПдУ ад г. Столін, за 1,5 км на Пн ад в. Узляжжа. Уяўляе сабой азерападобнае расшырэнне ручая паміж рэкамі Льва і Лесавая Рэчка.



Возера Лётцы.



Возера Лінка.



Возера Ліпна (Сенненскі раён).

ЛІБЯРПÓЛЬ, вадасховішча ў Пружанскім р-не.

Пл. 0,29 км².

Найбольшая глыбіня 2,4 м.

Даўжыня 3,1 км.

Найбольшая шырыня 2,2 км.

Аб'ём вады 4,15 млн. м³.

На каналізаваным участку р. Цемра, за 28 км на ПнУ ад г. Пружаны, за 0,5 км на З ад х. Лібярполь. Створана ў 1974 для арашэння зямель і рыбагадоўлі.

ЛІВАНКА, Лівянка, рака ў Дзяржынскім і Стаўбцоўскім р-нах, левы прыток Волкі (бас. Немана).

Даўжыня 11 км.

Пл. вадазбору 58 км².

Сярэдні нахіл воднай паверхні 2 ‰.

Пачынаецца ў лесе на У ад в. Ліўе, упадае ў Волку на ПнУ ад в. Наваселле. На працягу 7,1 км каналізаваная (за 1,2 км на ПдЗ ад в. Ліўе да вусця). **ЛІДЗЕЯ**, Ліда, Лідзейка, рака ў Лідскім р-не, левы прыток Дзітвы (бас. Немана).

Даўжыня 31 км.

Пл. вадазбору 167 км².

Сярэднегадавы расход вады ў вусці 1,2 м³/с.

Сярэдні нахіл воднай паверхні 0,9 ‰.

Пачынаецца каля в. Верхняя Ліда, упадае ў Дзітву за 1 км на У ад в. Даржы. Асноўны прыток — р. Нарва. Даліна ад вытоку да Лайкоўшчыны выразная, шырыня яе 1—2 км. Пойма перарывістая (шырыня ў асноўным 0,5—0,8 км), ніжэй в. Навапрудцы і да вусця парэзана меліярацыйнымі каналамі. Рэчышча на працягу 20 км каналізаванае: ад вытоку да сажалкі (пл. 0,6 км²) у г. Ліда (6 км) і ад в. Навіцкія да вусця (14 км); яго шырыня 6—12 м. Берагі спадзістыя.

ЛІДНІЦА, Лыдніца, рака ў Глыбоцкім р-не, правы прыток р. Чысцянка (бас. Зах. Дзвіны). Паводле некаторых даведнікаў лічыцца верхнім цячэннем Чысцянкы. Даўжыня 13 км. Пачынаецца за 2,2 км на ПдЗ ад в. Слабада, вусце за 6 км на У ад в. Быкаўшчына. Рэчышча ад вытоку на працягу 9,5 км каналізаванае. Сярэдняе і ніжняе цячэнне ракі ў лясістай, месцамі забалочанай мясцовасці.

ЛІКОЎКА, назва р. Лашанка ў верхнім цячэнні.

ЛІМНА, рака ў Аршанскім і Горацкім р-нах, правы прыток р. Бася (бас. Дняпра).

Даўжыня 14 км.

Пл. вадазбору 62 км².

Сярэдні нахіл воднай паверхні 1,6 ‰.

Пачынаецца каля паўднева-заходняй ускраіны в. Казловічы 2-я Аршанскага р-на, вусце за 1 км на Пд ад в. Бася Горацкага р-на. Рэчышча каналізаванае.

ЛІМНІЧАНКА, Лямнічанка, рака ў Бялыніцкім р-не, левы прыток

р. Вабіч (бас. Дняпра). Даўжыня 6,8 км. Пачынаецца за 2 км на Пн ад в. Рафалава, вусце за 2 км на З ад в. Лямніца. Рэчышча каналізаванае на працягу 1,2 км ад вытоку і на працягу 1,7 км каля в. Рафалава.

ЛІНЕЦ, возера ва Ушацкім р-не.

Пл. 0,08 км².

Даўжыня 0,47 км.

Найбольшая шырыня 0,22 км.

Даўжыня берагавой лініі 1,2 км.

У бас. р. Тураўлянка, за 19 км на У ад г. п. Ушачы, за 1 км на ПнУ ад в. Загор'е, сярод балота. Берагі спадзіныя. Зарастае.

ЛІНЕЦ, возера ў Полацкім р-не.

Пл. 0,06 км².

Даўжыня 0,32 км.

Найбольшая шырыня 0,2 км.

Даўжыня берагавой лініі 0,85 км.

У бас. р. Дрыса, за 32 км на ПнУ ад Полацка, за 5 км на ПдУ ад в. Марыніца Расонскага р-на. Схілы катлавіны не выражаны. Размешчана сярод забалочанага лесу, на 3 — балота. Выцякае ручай у р. Марынец.

ЛІНЗАЎ РОЎ, Лінзін роў, рака ў Карэліцкім р-не, левы прыток Цятранкі (бас. Немана). Даўжыня 8 км. Пачынаецца за 1,5 км на ПдЗ ад в. Некрашэвічы, упадае ў Цятранку за 2 км на ПнУ ад в. Крышылоўшчына. На ўсім працягу каналізаваная. Прымае сцек з меліярацыйных каналаў на ўчастках торфараспрацовак.

ЛІНІНКА, возера ў Браслаўскім р-не

Пл. 0,03 км².

Даўжыня 0,2 км.

Найбольшая шырыня 0,15 км.

Даўжыня берагавой лініі 0,7 км.

У бас. р. Дрысвята, за 22 км на У ад г. Браслаў, за 1,2 км на ПнУ ад в. Карасіна. Схілы катлавіны вышыняй 5—7 м, разараныя, з заходняга боку лес. Пойма забалочаная, шырыняй 50—150 м. Выцякае ручай у воз. Рычы.

ЛІНКА, Ліна, возера ва Ушацкім р-не.

Пл. 0,16 км².

Даўжыня 0,6 км.

Найбольшая шырыня 0,4 км.

Даўжыня берагавой лініі 1,58 км.

У бас. р. Зах. Дзвіна, за 26 км на ПнУ ад г. п. Ушачы, на Пн ад в. Краснае. Схілы катлавіны вышыняй да 8 м, пераважна разараныя, на У ад 3 м, пад хмызняком.

ЛІННЕ, возера ва Ушацкім р-не.

Пл. 0,08 км².

Даўжыня 0,48 км.

Найбольшая шырыня 0,26 км.

Даўжыня берагавой лініі 1,15 км.

У бас. р. Ушача, за 9 км на ПнЗ ад г. п. Ушачы, за 1 км на ПнУ ад в. Матырына, за 1 км на Пн ад воз. Матырына. Акружана забалочаным лугам парослым хмызняком.

ЛІНОК, возера ў Браслаўскім р-не

Пл. 0,04 км².

Даўжыня 0,35 км.



Каналізаваны ўчастак ракі Ліпа ў Буда-Кашалёўскім раёне.

Найбольшая шырыня 0,14 км.
Даўжыня берагавой лініі 0,8 км.

У бас. р. Друйка, за 16 км на ПнУ ад Браслава, за 1,25 км на ПнУ ад в. Сутуроўшына, за 0,6 км на ПДЗ ад воз. Опіса. Схілы катлавіны спадзістыя, вышыней 5—7 м, разараныя. Вакол возера забалочаная пойма шырыней 50—150 м. Сцек у ручай Плесавіца.

ЛІПА, рака ў Буда-Кашалёўскім р-не, правы прыток р. Сож (бас. Дняпра).

Даўжыня 62 км.
Пл. вадазбору 577 км².
Сярэднегадавы расход вады ў вусці 2,4 м³/с.
Сярэдні нахіл воднай паверхні 0,4 ‰.

Пачынаецца за 1 км на ПДУ ад в. Вуглы Рагачоўскага р-на, упадае ў р. Сож на ПДУ ад в. Андрэеўка. Найбольшыя прытокі — р. Гліна і Прудоўка (злева). Цячэ ў межах Прыдняпроўскай нізіны. Даліна пераважна трапецападобная, шырыня яе да 1 км у вярхоўі і да 3,5 км у сярэднім і ніжнім цячэнні. Схілы на вялікім працягу адкрытыя, вышыней 6—10 м. Пойма ў вярхоўі перарывістая, вузкая, у сярэднім і ніжнім цячэнні двухбаковая, шырыней ад 0,5 км да 3 км. Рэчышча на працягу 36 км каналізаванае. выток — мост у в. Любавін (8,5 км), 1 км на Пн ад в. Кастрышча — 1 км на ПДУ ад в. Дубовіца (27,5 км). На астатнім працягу звільстае, шырыней 8—10 м. Рака прымае сцек з сеткі меліярацыйных каналаў.

Пл. 0,06 км².
Даўжыня 0,35 км.
Найбольшая шырыня 0,25 км.
Даўжыня берагавой лініі 0,9 км.
Аб'ём вады 0,3 млн. м³.

У бас. р. Маруга, за 40 км на ПДЗ ад г. Браслаў, каля в. Ліпалаты. Схілы катлавіны спадзістыя, пераважна разараныя. Дно выслана ілам. Уздоўж берагоў слаба зарастае аерам. На ўшыцкае ручай у р. Маруга

ЛІПАУКА, рака ў Бялыніцкім р-не, левы прыток р. Малыш (бас. Дняпра).

Даўжыня 15 км.
Пл. вадазбору 111 км².
Сярэдні нахіл воднай паверхні 1,8 ‰.

Пачынаецца на ўсходняй ускраіне ўрочышча Балота Мохавое, за 4 км на ПнЗ ад в. Барсукі, вусце за 2 км на ПнУ ад в. Падзевічы. У вярхоўі цячэ пераважна сярод забалочанага лесу. Каля в. Заполле ў сутоках з ручаем Малуша плаціна і сажалка (пл. 12,7 га).

ЛІПАЎСКІ КАНАЛ, меліярацыйны канал у Калішавіцкім р-не, левы прыток Светлагорскага канала (бас. Дняпра). Даўжыня 11,5 км. Пачынаецца за 1,5 км на ПДЗ ад в. Ліпаў, упадае ў Светлагорскі канал за 2,6 км на У ад в. Гогалеў.

ЛІПАЎСКІ КАНАЛ, меліярацыйны канал у Шаркоўшчынскім р-не, правы прыток Нізінскага канала (бас. Зах. Дзвіны). Даўжыня 5,9 км. Пачынаецца за 1 км на З ад в. Мікалаева, вусце за 0,5 км на ПнЗ ад в. Запруддзе.

ЛІПЕНКА, рака ў Ашмянскім р-не, левы прыток Галянкі (бас. Віліі). Даўжыня 5 км. Пачынаецца каля в. Гінеўцы, упадае ў Галянку на У ад в. Сніпаўшчына. На ўсім працягу каналізаваная.

ЛІПЧЫНСКІ КАНАЛ, у Івацэвіцкім р-не, правы прыток Косаўскага канала (бас. Немана). Даўжыня 6 км. Пачынаецца ў лясным урочышчы Ліпчы, за 7 км на ПД ад в. Магіліца, упадае ў Косаўскі канал за 4 км на ПнУ ад в. Гчыцы.

ЛІПНА, возера ў Сенненскім р-не.

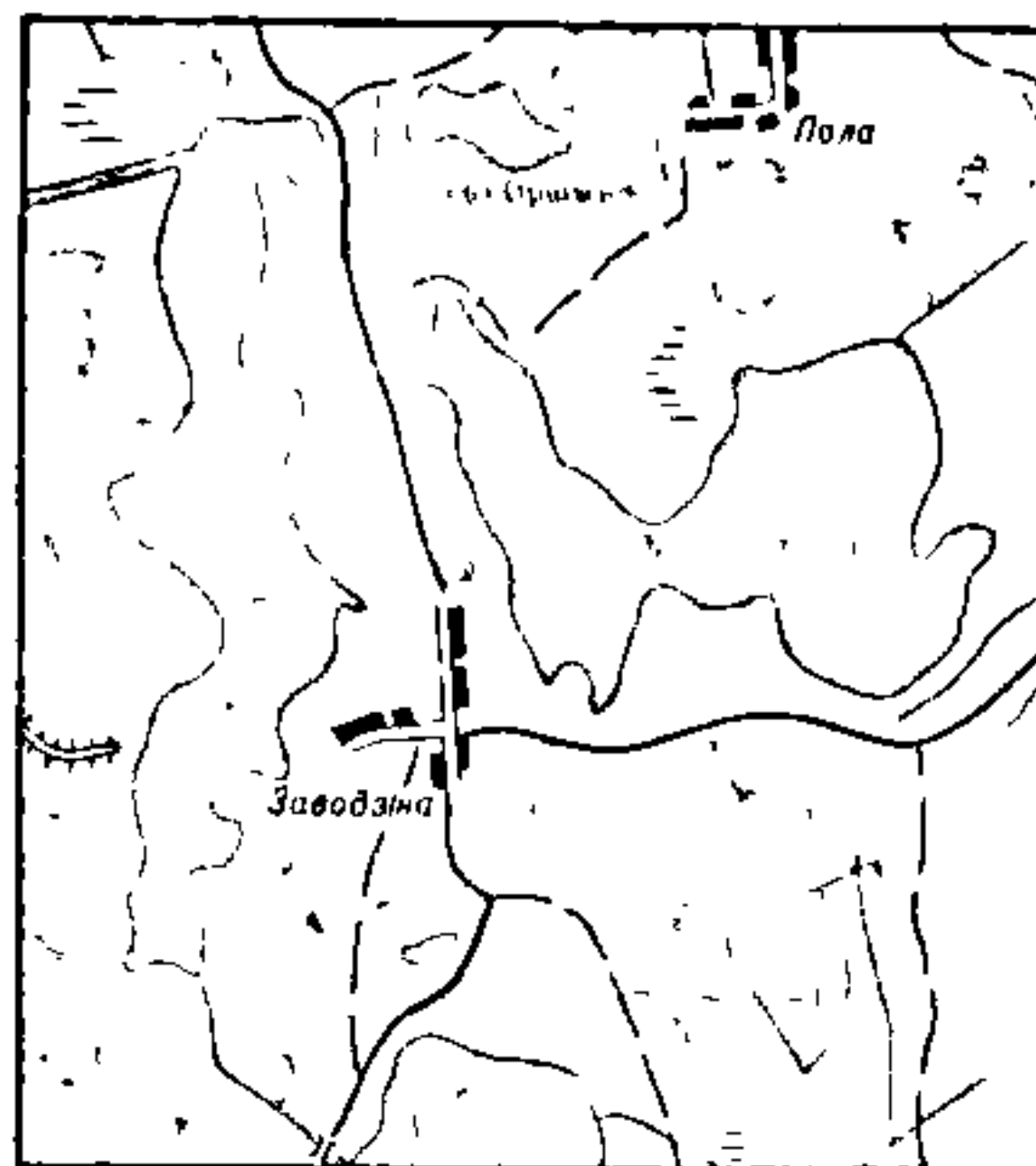
Пл. 1,18 км².
Найбольшая глыбіня 5,8 м.
Даўжыня 3,88 км.
Найбольшая шырыня 0,5 км.
Даўжыня берагавой лініі 8,95 км.
Аб'ём вады 3,78 млн. м³.
Пл. вадазбору 40 км².

У бас. р. Чарнагосніца, за 17 км на ПнУ ад г. Сянно, каля в. Ходцы. Паўночна-ўсходнія схілы катлавіны вышыней 20—35 м (паўднева-заходнія 10—20 м), тэрасаваныя, парэзаныя ярамі глыбіней 4—6 м, параслі густым хмызняком. Берагі зліваюцца са схіламі, у канцавых частках возера вышыня іх да 0,2 м, пад хмызняком. Мелкаводдзе вузкае, пясчанае. 4 астравы агульнай пл. 2,9 га, у паўночнай частцы возера мелі. Уздоўж берагоў паласа надводнай расліннасці шырыней 5—30 м да глыбіні 1,5—2,5 м. На ПнЗ выцякае ручай у воз. Ходцы, на схілах адзначаны крыніцы.

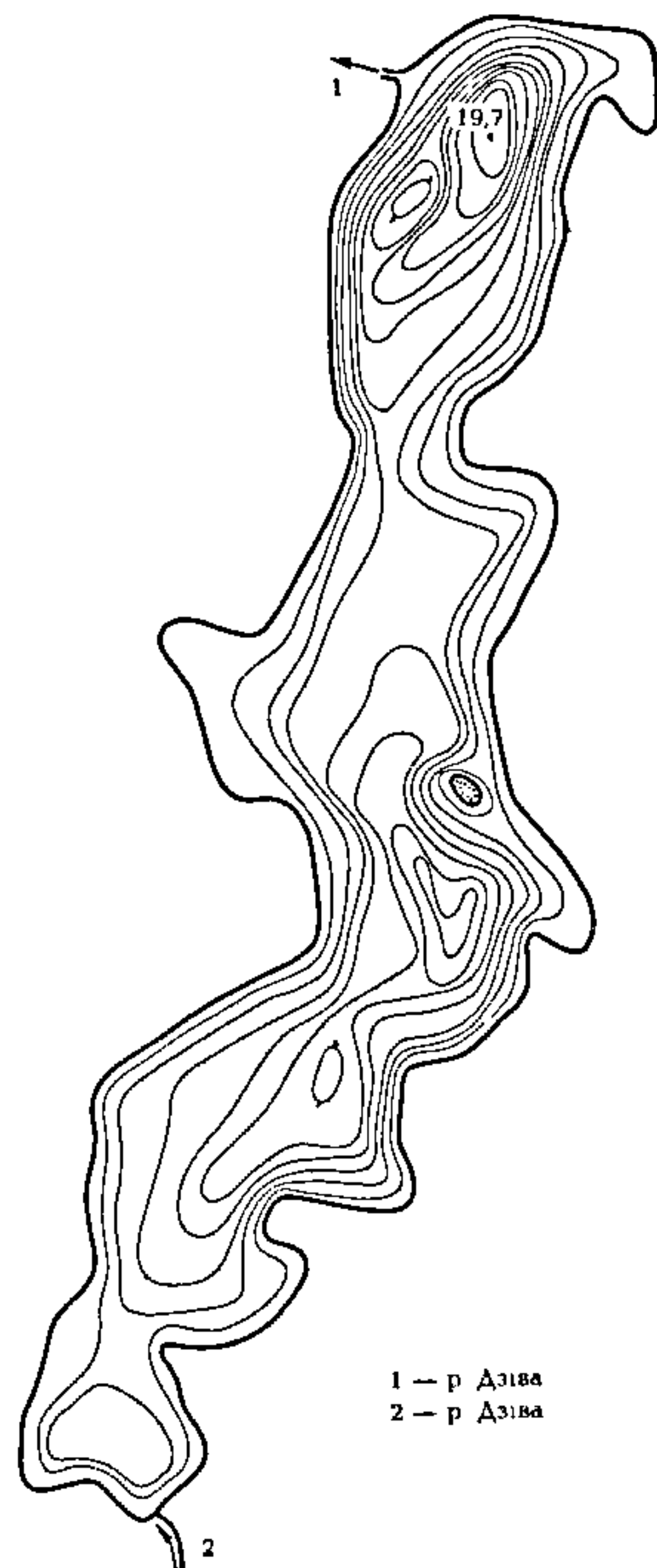
ЛІПНА, возера на мяжы Ушацкага і Лепельскага р-наў.

Пл. 1,14 км².
Найбольшая глыбіня 19,7 м.
Даўжыня 2,9 км.
Найбольшая шырыня 0,6 км.
Даўжыня берагавой лініі 8,3 км.
Аб'ём вады 7,28 млн. м³.
Пл. вадазбору 147 км².

У бас. р. Тураўлянка, за 26 км на У ад г. п. Ушачы, каля в. Заводзіна.



Возера Ліпна (Ушацкі раён).



Возера Ліпна (Ушацкі раён).

ЛІПНІКАЎСКИ

Уваходзіць ва Ушацкую групу азёр. Схілы катлавіны вышыней 15—18 м, параслі лесам і хмызняком, на Пд і ПнЗ да возера прымыкаюць балотныя масівы. Берагі пераважна зліваюцца са схіламі, на Пд і ПнЗ забалочаныя. Дно возера мае некалькі ўпадзін (па адной восі) глыбіней 10—15 м. Востраў пл. 0,3 га. Мелкаводдзе пясчанае, астатняя частка ложа выслана ілам. Зарастае слаба, шырыня паласы прыбярэжнай надводнай расліннасці да 5 м, месцамі ў залівах да 30 м. Возера на Пд злучана пратокай з воз. Цемніца, на ПнЗ сцек па канале ў воз. Атолава.

ЛІПНІКАЎСКИ КАНАЛ, меліярацыйны канал у Светлагорскім р-не, правы прыток р. Рудзянка (бас. Дняпра). Даўжыня 9,3 км. Пачынаецца з р. Іпа за 2,5 км на Пд ад в. Селішчы Казлоўскага сельсавета, вусце за 2,7 км на ПнУ ад в. Ліпнікі.

ЛІПНІКІ, меліярацыйны канал у Пінскім р-не, левы прыток р. Вісліца (бас. Прыпяці). Даўжыня 17 км. Пачынаецца за 5,7 км на Пн ад в. Ліпнікі, вусце за 0,5 км на У ад в. Забараўцы. Прытокі — каналы Гарошкаўскі і Плёскі (злева), Рудня (справа).

ЛІПНІЦКІ КАНАЛ, гл. *Гарошкаўскі канал*.

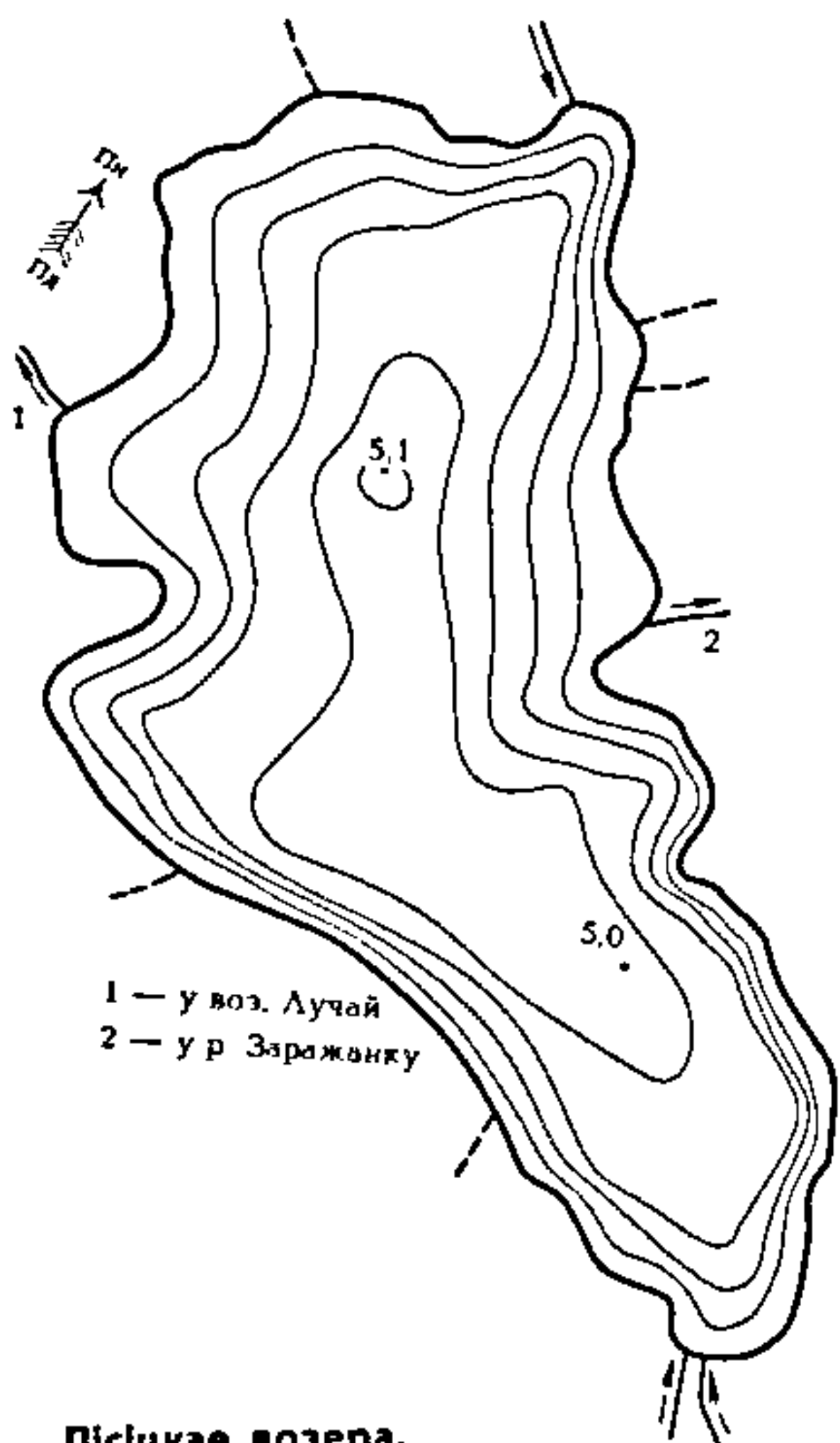
ЛІПНЯНКА, рака ў Ляхавіцкім р-не, правы прыток Шчары (бас. Немана).

Даўжыня 20,5 км.

Пл. вадазбору 118 км².

Сярэдні нахіл воднай паверхні 1 ‰.

Пачынаецца каля в. Бенькаўцы,



Лісіцкае возера.

упадае ў Шчару на У ад в. Залужжа. На ўсім працягу каналізаваная.

ЛІСА рака ў Глускім р-не, левы прыток р. Пціч (бас. Прыпяці).

Даўжыня 23,8 км.

Пл. вадазбору 214 км².

Сярэдні нахіл воднай паверхні 0,7 ‰.

Пачынаецца каля в. Фартуны Бабруйскага р-на, вусце за 1,5 км на ПдЗ ад в. Засценак Усцярхі. Асноўны прыток — р. Чаромуха (злева). Рэчышча каналізаванае.

ЛІСІЦКАЕ ВОЗЕРА, Лісіца, у Пастаўскім р-не.

Пл. 0,85 км².

Найбольшая глыбіня 5,1 м.

Даўжыня 1,65 км.

Найбольшая шырыня 0,75 км.

Даўжыня берагавой лініі 4,67 км.

Аб'ём вады 2,28 млн. м³.

Пл. вадазбору 6,25 км².

У бас. р. Лучайка, за 18 км на У ад г. Паставы, каля в. Лучай. Схілы катлавіны вышыней 8—10 м, разараныя. Дно мае плаўны нахіл да цэнтра, мелкаводдзе пясчанае, глыбей выслана ілам. Зарастае каля 20 % пл. возера да глыбіні 1,5 м. Шырыня паласы прыбярэжнай надводнай расліннасці да 85 м, месцамі адсутнічае. На 3 выцякае ручай у воз. Лучай.

ЛІСІЧАНСКАЕ, возера ў Верхнядзвінскім р-не.

Пл. 0,06 км².

Даўжыня 0,3 км.

Найбольшая шырыня 0,27 км.

Даўжыня берагавой лініі 0,9 км.

У бас. р. Сар'янка, за 28 км на ПнЗ ад г. Верхнядзвінск, за 2,2 км на ПнЗ ад в. Мотужы. Схілы вышыней 5—7 м, пад лесам. Вакол возера забалочаная пойма шырыней 25—75 м. Выцякае ручай у р. Тоўша.

ЛІСНА, возера на мяжы Верхнядзвінскага і Расонскага р-наў.

Пл. 15,71 км².

Найбольшая глыбіня 6,1 м.

Даўжыня 7,8 км.


Найбольшая шырыня 3,1 км.

Даўжыня берагавой лініі 25,3 км.

Аб'ём вады 40,3 млн. м³.

Пл. вадазбору 943 км².

У бас. р. Свольна (цячэ праз возера), за 42 км на ПнУ ад г. Верхнядзвінск, каля в. Лісна. Схілы катлавіны вышыней 15—20 м (на ПдЗ да 30 м), параслі лесам, на У і Пн невыразныя. Берагі вышыней да 0,3 м (на У да 0,5 м), пад хмызняком. На У і Пн забалочаная пойма, парослая рэдкім хваевым лесам. Дно плоскае, у паўночнай частцы пераважаюць глыбіні 3—4 м, у паўднёвай — да 6 м. 2 астравы агульнай пл. 0,74 км². Ложа выслана сапрапелямі, уздоўж берагоў і вакол астравоў — апяшчаненымі адкладамі. Водная маса ў летні час перамешваецца і праграецца да дна. Інтэнсіўна зарастае да глыбіні 2,6 м. Шырыня паласы прыбярэжнай надводнай расліннасці да 200 м, уздоўж



Рака Ловаць каля вёскі Мяжа Гарадоцкага раёна.

усходняга берага да 400 м. Возера багатае рыбай. Адзначана гнездаванне звычайнага гоголя — ахоўнага птушкі, занесенай у Чырвоную книгу Рэспублікі Беларусь. У возера ўпадаюць канал Дзегцяроўка і 7 ручаёў у т. л. з азёр Малы Тучок і без назвы.

ЛІСТАПАДАЎСКИ КАНАЛ, меліярацыйны канал у Салігорскім р-не, правы прыток Салігорскага канала (бас. Прыпяці). Даўжыня 6,5 км. Пачынаецца за 2 км на ПнУ ад в. Вялікія Лістападавічы, вусце за 1,5 км на З ад в. Крушнікі.

ЛІСЦЯНКА, меліярацыйны канал у Любанскім р-не, правы прыток р. Арэса (бас. Прыпяці). Даўжыня 7,3 км. Пачынаецца з Асавецкага канала за 3 км на ПнЗ ад в. Камуна, вусце за 1,5 км на Пд ад в. Верагошч.

ЛІСЯЦЦКІ КАНАЛ, меліярацыйны канал у Пінскім р-не, правы прыток р. Ясельда (бас. Прыпяці). Даўжыня 6,5 км. Пачынаецца за 2 км на ПдЗ ад в. Мерчыцы, вусце за 1,5 км на У ад в. Масевічы. Прыток — канал Бостычы (справа).

ЛІТАНКА, Вязынка, рака ў Валожынскім р-не, правы прыток Пяршайкі (бас. Немана). Даўжыня 6 км. Пачынаецца на З ад в. Банькава, упадае ў Пяршайку каля в. Галубы. Да 1974 цякла ў Іслач, былое рэчышча за 1 км на Пд ад в. Даўбені перасыпана. Рэчышча на працягу 4,5 км ад в. Паморшчына да вусця каналізаванае.

ЛІТАНКА, рака, гл. *Люцінка*. **ЛІТВІНКИ**, меліярацыйны канал у Кобрынскім і Жабінкаўскім р-нах, правы прыток р. Мухавец (бас. Зах. Буга). Даўжыня 12,5 км. Пачынаецца за 1 км на У ад в. Лышчыкі (Кобрынскі р-н), вусце каля ўсходняй ускраіны в. Залужзе (Жабінкаўскі р-н).

ЛІТКАВА, рака ў Кобрынскім р-не, у бас. Зах. Буга. Даўжыня каля 10 км. Пачынаецца ляснай канавай на З ад дарогі Дзвін — Самары, месцамі дрэнна прасочваецца, у ніжняй частцы рэчышча праходзіць па меліярацыйным канале. Упадае з Пд у воз. Любань на Пн ад в. Дзвін. Рэчышча каналізаванае.

ЛІТОЎКА, рака, гл. Выдзерка.
ЛІТОЎКА, возера ў Полацкім р-не.

Пл. 0,07 км².
 Даўжыня 0,45 км.
 Найбольшая шырыня 0,21 км.
 Даўжыня берагавой лініі 1,1 км.

У бас. р. Тросніца (цячэ праз возера), за 12 км на ПнУ ад Полацка, за 0,5 км на ПдЗ ад в. Спаскае Схілы катлавіны спадзістыя, вышыней 1 м, на Пн параслі лесам, на Пд разараныя. Пойма на Пд забалочаная, шырыней да 75 м.

ЛІЦВІН, возера ў Калінкавіцкім р-не.
 Пл. 0,19 км².
 Даўжыня 2,25 км.
 Найбольшая шырыня 0,15 км.
 Даўжыня берагавой лініі 4,68 км.

У бас. р. Прыпяць, за 22 км на ПдУ ад г. Калінкавічы, на З ад в. Юравічы. Схілы катлавіны вышыней да 4 м, пад хмызняком, на Пн да 13 м, параслыя лесам. Берагі пясчаныя, на У зліваюцца са схіламі. На ПнЗ упадае ручай, на Пд выцякае ручай у Прыпяць.

ЛІЦВІНАЎСКІ КАНАЛ, меліярацыйны канал у Верхнядзвінскім р-не, правы прыток р. Дрыса (бас. Зах. Дзвіны). Даўжыня 6,9 км. Пачынаецца за 2 км на Пн ад в. Сасноўцы, вусце каля в. Валынцы.

ЛОБЖА, рака, гл. Лабжанка.

ЛОБСКАЕ ВОЗЕРА, у Светлагорскім р-не. Пл. 0,16 км². На пойме р. Бярэзіна, за 22 км на ПнЗ ад г. Светлагорск, ніжэй вусця Рудзянкі.

ЛОБЧА, меліярацыйны канал у Лунінецкім р-не, левы прыток р. Бобрык 1-ы (бас. Прыпяці). Даўжыня 8,1 км. Пачынаецца з Водападзельнага канала за 3,2 км, вусце за 11,3 км на Пд ад п. Лунін.

ЛОБЧАНКА, рака ў Чэрыкаўскім р-не і на мяжы са Слаўгарадскім, правы прыток р. Сож (бас. Дняпра).

Даўжыня 30 км.
 Пл. вадазбору 122 км².
 Сярэдні нахіл воднай паверхні 1,2 ‰.

Пачынаецца на заходняй ускраіне в. Дубраўка Лабанаўскага сельсавета, вусце ў межах в. Рамідоўшчына. Рэчышча каналізаванае на працягу 5,8 км (ад в. Доўгая да в. Прыпечана).

ЛОВАЖ, возера, гл. Лоўжа.

ЛОВАЦЬ, рака ў Гарадоцкім р-не, Пскоўскай і Наўгародскай абласцях, у бас. р. Нява.

Даўжыня 536 км.
 Пл. вадазбору 21,9 тыс. км².
 Сярэднегадавы расход вады ў вусці каля 150 м³/с, на граніцы Беларусі і Расіі каля 2,5 м³/с.
 Сярэдні нахіл воднай паверхні 0,16 ‰, на Беларусі 0,6 ‰.

Выцякае з воз. Ловаец (Пскоўская вобл.), упадае ў воз. Ільмень з Пд. Паводле іншых крыніц пачынаецца з воз. Завесна за 3,5 км на ПдУ ад в. Марчанкі Гарадоцкага р-на. Цячэ

ў межах Беларусі (даўжыня 47 км) па Гарадоцкім узвышшы, праз азеры Задрач, Мяжа, Сосна, Чарняста і Сясіта, па Валданскім узвышшы і ў ніжнім цячэнні па Ільменскай нізінне. Найбольшыя прытокі на Беларусі: Сярвайка, Пясчанка (справа), Склянка (злева). Даліна ад вытоку да воз. Мяжа невыразная (пойма забалочаная), паміж азерамі Сосна, Чарняста і Сясіта трапецападобная (пойма роўная, лугавая). Рэчышча да воз. Мяжа звільстае, да воз. Задрач яго шырыня 3—5 м, ніжэй 5—10 м. Суднаходная ў нізоўі на працягу 70 км. На рацэ гарады Вялікія Лукі і Холм (Расія); па ей у старажытнасці праходзіла частка гандлевага шляху «з вараг у грэкі».

ЛОГ, ручай у Шумілінскім р-не, правы прыток Зах. Дзвіны. Даўжыня 18 км. Пачынаецца за 1 км на ПдУ ад в. Сосна, вусце за 1,5 км на ПдУ ад в. Пятніцкае. У нізоўі ва ўрочышчы Улазавіцкая Лясная Дача цячэ праз азеры Першае, Другое і Трэцяе. Рэчышча на працягу 9 км ад вытоку каналізаванае.

ЛОГАВЫ КАНАЛ, меліярацыйны канал у Бярэзінскім р-не, левы прыток р. Жорнаўка (бас. Дняпра). Даўжыня 5,3 км. Пачынаецца на паўдневай ускраіне в. Малыя Лагі, упадае ў Жорнаўку за 2 км на Пд ад в. Жарамец.

ЛОГНАВІЦКІ КАНАЛ, меліярацыйны канал у Клецкім р-не, левы прыток р. Лань (бас. Прыпяці). Даўжыня 6,8 км. Пачынаецца за 1 км на ПдУ ад в. Урведзь, вусце каля в. Логнавічы.

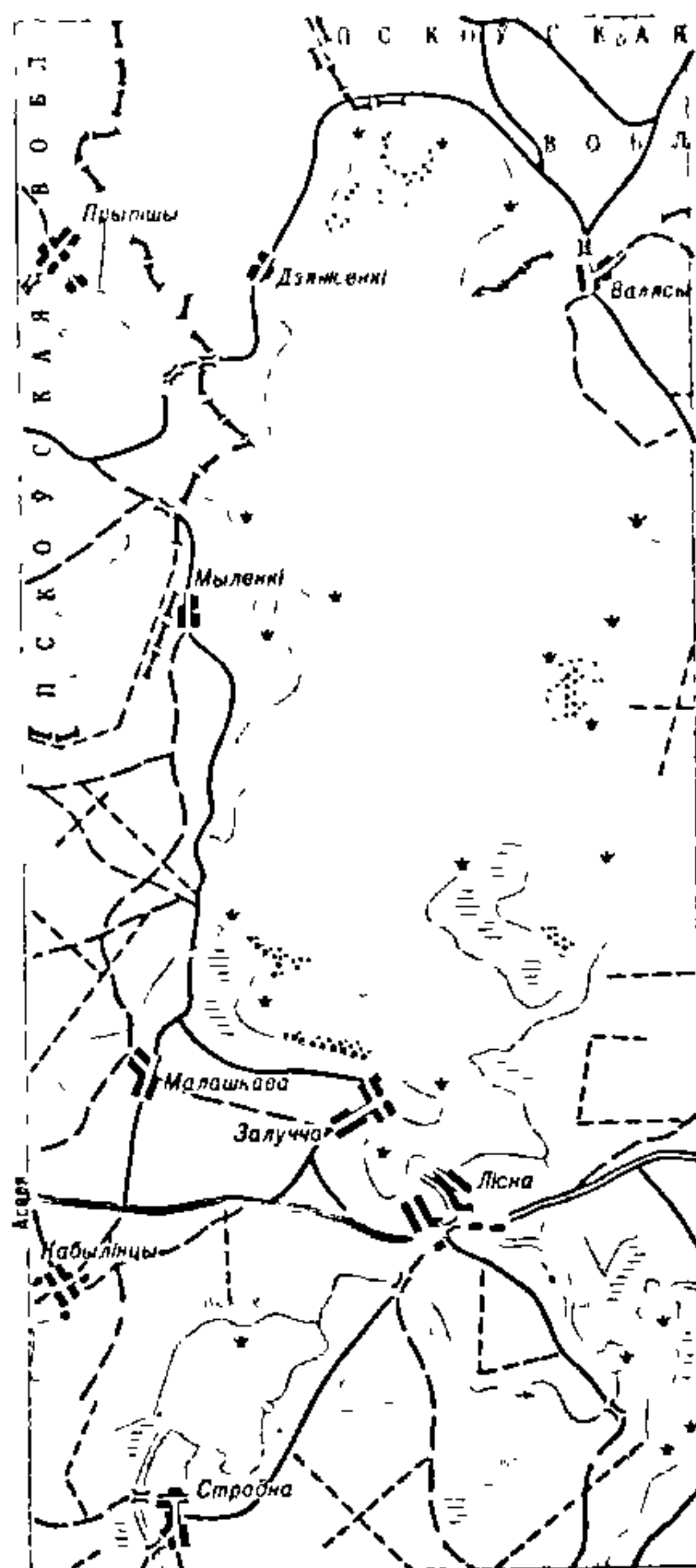
ЛОДАСІ, Лодаскае возера, возера ў Пастаўскім р-не.

Пл. 1,03 км².
 Найбольшая глыбіня 7,5 м.
 Даўжыня 1,83 км.
 Найбольшая шырыня 0,94 км.
 Даўжыня берагавой лініі 5,6 км.
 Аб'ём вады 4,13 млн. м³.
 Пл. вадазбору 17,5 км².

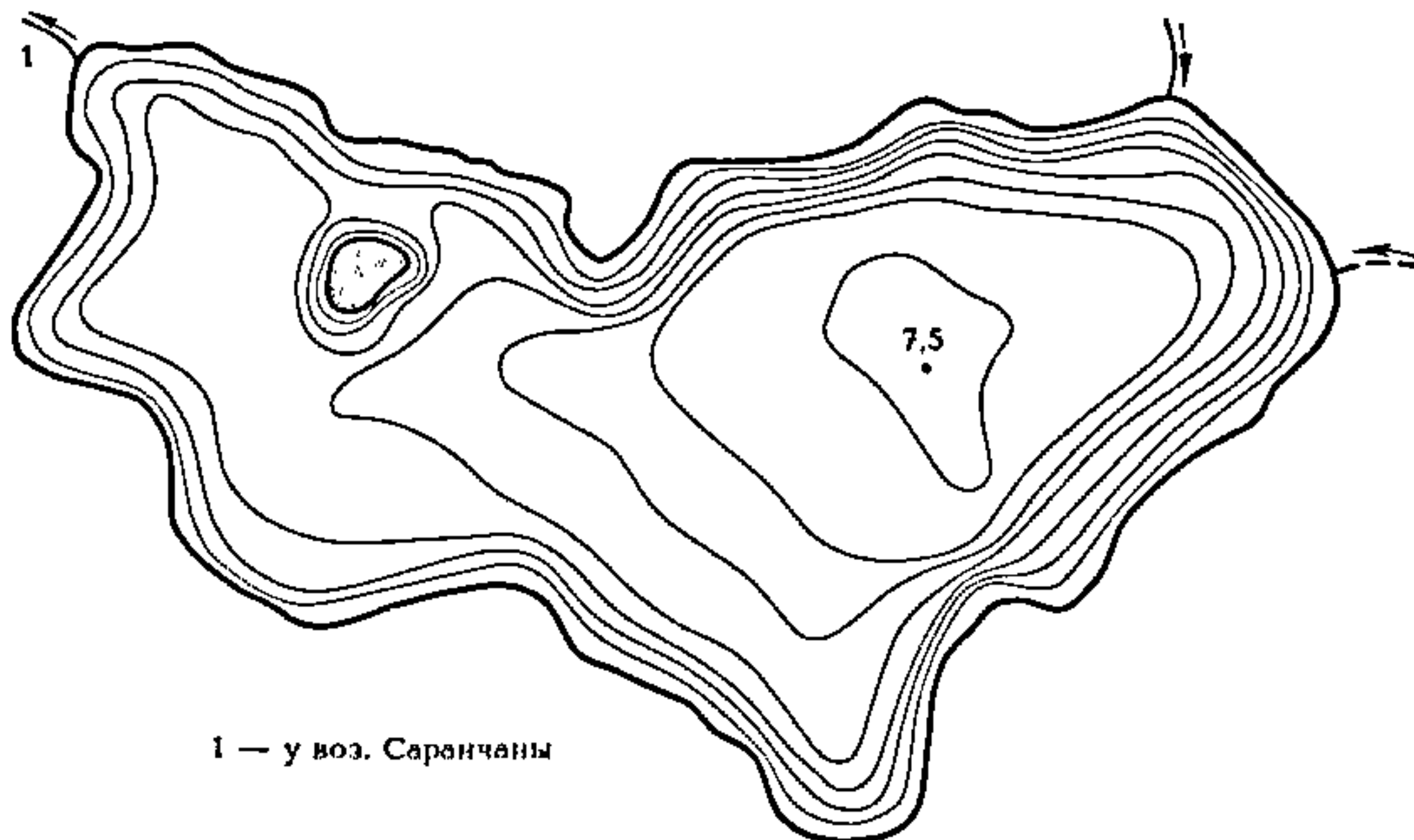
У бас. р. Страча, за 22 км на ПдЗ ад г. Паставы, каля в. Лодасі. Схілы

ЛОДАСІ

катлавіны вышыней 2—4 м, разараныя, на Пд да 10 м, пад хмызняком. Берагі месцамі абразійныя, зліваюцца са схіламі, на З сплавінныя. У паўночна-заходняй частцы возера вост-



Возера Лісна.



1 — у воз. Саранчаны

Возера Лодасі.

ЛОМАУКА

раў пл. 0,8 га. Ложа выслана ілам, уздоўж берагоў пяском. Шырыня паласы прыбярэжнай расліннасці 10—30 м да глыбіні 2,5 м. На ПнЗ злучана пратокай з воз. Саранчаны.

ЛОМАУКА, назва р. Рудаўка ў верхнім цячэнні.

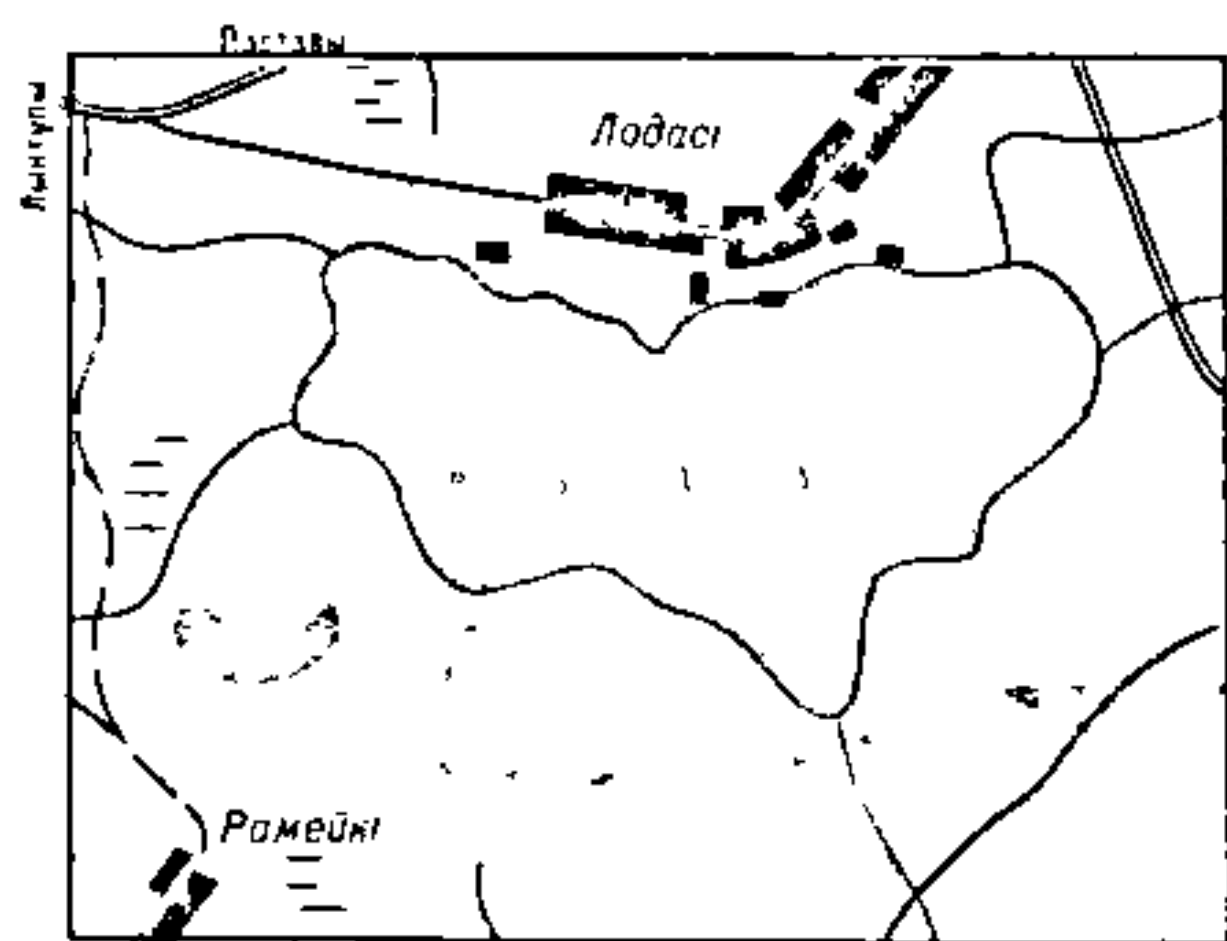
ЛОМЫШ, возера ў Хойніцкім р-не.

Пл. 0,22 км².

Даўжыня 2,7 км.

Найбольшая шырыня 0,13 км.

На пойме р. Прыпяць, за 27 км



Возера Лодасі.

на ПдЗ ад г. Хойнікі, каля в. Ломыш. Старычнае.

ЛОНА, возера ў Расонскім р-не.

Пл. 0,09 км².

Даўжыня 0,4 км.

Найбольшая шырыня 0,32 км.

Даўжыня берагавой лініі 1,1 км.

У бас. р. Свольна, за 22 км на ПнЗ ад г. п. Расоны, за 1,7 км на ПдУ ад в. Ізубрыца (Верхнядзвінскі р-н), сярод забалочанага лесу. На У выцякае ручай у р. Лонніца.

ЛОНВА, рака ў Лагойскім р-не, левы прыток Вілі.

Даўжыня 22 км.

Пл. вадазбору 125 км².

Сярэдні нахіл воднай паверхні 1,3 ‰.

Пачынаецца каля в. Амнішава, упадае ў Вілію за 1 км на ПнЗ ад в. Папоўцы. Прытокі — р. Каменка і густая сетка асушальных каналаў. На ўсім працягу каналізаваная.

ЛОННА, возера ў Полацкім р-не.

Пл. 0,6 км².

Найбольшая глыбіня 2,6 м.

Даўжыня 1,01 км.

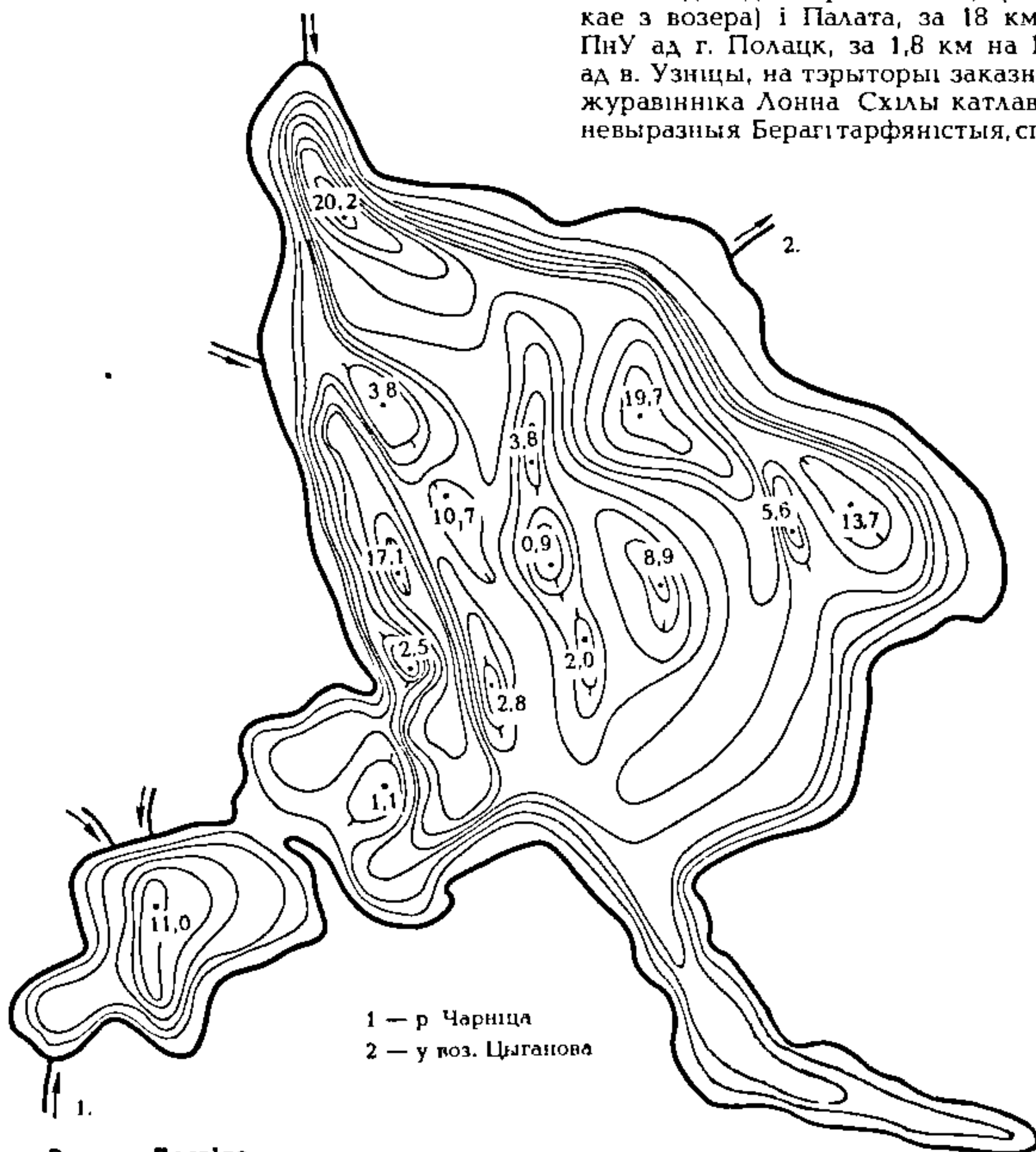
Найбольшая шырыня 0,7 км.

Даўжыня берагавой лініі 2,83 км.

Аб'ём вады 1,09 млн. м³.

Пл. вадазбору 1,12 км².

На водападзеле рэк Лонніца (выцякае з возера) і Палата, за 18 км на ПнУ ад г. Полацк, за 1,8 км на ПнЗ ад в. Узніцы, на тэрыторыі заказніка журавінніка Лонна. Схілы катлавіны невыразныя. Берагі тарфяністыя, спла-



1 — р. Чарніца

2 — у воз. Цыганова

Возера Лосвіда.

віныя. Дно плоскае, выслана сапрапелем. Поўнаасцю зарастае. З возера выцякае ручай у р. Палата.

ЛОННЕ, возера ў Полацкім р-не.

Пл. 0,23 км².

Даўжыня 0,7 км.

Найбольшая шырыня 0,44 км.

Даўжыня берагавой лініі 1,85 км.

У бас. р. Дрыса, за 23 км на ПнЗ ад г. Полацк, каля вясак Лісуны і Кацельна. Схілы катлавіны вышыней да 8 м, пад хмызняком, часткова разараныя. Берагі забалочаныя. На Пн злучана ручаем з р. Дрыса.

ЛОННИЦА, рака ў Полацкім р-не, правы прыток р. Дахнарка (бас. Зах. Дзвіны).

Даўжыня 24 км.

Пл. вадазбору 100 км².

Сярэдні нахіл воднай паверхні 0,9 ‰.

Выцякае з воз. Лонна за 2 км на ПдУ ад в. Лонца. Паводле іншых крыніц рака бярэ пачатак за 2,5 км на ПдЗ ад в. Конны Бор. Вусце за 2 км на З ад в. Дзмітроўшчына. Цячэ па лясістай мясцовасці.

ЛОННИЦА, рака ў Расонскім і Верхнядзвінскім р-нах, левы прыток р. Свольна (бас. Прыпяці).

Даўжыня 12 км.

Пл. вадазбору 29 км².

Сярэдні нахіл воднай паверхні 1 ‰.

Пачынаецца за 2 км на ПнУ ад воз. Ізубрыца, вусце за 2 км на Пд ад в. Дабраплесы Верхнядзвінскага р-на. Цячэ па лясістай мясцовасці.

ЛОСВИДА, возера ў Гарадоцкім р-не на мяжы з Віцебскім.

Пл. 11,42 км².

Найбольшая глыбіня 20,2 м.

Даўжыня 7,08 км.

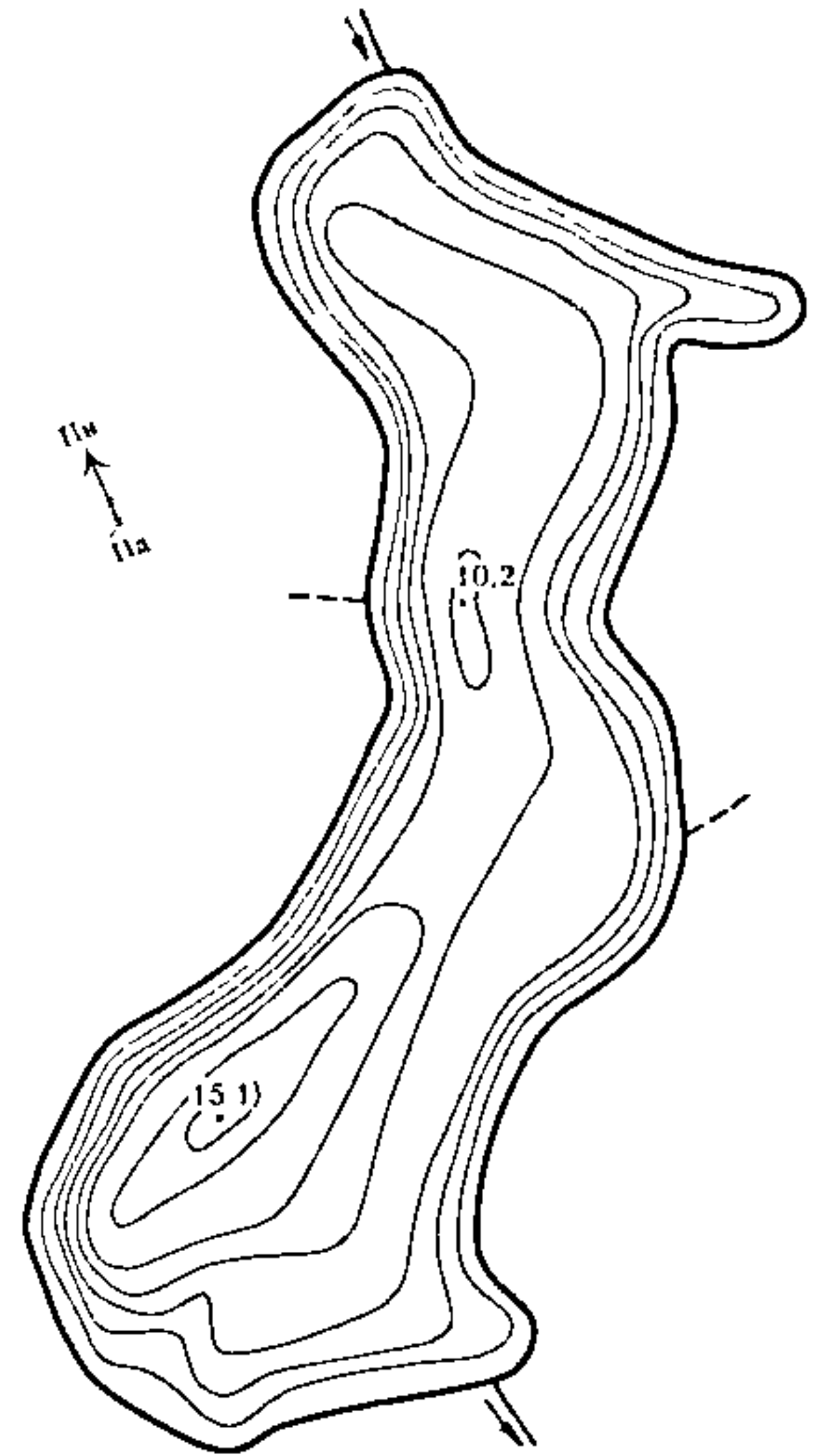
Найбольшая шырыня 4,88 км.

Даўжыня берагавой лініі 25,6 км.

Аб'ём вады 82 млн. м³.

Пл. вадазбору 107 км².

У бас. р. Храпаўлянка, за 7 км на Пд ад г. Гарадок, каля вясак Вялікае Лосвіда і Малое Лосвіда. Схілы катлавіны вышыней да 15 м (на ПнЗ і З да 4 м), на Пн і У стромкія, парослыя лесам, часткова разараныя. З вялікія залівы, паўночна-заходні аддзелены ад возера пясчанай водмелю (глыбіня 0,2 м). Берагі вышыней ад 0,5 м да 1,5 м, месцамі абразійныя ці зліваюцца са схіламі, на ПнЗ і ПдЗ нізкія, часткова забалочаныя. Падводная частка катлавіны складанай будовы (упадзіны чаргуюцца са шматлікімі мелямі). Шырыня зоны мелкаводдзя ад 5—25 м у залівах да 200—250 м уздоўж паўднёвых і паўднёва-ўсходніх берагоў. Дно ў прыбярэжнай частцы да глыбіні 6 м выслана пясамі, на У і Пн пясчана-галечнымі адкладамі і валунамі. Уздоўж берагоў зарастае надводнай расліннасцю, шырыня паласы ад 10—15 м да 120—150 м. Падводная расліннасць высцлае дно да глыбіні 5 м. У возеры растуць рэдкія для



Возера Лотвіны.

флоры Беларусі ахоўныя віды. Палушнік азёрны, няда малая і марская, частуха Валенберга, гідрыла кальчаквая. Багаты жывельны свет (каля 20 відаў рыб). У возера ўпадае р. Чарніца і 4 ручаі, на У выцякае ручай у воз. Цыганова. Уваходзіць у зону адпачынку Лосвіда. На беразе турбаза «Віцебская», спартыўная база, лодачная станцыя.

ЛОТВІНЫ, возера ў Мядзельскім р-не.

- Пл. 0,42 км².
- Найбольшая глыбіня 15,1 м.
- Даўжыня 1,44 км.
- Найбольшая шырыня 0,49 км.
- Даўжыня берагавой лініі 3,67 км.
- Аб'ём вады 2,81 млн. м³.
- Пл. вадазбору 1,4 км².

У бас. р. Мядзелка, за 10 км на Пн ад г. п. Мядзел, каля в. Лотва. Схілы катлавіны вышыней 13—20 м (на Пд і ПдУ 3—7 м), пад лугам, на 3 параслі лесам. Берагі пад хмызняком, участкі зліваюцца са схіламі. Найбольш глыбокая паўднёва-заходняя частка возера. Мелкаводдзе пясчанае. Зарастае каля 20 % пл. возера. На Пд выцякае ручай у р. Мядзелка.

ЛОЎЖА, Л о в а ж, возера ў Шумілінскім р-не.

- Пл. 0,28 км².
- Даўжыня 1,62 км.
- Найбольшая шырыня 0,2 км.
- Даўжыня берагавой лініі 3,77 км.
- Пл. вадазбору 82 км².

У бас. р. Будавесць (цячэ праз возера), за 9 км на З ад г. п. Шуміліна, каля в. Лоўжа. Схілы катлавіны вышыней да 15 м, пераважна пад хмызняком.

ЛОЎЖА, возера ў Полацкім р-не.

- Пл. 0,2 км².
- Даўжыня 0,62 км.
- Найбольшая шырыня 0,45 км.
- Даўжыня берагавой лініі 1,92 км.
- Пл. вадазбору 14,8 км².

У бас. р. Дразбітка, за 34 км на ПнУ ад Полацка, за 7 км на ПдЗ ад в. Труды. Катлавіна размешчана сярод балота, схілы яе невыразныя. Берагі сплавінныя. На ПнЗ выцякае ручай у р. Дразбітка.

ЛОХНІЦА, рака на Украіне і ў Лельчыцкім р-не, правы прыток р. Убарць (бас. Прыпяці).

- Даўжыня 16 км.
- Пл. вадазбору 781 км².
- Сярэдні нахіл воднай паверхні 0,3 ‰.

Пачынаецца на тэрыторыі Украіны за 8 км на ПдЗ, вусце за 3 км на Пн ад в. Лохніца. Цячэ па паўднёва-заходняй частцы раўніны Мазырскае Палессе. Прыток — р. Свідовец (злева). **ЛОЧЫНСКІ КАНАЛ**, Антопальскі канал, меліярацыйны канал у Чэрвеньскім і Асіповіцкім р-нах, левы прыток р. Балачанка (бас. Дняпра). Даўжыня 12 км. Пачынаецца з Лочынскага возера за 1 км на Пн ад

в. Лочын Асіповіцкага р-на, упадае ў Балачанку за 1 км на ПдУ ад в. Балоча Чэрвеньскага р-на.

ЛОШ, возера ва Ушацкім р-не. Пл. 0,1 км². У бас р. Выдрыца, за 14 км на ПдУ ад г. п. Ушачы, за 1 км на Пн ад в. Мосар

ЛОША, рака ў Ашмянскім і Астравецкім р-нах, левы прыток Ашмянкі (бас. Вілія)

- Даўжыня 55 км.
- Пл. вадазбору 455 км².
- Сярэднегадавы расход вады ў вусці 3,9 м³/с.
- Сярэдні нахіл воднай паверхні 1,34 ‰.

Пачынаецца за 1,5 км на ПдУ ад в. Ваўкоўшчына Ашмянскага р-на, у вярхоўі цячэ па паўночных схілах Ашмянскага ўзвышша, далей праз невялікія лясныя масівы. Упадае ў Ашмянку на ПдЗ ад в. Зарэчча Астравецкага р-на. Асноўны прыток — р. Кавалеўка. Даліна да в. Лоша невыразная, ніжэй трапецападобная; яе шырыня 200—300 м, паміж в. Палушы і г. п. Астравец — да 1 км. Пойма двухбаковая, пераважная шырыня 100—150 м. Рэчышча на працягу 12 км ад вытоку каналізаванае, на астатнім працягу звільстае. Берагі стромкія, у вярхоўі абрывістыя. У г. п. Астравец сажалка (пл. 0,16 км²), на У ад яго ў маляўнічай мясціне — Янаўскае вадасховішча.

ЛОША, рака ў Уздзенскім і Капыльскім р-нах, левы прыток Немана.

- Даўжыня 42 км.
- Пл. вадазбору 830 км².
- Сярэднегадавы расход вады ў вусці 4,4 м³/с.
- Сярэдні нахіл воднай паверхні 0,7 ‰.

Пачынаецца каля в. Даўгінава Уздзенскага р-на, упадае ў Неман каля в. Пясочнае. Прытокі: р. Выня і сетка меліярацыйных каналаў. Даліна на вялікім працягу невыразная, у ніжнім цячэнні шырыней 500—600 м. Пойма асушаная. Рэчышча на ўсім працягу каналізаванае. Берагі абрывістыя. На рацэ паміж вескамі Лоша, Крывялі, Баравыя, Сенажаткі створана Лашанскае вадасховішча.

ЛОША, рака ў Горацкім р-не, левы прыток р. Дабранка (бас. Дняпра). Даўжыня 6,8 км. Пачынаецца за 3 км на ПдЗ ад в. Сахараўка, вусце за 1 км на ПнУ ад в. Добрая. Рэчышча каналізаванае на працягу 3 км (ад в. Сахараўка да вусця).

ЛОША-АБОЛЬКА, рака, гл. Вярэдаўка.

ЛОШЫНКА, меліярацыйны канал у Чэрвеньскім і Пухавіцкім р-нах, левы прыток р. Свіслач (бас. Дняпра). Даўжыня 7,6 км. Пачынаецца каля паўднёвай ускраіны в. Дукоршчына Чэрвеньскага р-на, упадае ў Свіслач на ўсходняй ускраіне в. Дукора Пухавіцкага р-на.

ЛОШЫЦА, рака ў Мінскім р-не і Мінску, правы прыток р. Свіслач (бас. Дняпра). Даўжыня 9,2 км. Пачынаецца

ца на заходняй ускраіне в. Дворышча, вусце на паўночнай ускраіне в. Лошыца 1-я. У сярэднім цячэнні ракі ў межах Мінска створаны 2 сажалкі. **ЛОШЫЦКІ КАНАЛ**, меліярацыйны канал у Слуцкім р-не, левы прыток р. Вялікая Сліва (бас. Прыпяці). Даўжыня 8,7 км. Пачынаецца за 1,5 км на ПнЗ ад в. Новы Гуткоў, вусце за 4 км на ПнУ ад в. Мялешкі.

ЛУБЯНКА, рака ў Стаўбцоўскім р-не, левы прыток Сярмяжкі (бас. Немана). Даўжыня 10 км. Пл. вадазбору 37 км². Пачынаецца за 1 км на ПнЗ ад в. Вялікія Навікі, цячэ па сярэдняўзгорыстай раўніне, пераважна аблесенай, упадае ў Сярмяжку за 2 км на Пн ад в. Трылес. Ад вытоку на працягу 3,7 км каналізаваная.

ЛУБЯНКА, рака ў Валожынскім р-не, левы прыток Волкі (бас. Немана). Даўжыня 7 км. Пачынаецца на Пн ад в. Вуглы, цячэ ў межах Налібоцкай пушчы, упадае ў Волку на Пд ад урочышча Ляхавыя Горы.

ЛУБЯНКА, рака ў Гомельскім р-не, часткова на мяжы Беларусі і Украіны, правы прыток р. Нямільня (бас. Дняпра). Даўжыня 6 км. Пачынаецца за 1,2 км на ПдУ, вусце за 4 км на З ад в. Глыбоцкае. Перад вусцем на мяжы з Украінай на рацэ плаціна і сажалка.

ЛУБЯНСКАЕ ВАДАСХОВІШЧА, у Свіслацкім р-не.

- Пл. 0,74 км².
- Найбольшая глыбіня 2,8 м.

ЛУБЯНСКІ

Даўжыня 1,25 км.
Найбольшая шырыня 2 км.
Аб'ём вады 1,04 млн. м³.
Пл. вадазбору 18 км².

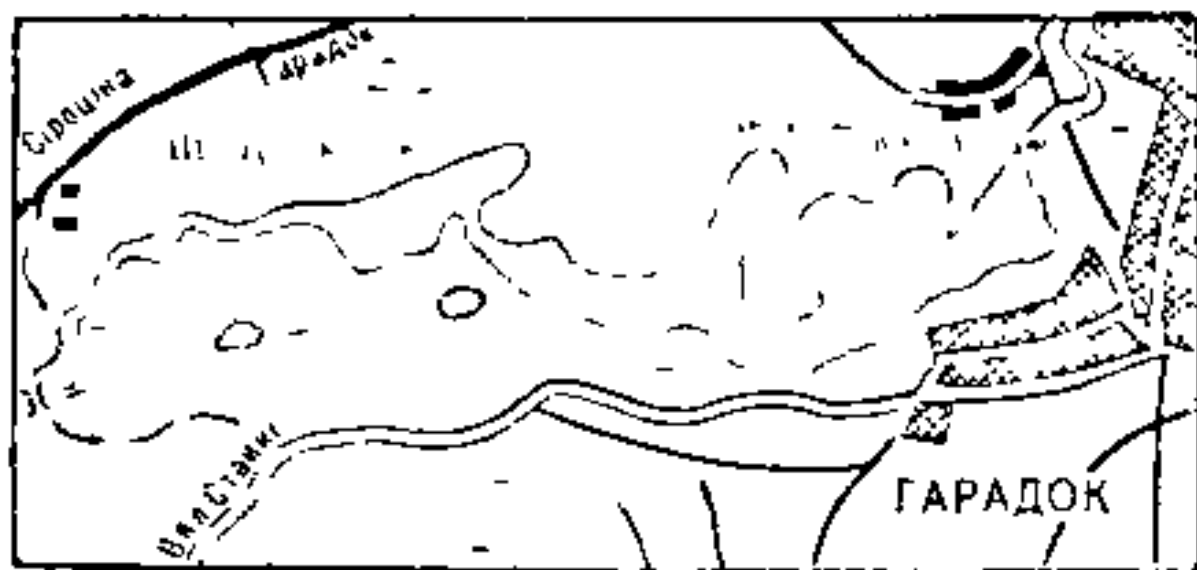
У верхнім цячэнні р. Лубянка, за 40 км на ПДУ ад г. п. Свіслач, за 2 км на ПД ад в. Лубянка.

Створана ў 1978 для двухбаковага рэгулявання вільготнасці асушаных зямель, рыбагадоўлі, добраўпарадкавання прыбярэжнай зоны. Ваганні ўзроўню на працягу года 1 м. Сярэдні шматгадовы сцек 0,76 млн. м³.

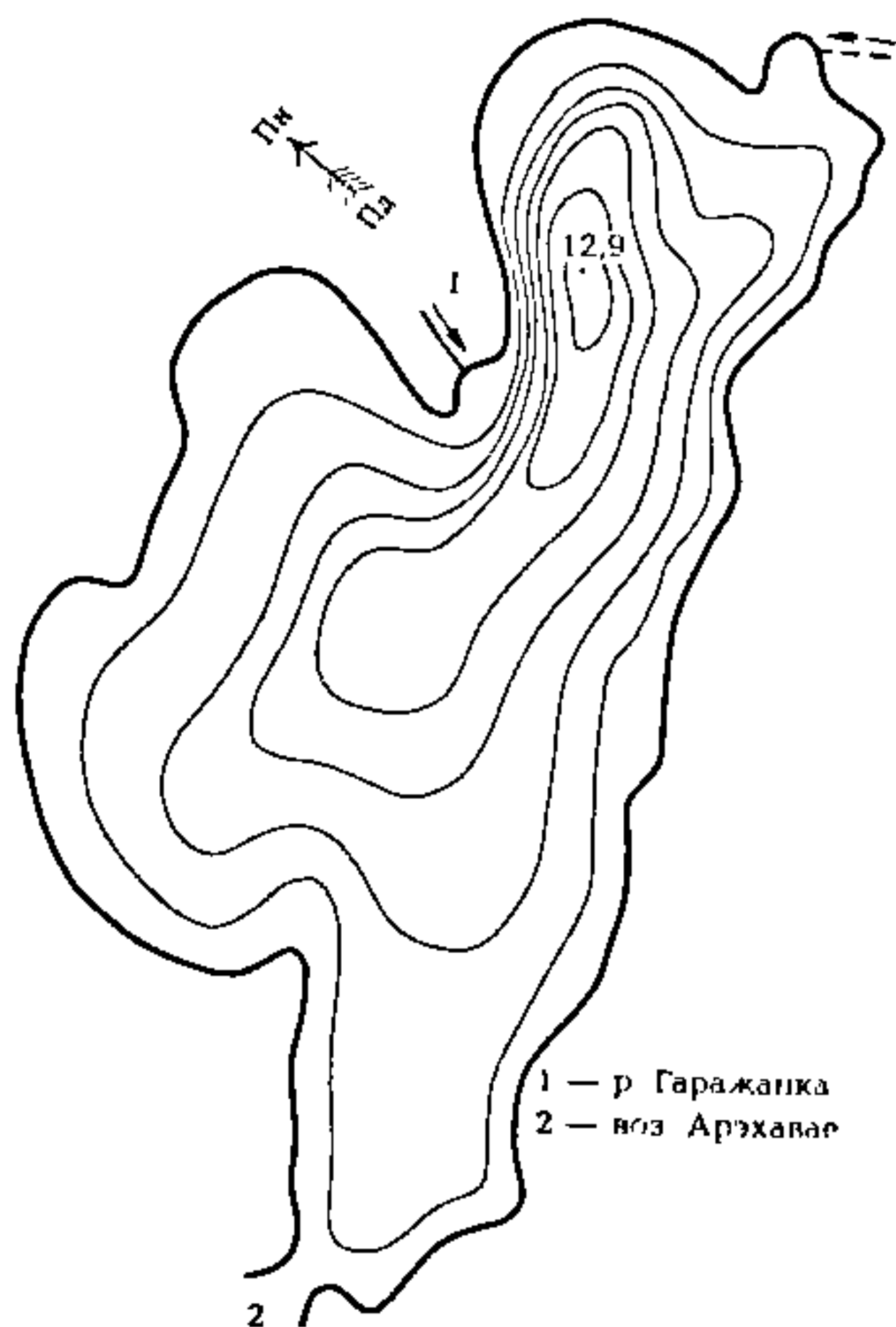
ЛУБЯНСКІ КАНАЛ, меліярацыйны канал у Кармянскім р-не, левы прыток р. Добрыч (бас. Дняпра). Даўжыня 7,7 км. Пачынаецца за 3,6 км на ПНУ ад в. Лубянка, упадае ў Добрыч за 1,5 км на ПД ад в. Задуб'е.

ЛУБЯНСКІ КАНАЛ, меліярацыйны канал у Кіраўскім р-не, правы прыток р. Дабрыца (бас. Дняпра). Даўжыня 5,2 км. Пачынаецца каля паўднева-заходняй ускраіны в. Новае Залцвінне, упадае ў Дабрыцу за 1,5 км на ПДУ ад в. Старое Залцвінне.

ЛУГАВОЕ ВОЗЕРА, у Гарадоцкім р-не



Лугавое возера.



Лугавое возера.

Пл. 0,4 км².
Найбольшая глыбіня 12,9 м.
Даўжыня 1,18 км.
Найбольшая шырыня 0,55 км.
Даўжыня берагавой лініі 3,39 км.
Аб'ём вады 1,62 млн. м³.
Пл. вадазбору 224 км².

У бас. р. Усыса, на паўднева-заходняй ускраіне г. Гарадок. Схілы катлавіны вышыней 10—14 м, месцамі да 20 м, на З і ПД параслі хваевым лесам, на Пн і У задзернаваныя ці разараныя. Берагі вышыней да 0,3 м, увільготненыя, часткова на З і ПД зліваюцца са схіламі. Найбольшая глыбіня ў выглядзе ўпадзіны каля паўночна-ўсходняга берага. Дно выслана пяском, на глыбакаводдзі — ілам. Уздоўж берагоў паласа расліннасці да глыбіні 1,5 м. Паўднева-заходні заліў поўнасю зарос гарлачыкамі. На Пн упадае р. Гаражанка, на З злучана пратокай (шырыня 60 м, глыбіня 2 м) з Арэхавым возерам.

ЛУЖАЙКА, рака ў Пружанскім р-не, левы прыток р. Левая Лясная (бас. Зах. Буга). Даўжыня 7 км. Пачынаецца каля заходняй ускраіны в. Стараволя, вусце каля паўднёвай ускраіны в. Ваські. Рэчышча каналізаванае.

ЛУЖАСЯНКА, Лужаснянка, рака ў Гарадоцкім і Віцебскім р-нах, правы прыток Зах. Дзвіны.

Даўжыня 32 км.
Пл. вадазбору 700 км².
Сярэднегадавы расход вады ў вусці 4,6 м³/с.
Сярэдні нахіл воднай паверхні 0,9 ‰.

Выцякае з воз. Вымна на Пн ад в. Хабаты Гарадоцкага р-на, цячэ ў межах Гарадоцкага ўзвышша, вусце каля чыг. ст. і в. Лужасна за 2 км ад паўночна-заходняй ускраіны Віцебска. Асноўныя прытокі: Громаць, Кабшчанка і Храпаўлянка (справа). Даліна скрынкападобная, на вялікім працягу вузкая, шырыней 200—400 м. Пойма двухбаковая і перарывістая, часам адсутнічае; шырыня 80—100 м. Рэчышча звільстае, шырыней 12—20 м, у верхнім цячэнні 5 м.

ЛУЖОНКА, меліярацыйны канал у Калінкавіцкім і Рэчыцкім р-нах, правы прыток канала Мядзведка (бас. Дняпра). Даўжыня 8,5 км. Пачынаецца з канала Мядзведка каля заходняй ускраіны в. Навінкі Калінкавіцкага р-на, упадае ў яго за 2,5 км на ПнЗ ад в. Ведрыч Рэчыцкага р-на.

ЛУЖЭНЕЦ, возера ва Ушацкім р-не.

Пл. 0,04 км².
Даўжыня 0,26 км.
Найбольшая шырыня 0,22 км.
Даўжыня берагавой лініі 0,75 км.

У бас. Заходняй Дзвіны, за 28 км на У ад г. п. Ушачы, за 1 км на ПД ад в. Залужэнне, сярод хмызняку. Вакол возера лугавая пойма шырыней 10—40 м.

ЛУКА, рака ў Шчучынскім р-не, левы прыток Тур'і (бас. Немана). Даўжыня 9 км. Пачынаецца каля в. Заполле,

упадае ў Тур'ю на Пн ад в. Забор'е. Ад вытоку на працягу 4 км каналізаваная.

ЛУКАВА, возера ў Чэрвеньскім р-не. Пл. 0,16 км². У бас. р. Уша, за 26 км на ПнУ ад г. Чэрвень, за 1 км на Пн ад в. Раваніцкая Слабада.

ЛУКАВАЯ, Рубежка, рака ў Мінскім р-не, левы прыток Удры (бас. Вілі).

Даўжыня 12 км.
Пл. вадазбору 63 км².
Сярэдні нахіл воднай паверхні 8,9 ‰.

Пачынаецца на Пн ад в. Буды, упадае ў Удру на ПнЗ ад в. Гайдукоўка. Цячэ па лясістай мясцовасці Мінскага ўзвышша.

ЛУКАВІНА, Астроўчыца, рака ў Ваўкавыскім р-не, левы прыток Нятупы (бас. Немана).

Даўжыня 10 км.
Пл. вадазбору 32 км².
Сярэдні нахіл воднай паверхні 4 ‰.

Пачынаецца каля в. Вшнвячы, цячэ ў межах Ваўкавыскага ўзвышша, упадае ў Нятупу за 1 км на ПДЗ ад в. Гнезна.

ЛУКАМКА, рака, гл. Лукомка.

ЛУКАМАЛЬ, гл. Лукомскае возера.

ЛУКАЎСКАЕ ВАДАСХОВІШЧА, Лукава, у Маларыцкім р-не.

Пл. 5,4 км².
Найбольшая глыбіня 11,5 м.
Даўжыня 3,15 км.
Найбольшая шырыня 2,7 км.
Аб'ём вады 23,2 млн. м³.
Пл. вадазбору 112 км².

На месцы былога Лукаўскага возера (пл. 3,5 км²), за 16 км на ПНУ ад г. Маларыта, каля в. Лукава. Створана ў 1980 для ўвільгатнення глебы і рыбагадоўлі. Агароджана дамбай даўжыней 9,5 км. Упадае некалькі меліярацыйных каналаў, выцякаюць р. Асіпоўка і канал Гусацкі. Ваганні ўзроўню на працягу года 3,1 м. Сярэдні шматгадовы сцек больш за 12 млн. м³.

ЛУКАЎСКАЕ ВОЗЕРА, у Бешанковіцкім р-не.

Пл. 0,19 км².
Даўжыня 1,22 км.
Найбольшая шырыня 0,22 км.
Даўжыня берагавой лініі 2,82 км.
Пл. вадазбору 1,24 км².

У бас. р. Астроўніца (левый прыток Зах. Дзвіны), за 27 км на ПНУ ад г. п. Бешанковічы, каля в. Малы Двор. Схілы катлавіны вышыней да 12 м, параслі хмызняком. Берагі зліваюцца са схіламі, на У сплавінныя.

ЛУКАЎСКІ КАНАЛ, меліярацыйны канал у Нясвіжскім і Клецкім р-нах, правы прыток р. Лань (бас. Прыпяці). Даўжыня 5,1 км. Пачынаецца каля в. Гусаці Нясвіжскага р-на, вусце за 1 км на У ад в. Лукаўцы Клецкага р-на.

ЛУКАЎСКІ КАНАЛ, рака, гл. Бешица.

ЛУКАЎЦЫ, меліярацыйны канал у

вышыня над межанным узроўнем 1,1 м. Замярзае ў сярэдзіне лістапада, крыгалом у канцы сакавіка. Веснавы ледаход 8 сут. Каля в Рудніца Лукомскае вадасховішча.
ЛУКОМКА, У ют о к, рака ў Лепельскім р-не, у бас. Зах. Дзвіны.

Даўжыня 7,4 км.
 Пл. вадазбору 27 км².
 Сярэдні нахіл воднай паверхні 1,1 ‰.

Пачынаецца за 1,3 км на ПдЗ ад в. Халімонава, цячэ ў межах Ушацка-Лепельскага ўзвышша, упадае ў воз. Рагоўскае з ПдУ за 1 км на Пн ад в. Варашкі. Рэчышча каналізаванае.
ЛУКОМСКАЕ ВАДАСХОВІШЧА, у Чашніцкім р-не.

Пл. 0,38 км².
 Найбольшая глыбіня 12 м.
 Даўжыня 3,6 км.
 Найбольшая шырыня 0,12 км.
 Аб'ём вады 1,25 млн. м³.
 Пл. вадазбору 700 км².

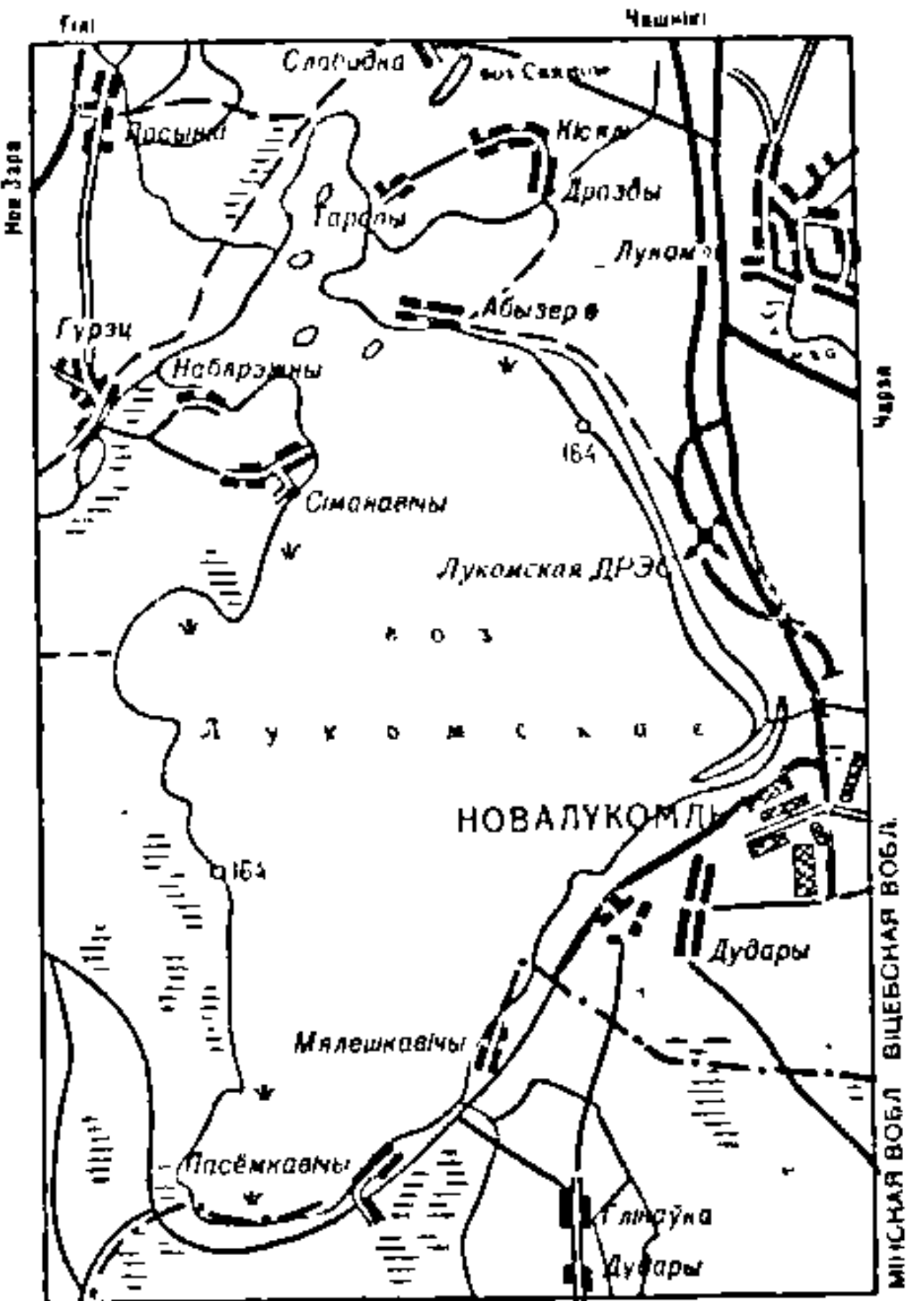
На р. Лукомка, за 16 км на Пд ад г. Чашнікі, каля в. Рудніца. Створана ў 1951 для энергетычных мэт (Лукомская ГЭС). Берагі ў вярхоўі спадзістыя, у нізоўі абрывістыя, вышыней 10—15 м. Сярэдні шматгадовы сцек 134 млн. м³.

ЛУКОМСКАЕ ВОЗЕРА, Лукамль, у Чашніцкім р-не.

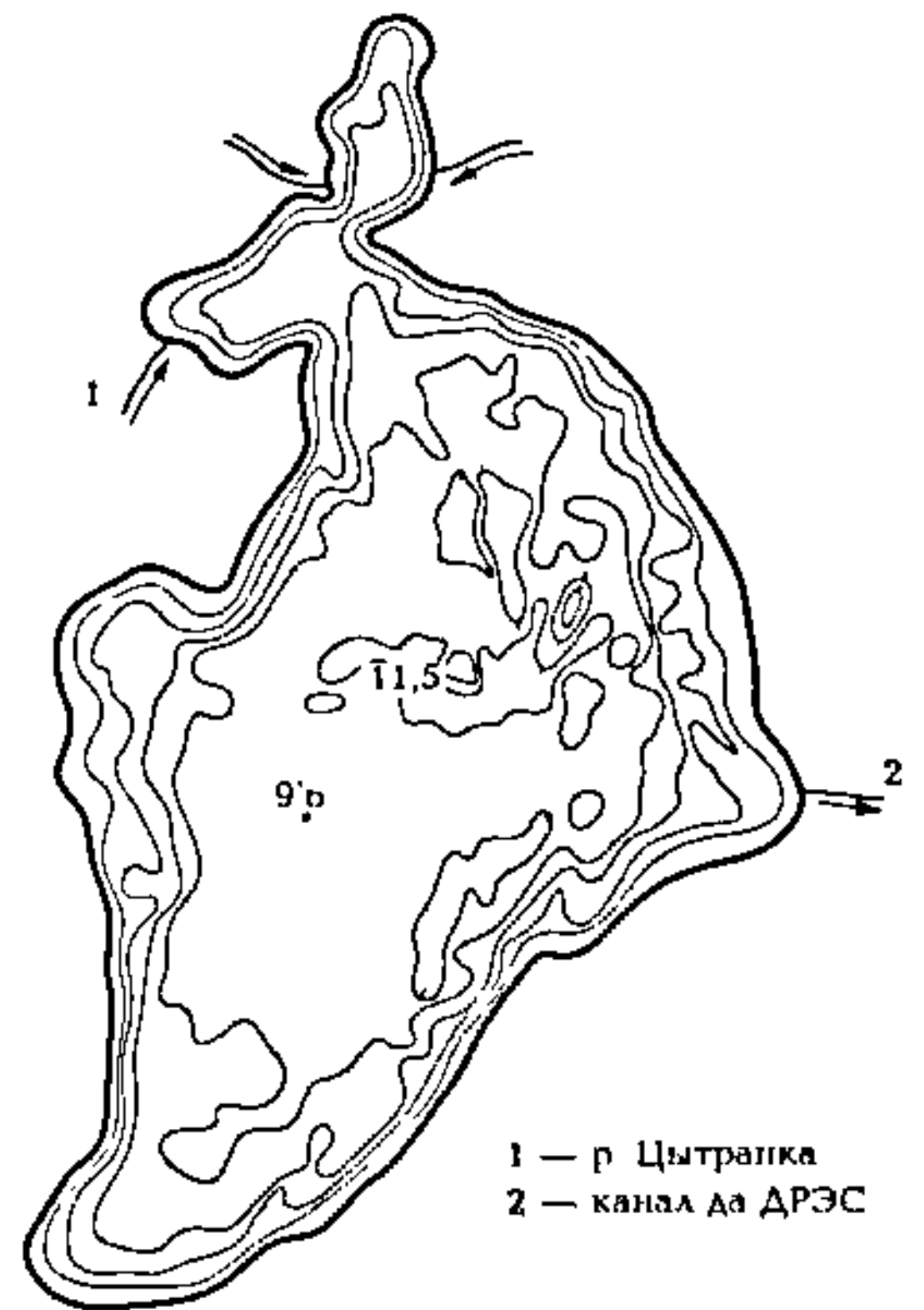
Пл. 36,7 км².
 Найбольшая глыбіня 11,5 м.
 Даўжыня 10,4 км.
 Найбольшая шырыня 6,5 км.
 Даўжыня берагавой лініі 36,4 км.
 Аб'ём вады 243 млн. м³.
 Пл. вадазбору 179 км².

У бас. р. Ула, за 18 км на Пд ад г. Чашнікі, каля заходняй ускраіны г. Новалукомль. Схілы катлавіны вышыней 4—5 м (на Пн і ПнЗ да 15 м), разараныя, на Пд і З параслі лесам, месцамі хмызняком. У паўночнай частцы возера 2 вялікія залівы. Берагі нізкія, месцамі пад хмызняком, на З і ПдЗ абразійныя, вышыней 1—2 м. Ложа ўскладнена шматлікімі мелямі. На Пн 5 астравоў агульнай пл. 0,7 км². Дно да глыбіні 5—6 м выслана пясчанымі адкладамі, ніжэй — сапрапелем. З 1969 возера выкарыстоўваецца як ахаладжальнік Лукомскай ГЭС. Вада вяртаецца падагрэтай на 8—12 °С вышэй, чым у возеры, што аказвае значны ўплыў на ход прыродных працэсаў у вадаеме. Адзначаецца «амаладжэнне» возера. Бязледавы перыяд павялічыўся на 2 месяцы. Замярзае ў другой палове снежня, лёд (таўшчыня да 30 см) трывае да сярэдзіны сакавіка, да 30 % паўночна-ўсходняй часткі возера наогул не замярзае. Сярэдняя тэмпература вады за чэрвень — жнівень у зоне падагравання 21,6 °С, у зоне з прыродным тэмпературным рэжымам 19,8 °С. Скіданне вады ў возера і ветравое перамяшчэнне павялічваюць аэрацыю воднай масы. Зарастае ўздоўж берагоў трыснягом і чаротам, шырыня паласы расліннасці да 250 м,

каля ўсходняга берага да 20—50 м. У возеры багатыя расліны і жывёльны свет, живе больш за 5 тыс. т дрэйсены (двухстворкавыя малюскі), якая адфільтроўвае ўвесь аб'ём вады менш чым за 2 месяцы, што становіцца ўплывам на экалагічны стан возера. Водзяцца каля 20 відаў рыбы (аматарская лоўля дазволена толькі ў вызначаных месцах). У незамярзаючай частцы возера зімуюць качкі. На заходнім беразе п'янерскі лагер і прафілакторый.



Лукомскае возера.



Лукомскае возера.

Рака Лукомка каля вёскі Пачаевічы Чашніцкага раёна.

Ельскім р-не, левы прыток р. Батыўля (бас. Прыпяці). Даўжыня 5 км. Пачынаецца за 3 км на ПнУ ад в. Зашыр'е, вусце за 1,5 км на Пд ад в. Лукаўцы.
ЛУКАШЫНА, меліярацыйны канал у Іўеўскім р-не, на меліярацыйнай сістэме «Нізоўе р. Гаўі» (бас. Немана). Даўжыня 5,6 км. Пачынаецца на ПнЗ ад в. Пазяняты, упадае ў меліярацыйны канал за 2 км на ПдЗ ад в. Дзяманты.

ЛУКАШЫНСКІ КАНАЛ, меліярацыйны канал у Кобрынскім р-не, левы прыток р. Мухавец (бас. Зах. Буга). Даўжыня 5,1 км. Пачынаецца за 1 км на Пд ад в. Залессе, вусце за 1,5 км на ПдЗ ад в. Вялікія Прылукі.

ЛУКІ, рака ў Маладзечанскім р-не, правы прыток р. Цвецень (бас. Немана). Даўжыня 7 км. Пачынаецца за 0,8 км на З ад в. Слабодка, цячэ па ўсходніх схілах Ашмянскага ўзвышша, упадае ў Цвецень на Пд ад в. Хажова. На працягу 4,5 км каналізаваная (ад в. Майсчы да вусця).

ЛУКІЧ, меліярацыйны канал у Пётрыкаўскім р-не, левы прыток р. Прыпяць. Даўжыня 27,2 км. Пачынаецца з р. Бобрык 2-1 за 1 км на У ад в. Агольшкая Рудня, вусце за 2,5 км на Пд ад в. Конкавічы. Прыток — Людзвіноўскі канал (злева).

ЛУКОМКА, Лукамка, Уюнок, рака ў Чашніцкім р-не, правы прыток р. Ула (бас. Зах. Дзвіны).

Даўжыня 53 км.
 Пл. вадазбору 831 км².
 Сярэднегадавы расход вады ў вусці 5,4 м³/с.
 Сярэдні нахіл воднай паверхні 0,7 ‰.

Выцякае з Лукомскага возера каля г. Новалукомль, цячэ ўздоўж усходняй ускраіны Лукомскага ўзвышша па Чашніцкай раўніне, вусце ў межах г. Чашнікі. Асноўны прыток — р. Югна (справа). Даліна трапецападобная, шырыня яе 400—600 м, у ніжнім цячэнні да 5 км. Пойма перарывістая, у вярхоўі і вусцевай частцы забалочаная; шырыня 200—500 м, на забалочаных участках да 1,6 км. Рэчышча моцназвістае, шырыней 15—20 м у верхнім цячэнні, 8—12 м на астатнім працягу. Найвышэйшы ўзровень разводдзя ў пачатку красавіка, сярэдняя

ЛУКОНЕЦ

ЛУКОНЕЦ, возера ў Лепельскім р-не.

Пл. 0,24 км².
Даўжыня 0,72 км.
Найбольшая шырыня 0,4 км.
Даўжыня берагавой лініі 1,9 км.
Пл. вадазбору 11,1 км².

У бас р. Эса, за 5 км на ПДЗ ад г. Лепель, каля в. Бяседы. Схілы катлавіны вышыней 14—16 м (на ПД да 26 м), параслі лесам. Берагі на З і У нізкія, забалочаныя, астатнія зліваюцца са схіламі. На З і У забалочаная пойма, парослая хмызняком. На У выцякае ручай у р. Эса.

ЛУКОНЕЦ, возера ў Лепельскім р-не.

Пл. 0,15 км².
Даўжыня 0,62 км.
Найбольшая шырыня 0,28 км.
Даўжыня берагавой лініі 1,75 км.

У бас р. Сергуч, за 13 км на ПнЗ ад г. Лепель, за 2 км на ПДУ ад в. Пышна. У паўднёвай частцы возера заліў. Злучана ручаем з воз. Тэкліц.

ЛУКОНІЦА, рака ў Слонімскім, Зэльвенскім і Мастоўскім р-нах, левы прыток Шчары (бас. Немана).

Даўжыня 32 км.
Пл. вадазбору 195 км².
Сярэднегадавы расход вады ў вусці 1,1 м³/с.
Сярэдні нахіл воднай паверхні 2 ‰.

Пачынаецца на ПДЗ ад в. Плаўскія Слонмскага р-на, цячэ ў межах Слонмскага ўзвышша, упадае ў Шчару на Пн ад в. Дубраўка Мастоўскага р-на.

Ёсць невялікія прытокі злева, у нізоўі прымае сцёк з меліярацыйных каналаў. Даліна выразная, трапецападобная, у верхнім і сярэднім цячэнні вузкая, звільстая, шырыняй 200—900 м. Пойма забалочаная, вузкая, яе шырыня 100—500 м. Рэчышча ў верхнім цячэнні звільстае, на працягу 15 км каналізаванае: за 1 км на ПД ад в. Ярнева ўверх на цячэнні (1,5 км) і ад в. Пруд да вусця (13,5 км). Берагі стромкія і абрывістыя. Схілы спадзістыя і ўмерана стромкія, парэзаныя далінамі прытокаў і ярамі.

ЛУКОНІЦА, возера ў Лепельскім р-не.

Пл. 0,12 км².
Даўжыня 0,53 км.
Найбольшая шырыня 0,23 км.

У бас р. Тураўлянка, за 21 км на ПнУ ад г. Лепель, за 2,5 км на ПДУ ад в. Несіна. Меліярацыйнай канавай злучана з р. Лукомка.

ЛУК'ЯНАУКА, Леніндарскі канал, рака ў Добрушскім р-не, правы прыток р. Уць (бас. Дняпра). Даўжыня 9 км. Пачынаецца за 2 км на ПД ад в. Леніна, упадае ў Уць за 1,5 км на ПнУ ад в. Лук'янаўка. Рэчышча каналізаванае.

ЛУНЕЎСКАЕ ВОЗЕРА, Лінова, у Ганцавіцкім р-не.

Пл. 0,1 км².
Даўжыня 0,4 км.
Найбольшая шырыня 0,34 км.

У бас р. Прыпяць, за 30 км на ПДЗ ад г. Ганцавічы, за 5 км на ПДЗ ад в. Раздзялавічы.

ЛУНЕЎ, меліярацыйны канал у Івацэвіцкім і Ганцавіцкім р-нах, левы

прыток канала Рудня (бас. Прыпяці) Даўжыня 5,8 км. Выцякае з Лунёўскага возера за 6 км на ПДЗ ад в. Раздзялавічы Ганцавіцкага р-на, вусце за 4 км на ПДЗ ад Лунёўскага возера. Пракладзены ў лясістай забалочанай мясцовасці.

ЛУНІНЕЦКІ КАНАЛ, меліярацыйны канал у Лунінецкім р-не, левы прыток р. Прыпяць. Даўжыня 29 км. Пачынаецца за 10 км на З ад в. Дзяглавічы вусце за 1,5 км на ПнУ ад в. Корабё Столінскага р-на.

ЛУНІЧНА, возера ў Полацкім р-не

Пл. 0,47 км².
Найбольшая глыбіня 3,7 м.
Даўжыня 1,02 км.
Найбольшая шырыня 0,65 км.
Даўжыня берагавой лініі 2,8 км.
Аб'ём вады 0,96 млн. м³.
Пл. вадазбору 10,5 км².

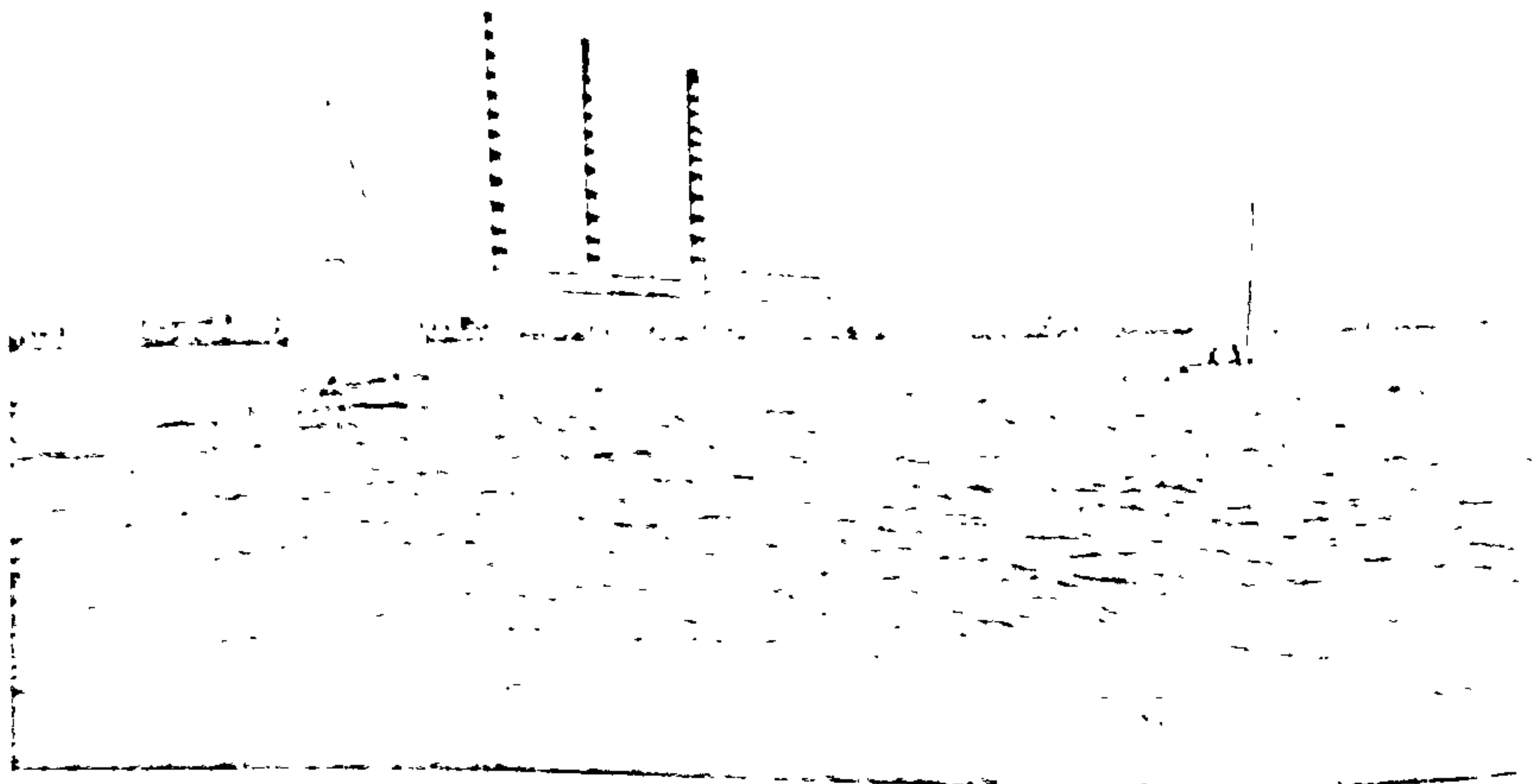
У бас р. Нача, за 32 км на ПДЗ ад Полацка, за 1 км на У ад в. Сяльцо. Схілы катлавіны вышыней 1—4 м, забалочаныя, параслі лесам, на У — да 10 м, разараныя. Берагі нізкія, на ПнЗ сплавінныя (шырыня сплавінны 3—5 м), пад хмызняком. Дно плоскае, выслана сапрапелем, уздоўж берагоў на ПнУ і ПДЗ — пясчанымі адкладамі. Зарастае падводнай расліннасцю да глыбіні 3 м (85% пл. возера). На ПнЗ з возера выцякае ручай у р. Нача.

ЛУСКА, рака, гл. Альшанка.

ЛУСЫНКА, рака, гл. Люцінка.

ЛУТАВА, возера ва Ушацкім р-не.

Пл. 0,1 км².
Найбольшая глыбіня 15,9 м.
Даўжыня 0,49 км.
Найбольшая шырыня 0,25 км.
Даўжыня берагавой лініі 1,15 км.



Лукомскае возера.



Рака Лучоса ў ніжнім цячэнні.

Аб'ём вады 0,53 млн. м³.
Пл. вадазбору 0,23 км².

У бас. р. Крашанка, за 4 км на Пн ад г. п. Ушачы, каля в. Лутава. Схілы катлавіны вышыней 8—10 м, разараныя. Падводная частка катлавіны ў выглядзе 2 упадзін з глыбінямі 15,9 м і 12,8 м. Дно да глыбіні 3,5 м выслана пясчанымі адкладамі, ніжэй — гліна. Зарастае ўздоўж берагоў да глыбіні 2,5 м пераважна падводнай расліннасцю.

ЛУТАЎСКАЕ ВОЗЕРА, у Лоеўскім р-не.

Пл. 0,18 км².
Даўжыня 1,83 км.
Найбольшая шырыня 0,12 км.
Даўжыня берагавой лініі 3,72 км.

На правабярэжнай пойме Дняпра, за 26 км на ПдЗ ад г. п. Лоеў, каля вясак Старое Лутава і Глушэц. Старычнае. Схілы катлавіны на Пд і З вышыней 6—8 м, на У да 3 м, пад хмызняком. Берагі на Пд і З зліваюцца са схіламі, на У нізкія, забалочаныя. Праз возера цячэ р. Песчанка. **ЛУЦЭВІЦКІ КАНАЛ**, меліярацыйны канал у Кобрынскім р-не, правы прыток р. Мухавец (бас. Зах. Буга). Даўжыня 15 км. Пачынаецца каля ўсходняй ускраіны в. Казішча, вусце за 1 км на Пд ад в. Луцэвічы.

ЛУЦЯНОК, возера ў Расонскім р-не.

Пл. 0,02 км².
Даўжыня 0,26 км.
Найбольшая шырыня 0,1 км.
Даўжыня берагавой лініі 0,58 км.

У бас. р. Дрыса, за 28 км на ПдУ ад г. п. Расоны, за 1 км на ПдЗ ад в. Вялікія Асёткі, сярод лесу. Схілы невыразныя.

ЛУЧАЙ, Лучайскае возера, возера ў Пастаўскім р-не.

Пл. 2,51 км².
Найбольшая глыбіня 3,2 м.
Даўжыня 3,9 км.
Найбольшая шырыня 1,45 км.
Даўжыня берагавой лініі 12,1 км.
Аб'ём вады 4,38 млн. м³.
Пл. вадазбору 19,1 км².

У бас. р. Мядзелка, за 15 км на У ад г. Паставы, каля в. Лучай. Схілы катлавіны вышыней да 13 м, разара-

ныя або пад лугам, на Пд і ПдЗ нізкія, забалочаныя, парослыя лесам, на Пн, З і ПнЗ невысокія ўчасткі (3—5 м) чаргуюцца з забалочанымі нізінамі. У паўночна-заходняй і паўднёвай частках возера вялікія залівы. Берагі нізкія, пераважна забалочаныя, на Пн і Пд месцамі тарфяністыя, участкі славінныя. Вакол возера забалочаная пойма шырынёй да 70 м, пад хмызняком. Дно плоскае, 6 астравоў агульнай пл. 0,09 км². Ложа выслана сапрапелем, уздоўж берагоў нешырокая перарывістая паласа пясчаных адкладаў. Моцна зарастае, шырыня паласы прыбярэжнай расліннасці 30—200 м, пашырана да глыбіні 1,1 м; паўночна-заходні заліў зарос поўнасцю. На У упадае ручай з Лісцакага возера, на З выцякае р. Лучайка.

ЛУЧАЙКА, рака ў Пастаўскім р-не, правы прыток р. Мядзелка (бас. Зах. Дзвіны).

Даўжыня 46 км.
Пл. вадазбору 258 км².
Сярэднегадавы расход вады ў вусці 2 м³/с.
Сярэдні нахіл воднай паверхні 0,9 ‰.

Выцякае з воз. Лучай за 1,5 км на ПнЗ ад в. Гаўрылавічы, цячэ па паўднёва-заходняй частцы Полацкай нізіны, вусце каля в. Маскалішкі. Прытокі — невялікія ручаі і меліярацыйныя каналы. Даліна пераважна трапецападобная. Пойма двухбавая, у верхнім і сярэднім цячэнні большай часткай забалочаная; шырыня яе 500—600 м, у ніжнім цячэнні звужаецца да 100—200 м. Рэчышча звілістае, паміж вёскамі Баранавічы — Лапосі на працягу 16 км каналізаванае.

ЛУЧАЙКА, рака ў Глыбоцкім і Шаркоўшчынскім р-нах, левы прыток р. Мнюта (бас. Зах. Дзвіны).

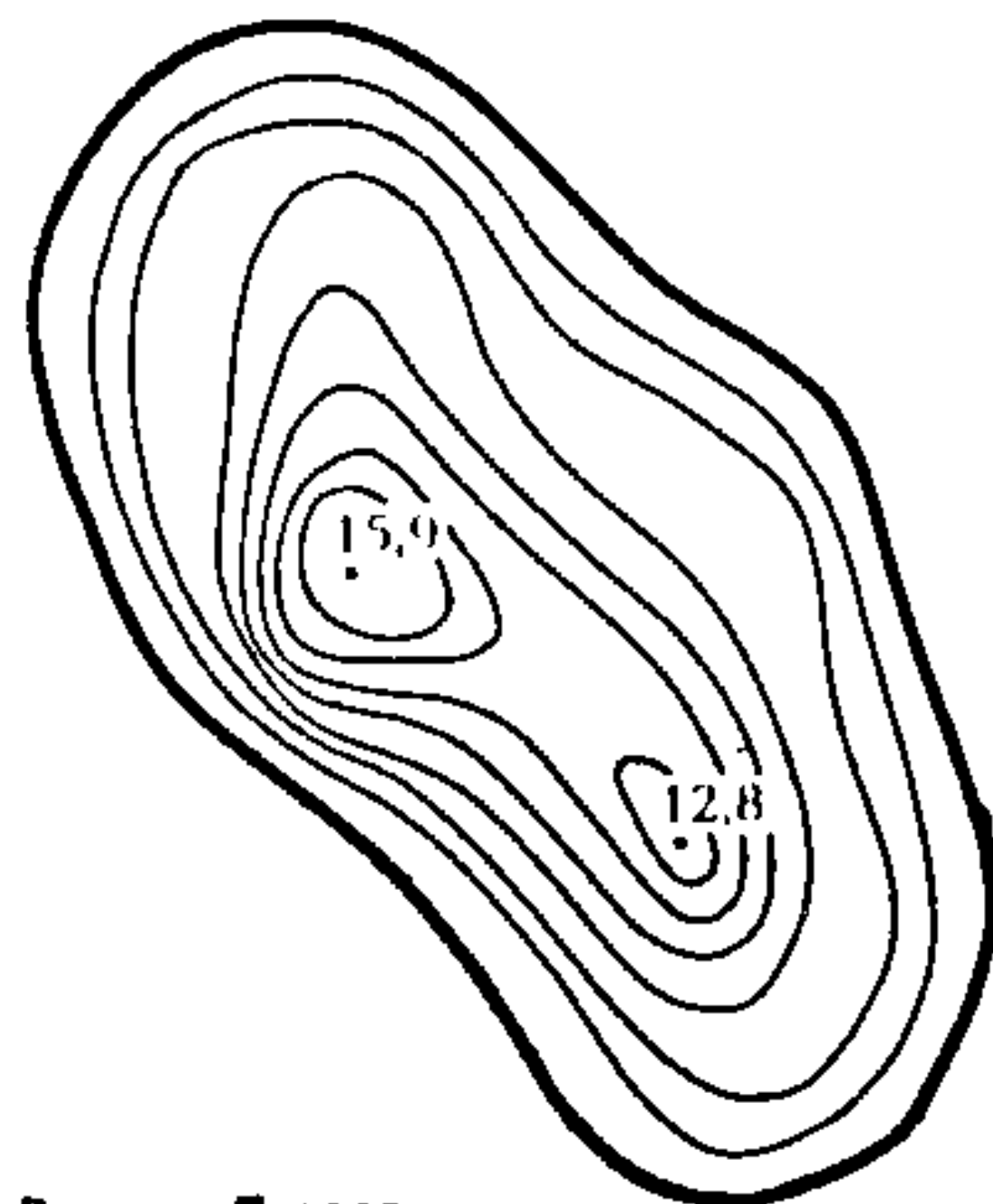
Даўжыня 21 км.
Пл. вадазбору 121 км².
Сярэдні нахіл воднай паверхні 1,9 ‰.

Выцякае з воз. Сельцы за 0,9 км на Пн ад в. Гаравыя Глыбоцкага р-на, вусце за 0,5 км на З ад в. Жукі Ложныя Шаркоўшчынскага р-на. Рэчышча каналізаванае ад вытоку на працягу 2,5 км і ўверх ад вусця на працягу 5,7 км.

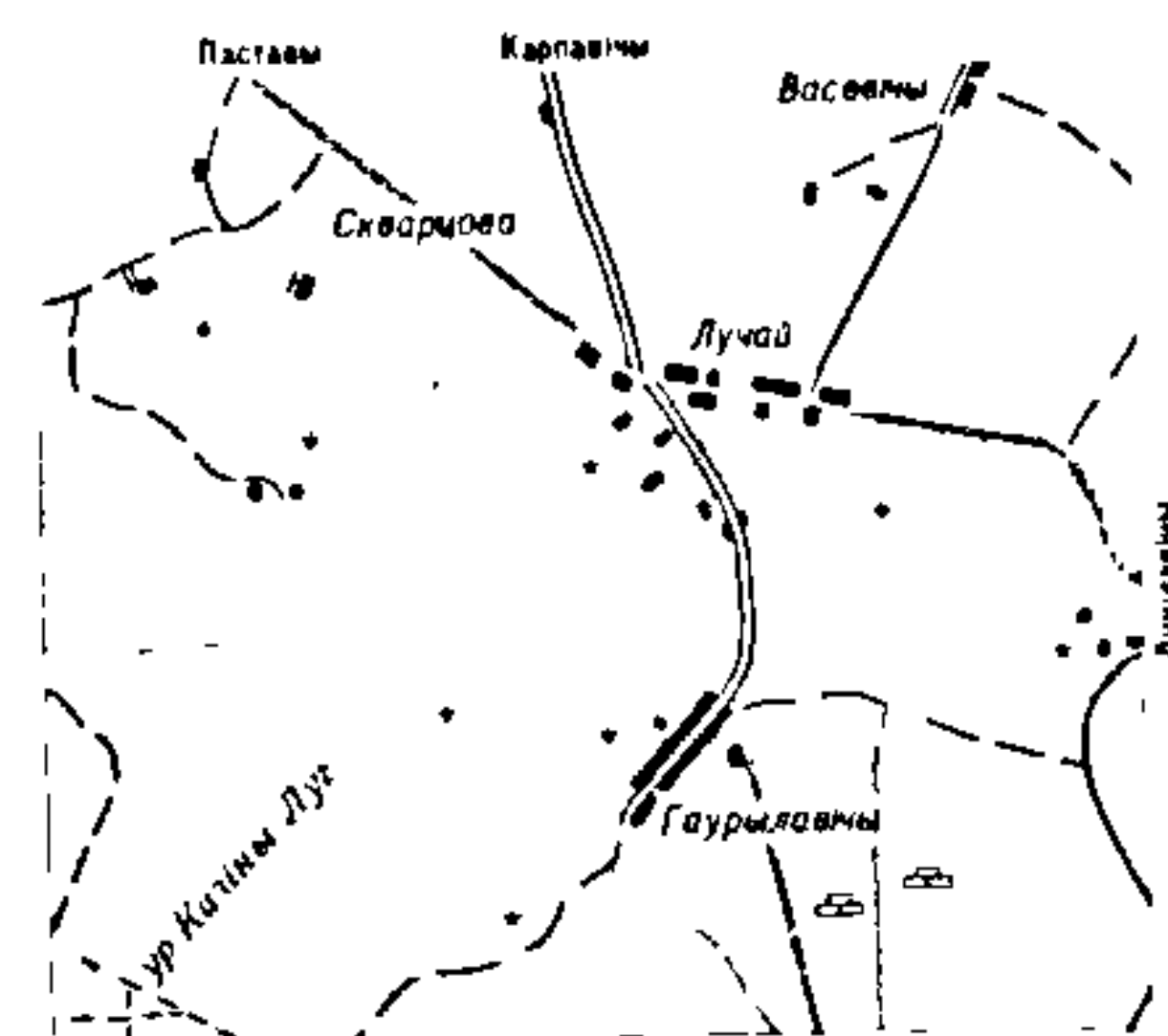
ЛУЧКА, рака ў Воранаўскім р-не, правы прыток Улы (бас. Немана). Даўжыня 11,8 км. Пачынаецца каля в. Мікуты Лідскага р-на, упадае ва Улу за 1 км на У ад в. Пшаленскія. Асноўныя прытокі — Правожа, Слепца. Рэчышча каналізаванае.

ЛУЧОСА, рака ў Лёзненскім і Віцебскім р-нах, левы прыток Зах. Дзвіны.

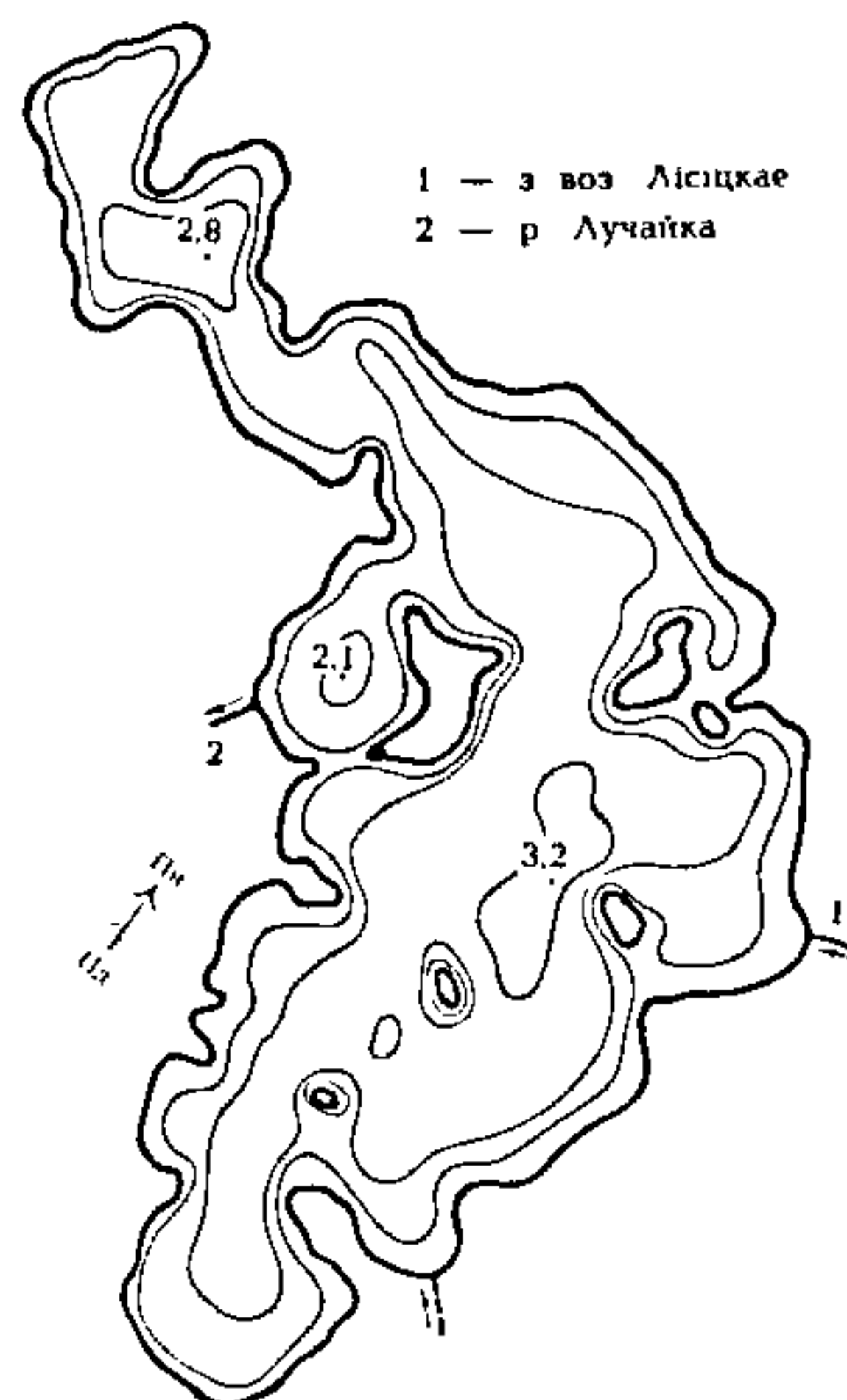
Даўжыня 90 км.
Пл. вадазбору 3510 км².
Сярэднегадавы расход вады ў вусці 21,4 м³/с.
Сярэдні нахіл воднай паверхні 0,3 ‰.



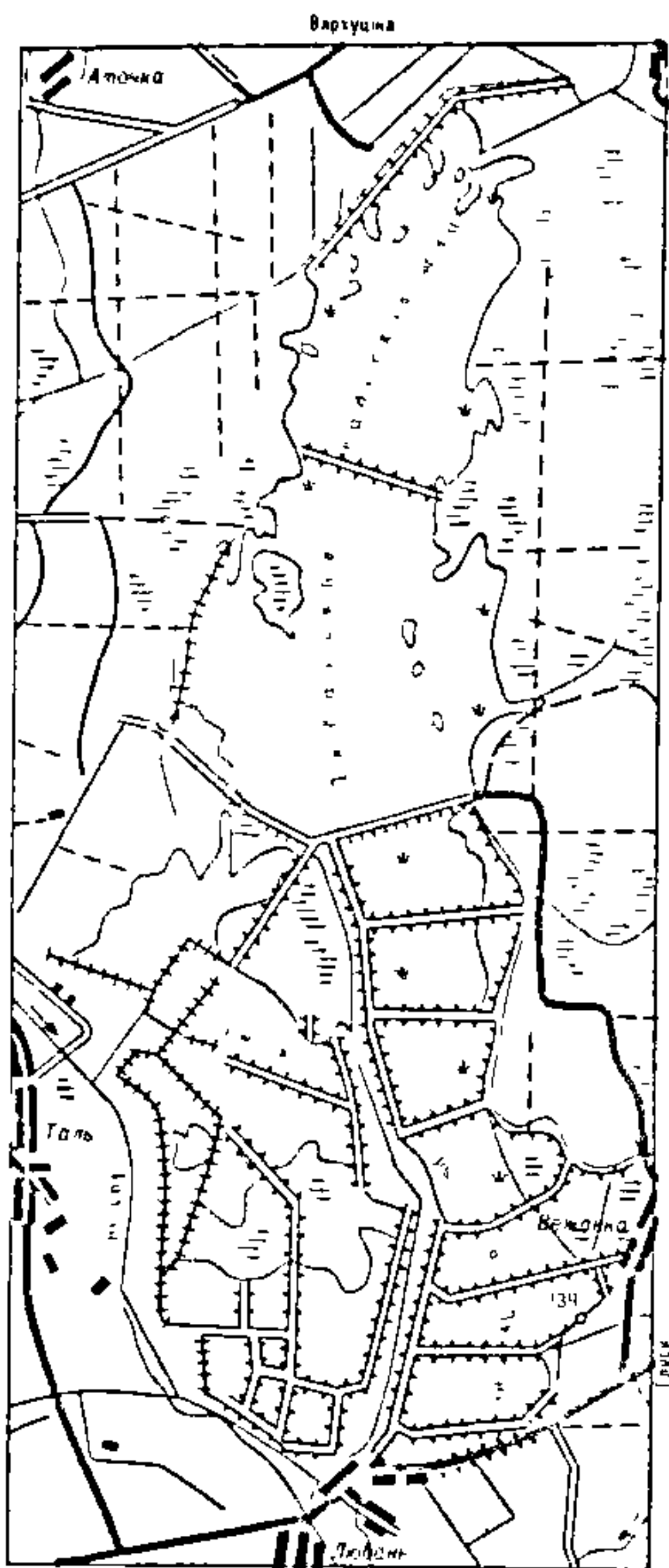
Возера Лутава.



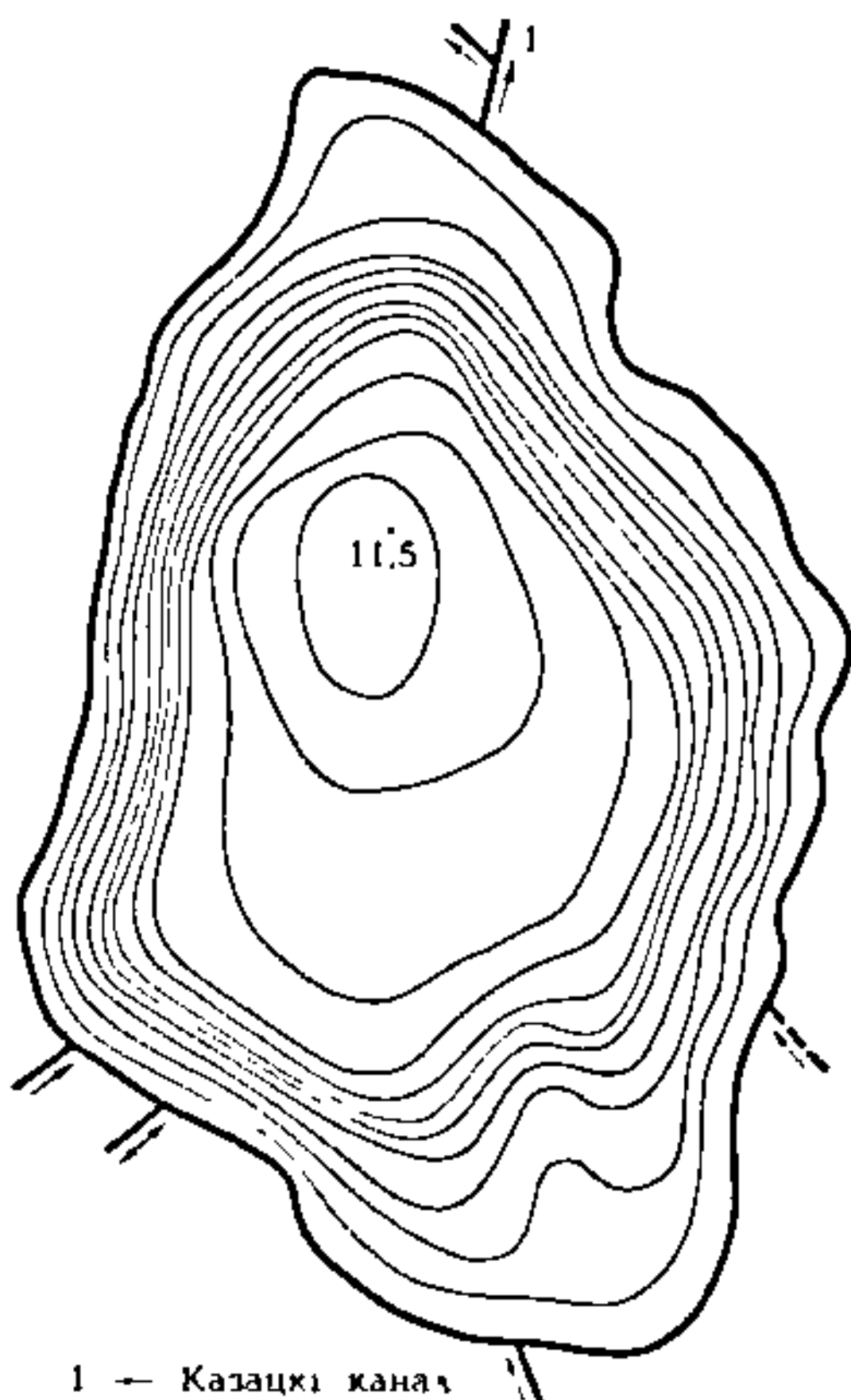
Возера Лучай.



Возера Лучай.



Любанскае вадасховішча.



Возера Любань.

Выцякае з воз. Зелянскае каля в. Бабнавічы Лезненскага р-на, цячэ па Лучоскай нізіне і ў межах Віцебскага ўзвышша, вусце ў межах паўднёвай ускраіны Віцебска. Асноўныя прытокі: Чарніца, Сухадроўка (справа), Ардышэўка, Серакаратнянка, Абалянка, Чарнічанка (злева). Даліна трапецападобная, у вярхоўі невыразная, шырыня яе 400—600 м. Пойма перарывістая, чаргуецца па берагах, больш развіта на левабярэжжы; шырыня яе 300—500 м. Рэчышча шырыней 20—30 м, у нізоўі да 60 м. Найвышэйшы ўзровень разводдзя ў ніжнім цячэнні ў пачатку красавіка, сярэдняя вышыня над межанным узроўнем 6,2 м, найбольшы 9,9 м (1956). Замярзае ў канцы 1-й дэкады снежня, крыгалом у канцы сакавіка. Веснавы ледаход 3 сут.

ЛУЧЫЛА, возера, гл. *Тартак*.

ЛУЧЫНЕЦ, ручай у Лельчыцкім р-не, прыток канала, які ўпадае злева ў р. Крушынная (бас. Прыпяці). Даўжыня 6,8 км. Пачынаецца за 1,7 км на Пн, вусце за 7 км на Пн ад в. Іванава Слабада. Цячэ па лясістай мясцовасці ў межах Прыпяцкага гідралагічнага запаведніка. Рэчышча на працягу 2 км уверх ад вусця каналізаванае.

ЛУЧЫЦЫ, меліярацыйны канал у Ляхавіцкім і Клецкім р-нах, правы прыток р. Нача (бас. Прыпяці). Даўжыня 6,3 км. Пачынаецца за 1 км на У ад в. Гайнінец Ляхавіцкага р-на, вусце за 1,5 км на ПнУ ад в. Лучыцы Клецкага р-на.

ЛЫБЕЛЬ, Лібель, возера ў Пінскім р-не.

Пл. 0,035 км².
Найбольшая глыбіня 2,2 м.
Даўжыня 0,62 км.
Найбольшая шырыня 0,1 км.
Даўжыня берагавой лініі 1,65 км.
Аб'ём вады 0,04 млн. м³.

На пойме Прыпяці, за 30 км на У ад г. Пінск, за 5 км на У ад в. Маладзельчыцы. Схілы катлавіны не выражаны, берагі нізкія, на Пн забалочаныя, на Пд пясчаныя. Уключана ў польдэр.

ЛЫДНІЦА, рака, гл. *Лігніца*.

ЛЫНТУПКА, рака ў Пастаўскім і Мядзельскім р-нах, правы прыток Страчы (бас. Вілі).

Даўжыня 23 км.
Пл. вадасбору 57 км².
Сярэдні нахіл воднай паверхні 2,5 ‰.

Пачынаецца каля в. Вялічкі Пастаўскага р-на, цячэ па лясістых схілах Свянцянскіх град, упадае ў Страчу за 1 км на З ад воз. Балдук. Сярод парку ў г. п. Лынтупы на рацэ створаны 4 сажалкі, злучаныя каналамі.

ЛЫНТУПКА, рака ў Іўеўскім р-не, правы прыток Гаўі (бас. Немана). Даўжыня 6,5 км. Пачынаецца за 1 км на ПнЗ ад в. Лынтуп, упадае ў Гаўю на Пн ад в. Баравікі. Ад вытоку на працягу 1,5 км каналізаваная.

ЛЪВА, назва р. Маства ў верхнім і сярэднім цячэнні.

ЛЮБАНСКАЕ ВАДАСХОВІШЧА, у Любанскім і Старадарожскім р-нах.

Пл. 22 км².
Найбольшая глыбіня 6,3 м.
Даўжыня 11,8 км.
Найбольшая шырыня 4,2 км.
Даўжыня берагавой лініі 38 км.
Аб'ём вады 39,5 млн. м³.
Пл. вадасбору 850 км².

На р. Арэса, за 7 км на Пн ад г. Любань. Створана ў 1966 для рэгулявання рачнога сцeku і жыўлення вадой сажалак рыбакамбіната «Любань». Да заталення на месцы вадасховішча быў балотны масіў з гарфянікамі магутнасцю да 3 м. Больш за 20 % берагоў — дамбы абвалавання. На левым беразе ў ніжняй частцы вадасховішча 2 мелкаводныя залівы. Ёсць 5 астравоў агульнай пл. 0,5 км². Дно выслана торфам (каля 50 %), ілам, пяском. Замярзае ў пачатку снежня, лёд (таўшчыня 45—55 см) трымаецца да пачатку красавіка. Сярэднегадавая амплітуда вагання ўзроўню 80 см. Сярэдні шматгадовы сцек 142 млн. м³. Зарастае каля 20 % плошчы.

ЛЮБАНСКА-СТАЎПЯНСКІ КАНАЛ, меліярацыйны канал у Буда-Кашалёўскім р-не, правы прыток ручая без назвы ў вадасборы р. Чачора (бас. Дняпра). Даўжыня 7,8 км. Пачынаецца за 2 км на ПдЗ ад в. Зорка, упадае ў ручай за 0,6 км на ПнЗ ад в. Лозаў.

ЛЮБАНСКІ 7-ы КАНАЛ, меліярацыйны канал у Любанскім р-не, левы прыток р. Арэса (бас. Прыпяці). Даўжыня 5,3 км. Пачынаецца з Любанскага 1-га водападводзячага канала за 5 км на ПнЗ ад в. Пласток, вусце за 1 км на Пн ад в. Сарачы.

ЛЮБАНЬ, возера ў Кобрынскім р-не.

Пл. 1,83 км².
Найбольшая глыбіня 11,5 м.
Даўжыня 2,2 км.
Найбольшая шырыня 1,4 км.
Пл. вадасбору 143 км².

У бас. р. Мухавец, за 30 км на ПдУ ад Кобрына, за 1 км на ПнУ ад в. Дзівін. На ПдЗ у возера ўпадаюць р. Літкава і канал без назвы, на Пн каналам Казацкі праз сістэму каналаў злучана з Дняпроўска-Бугскім каналам.

ЛЮБАНЬ, меліярацыйны канал у Лунінецкім р-не, правы прыток Чарабасаўскага канала (бас. Прыпяці). Даўжыня 20,6 км. Пачынаецца за 1,5 км на ПнЗ ад в. Флярова, вусце за 4 км на З ад в. Мокрава.

ЛЮБАЧ, возера, гл. *Ходцы*.
ЛЮБАШАЎСКАЕ ВАДАСХОВІШЧА, у Ганцавіцкім р-не.

Пл. 0,76 км².
Найбольшая глыбіня 3,6 м.
Даўжыня 1,3 км.
Найбольшая шырыня 0,7 км.
Аб'ём вады 2,04 млн. м³.

Наліўное. За 5 км на Пн ад г. Ганцавічы, за 1 км на Пн ад в. Любашава

Створана ў 1974 для арашэння зямель, рыбагадоўлі. Даўжыня агараджальнай дамбы 3,9 км. Напаўняецца вадой з р. Цна па падводным канале. Ваганні ўзроўню на працягу года 1,3 м. Сярэдні шматгадовы сцек 9,65 млн. м³.

ЛЮБАШАЎСКІ КАНАЛ, меліярацыйны канал у Ганцавіцкім р-не, левы прыток р. Цна (бас. Прыпяці). Даўжыня 8,2 км. Пачынаецца за 2 км на ПНУ ад в. Перадзел, вусце за 1 км на У ад в. Любашава.

ЛЮБЖЫНСКАЕ ВОЗЕРА, ва Ушацкім р-не.

Пл. 0,46 км².

Найбольшая глыбіня 10,3 м.

Даўжыня 2,32 км.

Найбольшая шырыня 0,25 км.

Даўжыня берагавой лініі 5,3 км.

Аб'ём вады 1,97 млн. м³.

Пл. вадазбору 4 км².

У бас. р. Тураўлянка, за 30 км на У ад г. п. Ушачы, каля в. Любжына. Уваходзіць ва Ушацкую групу азёр. Схілы катлавіны вышыней 5—7 м, у ніжняй частцы парослыя хмызняком, у верхняй — разараныя. Берагі зліваюцца са схіламі. Дно да глыбіні 1,5—2 м выслана пяском, ніжэй — ілам. Уздоўж берагоў паласа надводнай расліннасці шырыней да 15 м, пашырана да глыбіні 2 м. З возера выцякае ручай у воз. Паўазер'е.

ЛЮБИНА, рака ў Мазырскім р-не, правы прыток р. Скалодзіна (бас. Прыпяці). Даўжыня 7 км. Пачынаецца за 3 км на У ад в. Турбінка, вусце каля в. Крушнікі. У вярхоўі і нізоўі цячэ па лясістай мясцовасці.

ЛЮБИТАВА, возера ў Брагінскім р-не.

Пл. 0,18 км².

Даўжыня 4,7 км.

Найбольшая шырыня 0,15 км.

Даўжыня берагавой лініі 10 км.

На правабярэжнай пойме Дняпра, за 54 км на ПДУ ад г. п. Брагін, каля в. Верхняя Жары. Схілы катлавіны вышыней да 3 м, пад хмызняком, на 3 разараныя.

ЛЮБИЦА, ручай у Жлобінскім р-не, правы прыток р. Ала (бас. Дняпра).

Даўжыня 15 км.

Пл. вадазбору 53 км².

Сярэдні нахіл воднай паверхні 0,6 ‰.

Пачынаецца за 1,5 км на ПД ад в. Скарына, вусце за 2 км на ПНУ ад в. Сцепы. Рэчышча каналізаванае.

ЛЮБИЦЫНА, возера ў Лепельскім р-не.

Пл. 0,35 км².

Найбольшая глыбіня 5,6 м.

Даўжыня 1,05 км.

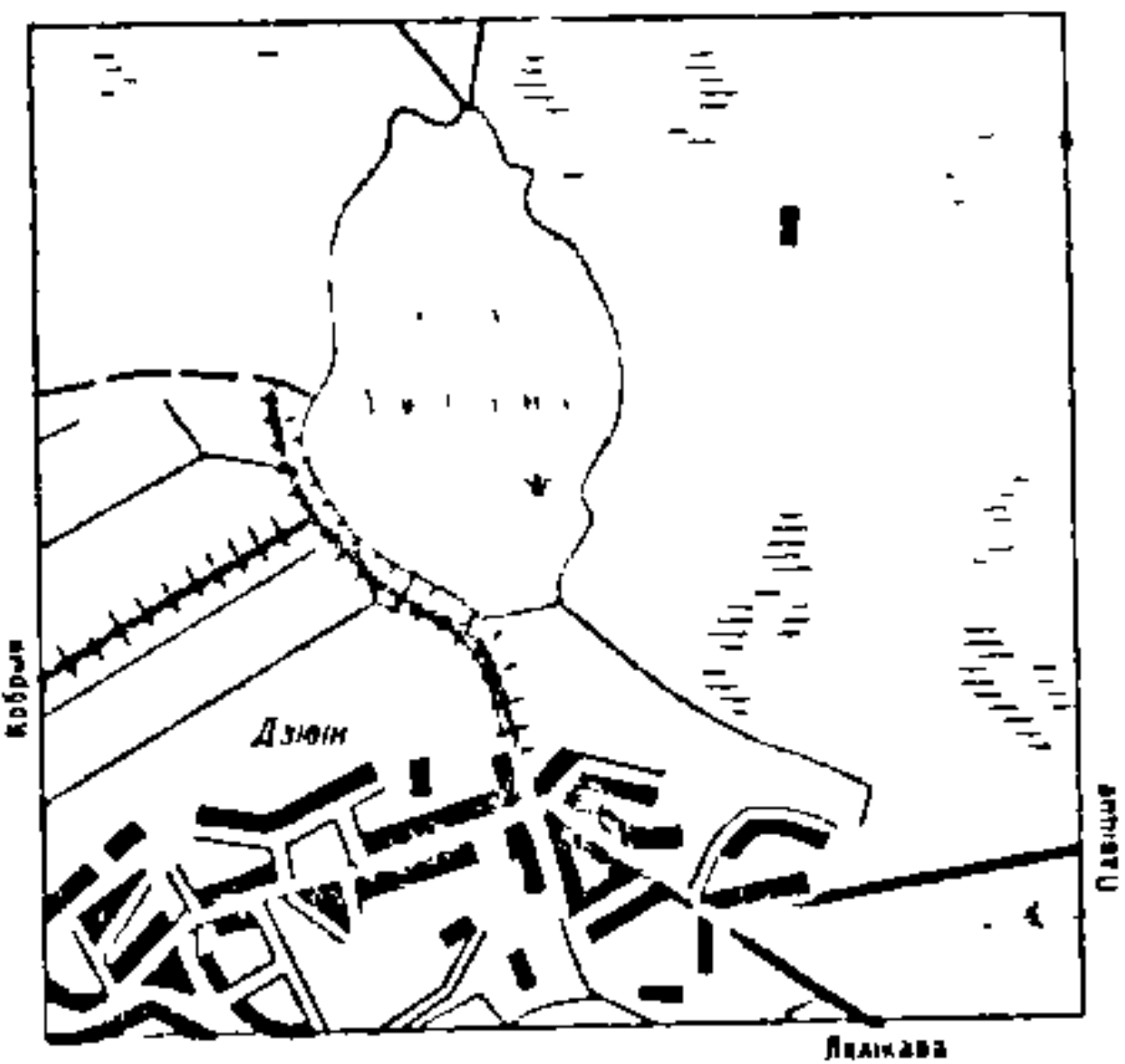
Найбольшая шырыня 0,43 км.

Даўжыня берагавой лініі 2,73 км.

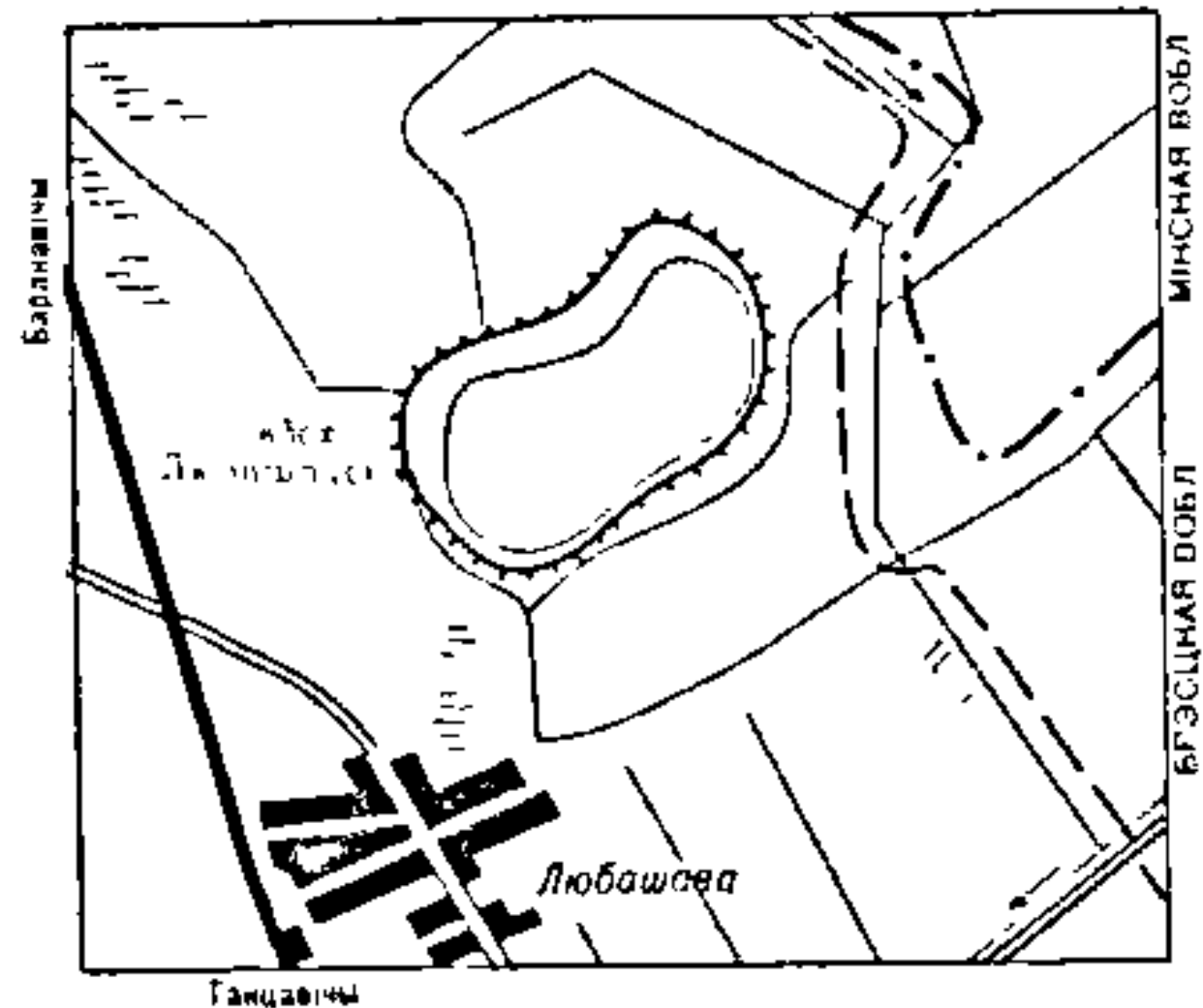
Аб'ём вады 1,33 млн. м³.

Пл. вадазбору 1,25 км².


У бас. р. Тураўлянка, за 30 км на ПНУ ад г. Лепель, каля в. Двор Суша. Схілы катлавіны вышыней 10—16 м (на ПН і ПДУ 1—4 м), на ПНУ і З у ніжняй частцы стромкія, разараныя. Берагі нізкія, на ПД зліваюцца са схіламі (на ПДЗ участак сплавіннага берага), месцамі тарфяністыя, пад хмызняком. Дно да глыбіні 1,5 м выслана пячанымі адкладамі, ніжэй — сапрапелем. Зарастае да глыбіні 2,5 м, шырыня прыбярэжнай паласы



Возера Любань.



Любашаўскае вадасховішча.

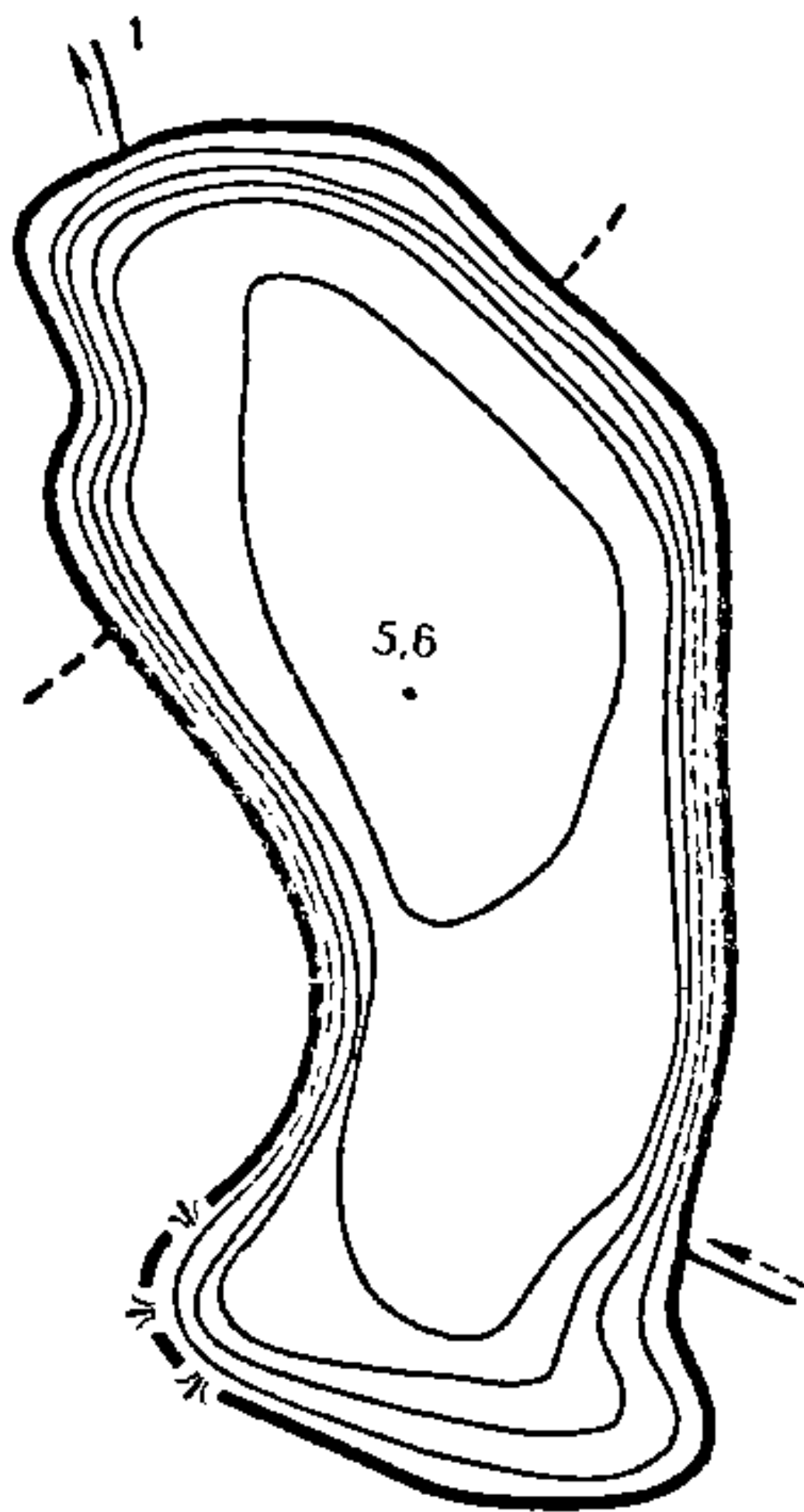


Любанскае вадасховішча.

ЛЮБІЧА

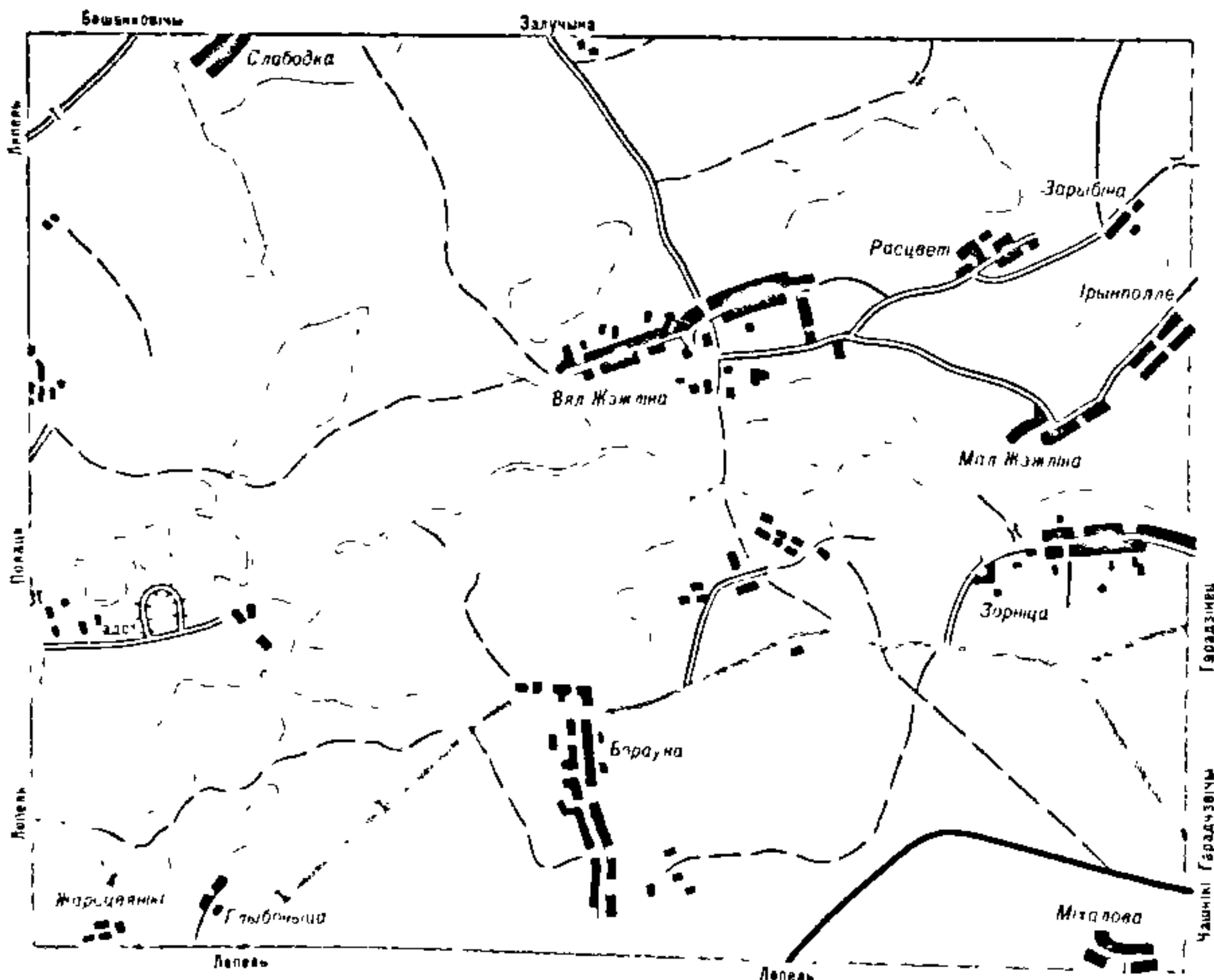
да 5 м. Злучана пратокай з воз. Цеменца.

ЛЮБІЧА, Роўкавіцкі канал, рака ў Буда-Кашалеўскім і Чачэрскім р-нах, правы прыток р. Чачора (бас.



1 — у воз. Цеменца

Возера Любічына.



Возера Люкшына.

Дняпра). Даўжыня 12 км. Пачынаецца за 0,8 км на ПнУ ад в. Каромка Буда-Кашалеўскага р-на, вусце за 2 км на ПнУ ад в. Падатер'е Чачэрскага р-на. Рэчышча каналізаванае. **ЛЮБІШЧАНСКІ КАНАЛ**, гл. *Косаўскі канал*.

ЛЮБКІННЯ, рака ў Дубровенскім р-не, правы прыток р. Расасенка (бас. Дняпра). Даўжыня 8,4 км. Пачынаецца за 3 км на Пд ад в. Ляхаўка, вусце за 1,5 км на ПнЗ ад в. Гладкія. Рэчышча каналізаванае на працягу 3,2 км (ад вытоку да в. Ляхаўка).

ЛЮБОНКА, рака, гл. *Гуцянка*.

ЛЮБЯЛЬПольскі канал, меліярацыйны канал у Пінскім р-не, левы прыток р. Ясельда (бас. Прыпяці). Даўжыня 24,3 км. Пачынаецца за 2 км на Пд ад г. п. Лагішын, вусце за 2 км на ПдЗ ад в. Любяльполь.

ЛЮБЯЧКА, меліярацыйны канал у Пухавіцкім р-не, левы прыток р. Талька (бас. Дняпра). Даўжыня 13 км. Пачынаецца за 2 км на З ад в. Вялень, упадае ў Тальку за 1,5 км на ПдЗ ад в. Запярэньне.

ЛЮДВІНАЎскі канал, меліярацыйны канал у Брагінскім р-не, у бас. Дняпра. Даўжыня 11 км. Пачынаецца з Сярэдняй Брагінкі за 4 км на ПдУ ад в. Ляды, упадае ў старарэчча на пойме Дняпра каля в. Старая Ёлча.

ЛЮДВІНОЎскі канал, меліярацыйны канал у Драгічынскім р-не, левы прыток Ляхавіцкага канала (бас. Прыпяці). Даўжыня 6,4 км. Пачынаецца за 2 км на ПнУ ад в. Ялч, вусце за 1,5 км на ПнЗ ад в. Людвінова.

ЛЮДЗВІНОЎА, возера ў Браслаўскім р-не.

Пл. 0,17 км².

Даўжыня 0,51 км.

Найбольшая шырыня 0,38 км.

Даўжыня берагавой лініі 1,6 км.

У бас. р. Дрысвята, за 25 км на З ад г. Браслаў, за 2 км на З ад в. Марцінкавічы. Схілы катлавіны вышыней да 5 м, параслі хмызняком, на З і У невыразныя. Пойма шырыней да 50 м, забалочаная. Выцякае ручай у воз. Чаймушка.

ЛЮДЗВІНОЎскі канал, меліярацыйны канал у Петрыкаўскім р-не, левы прыток канала Лукіч (бас. Прыпяці). Даўжыня 6,3 км. Пачынаецца за 3,5 км на ПнЗ, вусце за 2 км на Пд ад в. Людзвіноў.

ЛЮДЗВІШЧА, возера ў Полацкім р-не.

Пл. 0,25 км².

Даўжыня 0,85 км.

Найбольшая шырыня 0,57 км.

Даўжыня берагавой лініі 2,3 км.

Пл. вадазбору 2 км².

У бас. р. Нача, за 24 км на ПдЗ ад Полацка, за 0,8 км на З ад в. Гуры. Схілы катлавіны вышыней да 7 м (на Пн і З невыразныя), пад хмызняком. Берагі нізкія, на З сплавінныя.

ЛЮДЗІНАВІЦкі канал, меліярацыйны канал у Іванаўскім р-не, левы прыток р. Няслуха (бас. Прыпяці). Даўжыня 5,3 км. Пачынаецца за 3 км на ПнУ ад в. Сухое, вусце каля в. Людзінавічы.

ЛЮДЗЯНЭВІЦкі канал, меліярацыйны канал у Жыткавіцкім р-не, левы прыток р. Скрыпіца (бас. Прыпяці). Даўжыня 6,6 км. Пачынаецца каля в. Дзедаўка, вусце за 2 км на Пд ад в. Людзяневічы.

ЛЮДОМЕР, возера ў Жыткавіцкім р-не.

Пл. 0,06 км².

Найбольшая глыбіня 2,5 м.

Даўжыня 0,72 км.

Найбольшая шырыня 0,1 м.

Даўжыня берагавой лініі 2 км.

Аб'ём вады 0,09 млн. м³.

На пойме Прыпяці, за 12 км на ПдЗ ад г. Жыткавічы, за 1,5 км на ПдЗ ад в. Боркі. Схілы катлавіны вышыней да 2 м, пясчаныя, на Пн не выражаны, разараныя, на З месцамі пад лесам. Берагі нізкія, пясчаныя, на Пн забалочаныя. Злучана пратокай з Прыпяцю.

ЛЮКТАШ, возера ва Ушацкім р-не

Пл. 0,31 км².

Найбольшая глыбіня 1,8 м.

Даўжыня 0,98 км.

Найбольшая шырыня 0,44 км.

Даўжыня берагавой лініі 2,35 км.

Аб'ём вады 0,37 млн. м³.

Пл. вадазбору 1,87 км².

У бас. р. Выдрыца, за 8 км на У ад г. п. Ушачы, каля в. Пятніцы. Схілы катлавіны вышыней 3—7 м (на ПдЗ 10—15 м), пад лесам. Берагі нізкія, на ПдУ і ПдЗ сплавінныя, на невялікім участку на У зліваюцца са схілом. Дно плоскае, выслана сапрапелем,

уздоўж усходняга берага нешырокая паласа пясчаных адкладаў. Поўнаасцю зарастае. На ПДУ возера выцякае ручай у р. Выдрыца.

ЛЮКШЫНА, возера ў Лепельскім р-не.

Пл. 0,66 км².
Найбольшая глыбіня 10,7 м.
Даўжыня 1,56 км.
Найбольшая шырыня 0,75 км.
Даўжыня берагавой лініі 4,87 км.
Аб'ём вады 2,58 млн. м³.
Пл. вадазбору 27,2 км².

У бас. р. Ула, за 8 км на ПНУ ад г. Лепель, каля в. Вялікае Жэжліна. Схілы катлавіны вышыней 10—13 м (на ПДЗ — 5 м), пад хмызняком. Берагі нізкія, параслі водна-балотнай расліннасцю і хмызняком. На 3 поймы шырыней 150—200 м. Да глыбіні 2 м ложа выслана пяском, ніжэй — ілам і сапрапелем. Шырыня паласы прыбярэжнай расліннасці 30—80 м да глыбіні 5 м.

ЛЮСІНСКІ КАНАЛ, гл. Масцішчынскі канал.

ЛЮСЫНКА, рака, гл. Люцінка.

ЛЮТА, рака ў Лунінецкім р-не, правы прыток р. Лань (бас. Прыпяці). Даўжыня 20 км. Пачынаецца з Агараджальнага канала за 9,5 км на ПНУ ад в. Барсукова (у верхнім цячэнні рака называецца Петрашэўская канавая), вусце каля в. Мокрава. Рэчышча каналізаванае.

ЛЮТАЕ ВОЗЕРА, у Полацкім р-не.

Пл. 0,01 км².
Даўжыня 0,13 км.
Найбольшая шырыня 0,06 км.
Даўжыня берагавой лініі 0,3 км.

У бас. р. Палата, за 38 км на ПНУ ад Полацка, за 4 км на З ад в. Алешча. Схілы катлавіны вышыней 3—5 м, пад лесам, на У пад забудовай. Вакол возера нешырокая забалочаная пойма. Праз возера цячэ р. Лютая.

ЛЮТАЯ, рака ў Брэсцкім р-не, правы прыток р. Лясная (бас. Зах. Буга).

Даўжыня 16 км.
Пл. вадазбору 93 км².
Сярэдні нахіл воднай паверхні 1,8 ‰.

Пачынаецца за 1 км на ПнЗ ад в. Люта, вусце каля в. Уладычыцы. Цячэ па Прыбугскай раўніне. Рэчышча каналізаванае.

ЛЮТАЯ, рака ў Полацкім р-не, правы прыток р. Палата (бас. Зах. Дзвіны). Даўжыня 7 км. Пачынаецца за 2,5 км на ПнЗ ад в. Алешча, вусце за 4 км на З ад в. Малое Сітна. Цячэ па лясістай мясцовасці.

ЛЮТКА, рака ў Барысаўскім р-не, у бас. Дняпра. Даўжыня 9,2 км. Пачынаецца ў в. Люцец, упадае ў воз. Палік, на паўднёвай ускраіне в. Палік. Рэчышча каналізаванае на працягу 2,9 км ад вытоку — в. Клетнае і на працягу 2,5 км перад вусцем. Цячэ пераважна па забалочаным лесе.

ЛЮТНЯ, рака ў Клімавіцкім р-не, левы прыток р. Бязусця (бас. Дняпр.

ра). Даўжыня 6,3 км. Пачынаецца за 2 км на ПДЗ ад в. Пянькоўка, вусце за 2 км на Пд ад в. Роськаў. Рэчышча каналізаванае.

ЛЮТЫНКА, рака, гл. Люцінка.

ЛЮТЫНЯ, рака ў Дубровенскім р-не, правы прыток р. Вярхіта (бас. Зах. Дзвіны). Даўжыня 7,6 км. Пачынаецца за 5 км на ПНУ, вусце за 0,5 км на З ад в. Азеры. Цячэ па лясістай забалочанай мясцовасці.

ЛЮХАВА, возера ў Полацкім р-не.

Пл. 0,43 км².
Найбольшая глыбіня 20,7 м.
Даўжыня 1,68 км.
Найбольшая шырыня 0,33 км.
Даўжыня берагавой лініі 4,78 км.
Аб'ём вады 2,07 млн. м³.
Пл. вадазбору 4,7 км².

У бас. р. Зах. Дзвіна, за 10 км на ПнЗ ад Полацка, каля г. Наваполацк. Схілы катлавіны вышыней 3—5 м, параслі лесам. Есць мноства заліваў і паўастравоў. Берагі нізкія, пад хмызняком, на Пн забалочаныя. Падводная частка катлавіны складаецца з паўночнага (глыбіня да 4,5 м) і паўднёвага (20,7 м) плесаў, злучаных пралівам глыбіней 3 м. Ложа да глыбіні 2 м выслана пяском, ніжэй — сапрапелем.

ЛЮЦІ, рака ў Расонскім р-не, левы прыток р. Нішча (бас. Зах. Дзвіны).

Даўжыня 13 км.
Пл. вадазбору 31 км².
Сярэдні нахіл воднай паверхні 1,7 ‰.

Пачынаецца за 1,4 км на ПДЗ ад в. Глаты, упадае ў Клясціцкае вадасховішча за 1,4 км на Пн ад в. Клясціцы. Цячэ па лясістай забалочанай мясцовасці.

ЛЮЦІНКА, Літанка, Луснянка, Люсынка, Лютынка, рака ў Валожынскім р-не, правы прыток Іслачы (бас. Нёмана).

Даўжыня 11 км.
Пл. вадазбору 48 км².
Сярэдні нахіл воднай паверхні 4,4 ‰.

Пачынаецца на ўскраіне Мінскага ўзвышша на Пн ад в. Навасёлкі, упадае ў Іслач за 3 км на ПДЗ ад в. Явідаўшчына. У нізоўі цячэ праз лясное ўрочышча Сутокі.

ЛЮЦЯНСКАЯ КАНАВА, рака ва Ушацкім р-не, правы прыток р. Крашанка (бас. Зах. Дзвіны). Даўжыня 7,6 км. Пачынаецца за 0,8 км на У ад в. Лішаўкі, вусце за 0,5 км на Пн ад в. Арэхаўна. Рэчышча каналізаванае.

ЛЯБІДКА, рака, гл. Лебядка.

ЛЯВОНКАВІЦКІ КАНАЛ, меліярацыйны канал у Браслаўскім р-не, у бас. Зах. Дзвіны. Даўжыня 6,2 км. Выцякае з воз. Вісяты за 0,5 км на З ад в. Вісяты Мёрскага р-на, упадае ў воз. Укля з Пд за 2,5 км на ПНУ ад в. Голубаўшчына Браслаўскага р-на.

ЛЯДЗЕШНЯ, рака ў Клімавіцкім р-не, правы прыток р. Іпуць (бас. Дняпра). Даўжыня 8 км. Пачынаецца за 0,6 км на Пн ад в. Васлеўка, вусце на

паўночнай ускраіне в. Лядзешня. Рэчышча каналізаванае на працягу 2 км ад вытоку і на працягу 1 км перад вусцем.

ЛЯДЗІНКА, рака ў Дзятлаўскім р-не, левы прыток Івязянкі (бас. Нёмана). Даўжыня 7,2 км. Пачынаецца за 1,5 км на Пн ад в. Навасёлкі, цячэ ў межах Навагрудскага ўзвышша, упадае ў Івязянку на ПДЗ ад в. Івязь. Рэчышча каналізаванае. Каля вёск Боркі і Раготна створаны сажалкі (пл. адпаведна 0,07 км² і 0,30 км²).

ЛЯДЗІНКА, назва р. Івязянка ў верхнім цячэнні.

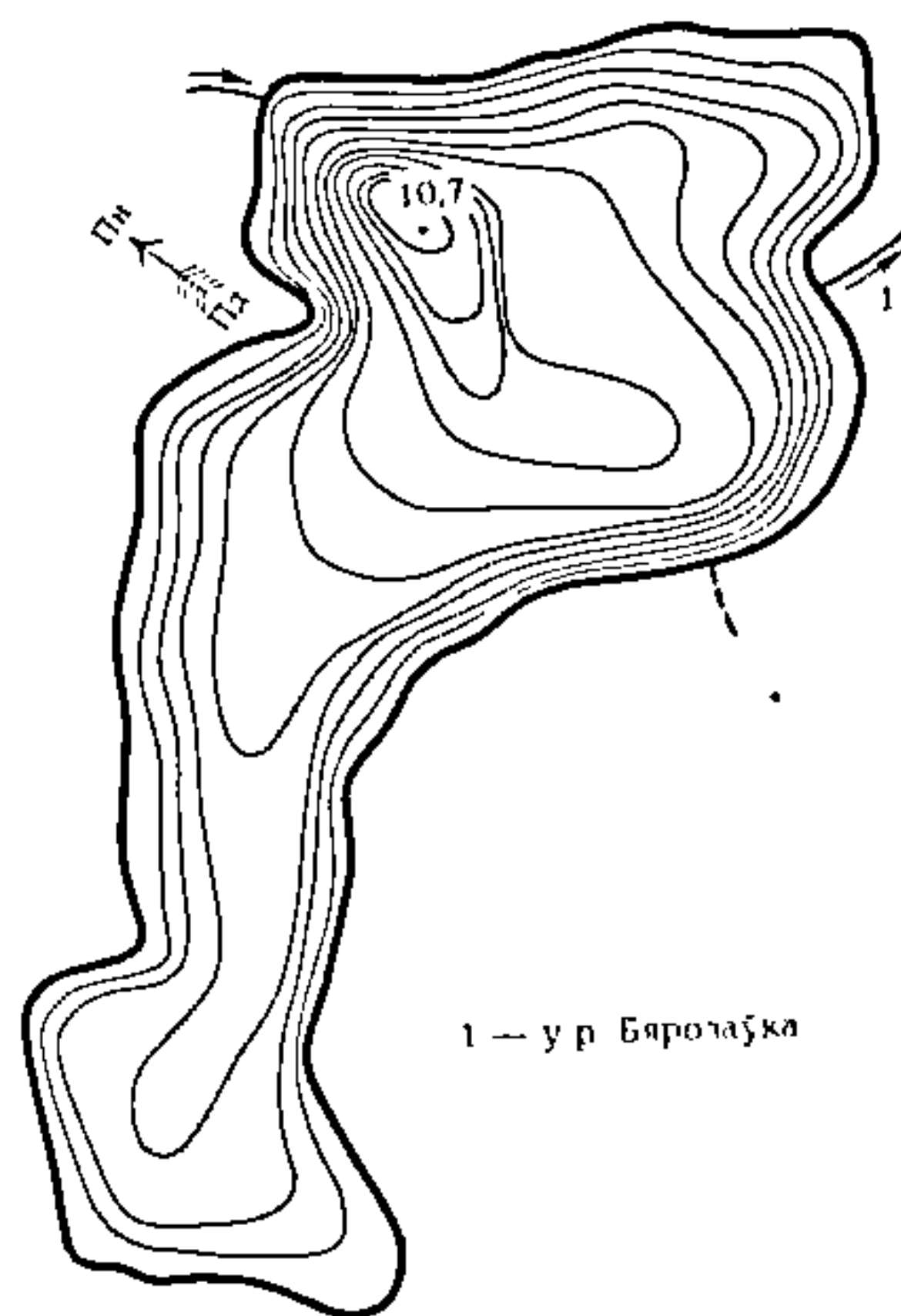
ЛЯДНА, возера ў Лепельскім р-не.

Пл. 0,58 км².
Найбольшая глыбіня 22 м.
Даўжыня 1,92 км.
Найбольшая шырыня 0,51 км.
Даўжыня берагавой лініі 4,81 км.
Аб'ём вады 4,35 млн. м³.
Пл. вадазбору 14,2 км².

У бас. р. Ула, за 8 км на ПНУ ад г. Лепель, каля в. Старое Лядна. Схілы катлавіны вышыней 12—19 м, разараныя, на У і Пн параслі лесам. Берагі высокія, месцамі зліваюцца са схіламі, на ПнЗ пад хмызняком. Дно да глыбіні 1,5—2 м (на Пн да 6,5 м) выслана пяском, ніжэй — сапрапелем і ілам. Зарастае слаба, расліннасць пашырана да глыбіні 1,5—2 м. Выцякае ручай у воз. Огізна. Забруджваецца сцэкавымі водамі.

ЛЯДНЯ, рака ў Горацкім і Мсціслаўскім р-нах, правы прыток р. Рамясцвянка (бас. Дняпра).

Даўжыня 13 км.
Пл. вадазбору 36 км².
Сярэдні нахіл воднай паверхні 2,8 ‰.



1 — у р. Бярозаўка

Возера Люкшына.

ЛЯДЫНСКІ

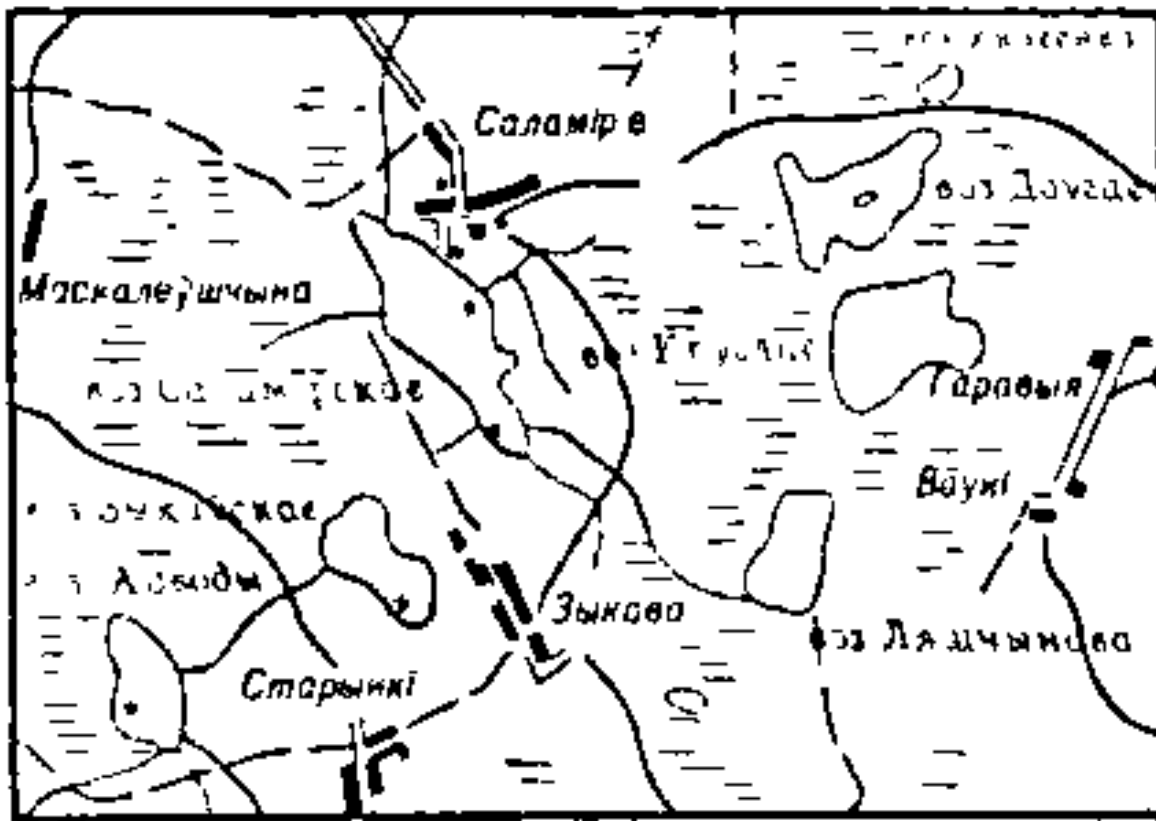
Пачынаецца на мяжы з Расіяй за 3 км на ПнУ ад в. Малая Рубанаўка Мсціслаўскага р-на, вусце на заходняй ускраіне в. Буда Горацкага р-на. Цячэ ў межах Горацка-Мсціслаўскай раўніны. Рэчышча каналізаванае на 3 участках: ад вытоку на працягу 2,2 км, каля в. Вялікая Рубанаўка (0,3 км) і каля вусця на працягу 2,1 км.

ЛЯДЫНСКІ КАНАЛ, меліярацыйны канал у Старадарожскім р-не, правы прыток канала, які ўпадае ў р. Салон (бас. Прыпяці). Даўжыня 9,5 км. Пачынаецца за 1,6 км на ПнЗ ад в. Зяленая Дуброва, вусце за 4,3 км на Пн ад в. Шапчыцы.

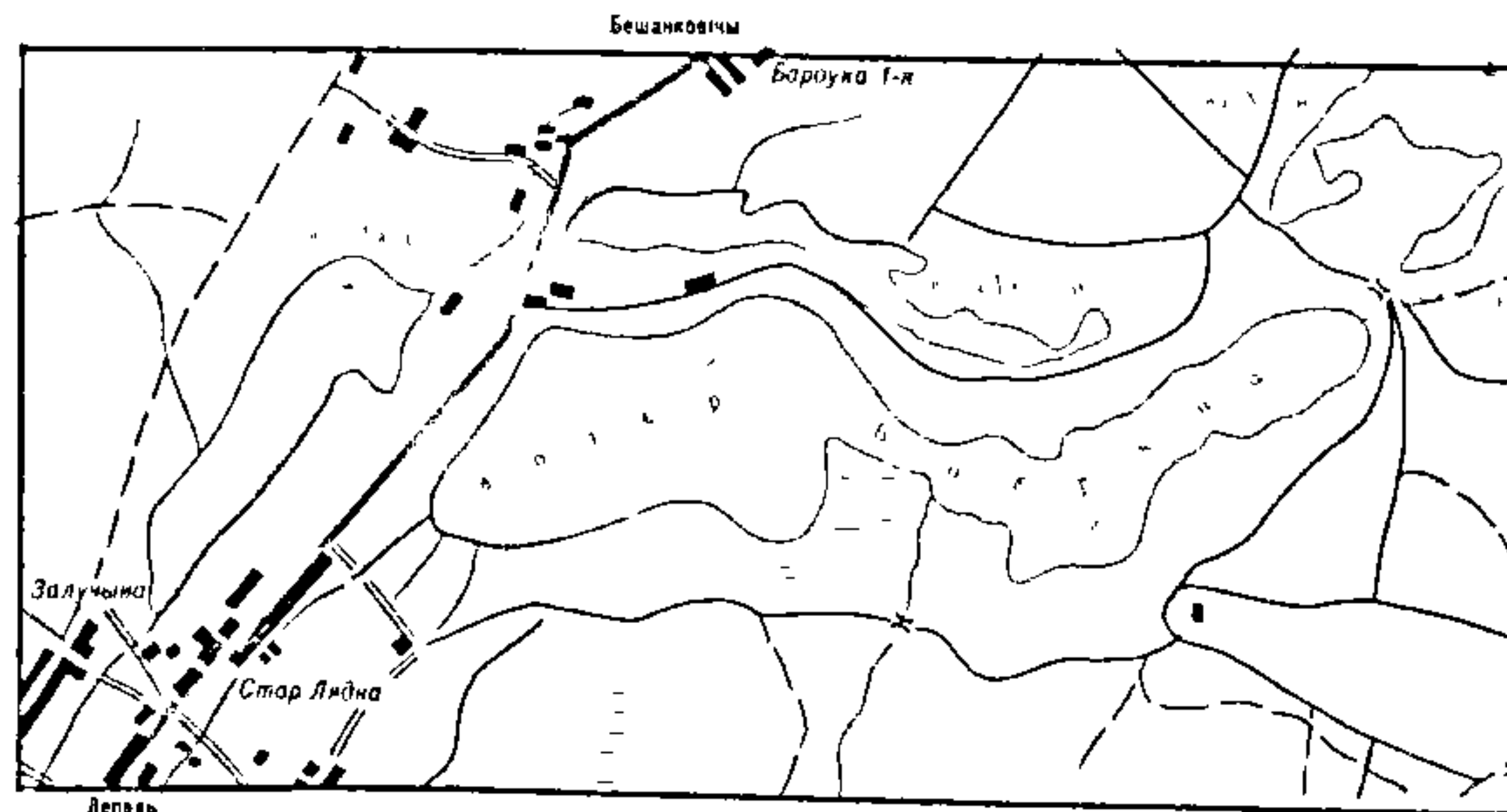
ЛЯМНІЧАНКА, рака, гл. Лімнічанка. **ЛЯСКАВІЦКІ КАНАЛ**, меліярацыйны канал у Акцябрскім р-не, левы прыток Слаўкавіцка-Ямінскага канала (бас. Прыпяці). Даўжыня 7,2 км. Пачынаецца на паўночнай ускраіне в. Ляскавічы, вусце за 5 км на Пд ад в. Забалацце.

ЛЯСКАВІЦКІ КАНАЛ, меліярацыйны канал у Іванаўскім р-не, левы прыток р. Самароўка (бас. Прыпяці). Даўжыня 5,3 км. Пачынаецца за 2,5 км на Пн, вусце за 1 км на З ад в. Ляскавічы (каля паўночнай ускраіны г. Іванава).

ЛЯСНАЯ, рака ў Камянецкім і Брэсцкім р-нах, правы прыток Зах. Буга.



Возера Ляшчынава.



Возера Лядна.

Даўжыня 85 км.

Пл. вадазбору 2650 км².

Сярэднегадавы расход вады ў вусці 13 м³/с.

Сярэдні нахіл воднай паверхні 0,2‰.

Утвараецца ад зліцця рэк Правая Лясная і Леваая Лясная за 1 км на У ад в. Вугляны Камянецкага р-на, вусце за 0,5 км на З ад в. Церабунь Брэсцкага р-на. Цячэ па Прыбугскай раўніне і Брэсцкім Палессі. Асноўныя прытокі: Крывуля, Тачыя, рака без назвы каля в. Трасцяніца, Лютая (справа), Градаўка (злева). Даліна шырынёй 2—4 км, схілы да 20 м (месцамі да 30 м), перасечаныя лагчынамі, ярамі, асушальнымі каналамі. Пойма двухбаковая, шырынёй 0,2—0,6 км (найбольш 1 км), лугавая, радзей — парослая хмызняком; у разводдзе затапляецца вадой на глыбіню 0,3—0,8 м тэрмінам да 3 тыдняў. Рэчышча звільстае, месцамі моцназвільстае. Шырыня ракі ў межань 20—30 м. Берагі вышыней 1—1,5 м (месцамі 3—4 м), адкрытыя, пад хмызняком. Найвышэйшы ўзровень разводдзя ў канцы 2-й дэкады сакавіка, сярэдняя вышыня над межанным узроўнем 1,5 м, найбольшая 2,1 м (1958). Замярзае ў 3-й дэкадзе снежня, крыгалом у сярэдзіне сакавіка (6 сутак). На рацэ г. Камянец, каля в. Цюхінічы Брэсцкага р-на плаціна. Рака прымае сцек з сеткі меліярацыйных каналаў.

ЛЯСНЫ 1-ы КАНАЛ, меліярацыйны канал у Жыткавіцкім р-не, у бас. Прыпяці. Даўжыня 9,2 км. Пачынаецца за 3,5 км на ПдЗ ад в. Заброддзе, цячэ праз г. Жыткавічы, упадае ў сажалку рыбгаса «Чырвоная Зорка» на Пд ад г. Жыткавічы.

ЛЯСНЯНСКІ КАНАЛ, Маладушская канава, меліярацыйны канал у Рэчыцкім р-не, правы прыток канала Бонда (бас. Дняпра). Даўжыня 6,7 км. Пачынаецца за 0,8 км на Пн ад в. Сяргееўка, упадае ў канал Бонда за 2,5 км на ПнЗ ад в. Лясное.

ЛЯСУНСКІ КАНАЛ, меліярацыйны канал у Нясвіжскім р-не, правы прыток Рымашынскага канала (бас. Нёмна).

Рака Лясная каля вёскі Цюхінічы Брэсцкага раёна.

мана). Даўжыня 6,2 км. Пачынаецца каля в. Мысліва, цячэ ў межах Капыльскай грады, упадае ў Рымашынскі канал за 1,6 км на Пн ад в. Пнівада Капыльскага р-на.

ЛЯУКІ, вадасховішча ў Старадарожскім р-не.

Пл. 4,4 км².

Найбольшая глыбіня 6,5 м.

Даўжыня 2,6 км.

Найбольшая шырыня 2 км.

Аб'ём вады 23,6 млн. м³.

Пл. вадазбору 1811 км².

Наліўное. Створана ў 1986 за 22 км на ПнЗ ад г. Старыя Дарогі, каля в. Ляўкі для арашэння зямель, рыбагадоўлі, рэкрэацыі. Напаўняецца вадой па канале з р. Піціч. Ваганні ўзроўню на працягу года да 4 м.

ЛЯУКОВІЦКІ КАНАЛ, меліярацыйны канал у Кіраўскім р-не, правы прыток р. Добасна (бас. Дняпра). Даўжыня 5 км. Пачынаецца за 0,5 км на У ад в. Рог, упадае ў Добасну за 0,4 км на ПнУ ад в. Няпгун.

ЛЯУКОЎСКІ КАНАЛ, меліярацыйны канал у Старадарожскім р-не, правы прыток р. Арэса (бас. Прыпяці). Даўжыня 5,3 км. Пачынаецца за 1 км на У ад в. Ляўкі, вусце за 1,5 км на ПнУ ад в. Падарэссе.

ЛЯХАВА, возера, гл. Нявешчанка.

ЛЯХАВІЦКАЯ КАНАВА, меліярацыйны канал у Ляхавіцкім р-не, левы прыток Ведзьмы (бас. Немана). Даўжыня 6,3 км. Пачынаецца ва ўрочышчы Каменка, за 3,5 км на З ад в. Пашкоўцы, упадае ў Ведзьму за 0,5 км ніжэй чыгуначнага моста на дарозе Баранавічы — Ганцавічы.

ЛЯХАВІЦКІ КАНАЛ, меліярацыйны канал у Драгічынскім р-не, левы прыток Дняпроўска-Бугскага канала (бас. Прыпяці). Даўжыня 32 км. Пачынаецца за 2 км на У ад в. Равіны, цячэ праз г. Драгічын, вусце за 2 км на ПдУ ад в. Кублік.

ЛЯХАВІЦКІ КАНАЛ, меліярацыйны канал у Жыткавіцкім р-не, левы прыток Страявога канала (бас. Прыпяці). Даўжыня 9,2 км. Пачынаецца каля в. Ляхавічы, вусце за 2 км на Пн ад в. Хісцецкі Бор.

ЛЯХАЎКА, рака ў Навагрудскім р-не, правы прыток Плісы (бас. Немана). Даўжыня 5 км. Пачынаецца за 1 км

на ПнЗ ад в. Вераскава, упадае ў Плісу на Пн ад в. Пліса-1. Рэчышча на працягу 2,8 км (ад вусця ўверх) каналізаванае.

ЛЯХАЎСКІ КАНАЛ, меліярацыйны канал у Маларыцкім р-не, левы прыток р. Рыта (бас. Зах. Буга). Даўжыня 5,8 км. Пачынаецца за 3,5 км на Пд, вусце за 2,8 км на ПнУ ад в. Ляхаўцы.

ЛЯШКОЎСКІ КАНАЛ, Магістральны канал, меліярацыйны канал у Івацэвіцкім і Бярозаўскім р-нах, левы прыток р. Жыгулянка (бас. Прыпяці). Даўжыня 9 км. Пачынаецца за 5 км на ПдЗ ад в. Нягачава Івацэвіцкага р-на, вусце за 2 км на ПнУ ад в. Старыя Пескі Бярозаўскага р-на.

ЛЯШУГА, возера ў Гарадоцкім р-не.

МАГЛЕНЯ, рака ў Клімавіцкім р-не, левы прыток р. Іпуць (бас. Дняпра). Даўжыня 11,4 км. Пачынаецца за 1,5 км на ПнУ ад в. Кавалеўка 1-я, вусце за 1 км на ПдУ ад в. Цімошкі. Рэчышча каналізаванае.

МАГІЛЦКІ КАНАЛ, меліярацыйны канал у Івацэвіцкім р-не на меліярацыйнай сістэме «Даманаўская» (бас. Немана). Даўжыня 8 км. Пачынаецца ва ўрочышчы Стралянскае, за 3 км на Пд ад в. Волька, упадае ў канал каля в. Магліца. Прымае сцек з сеткі меліярацыйных каналаў.

МАГІЛЬНЫ КАНАЛ, меліярацыйны канал у Столінскім р-не, правы прыток Дубайскага канала (бас. Прыпяці). Даўжыня 8 км. Пачынаецца за 3 км на З ад в. Верхні Церабжаоў, вусце за 3 км на Пд ад в. Глінка.

МАГІСТРАЛЬНЫ КАНАЛ, меліярацыйны канал у Барысаўскім р-не, левы прыток р. Маска (бас. Дняпра). Даўжыня 13 км. Пачынаецца за 0,5 км на Пд ад воз. Пясочнае, упадае ў Маску за 2 км на З ад в. Устроны. Канал перасякае асушаны балотны масіў, дзе працуе торфапрадпрыемства «Зялены Бор».

МАГІСТРАЛЬНЫ КАНАЛ, меліярацыйны канал у Дубровенскім р-не, правы прыток р. Вярхіта (бас. Зах. Дзвіны). Даўжыня 8,9 км. Пачынаецца за 1 км на Пд ад в. Пятрыкі, вусце за 2 км на ПдУ ад в. Вялікае Тхарыно.

МАГІСТРАЛЬНЫ КАНАЛ, гл. Ляшкоўскі канал.

МАДОРКА, рака ў Рагачоўскім р-не, правы прыток р. Дняпро.

Даўжыня 11 км.
Пл. вадазбору 58 км².
Сярэдні нахіл воднай паверхні 1,7 ‰.

Пачынаецца за 1 км на У ад в. Яленава, вусце за 2 км на ПдЗ ад в. Мадор-

Пл. 0,005 км².
Даўжыня 0,12 км.
Найбольшая шырыня 0,08 км.
Даўжыня берагавой лініі 0,3 км.

У бас. р. Аўсянка, за 38 км на ПнУ ад Гарадка, за 2,2 км на ПдУ ад в. Двухполле. Схілы катлавіны вышыней да 5 м, спадзістыя, на Пд вышыней да 15 м, у ніжняй частцы забалочаныя і парослыя кустамі.

ЛЯШЧЫНАВА, возера ў Полацкім р-не.

Пл. 0,19 км².
Найбольшая глыбіня 2,5 м.
Даўжыня 0,74 км.
Найбольшая шырыня 0,36 км.
Даўжыня берагавой лініі 1,85 км.
Аб'ём вады 0,3 млн. м³.

ра. У нізоўі цячэ праз старычныя азеры.

МАЕЎСКАЕ ВОЗЕРА, у Чашніцкім р-не.

Пл. 0,16 км².
Найбольшая глыбіня 10,5 м.
Даўжыня 0,88 км.
Найбольшая шырыня 0,28 км.
Даўжыня берагавой лініі 2,98 км.
Аб'ём вады 0,78 млн. м³.
Пл. вадазбору 100 км².

У бас. р. Свячанка (цячэ праз возера), за 18 км на ПдУ ад г. Чашнікі, за 1 км на ПнУ ад в. Хотліна. Схілы катлавіны вышыней 2—3 м, пераважна разараныя, на У вышыней да 16 м, параслі хмызняком. Злучана р. Свячанка з воз. Хотлінскае.

МАЖА, рака ў Капыльскім р-не, правы прыток р. Морач (бас. Прыпяці).

Даўжыня 40 км.
Пл. вадазбору 319 км².
Сярэднегадавы расход вады ў вусці 1,4 м³/с.
Сярэдні нахіл воднай паверхні 1,3 ‰.

Пачынаецца за 3 км на У ад г. Капыль, цячэ праз горад (на рацэ ў межах горада створаны сажалкі пл. 22 га і 11 га) у межах Капыльскай грады і па Клецкай раўніне. Вусце каля паўночнай ускраіны в. Семежава. Даліна скрынкападобная, месцамі трапедападобная, шырыней 0,3—0,5 км. Пойма пераважна двухбаковая (шырыня 0,25—0,4 км), месцамі забалочаная. Шырыня рэчышча 2—5 м. На рацэ створана Цімкавіцкае вадаховішча.

МАЖАНКА, рака ў Докшыцкім р-не, правы прыток р. Бярэзіна (бас. Дняпра).

Даўжыня 11 км.
Пл. вадазбору 55 км².

МАЖЭЙСКАЕ

Пл. вадазбору 0,61 км².

У бас. р. Крашанка, за 22 км на Пд ад Полацка, каля в. Зыкава. Схілы катлавіны вышыней 3—8 м, параслі лесам, на ПдУ 15—18 м, разараныя. Берагі нізкія, на Пн і ПнУ сплавінныя, на У зліваюцца са схіламі, усюды параслі хмызняком. Дно плоскае, выслана сапрапелем. Вада вызначаецца нізкай мінералізацыяй (каля 90 мг/л) і высокай колернасцю (120—130°). Зарастае каля 40 % пл. возера да глыбіні 1,5 м пераважна падводнай расліннасцю. На ПдЗ выцякае ручай у воз. Саламірскае.

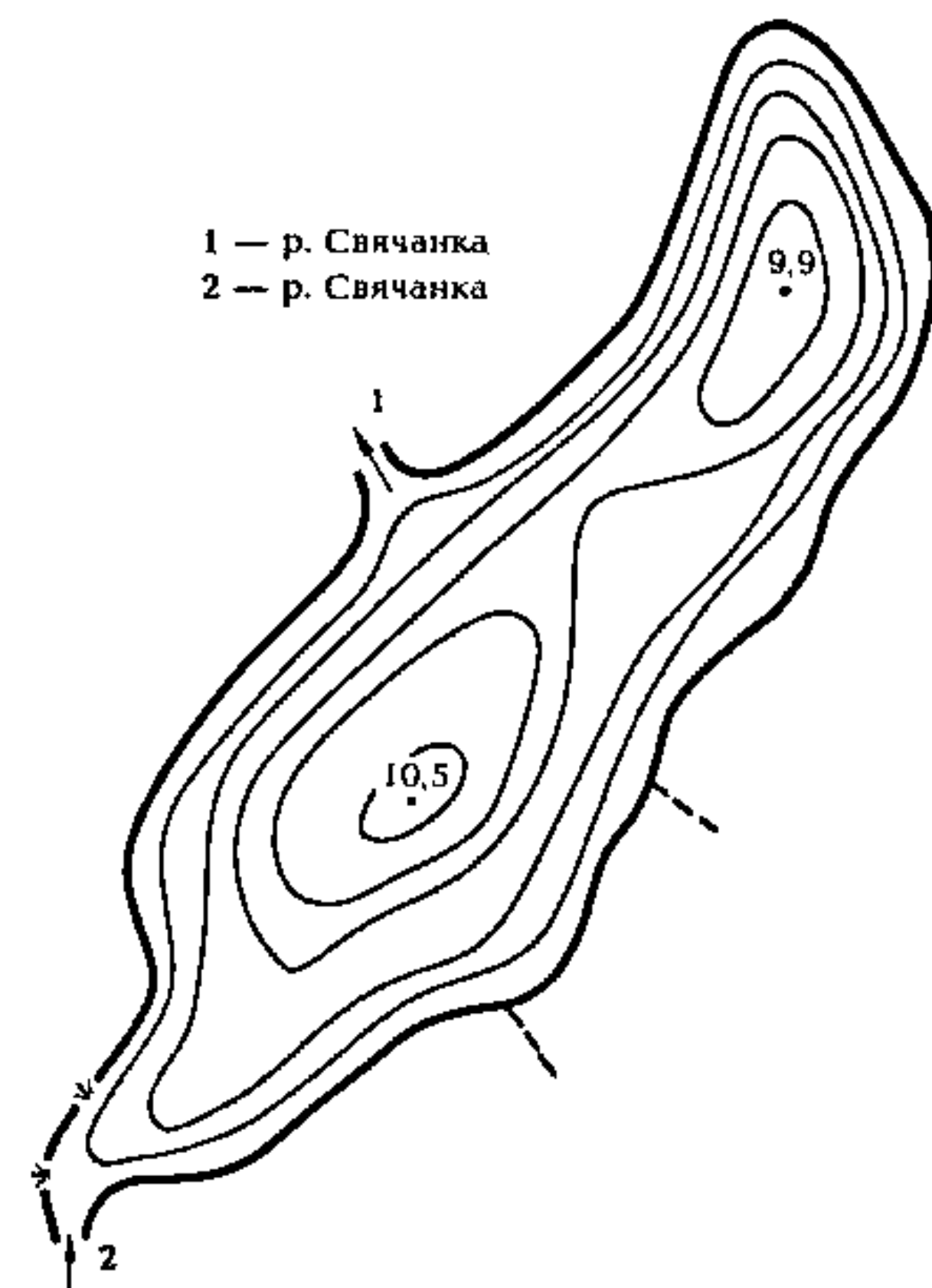
Сярэдні нахіл воднай паверхні 2,3 ‰.

Пачынаецца за 1,5 км на З ад г. п. Бягомль, вусце за 2 км на У ад в. Вускром'е. Рэчышча каналізаванае на працягу 4 км (1 км на ПнЗ ад в. Вускром'е — вусце).

МАЖЭЙСКАЕ ВОЗЕРА, у Пастаўскім р-не.

Пл. 0,66 км².
Найбольшая глыбіня 3,9 м.
Даўжыня 1,42 км.
Найбольшая шырыня 0,66 км.
Даўжыня берагавой лініі 3,19 км.
Аб'ём вады 1,68 млн. м³.
Пл. вадазбору 10,7 км².

У бас. р. Мядзелка, за 4 км на ПнЗ



Маеўскае возера.

МАЗГАНОУКА

ад г. Паставы, каля в. Мажэйкі. Схілы катлавіны вышыней 2—4 м, на ПнЗ і ПДУ пераходзяць у забалочаную нізінку. Берагі нізкія, пясчаныя, пад хмызняком, на Пн і Пд сплавінныя. На ПнЗ і У пойма шырыней 100—200 м, забалочаная. Дно ілістае. Зарастае да глыбіні 2—2,3 м. Упадаюць некалькі меліярацыйных каналаў.

МАЗГАНОУКА, возера ў Гарадоцкім р-не.

Пл. 0,005 км².
Даўжыня 0,2 км.
Найбольшая шырыня 0,09 км.
Даўжыня берагавой лініі 0,28 км.

У бас. р. Кабшчанка, за 5 км на ПнУ ад Гарадка, за 0,9 км на З ад в. Заазер'е. Схілы катлавіны спадзістыя, забалочаныя. Пойма шырыней 25—100 м.

МАЗІЧЫ, меліярацыйны канал у Кобрынскім р-не, правы прыток р. Мухавец (бас. Зах. Буга). Даўжыня 12,7 км. Пачынаецца за 1 км на У ад в. Глінянка, вусце каля в. Мазічы.

МАЗНОУКА, рака, гл. Міронаўка.

МАЗОРАЎСКІ КАНАЛ, меліярацыйны канал у Кіраўскім р-не, правы прыток р. Добасна (бас. Дняпра). Даўжыня 8,4 км. Пачынаецца за 2,5 км на З ад в. Камерава, упадае ў Добасну за 1,4 км на ПнУ ад в. Скрыпліца.

МАКАРАЎСКАЕ ВОЗЕРА, у Лепельскім р-не.

Пл. 0,23 км².
Найбольшая глыбіня 13,3 м.
Даўжыня 0,94 км.
Найбольшая шырыня 0,38 км.
Даўжыня берагавой лініі 2,26 км.
Аб'ём вады 1,22 млн. м³.
Пл. вадазбору 7,32 км².

У бас. р. Тураўлянка, за 24 км на ПнУ ад г. Лепель, каля в. Макараўшчына. Схілы катлавіны вышыней 10—22 м (на Пд 6—8 м), разараныя, у ніжняй частцы пад хмызняком. Берагі зліваюцца са схіламі, на У і З нізкія, пясчаныя, пад хмызняком, на Пн на невялікіх участках сплавінныя. На З забалочаная пойма шырыней да 70 м. Дно да глыбіні 1,5 м пясчанае,

ніжэй — сапрапелістае. Зарастае ўздоўж берагоў да глыбіні 2,7 м.

МАКАЎСКІ КАНАЛ, Макаўскі канал, меліярацыйны канал у Барысаўскім р-не, правы прыток р. Бярэзіна (бас. Дняпра). Даўжыня 5,8 км. Пачынаецца за 0,5 км на У ад в. Макаўе, упадае ў Бярэзіну за 4 км на ПнУ ад в. Уборак.

МАКАЧЫ, возера ў Полацкім р-не.

Пл. 0,31 км².
Даўжыня 0,75 км.
Найбольшая шырыня 0,62 км.
Даўжыня берагавой лініі 2,05 км.
Пл. вадазбору 14,7 км².

У бас. р. Палата, за 46 км на ПнУ ад Полацка, за 1,5 км на Пд ад в. Булыгі. Схілы катлавіны на У і Пд вышыней да 8 м, параслі лесам. Берагі забалочаныя. Злучана пратокай з р. Палата.

МАКАШЫ, меліярацыйны канал у Баранавіцкім р-не, правы прыток Залюбцакага канала (бас. Немана). Даўжыня 7 км. Пачынаецца каля в. Падлясейкі, упадае ў Залюбцікі канал за 1 км на Пн ад в. Стары Двор. Прымае сцек з сеткі меліярацыйных каналаў.

МАКЕЕНСКАЕ ВОЗЕРА, у Гарадоцкім р-не.

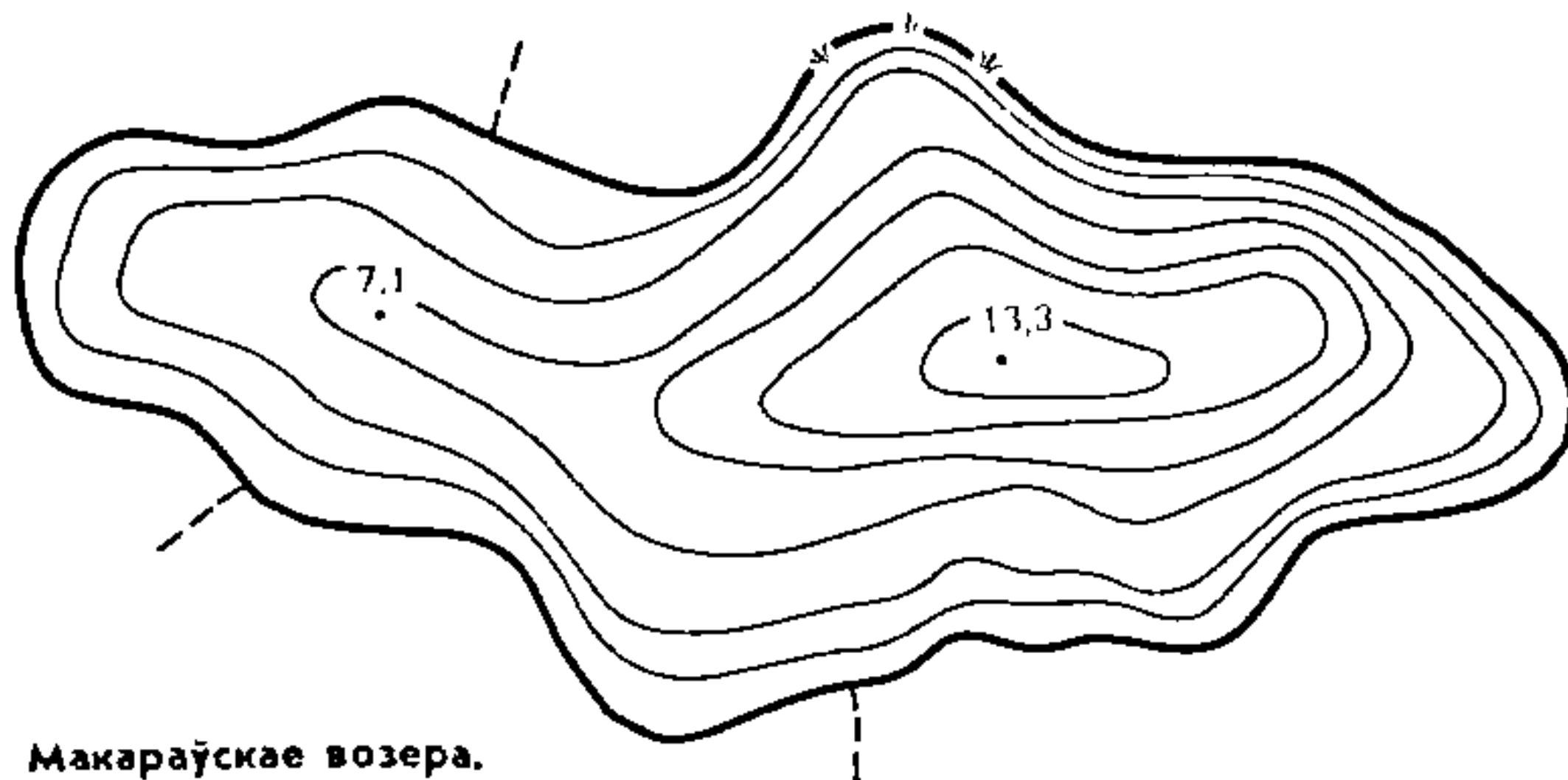
Пл. 0,04 км².
Даўжыня 0,22 км.
Найбольшая шырыня 0,22 км.
Даўжыня берагавой лініі 0,73 км.

У бас. р. Свіна, за 37 км на ПнЗ ад г. Гарадок, за 1,8 км на ПнЗ ад в. Халамер'е. Схілы катлавіны вышыней да 5 м, разараныя. Вакол возера забалочаная пойма шырыней да 100 м. Выцякае ручай у воз. Малое Свіно.

МАКОНЬ, рака ў Смалявіцкім і Чэрвеньскім р-нах, левы прыток р. Уша (бас. Дняпра).

Даўжыня 17 км.
Пл. вадазбору 71 км².
Сярэдні нахіл воднай паверхні 0,8 ‰.

Пачынаецца за 2 км на ПнУ ад в. Кляннік Смалявіцкага р-на, вусце на паўдневай ускраіне в. Раваніцкая Слабада Чэрвеньскага р-на. Рэчышча каналізаванае на працягу 5 км (выток — 2 км на ПДУ ад в. Забалоце Смалявіцкага р-на).



Макараўскае возера.

МАКОЎЗА, рака ў Лагойскім р-не, правы прыток р. Цна (бас. Дняпра). Даўжыня 5,2 км. Пачынаецца за 1,5 км на ПнЗ ад в. Паграбішча вусце за 1,2 км на Пн ад в. Масцішча Рэчышча каналізаванае на працягу 1,5 км (ад вусця ўверх). На усходняй ускраіне в. Паграбішча на рацэ плаціна і сажалка.

МАКРАНКА, рака ў Быхаўскім р-не, правы прыток р. Дняпро.

Даўжыня 21 км.
Пл. вадазбору 161 км².
Сярэдні нахіл воднай паверхні 0,7 ‰.

Пачынаецца за 1,5 км на ПнУ ад в. Клятное, вусце на паўночна-ўсходняй ускраіне г. Быхаў. Асноўны прыток — р. Забава (злева). Рэчышча каналізаванае.

МАКРЭЦКІ КАНАЛ, меліярацыйны канал у Брагінскім р-не, левы прыток р. Брагінка (бас. Дняпра). Даўжыня 14 км. Пачынаецца з р. Пясчанка на паўдневай ускраіне в. Дзімамеркі, упадае ў Верхнюю Брагінку за 2,5 км на Пд ад в. Малейкі.

МАКСІМАВА, возера ў Верхнядзвінскім р-не, на мяжы з Латвіяй.

Пл. 0,4 км².
Даўжыня 1,4 км.
Найбольшая шырыня 0,6 км.
Даўжыня берагавой лініі 3,52 км.
Пл. вадазбору 2,71 км².

У бас. р. Росіца, за 23 км на ПнЗ ад г. Верхнядзвінск. Схілы катлавіны вышыней 2—4 м, параслі лесам, на Пн разараныя. Берагі нізкія, месцамі забалочаныя, пад лесам і хмызняком. У цэнтры востраў пл. 0,8 га. Выцякае ручай у р. Росіца.

МАЛАДУШСКАЯ КАНАВА, гл. Ляснянскі канал.

МАЛАЖАНСКІ КАНАЛ, меліярацыйны канал у Докшыцкім р-не, левы прыток р. Бярэзіна (бас. Дняпра). Даўжыня 5,1 км. Пачынаецца на паўдневай ускраіне в. Малажаны, вусце за 3 км на ПДУ ад в. Жураўлева.

МАЛАЖЫНСКІ КАНАЛ, меліярацыйны канал у Брагінскім р-не, левы прыток р. Брагінка (бас. Дняпра). Даўжыня 6,8 км. Пачынаецца за 1,5 км на ПнУ ад в. Малажаны, упадае ў Верхнюю Брагінку за 2,5 км на Пд ад в. Ленінск.

МАЛАРЫТА, рака ў Маларыцкім р-не, левы прыток р. Рыта (бас. Зах. Буга).

Даўжыня 30,5 км.
Пл. вадазбору 602 км².
Сярэднегадавы расход вады ў вусце 2,5 м³/с.
Сярэдні нахіл воднай паверхні 0,2 ‰.

Цячэ па Брэсцкім Палесці. Пачынаецца за 2 км на Пн ад в. Арэхава ад аўтадарогі Арэхава — Олтуш і з'яўляецца працягам канала Сярэдні Роў (раней выцякала з Арэхаўскага возера, але ў выніку меліярацыйных работ выток ракі быў засыпаны). Вусце за 2 км на ПнУ ад в. Замшаны.

Даліна невыразная. Схілы спадзістыя, парэзанія сеткай меліярацыйных каналаў, пад лесам і разараная. Пойма двухбаковая, нізкая, асушаная, шырыняй 1—1,5 км. Рэчышча на ўсім працягу каналізаванае, шырыня яго 6—8 м. Берагі выраўнаваныя, вышыняй да 2 м. Рака прымае сцёк з меліярацыйных каналаў. На рацэ г. Маларыта.

МАЛАСТОЎКА, рака ў Краснапольскім р-не, левы прыток р. Тур'я (бас. Дняпра). Даўжыня 11,4 км. Пачынаецца за 1 км на Пн ад в. Князеўка, вусце ў межах г. п. Краснаполле. Рэчышча каналізаванае на працягу 7 км (выток — 2,4 км на З ад Краснаполля). На рацэ перад Краснаполлем сажалка.

МАЛАТОЎКА, Малатоўня, рака ў Мсціслаўскім р-не, правы прыток р. Сож (бас. Дняпра).

Даўжыня 23 км.
Пл. вадазбору 107 км².
Сярэдні нахіл воднай паверхні 1,6‰

Пачынаецца за 1 км на ПнЗ ад в. Мышкіна, вусце ў в. Падлужжа. Цячэ па Горацка-Мсціслаўскай раўніне.

МАЛАТОЎКА, рака ў Баранавіцкім р-не, правы прыток Мышанкі (бас. Немана).

Даўжыня 21 км.
Пл. вадазбору 197 км².
Сярэдні нахіл воднай паверхні 1,2‰

Пачынаецца каля в. Сваяшкі, упадае ў Мышанку ва ўрочышчы Астравок за 4 км ад в. Сялец. Прыток — р. Навасадка. На працягу 12 км каналізаваная (ад в. Стрэлава да вусця). Каля в. Млавіды створана сажалка (пл. 0,09 км²). Прымае сцёк з меліярацыйных каналаў.

МАЛАЯ БАРОЊЦА, возера ва Ушацкім р-не.

Пл. 0,08 км².
Найбольшая глыбіня 3,4 м.
Даўжыня 0,66 км.
Найбольшая шырыня 0,16 км.
Даўжыня берагавой лініі 1,52 км.
Аб'ём вады 0,18 млн. м³.
Пл. вадазбору 38,2 км².

У бас. р. Ушача, за 10 км на ПдЗ ад г. п. Ушачы, каля в. Зарубаўшчына. Схілы катлавіны вышыняй 10—20 м, на Пн невыразныя. Берагі зліваюцца са схіламі, на Пн сплавныя. Дно плоскае, ілістае, у прыбярэжнай частцы пясчанае. Зарастае да глыбіні 3 м. Упадае ручай з воз. Ясна, выцякае ручай у воз. Вялікая Баронца.

МАЛАЯ ВОСМАТА, возера ў Гарадоцкім р-не.

Пл. 0,58 км².
Найбольшая глыбіня 10,5 м.
Даўжыня 1,92 км.
Найбольшая шырыня 0,46 км.
Даўжыня берагавой лініі 5,58 км.
Аб'ём вады 2,23 млн. м³.
Пл. вадазбору 13,8 км².

У бас. р. Свіна, за 34 км на ПнЗ ад г. Гарадок, за 7 км на ПдЗ ад в. Халамер'е Схілы катлавіны вышыняй 2—3 м (на У да 5—7 м), параслі лесам і хмызняком. Берагі нізкія, пясчаныя, месцамі забалочаныя. Мелкаводдзе шырыняй 5—10 м, на Пд да 30 м. Дно пясчанае, месцамі ілістае. Шырыня паласы прыбярэжнай надводнай расліннасці 5—40 м, пашырана да глыбіні 2,2 м. Злучана пратокай з воз. Вялікая Восмата.

МАЛАЯ ВУДАГА, Малая Вудажка, рака ў Чэрыкаўскім р-не, правы прыток р. Вудага (бас. Дняпра).

Даўжыня 11 км.
Пл. вадазбору 77 км².
Сярэдні нахіл воднай паверхні 1,3‰

Пачынаецца за 2 км на ПнЗ ад в. Ржавец, вусце за 2 км на У ад в. Перамога. Рэчышча каналізаванае на працягу 2,8 км (ад в. Ржавец да в. Шароеўка).

МАЛАЯ ГАЛЬША, рака ў Горацкім р-не, левы прыток р. Гальша (бас. Дняпра). Даўжыня 6,2 км. Пачынаецца ў лясным масіве за 3,4 км на ПдЗ ад в. Сенькава каля чыгункі Орша — Горкі, вусце за 2 км на У ад в. Чапялінка. Рэчышча каналізаванае.

МАЛАЯ ЁЛЬНЯ, возера ў Браслаўскім р-не.

Пл. 0,1 км².
Найбольшая глыбіня 11,2 м.
Даўжыня 0,55 км.
Найбольшая шырыня 0,25 км.
Даўжыня берагавой лініі 1,32 км.
Пл. вадазбору 0,5 км².

У бас. р. Друйка, за 17 км на ПнУ ад г. Браслаў, каля в. Быстрамаўцы. Выцякае ручай у воз. Вялікая Ёльня.

МАЛАЯ СЛІВА, меліярацыйны канал у Слуцкім р-не, правы прыток р. Вялікая Сліва (бас. Прыпяці). Даўжыня 6,8 км. Пачынаецца за 3 км на Пн ад в. Боркі, вусце за 0,5 км на ПнУ ад в. Малая Сліва.

МАЛАЯ ШВАКШТА, возера, гл. *Малыя Швакшты*.

МАЛІМОНАЎСКІ КАНАЛ, меліярацыйны канал у Светлагорскім р-не, правы прыток р. Бярэзіна (бас. Дняпра). Даўжыня 5,5 км. Пачынаецца за 0,6 км на ПдЗ ад в. Малімоны, упадае ў Бярэзіну за 0,7 км на Пн ад в. Міхайлаўка Казлоўскага сельсавета.

МАЛІНАЎКА, Крывая, рака ў Талачынскім р-не, левы прыток р. Друць (бас. Дняпра)

Даўжыня 16 км.
Пл. вадазбору 109 км².
Сярэдні нахіл воднай паверхні 2,2‰

Пачынаецца за 1,5 км на Пн ад в. Скавышкі, вусце на паўднёвай ускраіне г. Талачын. Рэчышча каналізаванае на працягу 8 км (ад вытоку да паўднёвай ускраіны в. Лісоўшчына).

МАЛІНАЎКА, рака, гл. *Выпрата*.



МАЛІНАЎКА, назва р. Вялікі Перакол у верхнім цячэнні.

МАЛІНАЎСКІ КАНАЛ, Барбароўскі канал, меліярацыйны канал у Глуцкім р-не, правы прыток р. Даколька (бас. Прыпяці). Даўжыня 19 км. Пачынаецца за 5 км на ПдЗ ад в. Сялец, вусце за 3 км на ПнУ ад в. Барбарова.

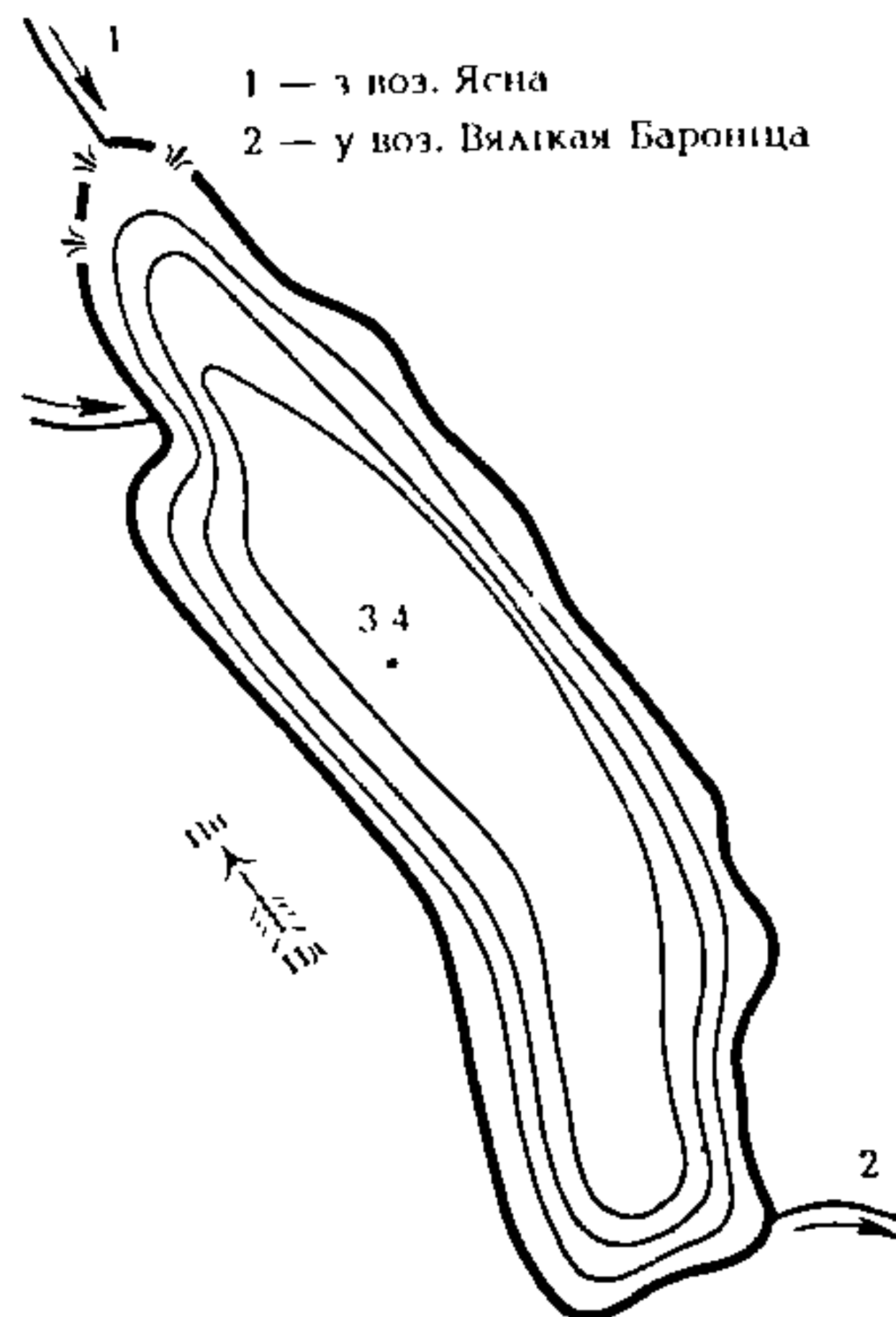
МАЛКА, рака ў Лагонскім р-не, правы прыток Дзвінасы (бас. Вілі).

Даўжыня 11 км.
Пл. вадазбору 24 км².
Сярэдні нахіл воднай паверхні 5,5‰

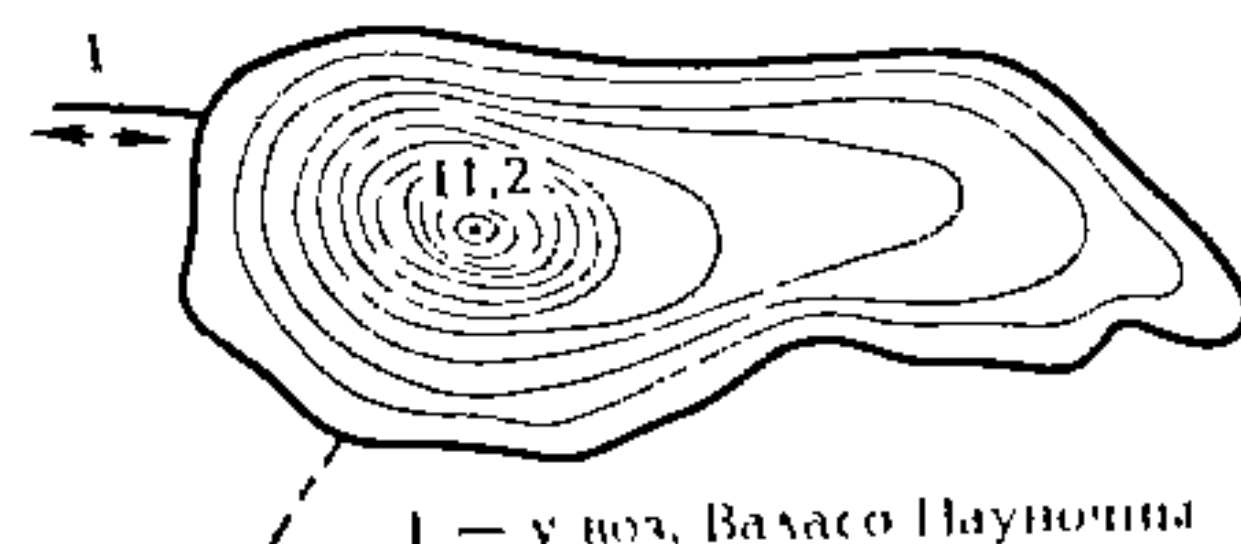
Пачынаецца за 1,5 км на ПнУ ад в. Адрубак, цячэ ў межах Мінскага ўзвышша, пры ўпадзенні ў Дзвінасу г. п. Плешчанцы. На працягу 4,1 км каналізаваная: ад вытоку да в. Адрубак (2,5 км), ад вусця ўверх на працягу 1,6 км.

МАЛОЕ АСТРАЎІТА, возера ў Полацкім р-не.

Пл. 0,1 км².
Даўжыня 0,57 км.
Найбольшая шырыня 0,26 км.
Даўжыня берагавой лініі 1,52 км.



Возера Малая Баронца.



Возера Малая Ёльня.

Пл. вадазбору 1,25 км².

У бас. р. Сосница, за 50 км на ПнУ ад Полацка, за 2 км на ПДЗ ад в. Белая. Схілы катлавіны вышыней 7—9 м, параслі лесам. Берагі нізкія, забалочаныя, на Пн зліваюцца са схіламі.

МАЛОЕ АСТРАЎЛЯНСКАЕ ВÓЗЕРА, у Гарадоцкім р-не.

Пл. 0,06 км².

Даўжыня 0,35 км.

Найбольшая шырыня 0,22 км.

Даўжыня берагавой лініі 0,92 км.

У бас. р. Усыса, за 12 км на ПДЗ ад г. Гарадок, каля в. Астраўляны. Схілы катлавіны вышыней да 5 м. Востраў пл. 0,25 га. На З і У забалочаная пойма. На З упадае ручай, выцякае ручай у Вялікае Астраўлянскае возера.

МАЛОЕ БЕЛАЕ ВÓЗЕРА, у Полацкім р-не.

Пл. 0,9 км².

Найбольшая глыбіня 11,1 м.

Даўжыня 2,09 км.

Найбольшая шырыня 0,87 км.

Даўжыня берагавой лініі 6,36 км.

Аб'ём вады 4,22 млн. м³.

Пл. вадазбору 1 км².

У бас. р. Свіна (выцякае з возера), за 52 км на ПнУ ад Полацка, каля в. Белая. Схілы катлавіны вышыней 11—12 м (на У да 20 м), пясчаныя, пад лесам. Берагі пясчаныя, на ПДУ тарфяністыя. На Пд да возера прымыкае масіў вярховага балота. Мелкаводдзе вузкае, дно да глыбіні 2,5—4 м пясчанае, ніжэй сапрапелістае. Вада вызначаецца нізкай мінералізацыяй (60—80 мг/л), чысціней і высокай празрыстасцю. Уздоўж берагоў паласа надводнай расліннасці шырыней да 25 м, падводныя макрафіты пашыраны да глыбіні 5 м, імхі да 8 м. У возеры расце палушнік азэрны — рэдкі для Беларусі ахоўны від расліны, занесены ў рэспубліканскую Чырвоную книгу.

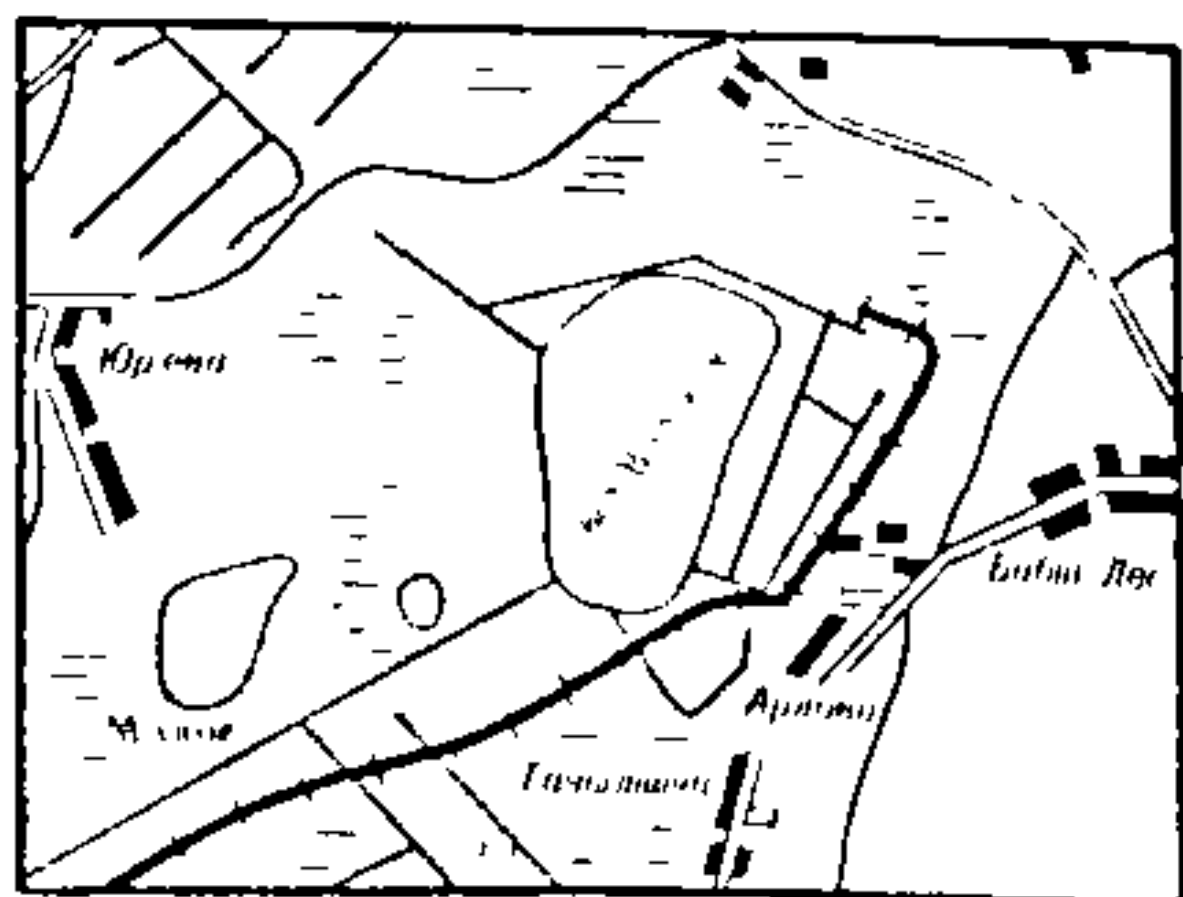
МАЛОЕ ВÓЗЕРА, у Смалявіцкім р-не.

Пл. 0,4 км².

Даўжыня 1 км.

Найбольшая шырыня 0,55 км.

Даўжыня берагавой лініі 2,47 км.



Малое возера (Смалявіцкі раён).

Пл. вадазбору 6,8 км².

У бас. р. Гайна, за 13 км на Пн ад г. Смалявічы, каля в. Юр'ева. Схілы катлавіны вышыней да 2 м. Берагі забалочаныя. Пойма шырыней 100—200 м, забалочаная, пад лесам. Злучана канавай з р. Усяжа.

МАЛОЕ ВÓЗЕРА, Дварышчанскае возера, у Маларыцкім р-не.

Пл. 0,32 км².

Даўжыня 0,7 км.

Найбольшая шырыня 0,58 км.

Даўжыня берагавой лініі 2,05 км.

У бас. р. Рыта, за 11 км на ПДЗ ад г. Маларыта, каля в. Дварышча. Схілы катлавіны вышыней 1—2 м, месцамі пад хмызняком, на Пн разараныя. Берагі забалочаныя. Дно сапрапелістае. Выцякае канал у р. Маларыта.

МАЛОЕ ВÓЗЕРА, у Шумілінскім р-не.

Пл. 0,02 км².

Даўжыня 0,17 км.

Найбольшая шырыня 0,14 км.

Даўжыня берагавой лініі 0,45 км.

У бас. р. Будавесць, за 5,5 км на ПДЗ ад г. п. Шуміліна, за 1 км на ПДУ ад в. Мерзлякі. Схілы катлавіны вышыней да 5 м, пад лугам, на Пн пад хмызняком. Злучана ручаём з воз. Вялікае.

МАЛОЕ ГАРÓДНА, возера ў Гарадоцкім р-не.

Пл. 0,12 км².

Даўжыня 0,9 км.

Найбольшая шырыня 0,18 км.

Даўжыня берагавой лініі 2,08 км.

Пл. вадазбору 2 км².

У бас. р. Чарнец, за 40 км на ПнЗ ад г. Гарадок, за 5 км на Пн ад в. Халамер'е. Схілы катлавіны вышыней на Пд да 5 м, на Пн да 15 м, параслі лесам. Берагі зліваюцца са схіламі, на Пд нізкія. Дно сапрапелістае. Злучана ручаём з воз. Вялікае Гародна, выцякае ручай у р. Чарнец.

МАЛОЕ ГЛЫБÓКАЕ ВÓЗЕРА, у Гарадоцкім р-не.

Пл. 0,01 км².

Даўжыня 0,29 км.

Найбольшая шырыня 0,12 км.

Даўжыня берагавой лініі 0,65 км.

У бас. р. Аўсянка, за 33 км на ПнУ ад г. Гарадок, за 2 км на Пд ад в. Баброва. Схілы катлавіны вышыней да 15 м, пад лесам.

МАЛОЕ КАМАЙСКАЕ ВÓЗЕРА, у Пастаўскім р-не.

Пл. 0,05 км².

Найбольшая глыбіня 12,2 м.

Даўжыня 0,32 км.

Найбольшая шырыня 0,22 км.

Даўжыня берагавой лініі 0,9 км.

Аб'ём вады 0,2 млн. м³.

У бас. р. Камайка, за 16 км на ПДЗ ад г. Паставы, каля в. Камаі. Схілы катлавіны вышыней да 15 м. Дно выслана ілам. Мелкаводдзе моцна зарастае. Упадаюць 2 ручаі, злучана пратокай з воз. Вялікае Камайскае.

МАЛОЕ МÓХАВАЕ ВÓЗЕРА, у Расонскім р-не.

Пл. 0,12 км².

Даўжыня 0,45 км.

Найбольшая шырыня 0,3 км.

Даўжыня берагавой лініі 1,2 км.

У бас. р. Нішча, за 20 км на ПнЗ ад г. Паставы, за 6 км на ПнЗ ад в. Юхавічы. Схілы катлавіны вышыней да 2 м (на У да 7 м), параслі лесам. Берагі забалочаныя, пад лесам і хмызняком.

МАЛОЕ СВІНО, возера ў Гарадоцкім р-не.

Пл. 1,06 км².

Найбольшая глыбіня 6,7 м.

Даўжыня 2,87 км.

Найбольшая шырыня 0,9 км.

Даўжыня берагавой лініі 7,26 км.

Аб'ём вады 3,69 млн. м³.

Пл. вадазбору 12,9 км².

У бас. р. Свіна, за 37 км на ПнЗ ад г. Гарадок, за 6 км на ПДЗ ад в. Халамер'е. Схілы катлавіны вышыней да 20 м (на Пд да 10 м), пясчаныя, параслі лесам. Берагі зліваюцца са схіламі, на ПДУ і З нізкія, пясчаныя. Дно да глыбіні 2,5—4 м пясчанае, ніжэй ілістае і сапрапелістае. Зарастае амаль палова возера да глыбіні 2,7 м. Шырыня паласы прыбярэжнай надводнай расліннасці да 40 м. Злучана пратокай з воз. Вялікае Свіно.

МАЛОЕ СВЯТÓЕ ВÓЗЕРА, у Сенненскім р-не.

Пл. 0,11 км².

Даўжыня 0,4 км.

Найбольшая шырыня 0,35 км.

Даўжыня берагавой лініі 1,22 км.

Пл. вадазбору 1,25 км².

У бас. р. Свячанка, за 11 км на З ад г. Сянно, на У ад в. Замошша, сярод меліяраванага балота. Схілы невыразныя, берагі забалочаныя. Выцякае ручай у р. Свяча.

МАЛОЕ УКЛÉЙНА, возера ва Ушацкім р-не.

Пл. 0,12 км².

Даўжыня 0,55 км.

Найбольшая шырыня 0,23 км.

Даўжыня берагавой лініі 1,32 км.

У бас. р. Альзінца, за 18 км на ПДЗ ад г. п. Ушачы, на Пн ад в. Капылоўшчына. Схілы катлавіны вышыней да 15 м, пад хмызняком. Выцякае ручай у воз. Вялікае Уклейна.

МАЛОЕ ХАЦЬКÓВА, возера ў Полацкім р-не.

Пл. 0,04 км².

Даўжыня 0,3 км.

Найбольшая шырыня 0,18 км.

Даўжыня берагавой лініі 0,7 км.

У бас. р. Ценіца, за 32 км на У ад Полацка, за 9 км на ПнУ ад в. Домнікі. Схілы катлавіны слаба выражаны, на Пд параслі забалочаным хмызняком, на Пн, ПнУ пад лугам.

МАЛОЕ ЧАРНÓВА, возера ў Гарадоцкім р-не.

Пл. 0,25 км².

Даўжыня 1,15 км.

Найбольшая шырыня 0,35 км.
Даўжыня берагавой лініі 2,85 км.
Пл. вадазбору 18,1 км².

У бас. р. Чарнаўка, за 16 км на ПнЗ ад г. Гарадок, за 1 км на Пн ад в. Загузе. Схілы катлавіны вышыней да 10 м, пераважна пад хмызняком, на Пд і ПнЗ разараныя. Праз возера цячэ р. Чарнаўка.

МАЛОЕ ЯЗНА, возера ў Міерскім р-не.

Пл. 0,2 км².
Даўжыня 0,82 км.
Найбольшая шырыня 0,32 км.
Даўжыня берагавой лініі 2 км.
Пл. вадазбору 14,2 км².

У бас. р. Авута, за 40 км на ПдУ ад г. Міеры, каля в. Язна. Злучана пратокай з воз. Вялікае Язна.

МАЛОТКАВІЦКІ КАНАЛ, меліярацыйны канал у Пінскім р-не, левы прыток р. Піна (бас. Прыпяці). Даўжыня 7,5 км. Пачынаецца за 2 км на Пн ад в. Малоткавічы, вусце за 2,5 км на ПдУ ад в. Стахавічы.

МАЛОЧНАЕ ВОЗЕРА, Малотнева, возера ў Гродзенскім р-не.

Пл. 0,78 км².
Даўжыня 2,35 км.
Найбольшая шырыня 0,45 км.
Даўжыня берагавой лініі 5,15 км.

У бас. р. Пыранка (выцякае з возера), за 30 км на ПнУ ад Гродна, каля в. Парэчча. Схілы катлавіны вышыней 4—5 м, пад лесам, участкі на ПнЗ і ПдЗ разараныя. Берагі высокія, на З і У абразійныя. Дно сапрапелістае.

МАЛУША, рака ў Бялыніцкім р-не, левы прыток р. Ліпаўка (бас. Дняпра).

Даўжыня 10 км.
Пл. вадазбору 54 км².
Сярэдні нахіл воднай паверхні 1,5 ‰.

Пачынаецца за 2 км на З ад в. Малатоўка, вусце за 0,5 км на Пн ад в. Заполле. Рэчышча каналізуванае на працягу 3 км (ад паўднёвай ускраіны в. Бахані да вусця).

МАЛЫ БЕЛЯНОК, возера ў Полацкім р-не.

Пл. 0,04 км².
Даўжыня 0,3 км.
Найбольшая шырыня 0,2 км.
Даўжыня берагавой лініі 0,8 км.

У бас. р. Быстрыца, за 30 км на ПдЗ ад Полацка, за 0,6 км на Пд ад в. Двор Саланевічы. Схілы катлавіны вышыней 10 м (на Пн 5 м), пераважна пад хмызняком. На Пн лугавая пойма. Злучана ручаём з воз. Вялікі Белянок.

МАЛЫ ГРАБЯНЕЦ, возера ў Полацкім р-не.

Пл. 0,005 км².
Даўжыня 0,1 км.
Найбольшая шырыня 70 м.
Даўжыня берагавой лініі 0,25 км.

У бас. р. Дрыса (правы прыток Зах. Дзвіны), за 24 км на ПнЗ ад Полацка, за 2 км на З ад в. Лісуны, сярод балота.

МАЛЫ ПЕРАКОП, рака ў Мядзельскім р-не, правы прыток Вялікага Перакопа (бас. Віліі). Даўжыня 13 км. Пачынаецца за 2,5 км на У ад в. Канстанцінава, цячэ пераважна сярод лесу, упадае ў Вялікі Перакоп за 1,5 км на ПдУ ад в. Шэметава. На ўсім працягу каналізаваная. У вярхоўі прымае сцек з меліярацыйных каналаў.

МАЛЫ СУПОНЕЦ, возера на мяжы Глыбоцкага і Ушацкага р-наў.

Пл. 0,15 км².
Даўжыня 0,45 км.
Найбольшая шырыня 0,38 км.
Даўжыня берагавой лініі 1,39 км.

У бас. р. Альзінца, за 18 км на З ад г. п. Ушачы, за 1,5 км на ПнЗ ад в. Лісчына. Схілы катлавіны вышыней да 10 м, параслі лесам. Берагі нізкія, забалочаныя, на Пд зліваюцца са схіламі. Злучана пратокай з воз. Вялікі Супонец.

МАЛЫ ТУЧОК, возера ў Расонскім р-не.

Пл. 0,1 км².
Даўжыня 0,46 км.
Найбольшая шырыня 0,35 км.
Даўжыня берагавой лініі 1,25 км.

У бас. р. Свольна, за 28 км на ПнЗ ад г. п. Расоны, за 0,5 км на У ад воз. Лісна, сярод ляснога масіву. Схілы катлавіны вышыней 3—4 м (на Пн і Пд вышыней 13—18 м), пад лесам.

МАЛЫШ, рака ў Бялыніцкім р-не, правы прыток р. Друць (бас. Дняпра).

Даўжыня 29 км.
Пл. вадазбору 234 км².
Сярэдні нахіл воднай паверхні 1 ‰.

Пачынаецца на ўсходняй ускраіне в. Падкрэжнік, вусце за 0,5 км на Пд ад в. Вугольшчына. Цячэ ў межах Цэнтральнабярэзінскай раўніны. Асноўны прыток — р. Ліпаўка (злева). Рэчышча каналізуванае на працягу 2,4 км (ад в. Макаўка ўніз па цячэнні).

МАЛЫЯ БЛІЗНЯТЫ, возера ў Расонскім р-не.

Пл. 0,02 км².
Даўжыня 0,2 км.
Найбольшая шырыня 0,1 км.
Даўжыня берагавой лініі 0,48 км.

У бас. р. Дрыса, за 25 км на ПнУ ад г. п. Расоны, за 1,3 км на ПнУ ад в. Галубова. Размешчана сярод высокіх (да 20 м), парослых лесам узгоркаў.

МАЛЫЯ СУРВІЛІШКІ, возера ў Пастаўскім р-не.

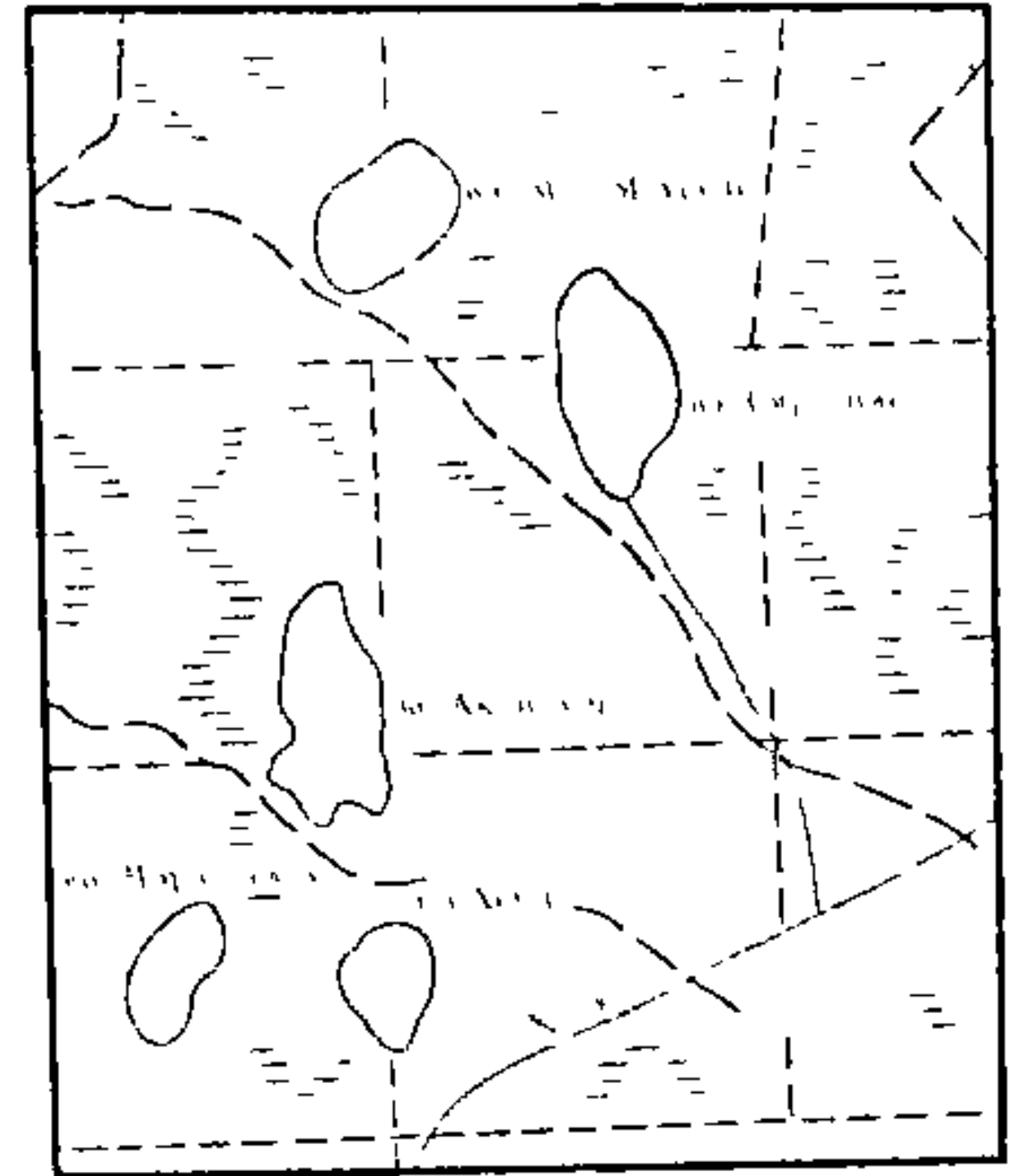
Пл. 0,29 км².
Найбольшая глыбіня 2,6 м.
Даўжыня 1,02 км.
Найбольшая шырыня 0,46 км.
Даўжыня берагавой лініі 3,16 км.
Аб'ём вады 0,33 млн. м³.
Пл. вадазбору 135 км².

У бас. р. Камайка (цячэ праз возера, злучае яго з воз. Вялікае Сурвілішкае), за 20 км на З ад г. Паставы, каля в. Сурвілішкі. Схілы катлавіны вышыней 10—20 м (на У 1—2 м), ра-

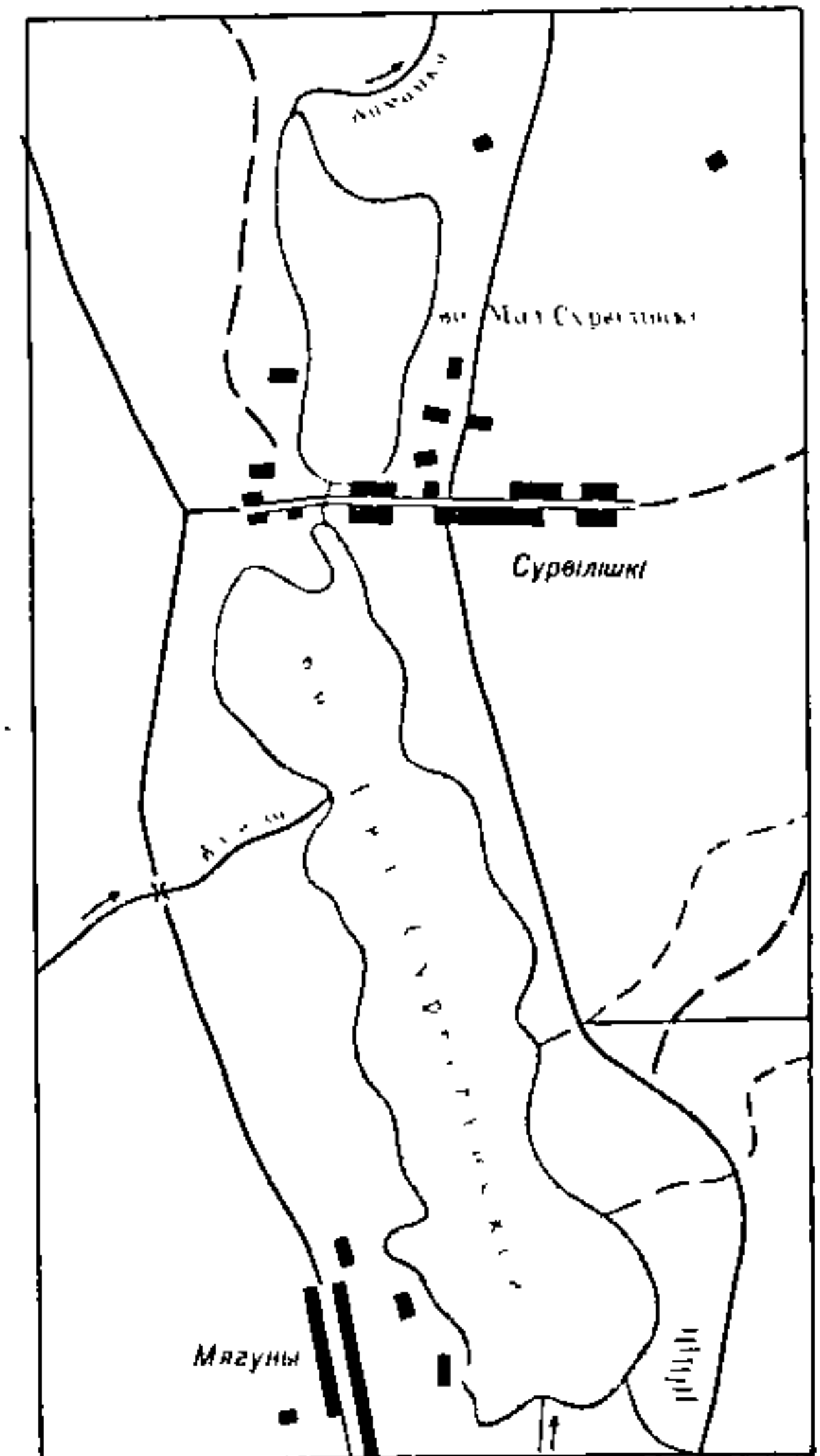
зараныя. Берагі сплавінныя, на У пясчаныя. Дно плоскае, лістае. Поўнаасцю зарастае.

МАЛЫЯ ТАБОЛЫ, возера ў Гарадоцкім р-не.

Пл. 0,06 км².
Даўжыня 0,5 км.
Найбольшая шырыня 0,16 км.
Даўжыня берагавой лініі 1,1 км.



Малое Мохавое возера.



Возера Малыя Сурвілішкі.

МАЛЫЯ

У бас. р. Свіна, за 40 км на ПнЗ ад г. Гарадок, за 3,8 км на ПнЗ ад в. Майсеева. Схілы катлавіны вышыней 5 м, пад лесам, на 3 і ПнЗ забалочаныя. На У упадае ручай з воз. Вялікія Таболы, выцякае ручай у р. Чарнец.

МАЛЫЯ ШВАКШТЫ, Малая Швакшта, возера ў Пастаўскім р-не.

Пл. 1,91 км².

Найбольшая глыбіня 3,2 м.

Даўжыня 2,3 км.

Найбольшая шырыня 1,3 км.

Даўжыня берагавой лініі 6,75 км.

Аб'ём вады 2,86 млн. м³.

Пл. вадазбору 105 км².

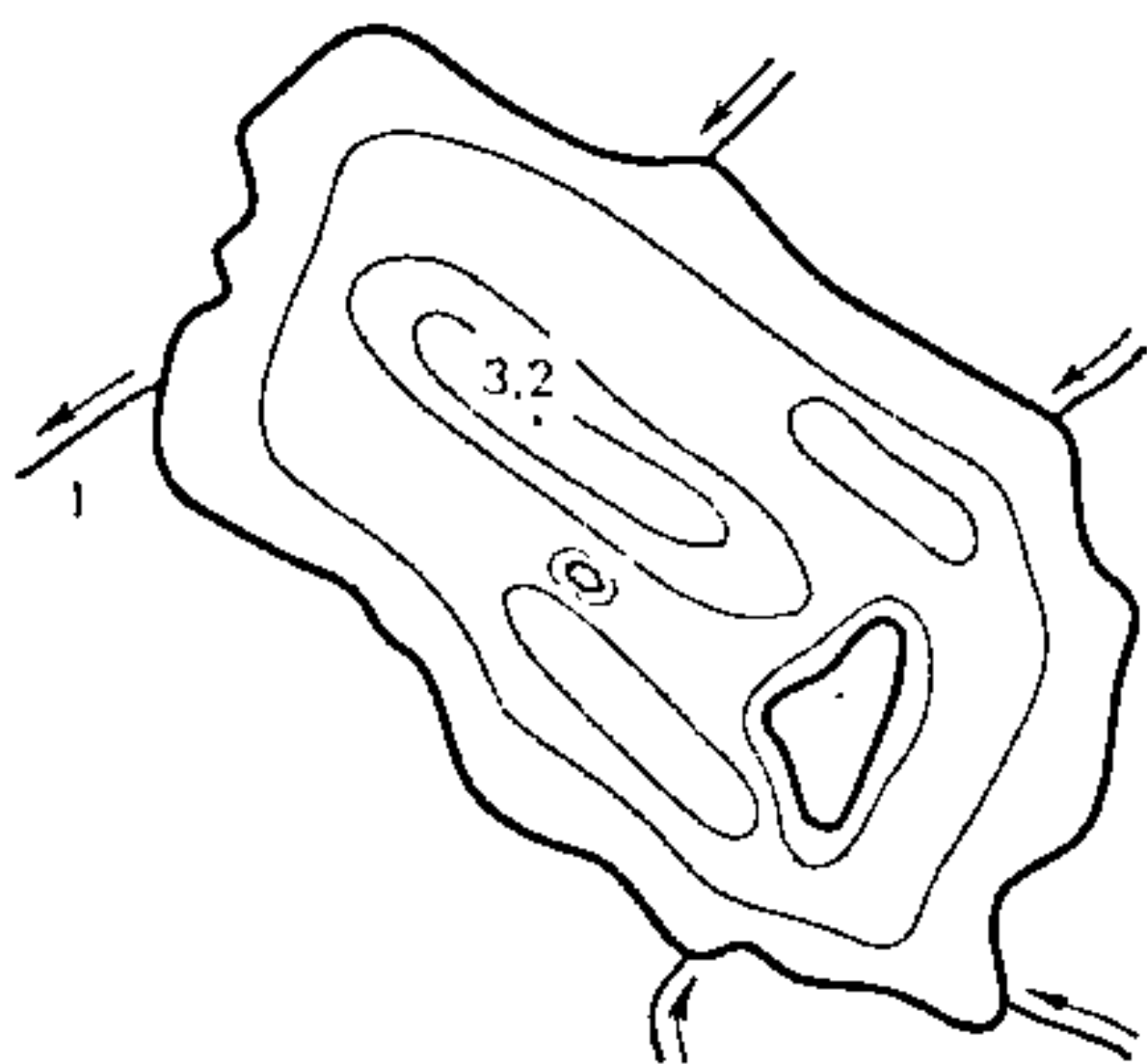
У бас. р. Страча (выцякае з возера), за 22 км на ПдЗ ад г. Паставы, каля в. Папоўцы. Схілы катлавіны вышыней 3—4 м, параслі хмызняком. Берагі нізкія, забалочаныя. Дно сапрапелістае, прыбярэжная частка пясчана-галечная. 2 астравы. У летні час вада добра перамешваецца і праграецца. Поўнасьцю зарастае (пераважна падводнай расліннасьцю). Упадаюць 3 ручаі Злучана пратокай з воз. Вялікія Швакшты.

МАЛЬВІНКА, Косава, канал Рудзянка, рака ў Івацэвіцкім р-не, правы прыток Грыўды (бас. Немана). Даўжыня 15 км. Пачынаецца за 2 км на ПнЗ ад в. Лазаўцы, упадае ў Грыўду на У ад в. Старажоўшчына. На ўсім працягу каналізаваная.

МАЛЬКА, рака ў Астравецкім р-не, левы прыток Кавалеўкі (бас. Вілія). Даўжыня 10 км. Пачынаецца за 1,5 км на ПнУ ад в. Паракці, упадае ў Кавалеўку на У ад г. п. Астравец. Ад вытоку на працягу 8,5 км каналізаваная.

МАЛЮШЫЦА, рака, гл. Зямчатка.

МАМАЧЫНСКІ КАНАЛ, меліярацыйны канал у Быхаўскім р-не, левы прыток р. Ухлясць (бас. Дняпра). Даўжыня 5,5 км. Пачынаецца за 2,5 км на ПдЗ ад в. Давыдавічы, упа-



1 — р. Страча

2 — з воз. Вялікія Швакшты

Возера Малыя Швакшты.

дае ў Ухлясць за 1,5 км на Пд ад в. Мачына.

МАНАСЕЎСКІ КАНАЛ, меліярацыйны канал у Лунінецкім р-не, левы прыток р. Люта (бас. Прыпяці). Даўжыня 14 км. Пачынаецца за 9 км на ПнУ ад в. Барсукова, вусце за 1 км на Пн ад в. Манасеева.

МАНАСЕЎСКІ КАНАЛ, меліярацыйны канал у Лунінецкім р-не, левы прыток Чарабасаўскага канала (бас. Прыпяці). Даўжыня 9,2 км. Пачынаецца за 1 км на ПдЗ ад в. Манасеева, вусце за 1,5 км на ПнЗ ад в. Намакрава.

МАНАСТЫРСКІ КАНАЛ, меліярацыйны канал у Петрыкаўскім р-не, правы прыток Міхедава-Грабаўскага канала (бас. Прыпяці). Даўжыня 13,5 км. Пачынаецца за 6 км на ПдЗ ад в. Міхедавічы, вусце каля в. Сотнічы.

МАНЕЦ, возера ў Докшыцкім р-не.

Пл. 1,44 км².

Найбольшая глыбіня 1,3 м.

Даўжыня 2,72 км.

Найбольшая шырыня 0,75 км.

Даўжыня берагавой лініі 6,1 км.

Аб'ём вады 0,96 млн. м³.

Пл. вадазбору 188 км².

У бас. р. Сергуч (цячэ праз возера), за 42 км на ПдУ ад г. Докшыцы, на тэрыторыі Бярэзінскага біясфернага запаведніка, сярод забалочанага лесу. Схілы катлавіны невыразныя. Берагі нізкія, забалочаныя, пад хмызняком. Дно плоскае, сапрапелістае. Поўнасьцю зарастае.

МАНЧА, рака ў Крупскім і Бярэзінскім р-нах, левы прыток р. Бярэзіна (бас. Дняпра).

Даўжыня 12 км.

Пл. вадазбору 68 км².

Сярэдні нахіл воднай паверхні 1,3 ‰.

Пачынаецца на паўночнай ускраіне в. Гумны Крупскага р-на, вусце за 2,5 км на ПдЗ ад в. Арэшкавічы Бярэзінскага р-на. Рэчышча каналізаванае.

МАНЧЫЦКІ КАНАЛ, меліярацыйны канал у Лельчыцкім р-не, левы прыток пратокі Старая Убарць (бас. Прыпяці). Даўжыня 11,3 км. Пачынаецца за 6 км на ПнЗ ад в. Чырвонабярэжжа, вусце за 4,5 км на Пн ад в. Манчыцы.

МАРАЧАНСКІ КАНАЛ, меліярацыйны канал у Лунінецкім р-не, левы прыток р. Смердзь (бас. Прыпяці). Даўжыня 10 км. Пачынаецца за 1 км на ПнЗ ад в. Перунова, вусце каля в. Лахва.

МАРГВА, рака ў Глыбоцкім р-не, левы прыток р. Бярозаўка (бас. Зах. Дзвіны).

Даўжыня 36 км.

Пл. вадазбору 158 км².

Сярэднегадавы расход вады ў вусце 1 м³/с.

Сярэдні нахіл воднай паверхні 1,2 ‰.

Пачынаецца за 1,5 км на ПдЗ ад

Возера Малыя Швакшты.

в. Стураўшчына, вусце за 0,5 км на У ад в. Панфілаўшчына. Цячэ ў межах Свянцянскіх град і Полацкай нізіны. Даліна пераважна трапецападобная, характэрна чаргаванне звужаных месцаў (шырыня 0,3—0,5 км) з пашыранымі (шырыня 1—1,5 км). Пойма двухбаковая, шырыней 100—150 м, месцамі 50—60 м. Рэчышча (за выключэннем участка ў в. Дзеркаўшчына — в. Альховікі і в. Ракаўцы — в. Гатоўкі) каналізаванае на працягу 26,1 км (шырыня ў вярхоўі 2—3 м, у нізоўі да 9 м).

МАРГОЧКА, рака ў Ляхавіцкім р-не, левы прыток р. Ведзьма (бас. Немана).

Даўжыня 10 км.

Пл. вадазбору 40 км².

Сярэдні нахіл воднай паверхні 2,6 ‰.

Пачынаецца каля в. Пашкоўцы, упадае ў р. Ведзьма за 1 км на У ад в. Кавалі. На працягу 8 км каналізаваная (ад в. Грушаўка да вусця).

МАР'ІНА ГОРКА, вадасховішча ў Пухавіцкім р-не.

Пл. 0,69 км².

Найбольшая глыбіня 3,4 м.

Даўжыня 1,6 км.

Найбольшая шырыня 0,5 км.

Аб'ём вады 1,02 млн. м³.

Пл. вадазбору 3,8 км².

Наліўное. Створана ў 1962 у даліне р. Цытаўка за 1,5 км на З ад г. Мар'іна Горка для рыбагадоўлі і рэкрэацыі. Ваганні ўзроўню на працягу года 0,95 м.

МАР'ІНСКІ КАНАЛ, меліярацыйны канал у Любанскім р-не, правы прыток р. Арэса (бас. Прыпяці). Даўжыня 21 км. Пачынаецца за 7 км на ПдЗ ад в. Сосны, вусце за 2 км на Пд ад в. Нежыні. Канал пракладзены ў 1930-я гады для меліярацыі торфнікаў Мар'інскага балота, апусцаны ў пазме Яскі Купалы «Над ракой Арэсай».

МАРКАВІЦКІ КАНАЛ, меліярацыйны канал у Драгічынскім р-не, левы прыток р. Ласіцы (бас. Прыпяці). Даўжыня 12,5 км. Пачынаецца за 3 км на ПнУ ад в. Мосты, вусце за 2 км на ПдУ ад в. Маркавічы.

МАРКОЦІНЕЦ, возера ў Полацкім р-не.

г. п. Відзы, вусце за 1,4 км на У ад в. Германюшчына. Рэчышча каналізаванае.

МАРУГА, возера ў Браслаўскім р-не.

Пл. 0,36 км².
Найбольшая глыбіня 2,5 м.
Даўжыня 0,81 км.
Найбольшая шырыня 0,71 км.
Даўжыня берагавой лініі 2,6 км.
Аб'ём вады 0,46 млн. м³.
Пл. вадазбору 11,5 км².

У бас. р. Дзісна, за 36 км на ПдЗ ад г. Браслаў, за 0,5 км на Пн ад г. п. Відзы. Схілы катлавіны вышыней 3—4 м (на У да 10 м), пераважна пад лугам, на У разараныя. Берагі сплавінныя, на ПдУ пясчаныя, забалочаныя. Дно выслана сапрапелем, на У і Пн уздоўж берагоў да глыбіні 1 м трапляюцца пясчаныя адклады. Поўнасьцю зарастае пераважна падводнай расліннасьцю. Упадаюць 2 ручаі, выцякае р. Маруга.

МАРЦІНАЎКА, рака ў Зэльвенскім р-не, правы прыток р. Самараўка (бас. Немана). Даўжыня 10 км. Пачынаецца за 0,7 км на У ад в. Савічы, упадае ў Самараўку на ПнЗ ад в. Самаравічы.

МАРЦІНЯЦКІ КАНАЛ, меліярацыйны канал у Браслаўскім і Шаркоўшчынскім р-нах, левы прыток р. Корынка (бас. Зах. Дзвіны). Даўжыня 8,5 км. Пачынаецца за 0,5 км на ПдЗ ад в. Каменка Ахрэмавецкага сельсавета Браслаўскага р-на, вусце за 0,6 км на ПдУ ад в. Марцыняты Шаркоўшчынскага р-на.

МАРЦОЎКА, назва р. Хатава ў верхнім цячэнні.

МАРЦЫБЫЛІНСКАЕ ВОЗЕРА, у Глыбоцкім р-не.

Пл. 0,11 км².
Даўжыня 0,6 км.
Найбольшая шырыня 0,32 км.
Даўжыня берагавой лініі 1,45 км.
Пл. вадазбору 0,8 км².

У бас. р. Бярозаўка, за 5 км на Пн ад г. Глыбокае, каля в. Марцыбыліна. Схілы вышыней да 5 м, пад хмызняком, на З і часткова на У разараныя. Злучана ручаем з Забельскім возерам.

МАРЫНЕЦ, возера ў Шумілінскім р-не.

Пл. 0,05 км².
Даўжыня 0,3 км.
Найбольшая шырыня 0,22 км.
Даўжыня берагавой лініі 0,8 км.

У бас. р. Обаль, за 25 км на ПнЗ ад г. п. Шуміліна, за 2,5 км на ПдЗ ад в. Вишня, сярод урочышча Обальскае балота. Схілы катлавіны невыразныя. На З выцякае ручаі.

МАРЫНЕЦ, рака ў Шумілінскім р-не, правы прыток р. Обаль (бас. Зах. Дзвіны). Даўжыня 6 км. Пачынаецца за 0,5 км на Пн ад в. Барсукі Обальскага пассавета, вусце каля в. Тушчына. Верхняе і сярэдняе цячэнне ў лясістай мясцовасці.

МАР'ЯЛІЎСКІ КАНАЛ, меліярацыйны канал у Мінскім р-не, у бас. Дня-

пра. Даўжыня 7,1 км. Пачынаецца на паўночнай ускраіне в. Бараўляны, упадае ў Астрашынскае вадасховішча за 1 км на З ад в. Астрашыцкі Гарадок.

МАСІЛАВІЦКІ КАНАЛ, меліярацыйны канал у Слоніўскім р-не, левы прыток Грыўды (бас. Немана). Даўжыня 6,6 км. Пачынаецца ва ўрочышчы Лішнікі за 1,2 км на ПнУ ад в. Прыхілы, упадае ў Грыўду на З ад в. Масілавічы.

МАСКА, рака ў Барысаўскім р-не, правы прыток р. Рова (бас. Дняпра).

Даўжыня 14 км.
Пл. вадазбору 89 км².
Сярэдні нахіл воднай паверхні 1 ‰.

Пачынаецца за 2 км на ПнЗ ад в. Рыбацкае, вусце за 2,5 км на ПнУ ад в. Забашэўка. Рэчышча каналізаванае.

МАСКАВІЦА, рака ў Докшыцкім р-не, левы прыток р. Бярэзіна (бас. Дняпра). Даўжыня 7,4 км. Пачынаецца з воз. Маскавіца, вусце за 3 км на ПдУ ад в. Беразіно. Рэчышча каналізаванае на працягу 5 км (ад вытоку да аўтадарогі в. Беразіно — г. Лепель). Цячэ па забалочаным лесе на Пн Бярэзінскага біясфернага запаведніка.

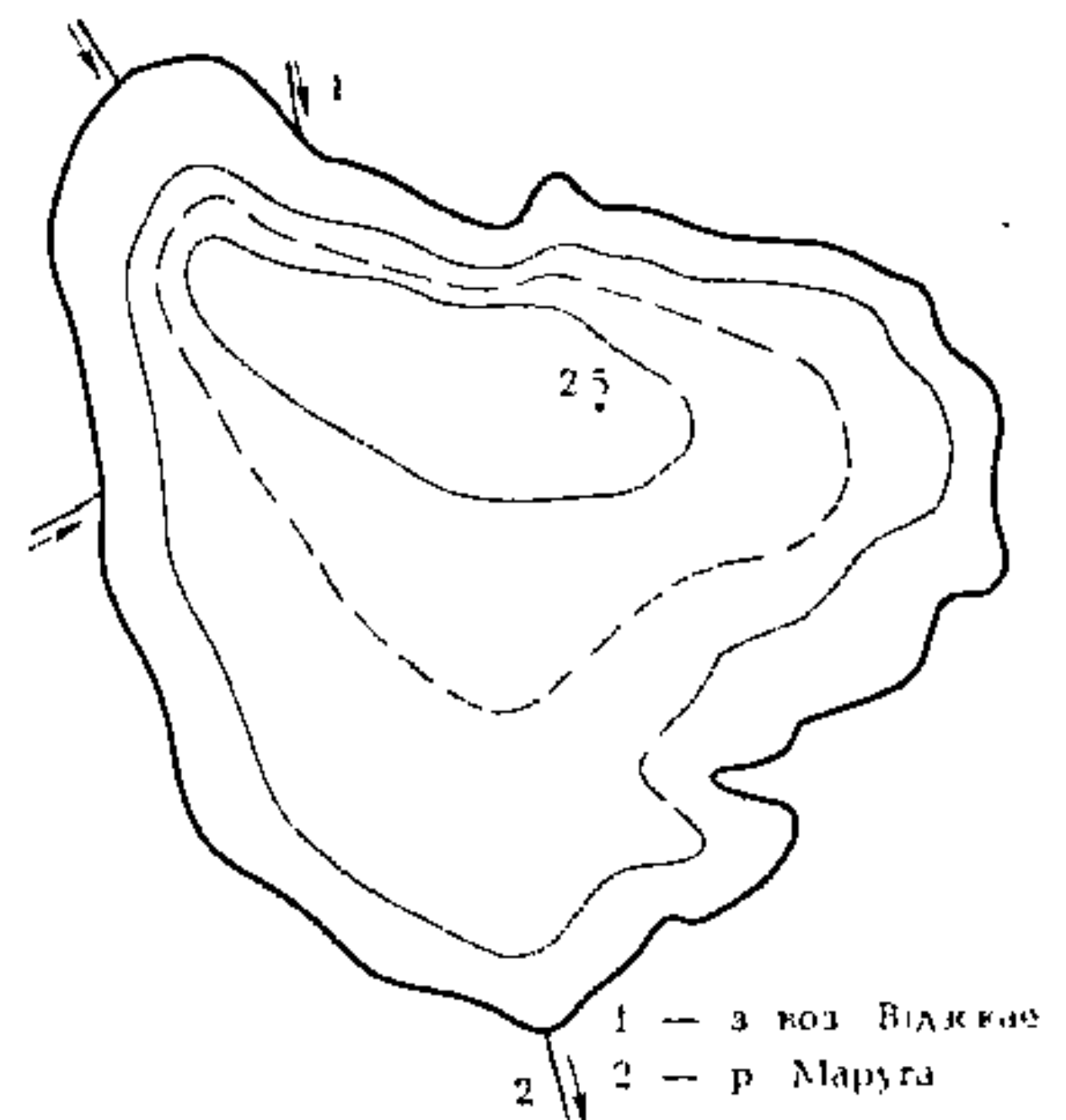
МАСКАВІЦА, возера ў Докшыцкім р-не.

Пл. 0,16 км².
Даўжыня 0,5 км.
Найбольшая шырыня 0,45 км.
Даўжыня берагавой лініі 1,5 км.

У бас. р. Бярэзіны, за 32 км на ПнУ ад г. Докшыцы, за 6 км на ПнУ ад в. Беразіно, сярод забалочанага ляснага масіву. Схілы катлавіны невыразныя. Берагі забалочаныя. Выцякае р. Маскавіца.

МАСКАЛЁВА, возера ў Пастаўскім р-не.

Пл. 0,1 км².
Даўжыня 0,58 км.
Найбольшая шырыня 0,28 км.



Возера Маруга.

Возера Манец.

Пл. 0,002 км².
Даўжыня 0,06 км.
Найбольшая шырыня 0,05 км.
Даўжыня берагавой лініі 0,2 км.

У бас. р. Сомніца, за 10 км на Пд ад Полацка, за 1 км на ПдЗ ад в. Заазер'е. Схілы катлавіны вышыней да 2 м, спадзістыя, параслі лесам. Вакол возера забалочаная пойма шырыней 25—100 м.

МАРОЗЫ, возера ў Полацкім р-не.

Пл. 0,06 км².
Даўжыня 0,4 км.
Найбольшая шырыня 0,17 км.
Даўжыня берагавой лініі 1 км.

У бас. р. Ушача, за 10 км на ПдЗ ад Полацка, за 2 км на У ад в. Рудня. Схілы катлавіны вышыней 2 м, пад хмызняком, які расце да ўрэзу вады. Упадаюць ручаі і меліярацыйная канава, выцякае ручаі у р. Ушача.

МАРОХАРАЎСКІ КАНАЛ, меліярацыйны канал у Жыткавіцкім р-не, правы прыток Найд-Бялеўскага канала (бас. Прыпяці). Даўжыня 8,5 км. Пачынаецца за 1 км на ПдУ ад в. Пухавічы, вусце за 2 км на З ад в. Бялеў.

МАРОЧНА, вадасховішча ў Столінскім р-не.

Пл. 1,4 км².
Найбольшая глыбіня 5,2 м.
Даўжыня 1,9 км.
Найбольшая шырыня 1,15 км.
Аб'ём вады 4,3 млн. м³.

Наліўное. Створана ў 1988 за 22 км на З ад г. Столін, каля в. Калоднае для арашэння зямель. Напаўняецца вадой з рэк Стубла і Стыр. Ваганні ўзроўню на працягу года да 2,9 м.

МАРТЫНАЎСКІ КАНАЛ, меліярацыйны канал у Мастоўскім р-не, левы прыток Немана. Даўжыня 6,5 км. Пачынаецца на У ад в. Загараны, упадае ў Неман на У ад в. Падбараны. У вярхоўі прымае сцёк з меліярацыйных каналаў.

МАРУГА, рака ў Браслаўскім р-не, левы прыток р. Дзісна (бас. Зах. Дзвіны).

Даўжыня 10 км.
Пл. вадазбору 50 км².
Сярэдні нахіл воднай паверхні 2,1 ‰.

Выцякае з воз. Маруга, цячэ праз

МАСЛАВІЧЫ

Даўжыня берагавой лініі 1,4 км.
Пл. вадазбору 2,25 км².

У бас. р. Галбца, за 26 км на ПнУ ад г. Паставы, за 1 км на ПдУ ад в. Харкі. Схілы катлавіны вышыней да 2 м, параслі хмызняком, месцамі на З і Пд разараныя. Выцякае ручай у р. Заражанка.

МАСЛАВІЧЫ, возера ў Быхаўскім р-не.

Пл. 0,11 км².

Даўжыня 0,82 км.

Найбольшая шырыня 0,23 км.

Даўжыня берагавой лініі 3,82 км.

На пойме Дняпра, на У ад г. Быхаў. Старычнае. Схілы катлавіны невыразныя. Берагі забалочаныя.

МАСЛІЦКАЕ ВОЗЕРА, у Гарадоцкім р-не.

Пл. 0,06 км².

Даўжыня 0,31 км.

Найбольшая шырыня 0,25 км.

Даўжыня берагавой лініі 0,85 км.

У бас. р. Обаль, за 28 км на ПнЗ ад г. Гарадок, каля в. Масліцы. Схілы катлавіны вышыней 5—7 м, разараныя, на Пд пад лесам. Вакол возера забалочаная пойма шырыней 50—100 м. На ПдЗ упадае ручай, на ПнУ злучана ручаем з Давыдзенскім возерам.

МАСТАВІКОЎСКІ КАНАЛ, меліярацыйны канал у Мядзельскім р-не, левы прыток Вузлянкі (бас. Вілі). Даўжыня 11 км. Пачынаецца за 2,6 км на ПнУ ад в. Дубаносы, упадае ў Вузлянку за 1,5 км на ПдУ ад в. Ня-

веры. У вярхоўі цячэ праз лясное ўрочышча, далей прымае сцек з меліярацыйных каналаў.

МАСТАВУХА, возера ў Полацкім р-не.

Пл. 0,1 км².

Даўжыня 0,5 км.

Найбольшая шырыня 0,25 км.

Даўжыня берагавой лініі 1,25 км.

У бас. р. Званца, за 21 км на ПнЗ ад Полацка, за 2 км на Пн ад в. Залессе. Схілы катлавіны вышыней да 5 м, пад лесам, месцамі забалочаным. На Пд упадае ручай.

МАСТВА, рака ў Ровенскай вобл. Украіны і ў Столінскім р-не, левы прыток р. Сцвіга (бас. Прыпяці).

Даўжыня 172 км.

Пл. вадазбору 2400 км².

Сярэднегадавы расход вады ў вусці 10,1 м³/с.

Агульнае падзенне ракі 64 м.

Сярэдні нахіл воднай паверхні 0,37 ‰, на Беларусі 0,01 ‰.

Пачынаецца ў Ракітнаўскім р-не на вышыні 190 м над узроўнем мора, у верхнім і сярэднім цячэнні называецца Льва. Цячэ па нізіне Прыпяцкае Палессе, вусце каля в. Кароцічы Столінскага р-на. Даўжыня ў межах Беларусі 80 км, пл. вадазбору 800 км². Асноўныя прытокі справа — Гнойніца (на Украіне), Мышанка і Лесавая Рэчка (на Беларусі). Даліна невыразная, у верхнім цячэнні месцамі трапецападобная. Пойма двухбаковая (шырыня 0,3—5 км), пераважна забалочаная. Рэчышча ўмерана звілістае, разгалнаванае, у ніжнім цячэнні каналізаванае.

МАСЦІЦКАГА КАНАЛ, меліярацыйны канал у Брэсцкім р-не, на мяжы з Валынскай вобл. Украіны, правы прыток Зах. Буга. Даўжыня 5 км. Пачынаецца з возера без назвы каля в. Кашары Валынскай вобл., вусце за 3 км на Пд ад в. Орхава. Моцна зарос.

МАСЦІШЧАНСКІ КАНАЛ, меліярацыйны канал у Маладзечанскім р-не, правы прыток Ушы (бас. Вілі). Даўжыня 5,4 км. Пачынаецца за 2 км на Пн ад г. Маладзечна, упадае ва Ушу за 2 км на З ад в. Масцішча.

МАСЦІШЧЫНСКІ КАНАЛ, Люсінскага канала, меліярацыйны канал у Ганцавіцкім р-не, правы прыток р. Цна (бас. Прыпяці). Даўжыня 10 км. Пачынаецца за 5 км на З, вусце за 3 км на ПдУ ад в. Люсіна. Праходзіць па лясістай забалочанай мясцовасці.

МАТРОНА, рака ў Іўеўскім р-не, правы прыток Гаўі (бас. Немана). Даўжыня 9 км. Пачынаецца на Пд ад в. Рудзюшчына, упадае ў Гаўю на ўсходняй ускраіне в. Суботнікі. На працягу 5 км каналізаваная (ад вытоку да в. Квяткоўцы).

МАТЫКАЛЬСКІ КАНАЛ, меліярацыйны канал у Брэсцкім р-не, правы прыток Зах. Буга. Даўжыня 18,6 км. Пачынаецца за 0,5 км на Пд ад в. Вялікія Матыкалы, вусце за 1,2 км на З ад в. Чыжэвічы.

МАТЫЛЕЎ РОЎ, меліярацыйны канал у Пружанскім р-не, левы прыток р. Нараў (бас. Зах. Буга). Даўжыня 5,2 км. Пачынаецца каля паўднёвай ускраіны в. Малы Краснік, вусце за 1,5 км на ПнУ ад в. Выброды.

МАТЫРЫНА, Матырынскае возера, ва Ушацкім р-не.



Рака Маства ў ніжнім цячэнні.

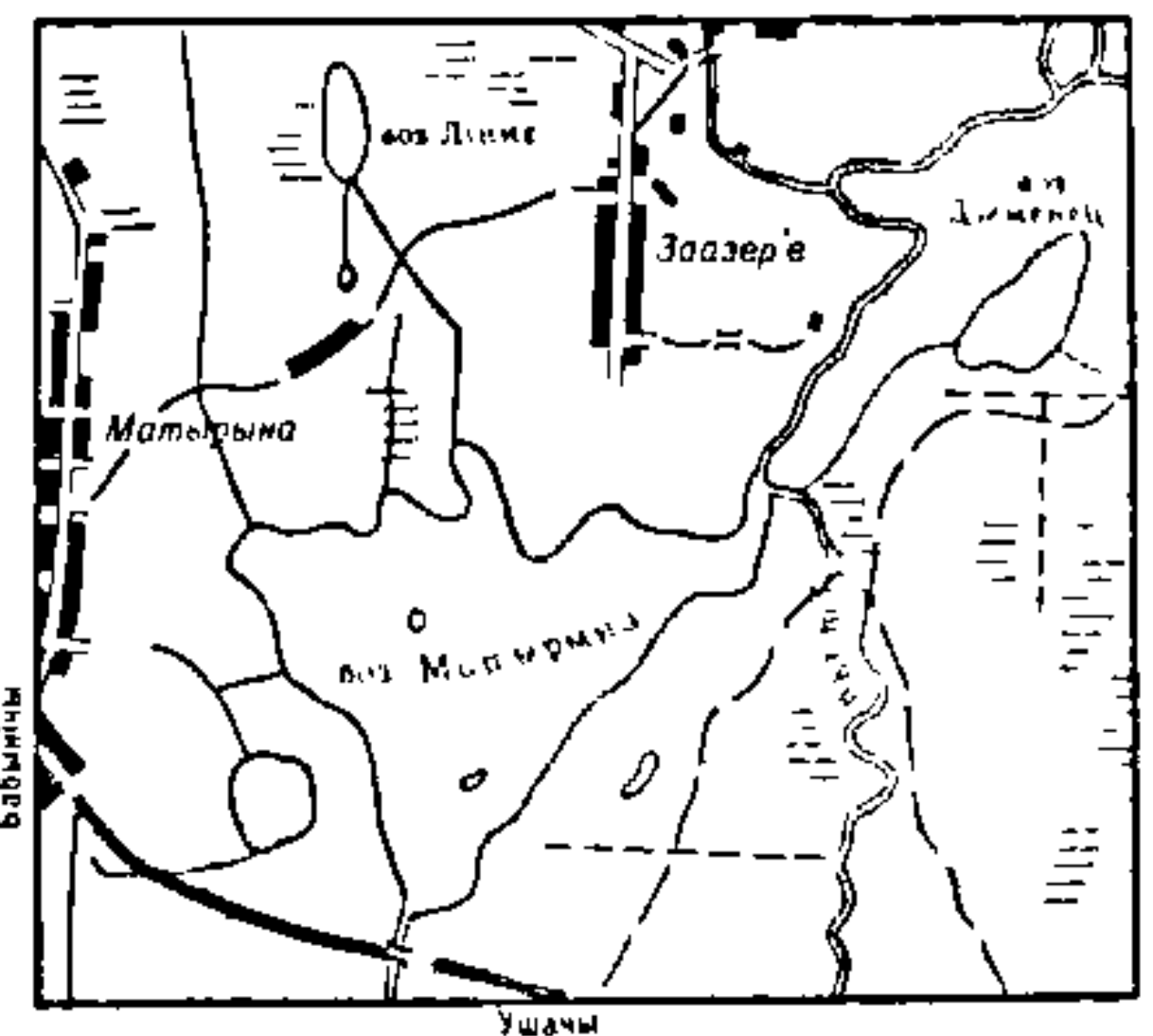
МАЧУЛІШЧА, возера ў Полацкім р-не.

Пл. 0,02 км².
Даўжыня 0,2 км.
Найбольшая шырыня 0,1 км.
Даўжыня берагавой лініі 0,45 км.

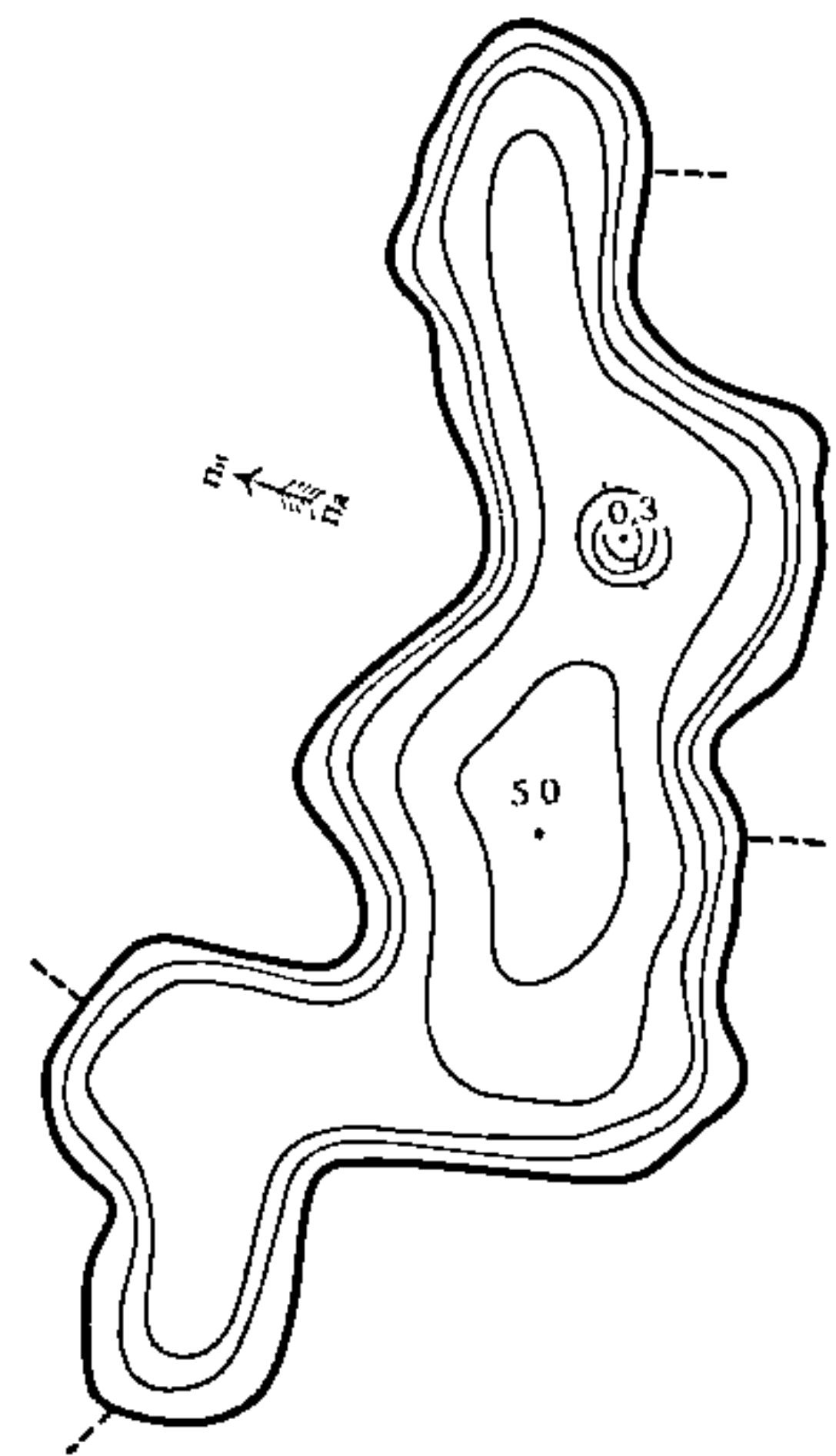
У бас. р. Дразбітка, за 38 км на ПнУ ад Полацка, за 3,5 км на ПДЗ ад в. Труды, сярод забалочанага хмызняку. На Пн за 150 м ад возера лясістыя пясчаныя ўзгоркі вышыней 10 м.

МАЧЫЛІШЧА, возера ў Полацкім р-не.

Пл. 0,01 км².
Даўжыня 0,12 км.
Найбольшая шырыня 0,1 км.



Возера Матэрына (Ушацкі раён).



Возера Матэрына (Лепельскі раён).

Найбольшая шырыня 0,2 км.
Даўжыня берагавой лініі 0,65 км.

У бас. р. Зах. Дзвіна, за 18 км на ПнЗ ад Полацка, за 2 км на ПнУ ад в. Махірова, сярод забалочанага лесу. Схілы катлавіны невырашныя. На Пн упадае ручай, на З выцякае ручай у возера без назвы.

МАХРОЎСКІ КАНАЛ, меліярацыйны канал у Іванаўскім р-не, левы прыток канала Спад (бас. Прыпяці). Даўжыня 6,9 км. Пачынаецца за 2,2 км на ПДЗ ад в. Калена, вусце за 1,5 км на ПДЗ ад в. Махро.

МАЦЕЕВІЦКІ КАНАЛ, меліярацыйны канал у Пухавіцкім р-не, левы прыток р. Талька (бас. Дняпра). Даўжыня 15,2 км. Пачынаецца за 1 км на Пн ад в. Новы Уборак, вусце за 2,5 км на ПДУ ад в. Запярынне.

МАЦІЦА, рака ў Міерскім і Шаркоўшчынскім р-нах, левы прыток р. Дзісна (бас. Зах. Дзвіны).

Даўжыня 27 км.
Пл. вадазбору 117 км².
Сярэдні нахіл воднай паверхні 1,4 ‰.

Пачынаецца за 1 км на ПДЗ ад в. Смолеўцы Міерскага р-на, цячэ па паўднёва-заходняй частцы Полацкай нізіны, вусце за 0,6 км на ПД ад в. Саварына Шаркоўшчынскага р-на. Рэчышча ад вытоку на працягу 7 км каналізаванае.

МАЦКЕВІЦКІ КАНАЛ, меліярацыйны канал у Капыльскім р-не, левы прыток р. Морач (бас. Прыпяці). Даўжыня 6 км. Пачынаецца за 1,5 км на ПнУ ад в. Жыліхава, вусце за 2 км на Пн ад в. Семежава.

МАЦОЎКА, назва р. Хатава ў верхнім цячэнні.

МАЦУКОЎШЧЫНА, рака ў Маладзечанскім р-не, левы прыток канала на асушальнай сетцы торфапрадпрыемства «Бярэзінскае» (водапрыемнік р. Бярэзіна, бас. Немана). Даўжыня 7,4 км. Пачынаецца за 1,3 км на У ад в. Хоўхлава, упадае ў канал на ПДУ ад в. Літва. Месцазнаходжанне вусця залежыць ад рэжыму эксплуатацыі палеў здабычы торфу. Рэчышча на працягу 4 км ад вусця ўверх каналізаванае, прымае сцек з меліярацыйных каналаў.

МАЦЬКАЎСКІ КАНАЛ, меліярацыйны канал у Вілейскім р-не, правы прыток Іліі (бас. Віліі). Даўжыня 5,1 км. Пачынаецца за 2 км на ПнЗ ад в. Мацькаўцы, упадае ў Ілію за 1,1 км на ПнЗ ад в. Уладыкі. У вярхоўі сажалка (пл. 0,05 км²).

МАЦЯРЫНСКАЕ ВОЗЕРА, у Пухавіцкім р-не.

Пл. 0,58 км².
Даўжыня 1,1 км.
Найбольшая шырыня 0,9 км.

У бас. р. Свіслач, за 18 км на ПнЗ ад г. Мар'іна Горка, на ПД ад п. Свіслач. Схілы катлавіны на Пн пад лесам і хмызняком. У разводдзе сцек з возера ў р. Свіслач.

МАЦЯРЫНСКІ КАНАЛ, гл. Дрычынскі канал.

Возера Матэрына (Ушацкі раён).

Пл. 1,38 км².
Найбольшая глыбіня 6 м.
Даўжыня 1,74 км.
Найбольшая шырыня 1,41 км.
Даўжыня берагавой лініі 6,98 км.
Аб'ём вады 4,89 млн. м³.
Пл. вадазбору 178 км².

У бас. р. Ушача, за 6 км на Пн ад г. п. Ушачы, каля в. Матэрына. Схілы катлавіны вышыней 10—25 м (на Пн і У 5—8 м), месцамі высланыя валунамі, пад лугам, на ПДУ пад лесам. На Пн і ПД залівы. Берагі нізкія, на ПнУ сплавінныя. Зона мелкаводдзя шырыней ад 20 м на ПДУ да 115 м на ПнЗ. Дно ў прыбярэжнай частцы пясчанае, глыбей ілістае, у паўночным заліве сапрапелістае. 2 астравы агульнай пл. 1 га. Зарастае больш за 1/3 плошчы возера да глыбіні 2 м. Праз возера цячэ р. Альцінца.

МАТЫРЫНА, возера ў Лепельскім р-не.

Пл. 0,39 км².
Найбольшая глыбіня 5 м.
Даўжыня 1,69 км.
Найбольшая шырыня 0,5 км.
Даўжыня берагавой лініі 4 км.
Аб'ём вады 0,98 млн. м³.
Пл. вадазбору 2,26 км².

У бас. р. Лукомка, за 17 км на ПнУ ад г. Лепель, каля в. Матэрына. Схілы катлавіны вышыней 5—7 м, разараныя. Берагі пясчаныя, пад хмызняком, часткова зліваюцца са схіламі. Пойма ўчасткамі на ПнЗ і ПДЗ шырыней 50—100 м, забалочаная, парослая хмызняком. Мелкаводдзе пясчанае, глыбей дно выслана ілам і сапрапелем. Надводная расліннасць пашырана да глыбіні 2 м.

МАХАНАЎКА, рака ў Аршанскім і Горацкім р-нах, левы прыток р. Проня (бас. Дняпра). Даўжыня 8,4 км. Пачынаецца каля паўднёвай ускраіны в. Малая Лыскаўка Аршанскага р-на, вусце за 1,5 км на ПДЗ ад в. Вялікія Шарыпы Горацкага р-на. Рэчышча каналізаванае на працягу 3,5 км (ад вытоку да в. Калацілы Горацкага р-на).

МАХІРОВА, возера ў Полацкім р-не.

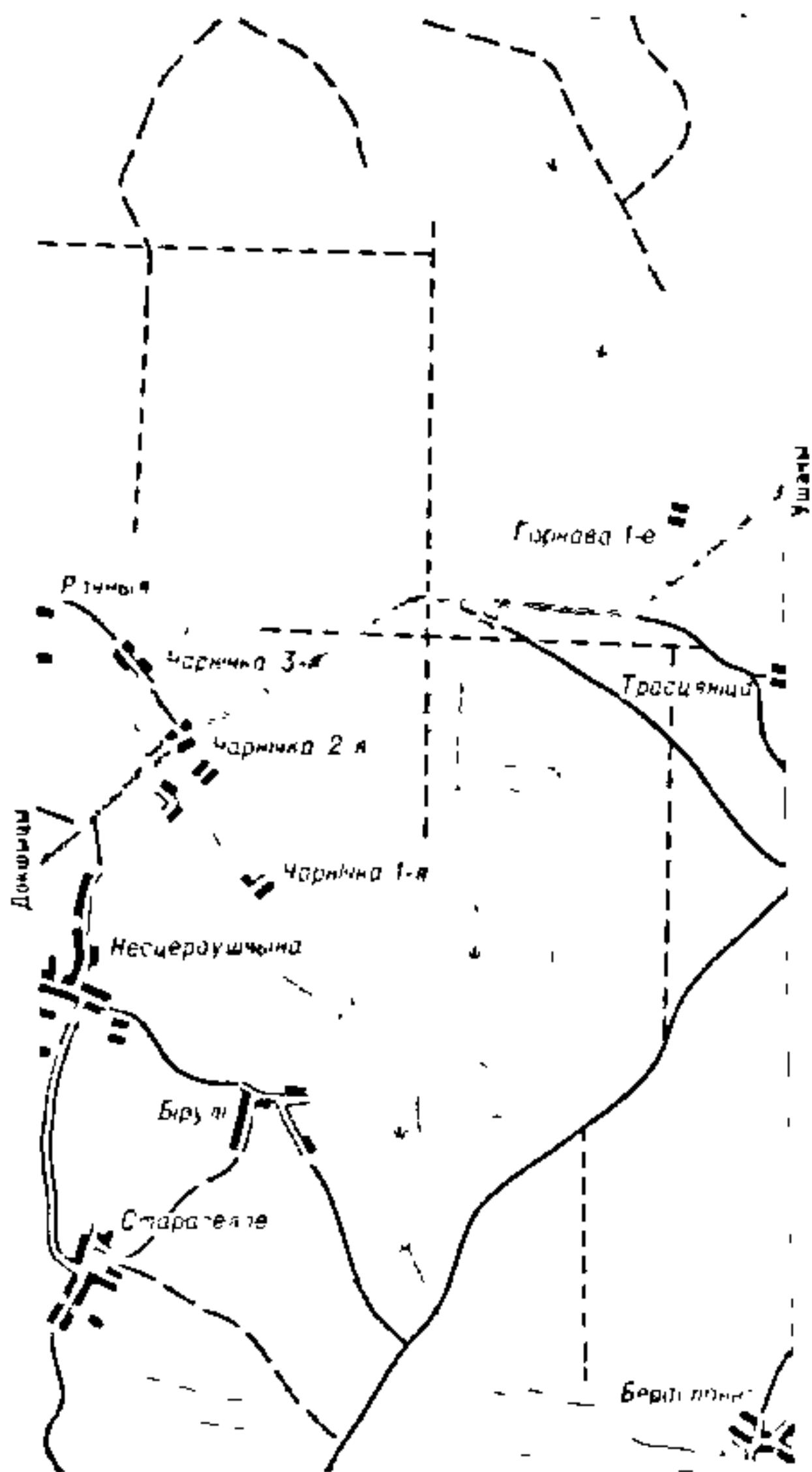
Пл. 0,03 км².
Даўжыня 0,25 км.

МАШАРНЯ

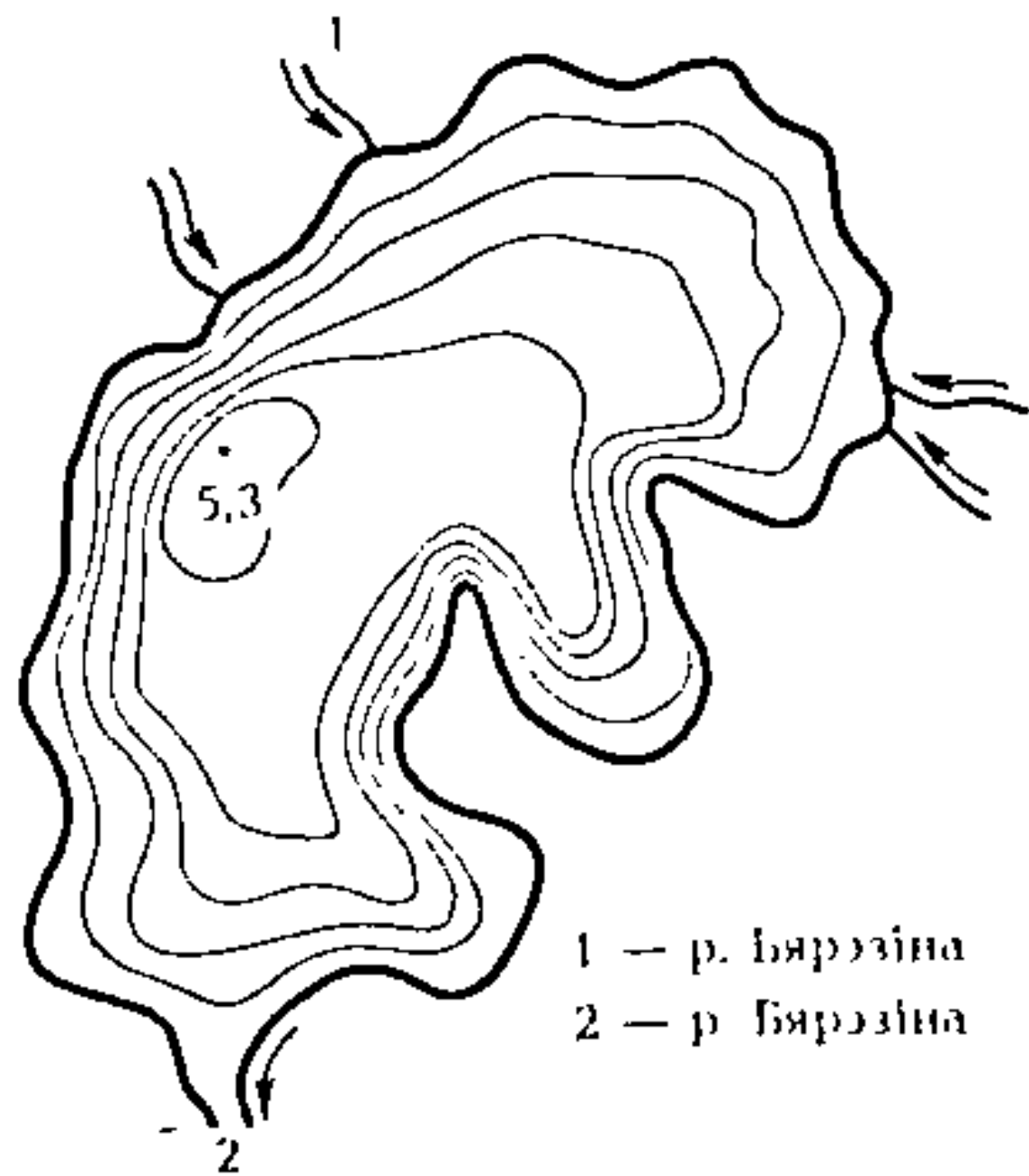
Даўжыня берагавой лініі 0,35 км.

У бас. р. Тураўлянка, за 13 км на Пд ад Полацка, за 1,5 км на ПдЗ ад в. Мянно 2-е. Схілы катлавіны вышыней да 5 м, зверху стромкія, параслі лесам, знізу спадзістыя, забалочаныя.

МАШАРНЯ, рака ў Аршанскім р-не, левы прыток р. Ульянаўка (бас. Дняпра). Даўжыня 4,5 км. Пачынаецца за 1 км на ПнУ ад в. Малое Замошша,



Возера Медзазол.



Возера Медзазол.

вусце за 1,5 км на Пд ад в. Вялікае Замошша. Рэчышча каналізаванае.

МАШКОВІЦКІ КАНАЛ, меліярацыйны канал у Бярозаўскім р-не, левы прыток р. Вшнец (бас. Прыпяці). Даўжыня 6,2 км. Пачынаецца каля в. Мар'янова, вусце за 1 км на З ад в. Машковічы.

МАШНІЦА, рака ў Расонскім р-не, правы прыток р. Дрыса (бас. Зах. Дзвіны). Даўжыня 9,8 км. Пачынаецца за 0,5 км на ПдУ ад в. Валатоўкі, вусце за 1,5 км на Пн ад в. Баркі Полацкага р-на. Цячэ па лясістай мясцовасці. Рэчышча на працягу 1,9 км ўверх ад вусця каналізаванае.

МАШНІЦА, ручай у Расонскім р-не, правы прыток р. Дрыса (бас. Зах. Дзвіны). Даўжыня 4,1 км. Пачынаецца за 2,5 км на ПдЗ ад в. Грыбова, вусце за 0,5 км на ПдУ ад в. Грыбова. Рэчышча каналізаванае.

МАШОЎКА, Мешаўка, ручай у Касцюковіцкім р-не, левы прыток р. Беседзь (бас. Дняпра).

Даўжыня 20 км.

Пл. вадазбору 132 км².

Сярэдні нахіл воднай паверхні 1,6 ‰.

Пачынаецца на паўдневай ускраіне в. Раек, вусце за 1 км на Пн ад в. Зацішша. Рэчышча каналізаванае на працягу 4,4 км (2,5 км на Пд ад в. Машавое — 1 км на ПнЗ ад гэтай вескі).

МЕДЗАЗÓЛ, возера ў Докшыцкім р-не.

Пл. 3,02 км².

Найбольшая глыбіня 5,3 м.

Даўжыня 2,96 км.

Найбольшая шырыня 1,44 км.

Даўжыня берагавой лініі 9,15 км.

Аб'ём вады 8,1 млн. м³.

Пл. вадазбору 381 км².

У бас. р. Бярэзіна (прыток Дняпра, цячэ праз возера), за 18 км на ПнУ ад г. Докшыцы, каля в. Бярулі. Схілы катлавіны нізкія, забалочаныя, тарфяністыя, параслі лесам, на Пн вышыней 4—8 м, разараныя. Берагі нізкія, забалочаныя, тарфяністыя, на ПдЗ зліваюцца са схіламі, пясчаныя. Дно сапрапелістае. Моцна зарастае, шырыня паласы расліннасці 80—100 м, пашырана да глыбіні 1,5—2 м.

МЕДЗВЕДАЎСКІ КАНАЛ, меліярацыйны канал у Светлагорскім р-не, левы прыток р. Жардзянка (бас. Дняпра). Даўжыня 10 км. Пачынаецца за 6,5 км на ПнЗ, упадае ў Жардзянку за 1,9 км на ПдУ ад в. Медзведаў.

МЕДКАЎ КАНАЛ, меліярацыйны канал у Светлагорскім р-не, правы прыток р. Чырка (бас. Дняпра). Даўжыня 5,1 км. Пачынаецца за 1 км на З ад в. Расава, упадае ў Чырку ў в. Чыркавічы.

МІДАНА, гл. Мяднянскае возера.

МЕЖАВА, возера ў Расонскім р-не.

Пл. 2,06 км².

Найбольшая глыбіня 3,3 м.

Даўжыня 2,82 км.

Найбольшая шырыня 1,36 км.



Возера Межава.

Даўжыня берагавой лініі 10,2 км.

Аб'ём вады 4,71 млн. м³.

Пл. вадазбору 86,7 км².

У бас. р. Нішча, за 8 км на ПнУ ад г. п. Расоны, каля в. Межава. Схілы катлавіны вышыней 2—3 м (на Пн і З 10—15 м), параслі лесам і хмызняком. Берагі пясчаныя, пад хмызняком, на Пн зліваюцца са схіламі, у залівах сплавінныя. Мелкаводдзе пясчанае і пясчана-ілістае, глыбей дно сапрапелістае. 4 астравы агульнай пл. 5 га. Уздоўж берагоў паласа надводнай расліннасці шырыней 4—60 м да глыбіні 1,5 м. Упадаюць 6 ручаёў, у т. л. з воз. Шэвіна, выцякае р. Чарапяцца.

МЕЖАВА, назва р. Чарапяцца ў верхнім цячэнні.

МЕЖНА, возера ў Расонскім р-не

Пл. 1,34 км².

Найбольшая глыбіня 7,1 м.

Даўжыня 3,55 км.

Найбольшая шырыня 0,55 км.

Даўжыня берагавой лініі 11 км.

Аб'ём вады 4,59 млн. м³.

Пл. вадазбору 15 км².

У бас. р. Дрыса, за 18 км на ПдУ ад г. п. Расоны, на Пн ад в. Межна. Схілы катлавіны вышыней 7—8 м, участкі на ПнУ і З да 3 м, пясчаныя, параслі лесам. Берагі пясчаныя пад хмызняком, на У зліваюцца са схіламі. Мелкаводдзе пясчанае, месцамі ілістае, глыбей дно выслана сапрапелем. Зарастае слаба. Упадаюць 4 ручаі, сцек па пратоцы ў Дрысу зарэгуляваны шлюзам.

МЕЖУЖÓЛ, возера ў Докшыцкім р-не.

Пл. 2,9 км².

Найбольшая глыбіня 3 м.

Даўжыня 3,9 км.

Найбольшая шырыня 1,05 км.

Даўжыня берагавой лініі 9,15 км.

Аб'ём вады 1,82 млн. м³.

Пл. вадазбору 53,4 км².

У бас. р. Бярэзіна, за 22 км на ПнУ ад г. Докшыцы, за 2 км на ПнЗ ад в. Трасцяніца, сярод вярхоўнага балота, якое парасла лесам і хмызняком. Схілы катлавіны невыразныя. Берагі нізкія, забалочаныя, тарфяністыя. Дно сапрапелістае. У паўдневай част-



Возера Межузол.

цы возера востраў пл. 0,04 км². Вада вызначаецца нізкай мінералізацыяй (да 70 мг/л) і высокай колернасцю. Зарастае слаба.

МЕЛКАЕ ВОЗЕРА, у Бешанковіцкім р-не.

Пл. 0,39 км².
Найбольшая глыбіня 2,6 м.
Даўжыня 1,38 км.
Найбольшая шырыня 0,57 км.
Даўжыня берагавой лініі 3,9 км.
Аб'ём вады 0,77 млн. м³.
Пл. вадазбору 14,1 км².

У бас. р. Зах. Дзвіна, за 26 км на ПнУ ад г. п. Бешанковічы, каля в. Замчалоча. Схілы катлавіны вышыняй 2—5 м, разараныя, на ПнЗ пад хмызняком. Берагі сплавінныя (шырыня сплавіны да 30 м), параслі хмызняком. Дно плоскае, сапрапелістае. Па ўсёй плошчы зарастае падводнай расліннасцю. Упадаюць 4 ручаі, выцякае ручай у Доўгае возера.

МЕЛКАЕ ВОЗЕРА, у Полацкім р-не.

Пл. 0,18 км².
Даўжыня 0,52 км.
Найбольшая шырыня 0,45 км.
Даўжыня берагавой лініі 1,52 км.

У бас. р. Палата, за 38 км на ПнУ ад Полацка, за 6 км на Пн ад в. Дрэтунь, сярод забалочанага лесу. Схілы катлавіны невыразныя. Берагі забалочаныя.

МЕЛКАЕ ВОЗЕРА, у Чашніцкім р-не.

Пл. 0,18 км².
Даўжыня 0,72 км.
Найбольшая шырыня 0,3 км.
Даўжыня берагавой лініі 1,8 км.
Пл. вадазбору 3,5 км².

У бас. р. Усвейка, за 18 км на ПдУ ад г. Чашнікі, каля в. Бельнякі. Схілы катлавіны вышыняй 10—50 м, забалочаныя, пад лугавой расліннасцю. Злучана ручаём з воз. Глыбокае.

МЕЛКАЕ СТРУНАВА, возера ў Гарадоцкім р-не.

Пл. 0,12 км².
Даўжыня 0,9 км.
Найбольшая шырыня 0,15 км.
Даўжыня берагавой лініі 2,05 км.
Пл. вадазбору 3,2 км².

У бас. р. Аўсянка, за 27 км на

ПнУ ад г. Гарадок, за 3 км на Пд ад воз. Мядусна. Схілы катлавіны вышыняй да 25 м, параслі лесам. Берагі нізкія, на Пд забалочаныя. Злучана ручаём з воз. Глыбокае Струнава, на 3 выцякае ручай у р. Кудзінка.

МЕЛЫНІЦ, возера ў Гарадоцкім р-не.

Пл. 0,003 км².
Даўжыня 0,2 км.
Найбольшая шырыня 0,05 км.
Даўжыня берагавой лініі 0,4 км.

У бас. р. Аўсянка, за 33 км на ПнУ ад г. Гарадок, за 2,5 км на Пд ад воз. Цеста, сярод балота. Сцекае па ручаі, які часам перасыхае, у воз. Цеста.

МЕНА, возера ва Ушацкім р-не.

Пл. 0,38 км².
Найбольшая глыбіня 1,9 м.
Даўжыня 1,06 км.
Найбольшая шырыня 0,58 км.
Даўжыня берагавой лініі 2,88 км.
Аб'ём вады 0,43 млн. м³.
Пл. вадазбору 132 км².

У бас. р. Крашанка (цячэ праз возера), за 7 км на ПнУ ад г. п. Ушачы, каля в. Федаронкі. Схілы катлавіны невыразныя, на ПдУ і ПнЗ вышыняй 2—5 м, параслі лесам, на У і Пд разараныя. Берагі сплавінныя, параслі хмызняком. Пойма шырыняй да 300 м, забалочаная, пад хмызняком. Дно плоскае, сапрапелістае. Поўнаасцю зарастае.

МЕНТЫНЬ, рака ў Вілейскім р-не, левы прыток Вузлянку (бас. Вілі).

Даўжыня 15 км.
Пл. вадазбору 84 км².
Сярэдні нахіл воднай паверхні 1,4 ‰.

Пачынаецца за 1 км на Пн ад в. Галінова, упадае ў Вузлянку за 0,5 км на ПдЗ ад в. Ляскі. На ўсім працягу каналізаваная.

МЕНТЫНЬ, ручай, гл. Рудня.

МЕРАЧАНКА, рака ў Пінскім р-не, правы прыток р. Ясельда (бас. Прыпяці).

Даўжыня 24,3 км.
Пл. вадазбору 149 км².
Сярэдні нахіл воднай паверхні 0,9 ‰.

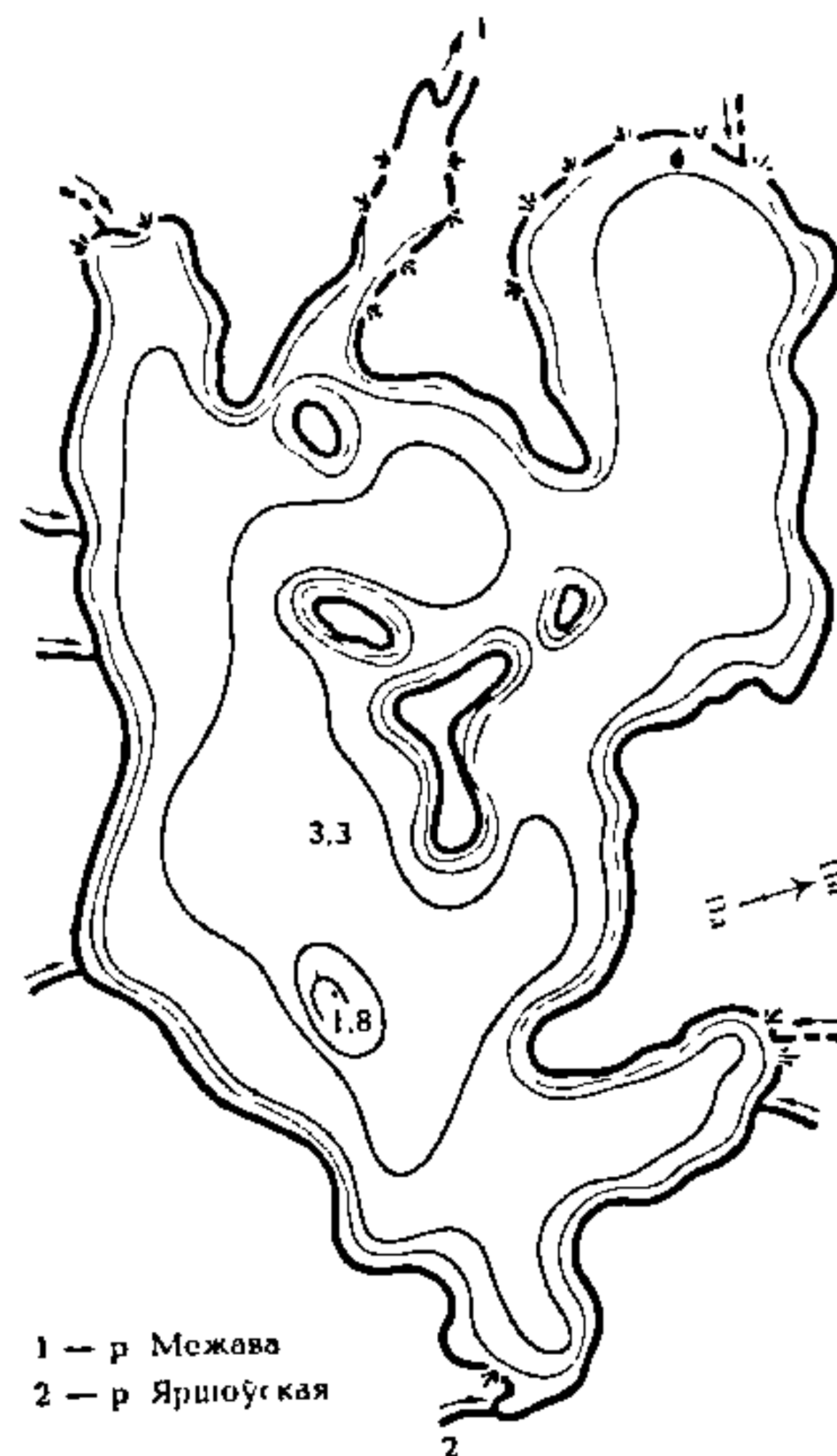
Пачынаецца за 2,5 км на ПнЗ ад в. Выжлавічы, цячэ ў межах раўніны Загароддзе, вусце за 2 км на ПнУ ад в. Наваселле. Ад вытоку на працягу 16,5 км рэчышча каналізаванае.

МЕРКУЛАВІЧЫ, вадасховішча ў Чачэрскім р-не.

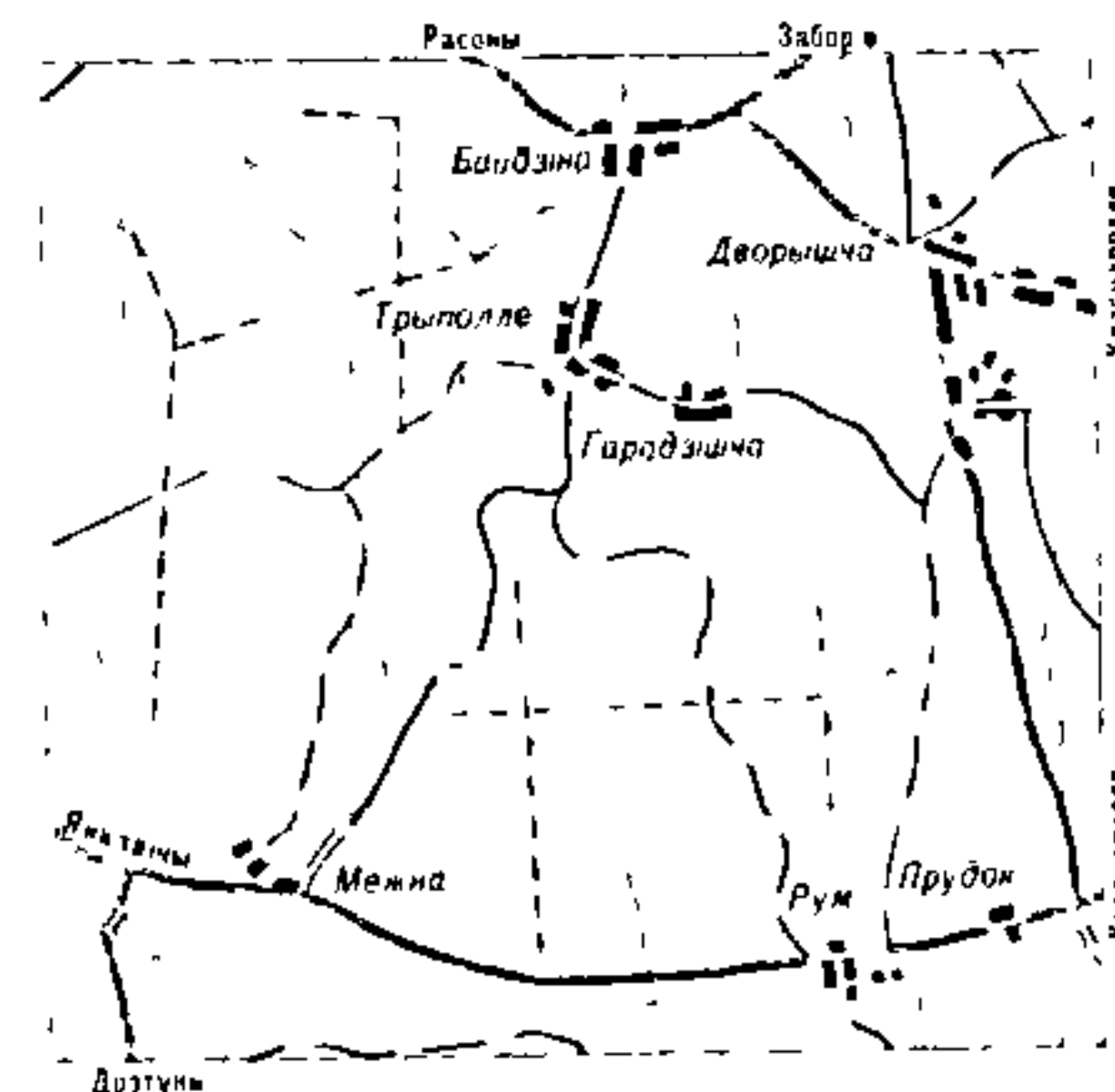
Пл. 0,79 км².
Найбольшая глыбіня 4,5 м.
Даўжыня 3,1 км.
Найбольшая шырыня 0,8 км.
Аб'ём вады 1,03 млн. м³.
Пл. вадазбору 51 км².

На р. Чачора, за 20 км на ПнЗ ад г. Чачэрска, каля в. Меркулавічы. Створана ў 1973 для арашэння зямель, рыбагадоўлі і рэкрэацыі. Берагі спадзістыя, пад хмызняком. У вярхоўі частка левага берага забалочана. Ваганні ўзроўню на працягу года ня-

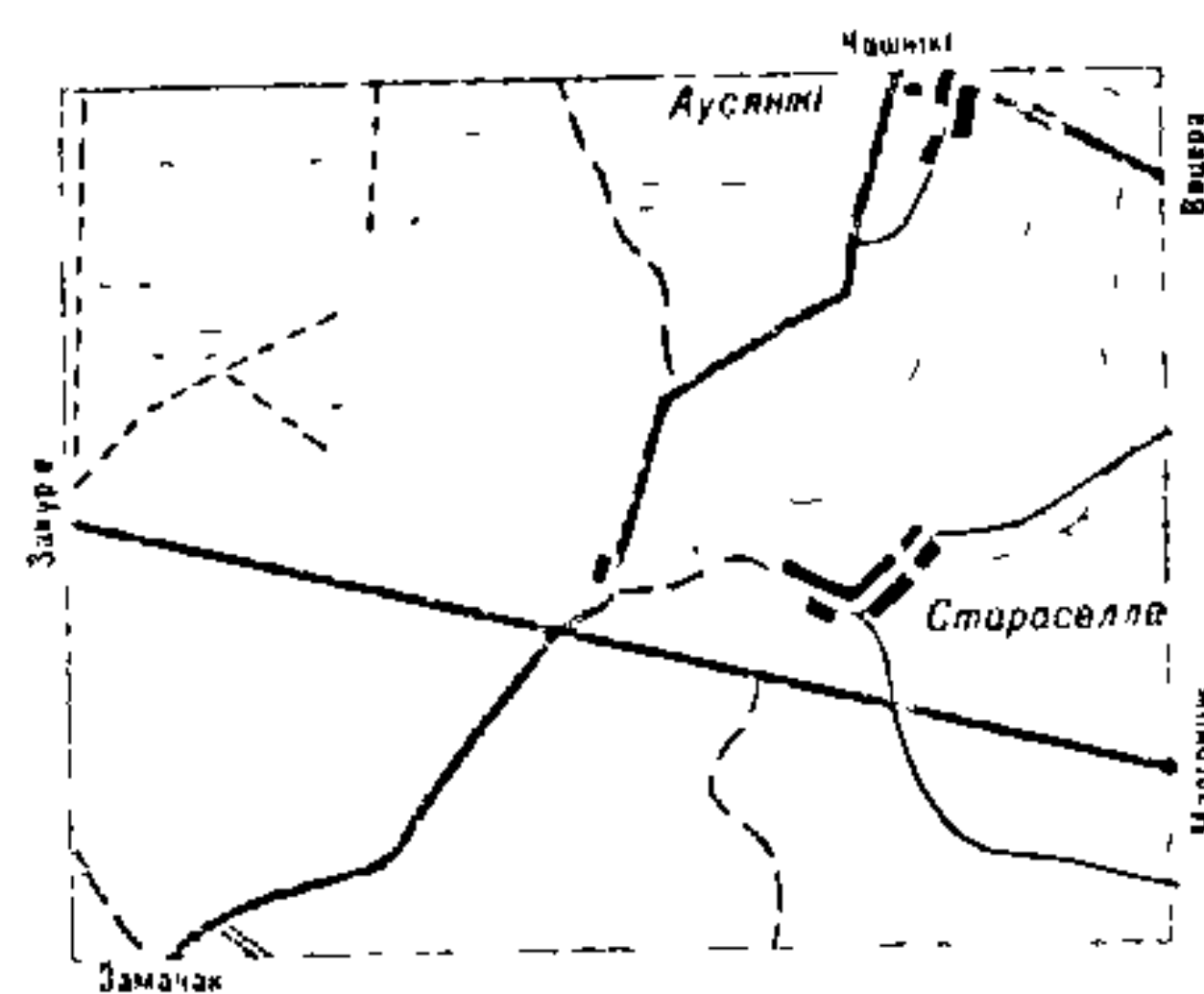
МЕРКУЛАВІЧЫ



Возера Межава.



Возера Межна.

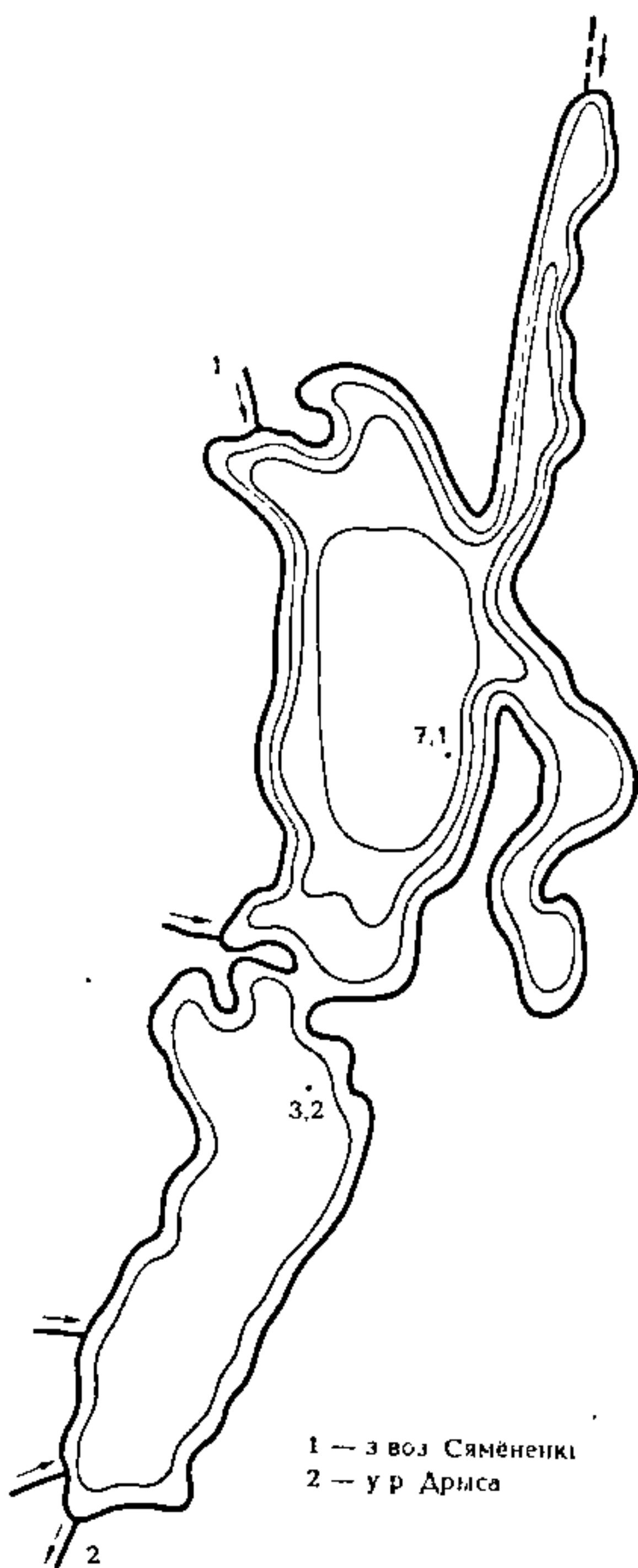


Мелкае возера (Чашніцкі раён).

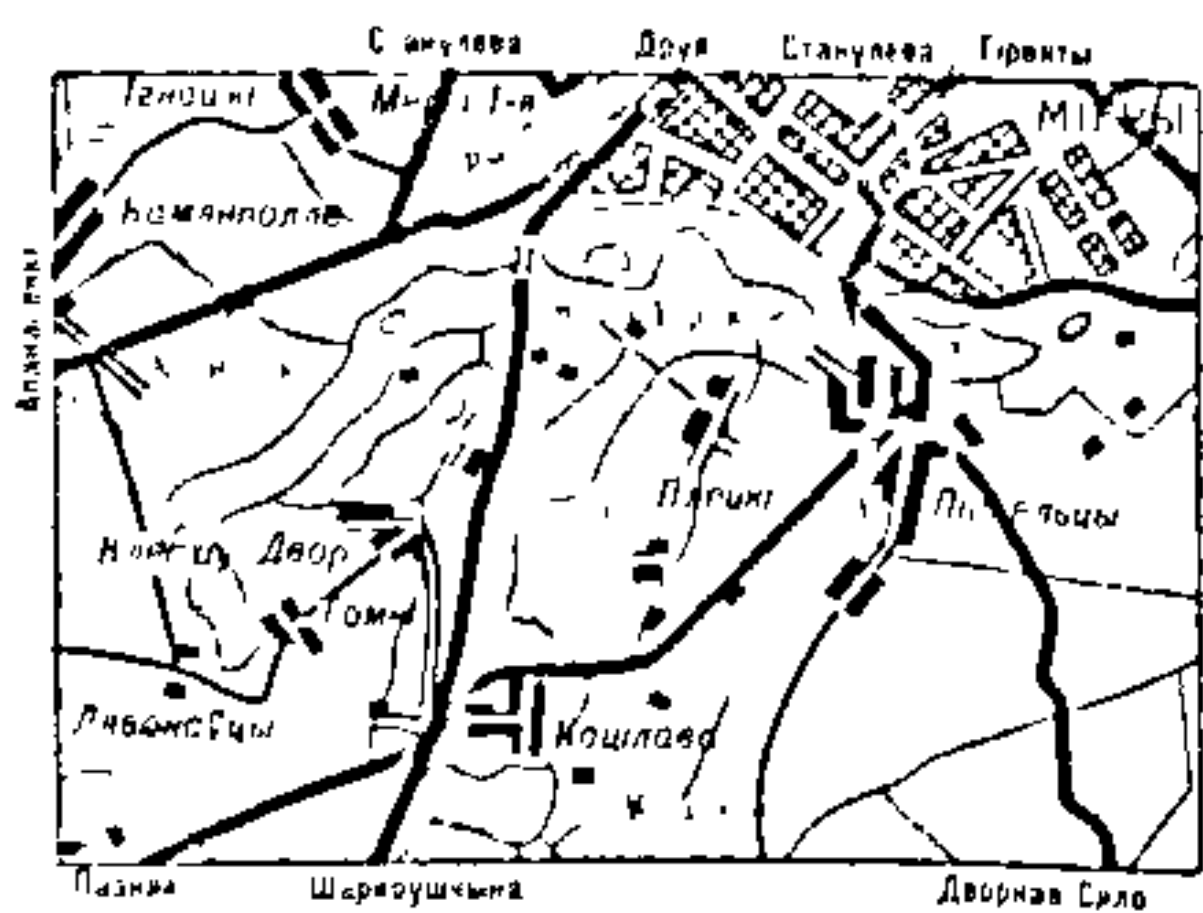
МЕРЛІНСКІ

значныя. Сярэдні шматгадовы сцек 9,3 млн. м³.

МЕРЛІНСКІ КАНАЛ, меліярацыйны канал у Столінскім р-не, левы прыток р. Сцвіга (бас. Прыпяці). Даўжыня 18 км. Пачынаецца за 19 км на ПнЗ ад в. Карма Лельчыцкага р-на, вусце за 10 км на Пд ад в. Аздамічы



Возера Межна.



Мёрскае возера.

Столінскага р-на. Праходзіць па лясістай забалочанай мясцовасці.

МЕСЕНКА, рака ў Чавускім р-не, левы прыток р. Вілейка (бас. Дняпра). Даўжыня 5,5 км. Пачынаецца за 0,5 км на У ад в. Залессе, вусце за 2 км на Пн ад в. Галавенчыцы. Рэчышча каналізаванае на працягу 4,9 км (выток — 2,6 км на З ад в. Залессе).

МЕШАЎКА, ручай, гл. Машоўка.

МЁРСКАЕ ВОЗЕРА, Мёрскае возера, у Мёрскім р-не.

Пл. 1,15 км².

Найбольшая глыбіня 13,2 м.

Даўжыня 3,49 км.

Найбольшая шырыня 0,63 км.

Даўжыня берагавой лініі 8,8 км.

Аб'ём вады 5,24 млн. м³.

Пл. вадазбору 63,6 км².

У бас. р. Мерыца, у межах г. Меры. Схілы катлавіны вышыней 6—9 м, пераважна разараныя, участкі пад хмызняком. Берагі пясчаныя, на Пд і З пад хмызняком, на ПдУ забалочаныя. Мелкаводдзе пясчанае, глыбей дно ілістае. У заходнім плесе востраў пл. 4,4 га. Цэнтральны і заходні плесы раздзелены дамбай. Зарастае каля 30% плошчы возера, расліннасць пашырана да глыбіні 1,8—2 м. Злучана пратокай з воз. Асінаўка.

МЁРТАЕ ВОЗЕРА, у Смаргонскім р-не.

Пл. 0,14 км².

Даўжыня 0,3 км.

Найбольшая шырыня 0,3 км.

Даўжыня берагавой лініі 1,69 км.

У бас. р. Ашмянка, за 14 км на ПнЗ ад г. Смаргонь, каля в. Валэйкавічы. Схілы катлавіны вышыней 5—6 м, пераважна разараныя, на Пд і ўчасткі на У параслі хмызняком. Берагі забалочаныя, сплавінныя. Выцякае ручай у р. Ашмянка.

МЁРЬЦА, рака ў Мёрскім р-не, левы прыток Зах. Дзвіны.

Даўжыня 31 км.

Пл. вадазбору 224 км².

Сярэднегадавы расход вады ў вусці 1,6 м³/с.

Сярэдні нахіл воднай паверхні 1,4 ‰.

Выцякае з Мёрскага возера каля г. Меры, цячэ ў межах Браслаўскай грады, вусце за 1 км на Пн ад в. Чамяры. Даліна выразная, скрынкападобная, на вялікім працягу слабазвілістая, шырыней 200—400 м. Пойма перарывістая, чаргуецца па берагах, шырыня яе 50—100 м. Рэчышча слабазвілістае, шырыней 5—7 м.

МЁРСКАЕ ВОЗЕРА, гл. Мёрскае возера.

МІЖЛЁСКІ КАНАЛ, меліярацыйны канал у Лунінецкім р-не, правы прыток Чарабасоўскага канала (бас. Прыпяці). Даўжыня 9,4 км. Пачынаецца за 4 км на ПнЗ, вусце за 6 км на У ад в. Чырвоная Воля.

МІЖЛЁСКІ КАНАЛ, меліярацыйны канал у Івацэвіцкім р-не, левы прыток Восьмага канала (бас. Немана).

Даўжыня 5,5 км. Пачынаецца ў лясным ўрочышчы Барсукі, упадае ў Восьмы канал за 4,5 км ніжэй вусця канала Зябчанскага, за 7 км на ПнУ ад в. Козікі.

МІЗГІРАЎКА, назва р. Бусяж у верхнім цячэнні.

МІЗГІРОЎСКІ КАНАЛ, меліярацыйны канал у Слоніміскім р-не, левы прыток Бусяжы (бас. Немана). Даўжыня 5,1 км. Пачынаецца за 1,2 км на ПнУ ад в. Сасноўка, упадае ў Бусяж каля в. Мізгіры.

МІЗЕРЬШКІ, возера ў Браслаўскім р-не.

Пл. 0,13 км².

Найбольшая глыбіня 5,5 м.

Даўжыня 0,56 км.

Найбольшая шырыня 0,3 км.

Даўжыня берагавой лініі 1,58 км.

Аб'ём вады 0,24 млн. м³.

Пл. вадазбору 1 км².

У бас. р. Друйка, за 8 км на Пд ад г. Браслаў, за 3,5 км на З ад воз. Дрывяты. Схілы катлавіны вышыней да 7 м, разараныя. Берагі забалочаныя. Пойма шырыней 50—100 м забалочаная. На Пн выцякае ручай у воз. Рака.

МІКАЛАЕЎСКІ КАНАЛ, меліярацыйны канал у Клічаўскім р-не, левы прыток р. Гарадзечанка (бас. Дняпра). Даўжыня 7,8 км. Пачынаецца за 3,8 км на У ад в. Уладзіміраўка, упадае ў Гарадзечанку за 1 км на ПдЗ ад в. Дулебня.

МІКАЛАЕЎШЧЫНА, рака ў Лагойскім р-не, правы прыток р. Чарніц (бас. Дняпра).

Даўжыня 12 км.

Пл. вадазбору 43 км².

Сярэдні нахіл воднай паверхні 5,2 ‰.

Пачынаецца за 1,5 км на ПнЗ ад в. Стайки Каменскага сельсавета, вусце за 1 км на ПнУ ад в. Малаўкі Каменскага сельсавета. Цячэ пераважна сярод лесу.

МІКАШЭВІЦКІ КАНАЛ, суднаходны канал у Лунінецкім р-не, злучае р. Прыпяць з портам Мікашэвічы. Даўжыня 7 км. Праходзіць па левабярэжнай пойме Прыпяці. Служыць для вывазу прадукцыі вытворчых аб'яднанняў «Граніт» (будаўнічы камень, друз, штучны пясок і інш.).

МІКЛАШОЎЦЫ, меліярацыйны канал у Мастоўскім р-не, левы прыток р. Скідалька (бас. Немана). Даўжыня 7 км. Пачынаецца за 3 км на Пн ад в. Заполле, упадае ў Скідальку за 3 км на ПнЗ ад в. Мікашэвічы.

МІКОЛЬСКІ, ручай у Дрыбінскім р-не, левы прыток р. Быстрая (бас. Дняпра). Даўжыня 6,8 км. Пачынаецца на паўднёвай ускраіне в. Пчаўка, вусце за 1 км на Пд ад в. Кледнявічы. Рэчышча каналізаванае на працягу 1,4 км (в. Мікольск — 0,7 км ад вусця).

МІКУЛІЦКІ КАНАЛ, меліярацыйны канал у Нясвіжскім р-не, правы прыток Ушы (бас. Немана). Даўжыня 6,8 км. Пачынаецца каля в. Сена

вичы, упадае ва Ушу на 3 ад в. Слаўкава Прымае сцек з меліярацыйных каналаў.

МІЛАСЛАВІЦКАЕ ВАДАСХОВІШЧА, у Клімавіцкім р-не.

Пл. 1,43 км².

Найбольшая глыбіня 2,6 м.

Даўжыня 5 км.

Найбольшая шырыня 0,4 км.

Аб'ём вады 1,8 млн. м³.

Пл. вадазбору 112 км².

На р. Іпуць, за 20 км на ПнУ ад г. Клімавічы, каля в. Мілаславічы. Створана ў 1981 для ўвільгатнення зямель, рыбагадоўлі, рэкрэацыі. Ваганні ўзроўню на працягу года 0,6 м. Сярэдні шматгадовы сцек 19 млн. м³.

МІЛАЎКА, ручай у Шклоўскім і Горацкім р-нах, правы прыток р. Лімна (бас. Дняпра). Даўжыня 8,2 км. Пачынаецца за 1,3 км на ПнЗ ад в. Вялікія Служы Шклоўскага р-на, вусце на паўночнай ускраіне в. Анкавічы Горацкага р-на. Рэчышча каналізаванае.

МІЛАШАВІЦКІ КАНАЛ, меліярацыйны канал у Лельчыцкім р-не, левы прыток Прыбалавіцкага канала (бас. Прыпяці). Даўжыня 5,5 км. Пачынаецца за 4 км на ПнЗ ад в. Мілашавічы, вусце каля гэтай вескі.

МІЛАШКАЎСКАЕ ВОЗЕРА, у Браслаўскім р-не.

Пл. 0,15 км².

Даўжыня 0,85 км.

Найбольшая шырыня 0,24 км.

Даўжыня берагавой лініі 2,25 км.

У бас. р. Янка, за 20 км на Пд ад г. Браслаў, каля в. Мілашкі. Схілы катлавіны вышыней 5 м, на У пад лугам, на ПнУ пад агародамі; уздоўж заходняга берага лес. Злучана ручаем з р. Янка.

МІЛЬЧАНСКАЯ КАНАВА, меліярацыйны канал у Гомельскім р-не, левы прыток р. Уза (бас. Дняпра). Даўжыня 7,2 км. Пачынаецца ў в. Уза, вусце на ўсходняй ускраіне в. Бабовічы.

МІЛЬЧАНСКІ КАНАЛ, меліярацыйны канал у Гомельскім р-не, левы прыток Мільчанскай канавы (бас. Дняпра). Даўжыня 11 км. Пачынаецца за 1 км на ПДУ, упадае ў Мільчанскую канаву за 2 км на ПдЗ ад в. Чырвоны Маяк.

МІНІЧЫ, вадасховішча ў Ляхавіцкім р-не.

Пл. 5,4 км².

Найбольшая глыбіня 5 м.

Даўжыня 8,5 км.

Найбольшая шырыня 0,75 км.

Аб'ём вады 7,5 млн. м³.

Пл. вадазбору 343 км².

На р. Шчара, за 10 км на Пд ад г. Ляхавічы, каля в. Мінічы. Створана ў 1985 для прамысловага водазабеспячэння г. Баранавічы, рыбагадоўлі і рэкрэацыі. Ваганні ўзроўню на працягу года да 2 м.

МІНСКАЕ ВОЗЕРА, гл. Камсамольскае возера.

МІНСКАЕ МОРА, гл. Заслаўскае вадасховішча.

МІНТУРОВАЎСКАЕ ВОЗЕРА, у Полацкім р-не.

Пл. 0,05 км².

Даўжыня 0,59 км.

Найбольшая шырыня 0,2 км.

Даўжыня берагавой лініі 1,2 км.

У бас. р. Тросніца, за 7 км на ПнУ ад Полацка, каля в. Мінтурова. Схілы катлавіны вышыней да 2 м, разараныя. Вакол возера забалочаная пойма шырыней 50—75 м. На 3 выцякае ручай у р. Тросніца.

МІНЯНКА, Міянка, рака ў Кобрынскім р-не, правы прыток р. Мухавец (бас. Зах. Буга). Даўжыня 7 км. Пачынаецца за 0,5 км на Пн ад в. Стрып, вусце за 3 км на ПнУ ад в. Мінянка. Рэчышча каналізаванае.

МІРАНКА, рака ў Карэліцкім р-не, правы прыток Ушы (бас. Немана).

Даўжыня 22 км.

Пл. вадазбору 85 км².

Сярэдні нахіл воднай паверхні 1,7 ‰.

Пачынаецца за 2 км на ПДУ ад в. Сімакава, цячэ праз г. п. Мір, упадае ва Ушу за 2 км на У ад в. Загор'е. На працягу 7,2 км каналізаваная (выток — 2 км на ПнУ ад в. Аюцавічы).

МІРОНАЎКА, Мазноўка, рака ў Аршанскім р-не, правы прыток р. Аршыца (бас. Дняпра). Даўжыня 6,4 км. Пачынаецца каля паўднёвай ускраіны в. Стайкі, вусце на заходняй ускраіне п. Высокае. Рэчышча ад вытоку каналізаванае на працягу 4,7 км.

МІРОНАЎСКІ КАНАЛ, меліярацыйны канал у Івацэвіцкім і Іванаўскім р-нах, левы прыток р. Ясельда (бас. Прыпяці). Даўжыня 15,6 км. Пачынаецца за 6 км на 3 ад в. Аброва Івацэвіцкага р-на, вусце за 6 км на ПнЗ ад в. Тышкавічы Іванаўскага р-на.

МІСЯЦЦКІ КАНАЛ, меліярацыйны канал у Пінскім р-не, правы прыток р. Прыпяць. Даўжыня 16 км. Пачынаецца за 1,5 км на ПдЗ ад в. Лосічы, вусце за 1,5 км на 3 ад в. Тупчыцы.

МІХАЙЛАВА, вадасховішча ў Пухавіцкім р-не.

Пл. 0,8 км².

Найбольшая глыбіня 8 м.

Даўжыня 1,7 км.

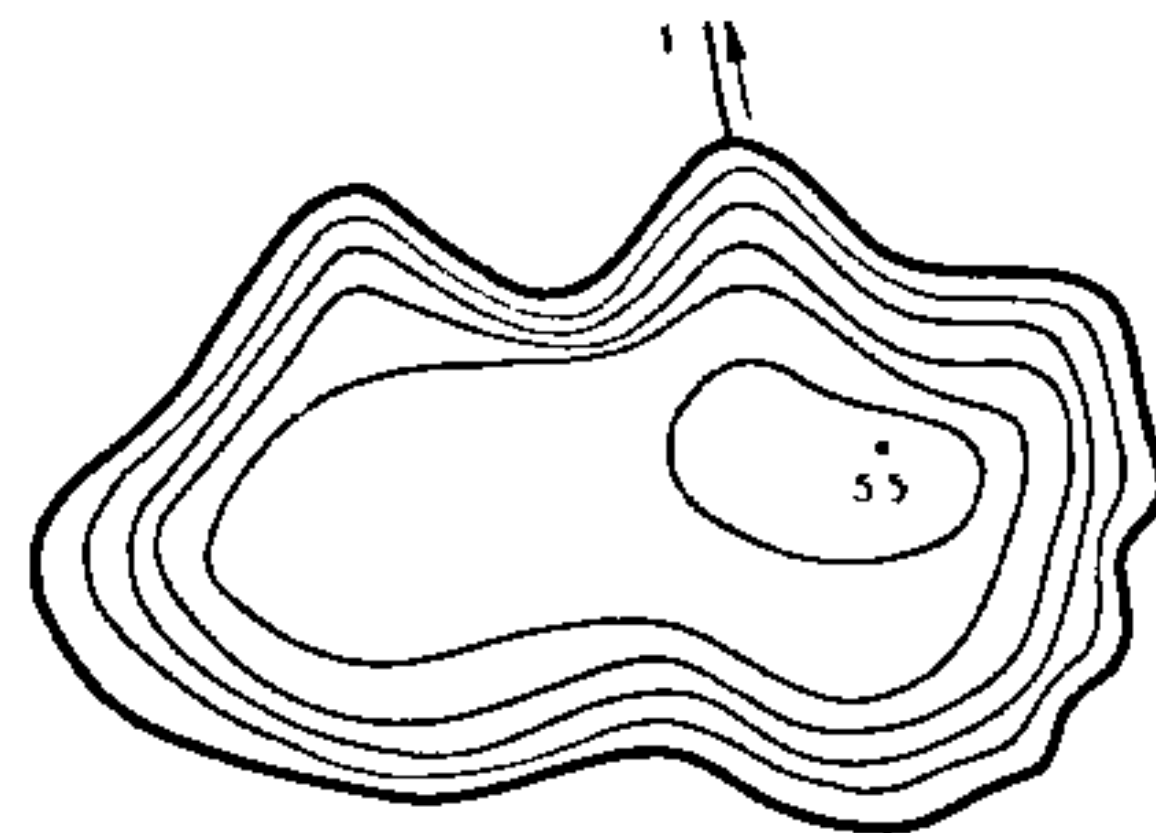
Найбольшая шырыня 0,8 км.

Аб'ём вады 3,4 млн. м³.

Пл. вадазбору 307 км².

Наліўное. Створана ў 1988 за 4 км на ПдЗ ад г. Мар'іна Горка, каля в. Мі-

МІХАНАЎСКИ



1 — у воз. Пака

Возера Мізерышкі.

хайлава для арашэння зямель, рыбагадоўлі і воднага добраўпарадкавання прылеглых весак. Напаўняецца вадой з р. Цітаўка пры дапамозе помпавай станцыі. Ваганні ўзроўню на працягу года да 4,4 м.

МІХАЙЛАЎСКІ КАНАЛ, меліярацыйны канал у Гомельскім і Лоеўскім р-нах, левы прыток Дняпра. Даўжыня 21 км. Пачынаецца за 0,5 км на 3 ад в. Міхайлаўск Рэчыцкага р-на, упадае ў Дняпро за 2 км на Пд ад в. Падрачыцкае Лоеўскага р-на. У сярэднім цячэнні цячэ па забалочаным і часткова асушаным урочышчы Хомінскія Клеткі.

МІХАЙЛАЎСКІ КАНАЛ, меліярацыйны канал у Нараўлянскім р-не, левы прыток р. Жалонь (бас. Прыпяці). Даўжыня 5,2 км. Пачынаецца за 2,5 км на ПнЗ, вусце за 1 км на ПДУ ад нежылой вескі Ленінскі Пасёлак.

МІХАЛІНАВА, Грабеніцкае возера, у Лёзненскім р-не.

Пл. 0,28 км².

Даўжыня 1,03 км.

Найбольшая шырыня 0,42 км.

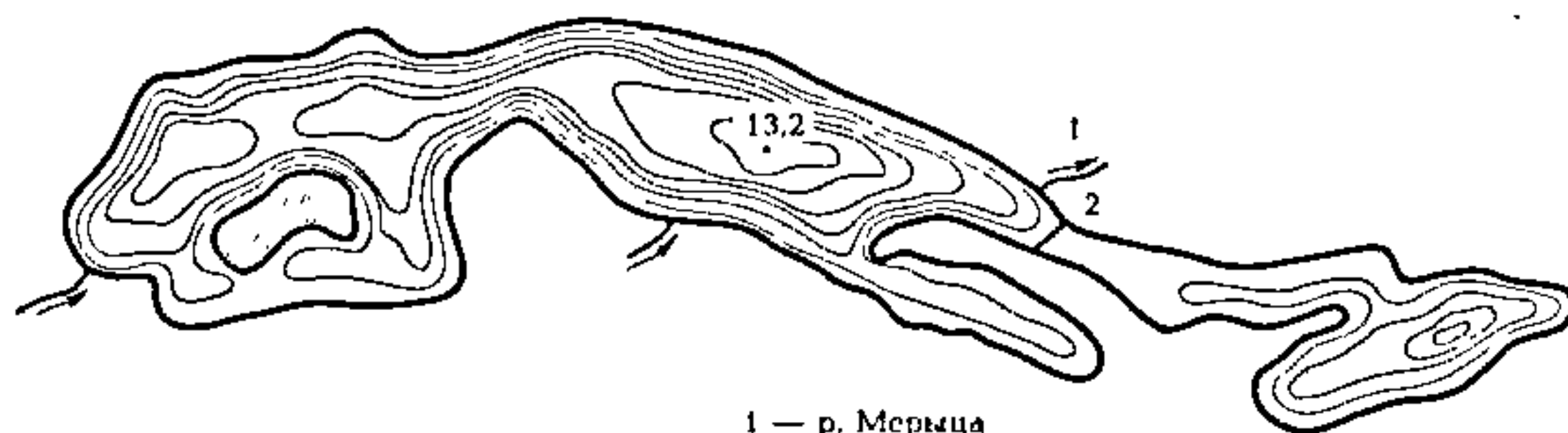
Даўжыня берагавой лініі 2,65 км.

Пл. вадазбору 3,75 км².

У бас. р. Мошна, за 7 км на Пн ад г. п. Лезна, каля в. Грабенкі. Схілы катлавіны вышыней да 15 м, параслі хмызняком. Берагі высокія, месцамі зліваюцца са схіламі. На Пн упадае ручай.

МІХАЛОВА, возера, гл. Сосна.

МІХАЛЬКІ, меліярацыйны канал у Гомельскім р-не, правы прыток Стукачоўскага канала (бас. Дняпра). Даўжыня 5,9 км. Пачынаецца за 0,6 км на ПдЗ ад в. Карналі, упадае за 2 км на ПДУ ад в. Міхалькі.



1 — р. Мерыца

2 — ламба

Мёрскае возера.

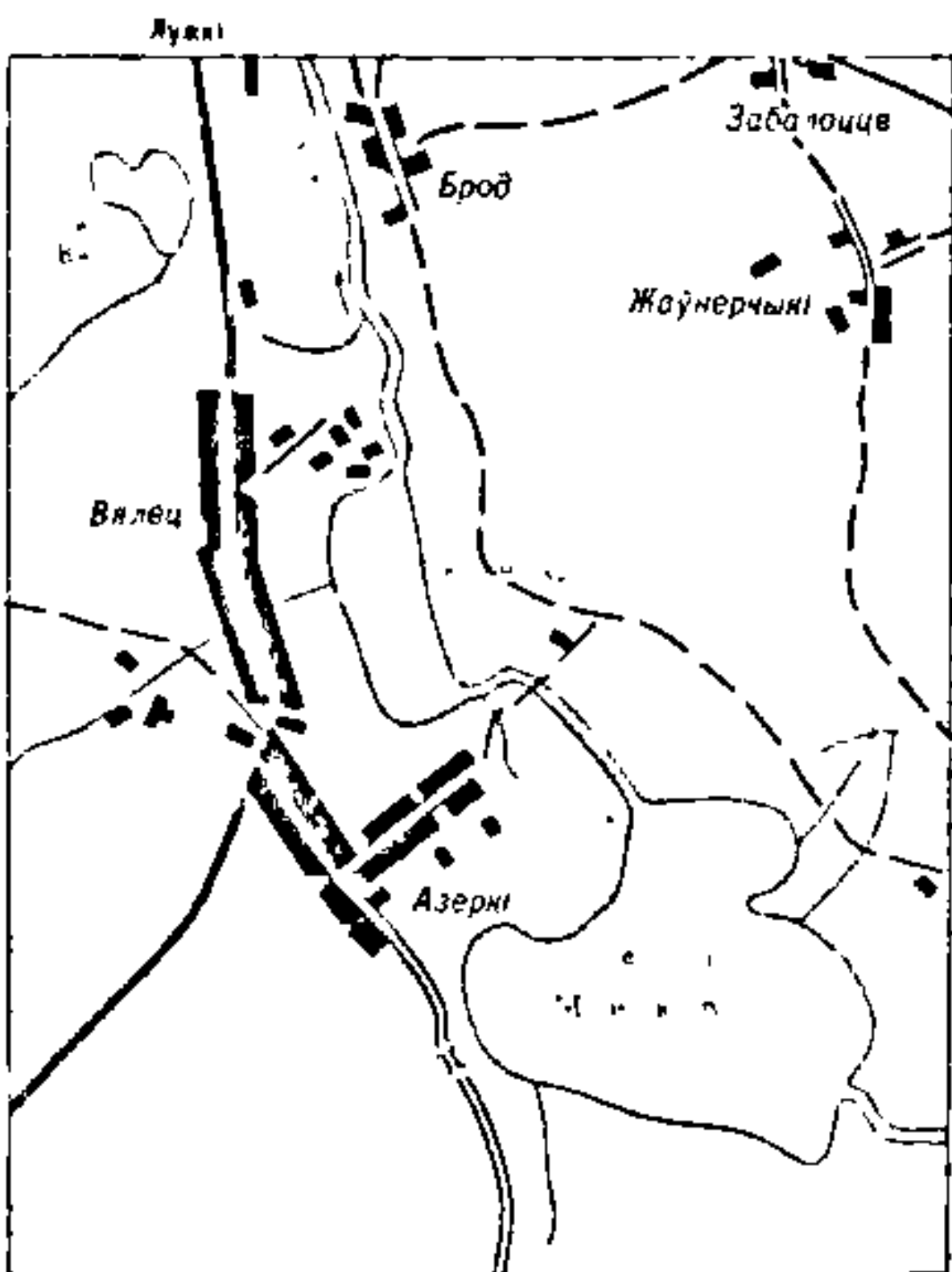
МІХЕДАВА-ГРАБАЎСКІ

МІХАНАЎСКІ КАНАЛ, меліярацыйны канал у Брагінскім р-не, правы прыток Шчэлінскага канала (бас. Дняпра). Даўжыня 10,7 км. Пачынаецца з Вялікага канала за 1,5 км на ПнУ ад в. Вялікі Лес, упадае ў канал за 1,3 км на ПдУ ад в. Міхнаўка.

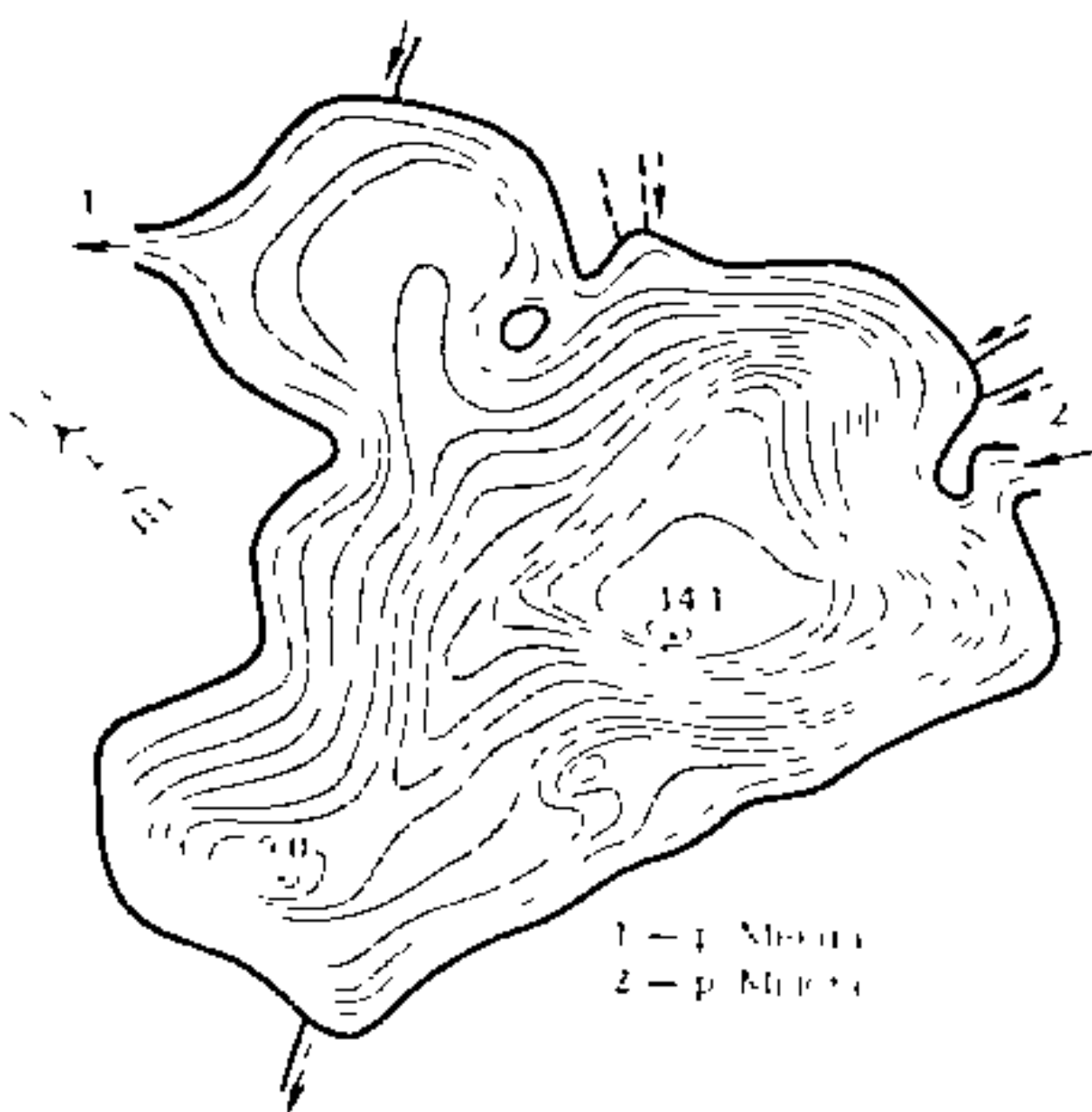
МІХЕДАВА-ГРАБАЎСКІ КАНАЛ, меліярацыйны канал у Петрыкаўскім р-не, левы прыток р. Бобрык 2-і (бас. Прыпяці). Даўжыня 25 км. Пачынаецца за 2 км на Пн ад в. Грабаў, вусце каля в. Аголіцкая Рудня.

МІХЕДАВІЦКІ КАНАЛ, меліярацыйны канал у Петрыкаўскім р-не, левы прыток Міхедава-Грабаўскага канала (бас. Прыпяці). Даўжыня 9,3 км. Пачынаецца з Міхедава-Грабаўскага канала за 3,8 км на З, упадае ў Міхедава-Грабаўскі канал за 4 км на Пд ад в. Міхедавічы.

МІХЕДАВІЧЫ, вадасховішча ў Петрыкаўскім р-не.



Возера Мнюта.



Возера Мнюта.

Пл. 0,52 км².
Найбольшая глыбіня 4,2 м.
Даўжыня 1,2 км.
Найбольшая шырыня 0,78 км.
Аб'ём вады 1,77 млн. м³.

Наліўное. Створана ў 1980 за 20 км на ПнЗ ад г. Петрыкаў, каля в. Міхедавічы для арашэння зямель, рыбагадоўлі. Напаўняецца вадой з Міхедава-Грабаўскага канала (бас. Прыпяці) у час веснавога разводдзя. Берагі спадзістыя, да іх прымыкаюць сенажаці і паша, на паўднёвым беразе лясныя насаджэнні і хмызнякі.

МІША, рака, гл. Мышанка.

МІЯНКА, рака, гл. Мінянка.

МЛІНАЎКА, рака ў Слоніўскім р-не, левы прыток Шчары (бас. Немана). Даўжыня 9 км. Пачынаецца каля в. Літва, упадае ў Шчару за 0,9 км на Пд ад в. Вялікія Шылавічы. Каналізаваная, прымае сцек з меліярацыйных каналаў.

МЛІНАЎКА, рака, гл. Шэя.

МЛЫНКА, канал Млынка, рака ў Асіповіцкім р-не, правы прыток р. Сіня (бас. Дняпра).

Даўжыня 16,5 км.

Пл. вадазбору 144 км².

Сярэдні нахіл воднай паверхні 0,6 ‰.

Пачынаецца за 2 км на ПнЗ ад в. Ражнетава, вусце за 1 км на ПнУ ад г. Асіповічы. Рэчышча каналізаванае.

МЛЫНОК, рака ў Ельскім і Нараўлянскім р-нах, правы прыток р. Мытва (бас. Прыпяці). Даўжыня 19,6 км. Пачынаецца каля в. Чырвоны Пільшчык, цячэ праз г. Ельск (на ПдУ ад яго — сажалка пл. 32 га), вусце каля в. Лінаў Нараўлянскага р-на.

МЛЫНОК, рака ў Драгічынскім і Кобрынскім р-нах, правы прыток р. Прысела (бас. Зах. Буга). Даўжыня 15 км. Пачынаецца за 3 км на У ад г. п. Антопаль Драгічынскага р-на, вусце за 0,5 км на ПдЗ ад в. Падзяменне Кобрынскага р-на. Рэчышча каналізаванае. Раней рака пачыналася з балота Мыслін на У ад в. Грушава і ўпадала ў канал Мухавец з правадзеннем меліярацый рэчышча ў нізоўі адведзена ў р. Прысела, а ў вярхоўі падоўжана да дарогі Антопаль — Заніўе. У сярэднім цячэнні да в. Грушава называецца канал Прысела, ніжэй — Складны канал.

МНЮТА, рака ў Глыбоцкім і Шаркоўшчынскім р-нах, правы прыток р. Дзісна (бас. Зах. Дзвіны).


Даўжыня 41 км.

Пл. вадазбору 873 км².

Сярэднегадавы расход вады ў вусці 5,6 м³/с.

Сярэдні нахіл воднай паверхні 1,1 ‰.

Выцякае з воз. Пліса каля в. Пліса Глыбоцкага р-на, цячэ ў межах Свяціцкіх град і паўднёва-заходняй часткі Полацкай нізіны праз азеры Мнюта і Вялец, вусце за 0,5 км на У ад в. Балбекі Шаркоўшчынскага р-на. Прыток — р. Лучайка. Даліна скрынкападобная, шырынёй 200—400 м. Пойма перарывістая, вузкая,



Рака Можы ў Крупскім раёне.

месцамі чаргуецца па берагах. Шырыня рэчышча 15—30 м.

МНЮТА, возера ў Глыбоцкім р-не.

Пл. 0,96 км².

Найбольшая глыбіня 14,1 м.

Даўжыня 1,31 км.

Найбольшая шырыня 1,15 км.

Даўжыня берагавой лініі 4,7 км.

Аб'ём вады 4,9 млн. м³.

Пл. вадазбору 601 км².

У бас. р. Мнюта (цячэ праз возера), за 20 км на ПнУ ад г. Глыбокае, каля в. Вялец. Схілы катлавіны вышыней 7—20 м, параслі лесам і хмызняком, на У і ПдУ 3—5 м, пад лугамі разараныя. Берагі нізкія, пясчаныя. Зона мелкаводдзя шырынёй 20—40 м, на Пн да 90—120 м. Дно ілістае. Востраў пл. 0,3 га. Шырыня паласы надводнай расліннасці 10—30 м, на З і Пн 50—100 м.

МОЖА, рака ў Крупскім і Круглянскім р-нах, левы прыток р. Бобр (бас. Дняпра).

Даўжыня 77 км.

Пл. вадазбору 530 км².

Сярэднегадавы расход вады ў вусці 3,4 м³/с.

Сярэдні нахіл воднай паверхні 0,4 ‰.

Пачынаецца за 2 км на Пн ад в. Шынкі Крупскага р-на, частка сярэдняга цячэння ў Круглянскім р-не, вусце за 2 км на ПнУ ад в. Прудок Крупскага р-на. Цячэ ў межах Цэнтральнабярэзінскага раўнінны, у сярэднім цячэнні (часткова) і ў нізоўі — праз лясныя масівы. Асноўныя прытокі: Бярозка, Казлянка, Мясрэда. Даліна трапецападобная, шырынёй 600—800 м, у ніжнім цячэнні невыразная. Схілы спадзістыя, радзей стромкія, слаба парэзаныя далінамі прытокаў і каналаў (вышыня 3—10 м). Пойма двухбаковая, часам чаргуецца па берагах, шырынёй 200—400 м, найбольшая (600 м) каля в. Новая Слабада. Рэчышча умерана зымстае, на некаторых участках выпрастана шырыня ракі ў межах ў вярхоўі 6—8 м, у сярэднім цячэнні 15—30 м, у ніжнім 10—20 м. Берагі стромкія, месцамі абрывістыя, вышыней ад 1—2 м да 5—6 м.

МОЖНЕВА, возера ў Гродзенскім р-не

Пл. 0,1 км².
Даўжыня 0,75 км.
Найбольшая шырыня 0,45 км.
Даўжыня берагавой лініі 1,88 км.

У бас. р. Бярвенка, за 30 км на У ад Гродна, за 3 км на ПнУ ад в. Лакно. Схілы катлавіны вышыней 7—10 м (на Пд і Пн да 3 м), пераважна спадзістыя, параслі лесам. Берагі нізкія. Пойма шырыней 10—50 м, увільготнена, пад лесам. Выцякае ручай у воз. Лакно

МОЖНИЦА, рака ў Барысаўскім р-не, правы прыток р. Недалька (бас. Дняпра).

Даўжыня 13 км.
Пл. вадазбору 25 км².
Сярэдні нахіл воднай паверхні 3,4 ‰

Пачынаецца за 1 км на З ад в. Собалеўка, вусце за 2 км на Пн ад в. Броды. Рэчышча каналізаванае на працягу 0,9 км (уніз па цячэнні ад пункта на 1,5 км ніжэй моста на аўтадарозе Бягомль — Барысаў).

МОЙСТРА, возера ў Петрыкаўскім р-не.

Пл. 0,24 км².
Даўжыня 2,13 км.
Найбольшая шырыня 0,15 км.
Даўжыня берагавой лініі 4,47 км.

На пойме р. Прыпяць, за 6 км на У ад г. Петрыкаў, за 1 км на ПдУ ад в. Бяланавічы. Старычнае. Схілы катлавіны вышыней да 4 м, пад хмызняком. Берагі высокія, месцамі абразійныя. Злучана ручаём з Прыпяццю.

МОКРАЎСКИ КАНАЛ, меліярацыйны канал у Быхаўскім р-не, левы прыток р. Макранка (бас. Дняпра). Даўжыня 9,1 км. Пачынаецца за 1 км

на ПнУ ад в. Сланеўшчына, упадае ў Макранку на паўднёвай ускраіне в. Мокрае

МОЛАДАЎСКИ КАНАЛ, меліярацыйны канал у Іванаўскім р-не, правы прыток р. Ясельда (бас. Прыпяці). Даўжыня 18,5 км. Пачынаецца за 1 км на У ад в. Кротава, вусце за 3,5 км на Пн ад в. Моладава.

МОЛЕНА, возера ў Глыбоцкім р-не.

Пл. 0,17 км².
Даўжыня берагавой лініі 1,8 км.
Пл. вадазбору 10,5 км².

У бас. р. Шоша, за 36 км на У ад г. Глыбокае, каля в. Івесь. Схілы катлавіны вышыней да 2 м, разараныя, на 3 вышыней да 7 м, пад хмызняком. Берагі высокія, на У зліваюцца са схіламі. Выцякае ручай у воз. Івесь.

МОЛІНКА, рака ў Чачэрскім р-не, левы прыток р. Сож (бас. Дняпра).

Даўжыня 15 км.
Пл. вадазбору 74 км².
Сярэдні нахіл воднай паверхні 1,1 ‰

Пачынаецца за 1,5 км на ПнУ ад в. Томіна, вусце на паўночнай ускраіне п. Чырвоны Бераг. Прымае аднайменны прыток (злева). Рэчышча ўверх ад вусця каналізаванае на працягу 4,3 км. У нізоўі рака цячэ па тэрыторыі Чачэрскага паляўнічага заказніка.

МОЛІНКА, рака ў Чачэрскім р-не, левы прыток р. Молінка (бас. Дняпра). Даўжыня 6,8 км. Пачынаецца за 2,2 км на Пд, вусце за 3 км на Пн ад в. Куклічы. Рэчышча каналізаванае на ўсім працягу, акрамя ўчастка 1,8 км у ніжнім цячэнні.

||

МОЛЬЧАНСКИ КАНАЛ, рака, гл. Чырка.

МОРАЙ, рака ў Докшыцкім р-не, левы прыток р. Поля (бас. Дняпра). Даўжыня 7,1 км. Пачынаецца за 1 км на ПнЗ ад в. Паўночнае Гняздзілава, вусце за 1 км на ПдУ ад в. Буі. Рэчышча каналізаванае.

МОРАТНА, возера ў Гарадоцкім р-не.

Пл. 0,1 км².
Даўжыня 0,45 км.
Найбольшая шырыня 0,28 км.
Даўжыня берагавой лініі 1,23 км.
Пл. вадазбору 3 км².

У бас. р. Аўсянка, за 20 км на ПнУ ад г. Гарадок, за 2 км на ПнУ ад п. Смалоўка. Схілы катлавіны вышыней да 5 м, пад лесам. Выцякае ручай у р. Аўсянка.

МОРАЧ, рака ў Мінскай вобласці, правы прыток р. Случ (бас. Прыпяці).

Даўжыня 150 км.
Пл. вадазбору 2030 км².
Сярэднегадавы расход вады ў вусці 8,7 м³/с.
Агульнае падзенне ракі 74 м.
Сярэдні нахіл воднай паверхні 0,5 ‰

Пачынаецца каля в. Вошкаты Капыльскага р-на на Капыльскай градзе на вышыні 210 м над узроўнем мора, цячэ ў Слуцкім, Клецкім і Салігорскім р-нах па паўднёва-заходняй частцы Цэнтральнабярэзінскай раўніны і паўночнай частцы нізіны Прыпяцкае Палессе. Упадае ў Случ за 1 км на ПнЗ ад в. Морач Салігорскага



Рака Морач у ніжнім цячэнні.

р-на. Асноўныя прытокі: Удава, Мажа (справа), Волка, Вызенка (злева). Даліна на вялікім працягу невыразная, месцамі трапецападобная, шырыней, 400—800 м. У месцах, дзе даліна выразная, пойма двухбаковая, чаргусца па берагах (шырыня 100—200 м). У верхнім цячэнні рака называецца **К о п а н к а**. Рэчышча амальна ўсім працягу каналізаванае. Шырыня яго да в. Морач (Капыльскі р-н) 2—4 м, ніжэй 20—25 м, каля Чырвонаслабодскага вадасховішча (плаціна за 50 км ад вусця ракі) 40—50 м. Найвышэйшы ўзровень разводдзя ў канцы сакавіка, сярэдняя вышыня над межанным узроўнем 2,4 м, найбольшая 2,9 м (1932). Замярзае ў сярэдзіне снежня, крыгалом у сярэдзіне сакавіка. Веснавы ледаход 5 сут.


МОРЗІНА, возера ў Полацкім р-не.

Пл. 0,05 км².
Даўжыня 0,29 км.
Найбольшая шырыня 0,22 км.
Даўжыня берагавой лініі 0,8 км.

У бас. р. Полюшка, за 13 км на ПнЗ ад Полацка, каля в. Гваздова. Схілы катлавіны вышыней да 3 м, на 3 пад лесам.

МОРМАЛЬСКІ КАНАЛ, меліярацыйны канал у Жлобінскім р-не, левы прыток р. Бярэзіна (бас. Дняпра). Даўжыня 15,6 км. Пачынаецца за 1,5 км на З ад в. Новая Карма, упадае ў Бярэзіну за 1 км на ПДУ ад в. Васілевічы.

МОРЫНСКІ КАНАЛ, меліярацыйны



Мотальскае возера.

канал у Салігорскім р-не, левы прыток р. Морач (бас. Прыпяці). Даўжыня 22 км. Пачынаецца за 3 км на ПнЗ ад в. Салагошч, вусце за 4 км на ПДУ ад в. Капцэвічы. Прыток — Крывічынскі канал (злева).

МОТАЛЬСКАЕ ВОЗЕРА, у Іванаўскім р-не.

Пл. 1 км².
Найбольшая глыбіня 2 м.
Даўжыня 1,8 км.
Найбольшая шырыня 0,8 км.
Аб'ём вады 1,18 млн. м³.
Пл. вадозбору 3588 км².

У бас. р. Ясельда (цячэ праз возера), за 20 км на Пн ад г. Іванава, каля в. Моталь. Схілы катлавіны вышыней да 6 м, часткова разараныя. Берагі нізкія. Дно плоскае, сапрапельстае. Зарастае больш за 50% плошчы возера.

МОТВА, рака, гл. *Мытва*.


МОУЧАДЗЬ, Моўчадка, рака ў Баранавіцкім і Дзятлаўскім р-нах, левы прыток Нёмана.

Даўжыня 98 км.
Пл. вадозбору 1140 км².
Сярэднегадавы расход вады ў вусці 9 м³/с.
Сярэдні нахіл воднай паверхні 0,9 ‰.

Пачынаецца каля в. Кузевічы Баранавіцкага р-на, цячэ пераважна па Навагрудскім узвышшы, упадае ў Нёман за 1,2 км на ПнЗ ад в. Нясілавічы Дзятлаўскага р-на. Асноўныя прытокі: Сваротва, Ятранка, Паніква, Промша (справа), Івязянка, Дзятлаўка (злева). Даліна трапецападобная, яе шырыня каля 1,5 км. Пойма двухбаковая, часткова забалочаная, перасечаная меліярацыйнымі каналамі. У вярхоўі ракі вядуцца торфараспрацоўкі. Рэчышча моцназвістае, паміж вескамі Дварэц і Агароднікі Дзятлаўскага р-на і ў ніжнім цячэнні невялікія астравы, ад в. Кузевічы да в. Саўцавічы (9,8 км) каналізаванае. Схілы спадзістыя, умерана стромкія, на ўсім працягу верхняга і сярэдняга цячэння перарывістыя тэрасы шырыней да 1,5 км. За 9 км ад вусця — ГЭС і Гезгальскае вадасховішча; у сутоках Моўчадзі і Ятранкі г. п. Наваельня, на заходняй ускраіне якога ў маляўнічай мясціне курортная зона і санаторый.

МОУЧАНКА, рака ў Горацкім р-не, левы прыток р. Проня (бас. Дняпра). Даўжыня 3,5 км. Пачынаецца за 0,7 км на У ад в. Харкаўка, вусце за 2 км на Пд ад в. Шарыпы. Рэчышча каналізаванае.

МОХ-1, М о х М а л о е, возера ў Слоніміскім р-не.



Рака Моўчадзь у Дзятлаўскім раене.

Пл. 0,22 км².
Даўжыня 0,95 км.
Найбольшая шырыня 0,25 км.
Даўжыня берагавой лініі 3,4 км.

У бас. р. Грыўда, за 24 км на ПдЗ ад г. Слонім, каля в. Яруцічы. Схілы катлавіны вышыней 1—3 м, разараныя. Берагі нізкія, на З і ПдЗ забалочаныя. Ёсць некалькі заліваў.

МОХАВА, возера ў Лоеўскім р-не.

Пл. 0,42 км².
Даўжыня 2,6 км.
Найбольшая шырыня 0,19 км.
Даўжыня берагавой лініі 5,62 км.

На пойме Дняпра, за 6 км на ПнЗ ад г. п. Лоеў, каля в. Мохаў. Старычнае. Схілы катлавіны вышыней да 3 м, на У параслі хмызняком, на З пад лугам.

МОХАВАЕ ВОЗЕРА, у Расонскім р-не.

Пл. 0,33 км².
Найбольшая глыбіня 2 м.
Даўжыня 0,73 км.
Найбольшая шырыня 0,65 км.
Даўжыня берагавой лініі 2,13 км.
Аб'ём вады 0,41 млн. м³.
Пл. вадазбору 5,6 км².

У бас. р. Нішча, за 20 км на ПнЗ ад г. п. Расоны, за 2 км на У ад в. Чырвоны Бор, на Пн ад балота Вялікі Мох. Схілы катлавіны невыразныя, на У вышыней да 2 м, пясчаныя, пад лесам. Берагі славінныя, тарфяністыя, пад хмызняком. Дно плоскае, сапрапелістае. Поўнасьцю зарастае падводнай расліннасьцю.

МОХАВАЕ ВОЗЕРА, у Полацкім р-не.

Пл. 0,18 км².
Даўжыня 0,7 км.
Найбольшая шырыня 0,38 км.
Даўжыня берагавой лініі 1,8 км.

У бас. р. Тураўлянка, за 14 км на Пд ад Полацка, за 1,5 км на Пд ад в. Мяжно 3-е, сярод забалочанага лесу. Схілы катлавіны невыразныя, берагі забалочаныя.


МОХАВАЕ ВОЗЕРА, гл. Селядцова.

МОШНА, рака ў Лезненскім р-не, правы прыток р. Чарніца (бас. Зах. Дзвіны).

Даўжыня 33 км.
Пл. вадазбору 335 км².
Сярэднегадавы расход вады ў вусці 2,2 м³/с.
Сярэдні нахіл воднай паверхні 2,2 ‰.

Пачынаецца за 1,5 км на ПдЗ ад в. Шэркіна, вусце каля в. Сутокі. Цячэ ў межах Віцебскага ўзвышша. Асноўныя прытокі: Брыжоўка, Рубяжніца (злева), Скулянка (справа). Даліна скрынкападобная, звільстая, шырыней 200—300 м, ніжэй в. Міхалішава на працягу 4 км пашыраецца да 1—1,5 км. Пойма паміж в. Міхалішава і г. п. Лезна двухбаковая, шырыня рэчышча 4—6 м, у вусцевай частцы 10—12 м. На рацэ г. п. Лезна.

МОШНА, рака ў Быхаўскім р-не, правы прыток р. Грэза (бас. Дняпра). Даўжыня 5 км. Пачынаецца за 1,3 км на ПнЗ ад в. Замошша, вусце за 2 км



Возера Мугірына.

на ПдУ ад в. Гута. Рэчышча каналізаванае.

МОШНА, возера ў Віцебскім р-не.

Пл. 1,07 км².
Найбольшая глыбіня 2,9 м.
Даўжыня 2,54 км.
Найбольшая шырыня 0,95 км.
Даўжыня берагавой лініі 8 км.
Аб'ём вады 1,88 млн. м³.
Пл. вадазбору 22 км².

У бас. р. Чарнічанка, за 16 км на ПдЗ ад Віцебска, каля в. Ваяводкі. Схілы катлавіны вышыней 4—5 м (на Пд да 10 м), параслі лесам і хмызняком, на Пн разараныя. Берагі нізкія, пясчаныя, у залівах славінныя. Пойма шырыней ад 10—30 м на Пд і Пн да 100 м на У, забалочаная. Дно да глыбіні 0,5—1 м пясчанае, ніжэй ілістае. Зарастае больш паловы плошчы возера. Упадаюць 2 ручаі, выцякае ручай у р. Чарнічанка.

МОШНА, возера ў Шумілінскім р-не.

Пл. 0,65 км².
Найбольшая глыбіня 3,9 м.
Даўжыня 2,1 км.
Найбольшая шырыня 0,5 км.
Даўжыня берагавой лініі 6,03 км.
Аб'ём вады 1,51 млн. м³.
Пл. вадазбору 16,3 км².

У бас. р. Сечна, за 4 км на Пд ад г. п. Шуміліна, каля в. Прыазерная. Схілы катлавіны вышыней 3—5 м (на Пд да 9 м), у ніжняй частцы пад хмызняком, у верхняй разараныя, на Пн парослыя лесам. Берагі нізкія, тарфяныя, на У пясчаныя, у залівах славінныя. Дно плоскае, выслана сапрапелем, на асобных участках да глыбіні 2 м — пяском. Моцна зарастае падводнай расліннасьцю да глыбіні 3,1 м. У возеры расце шальнік Валенберга — рэдкі для Беларусі ахоўны від флоры. Упадае ручай з воз. Круглік, выцякае ручай у воз. Дабееўскае.

МОШНЯ, возера ў Шумілінскім р-не.

Пл. 1,21 км².
Найбольшая глыбіня 7 м.
Даўжыня 1,7 км.
Найбольшая шырыня 0,9 км.
Даўжыня берагавой лініі 4,35 км.
Пл. вадазбору 6,8 км².

У бас. р. Обаль, за 26 км на ПнЗ ад г. п. Шуміліна, каля в. Зальхаўе. Схілы катлавіны вышыней да 5 м, параслі

лесам і хмызняком. Берагі нізкія, забалочаныя. Пойма шырыней да 250 м, забалочаная, пад хмызняком. Дно сапрапелістае. Заходняя частка возера зарастае. Выцякаюць ручаі у воз. Красамай і ў р. Ценца.

МРАЙ, Мрайка, рака ў Барысаўскім р-не, правы прыток р. Бярэзіна (бас. Дняпра).

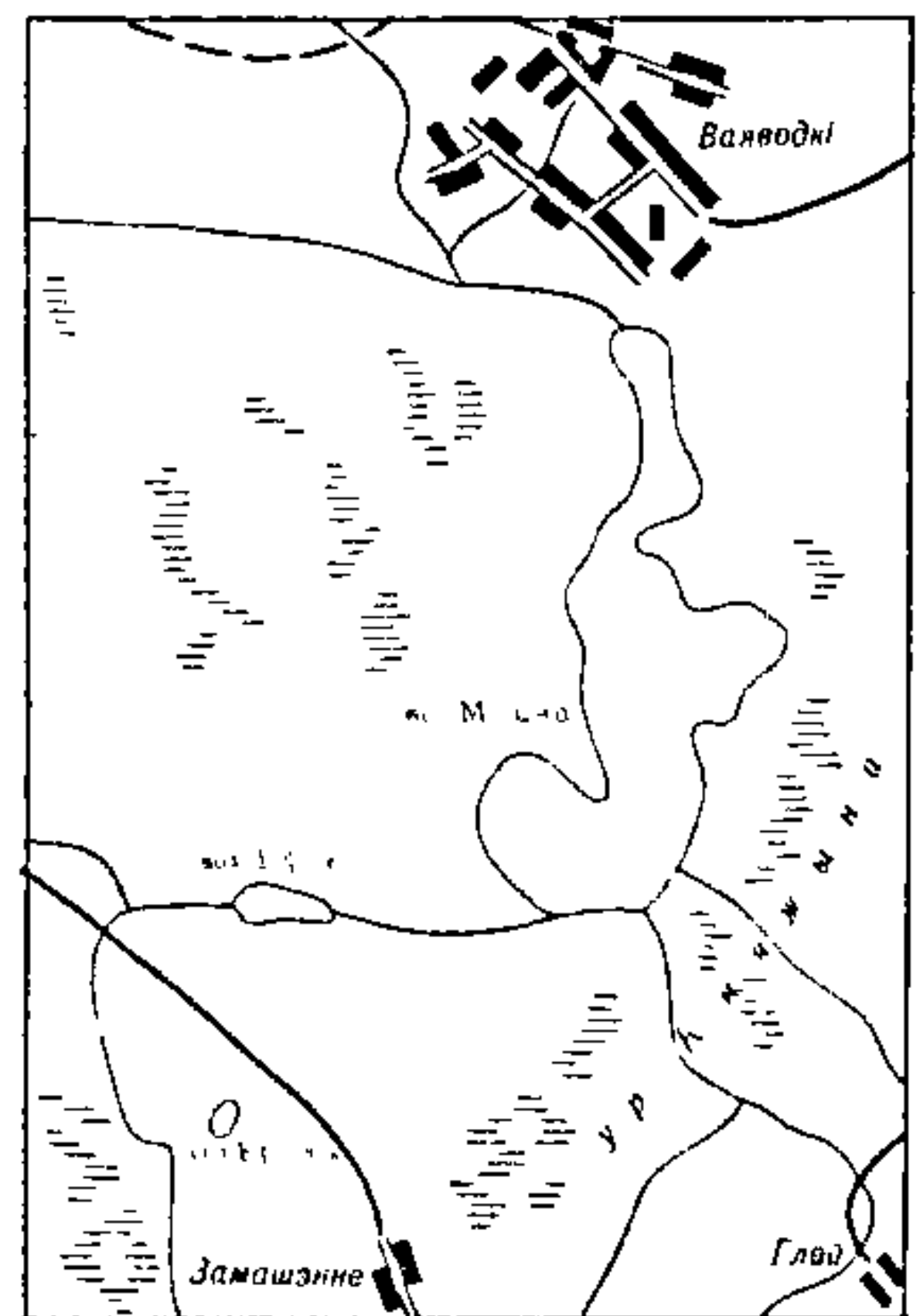
Даўжыня 27 км.
Пл. вадазбору 130 км².
Сярэдні нахіл воднай паверхні 2,0 ‰.

Пачынаецца за 1 км на ПнЗ ад в. Дзедзелавічы, вусце за 4 км на У ад в. Уборак. Асноўныя прытокі — Сасна і Пуста-Мсціжская (справа). Рэчышча каналізаванае на 3 участках: на працягу 0,5 км ад вытоку; в. Гаражанка — сажалка на заходняй ускраіне в. Мсціж (1,5 км); в. Мсціж — 2,5 км на ПдУ ад в. Уборак (8,6 км). У нізоўі рака цячэ праз Бярэзінскі біясферны запаведнік.

МУГІРЫНА, возера ва Ушацкім р-не.

Пл. 1,48 км².
Найбольшая глыбіня 26,2 м.
Даўжыня 2,5 км.
Найбольшая шырыня 1,2 км.
Даўжыня берагавой лініі 7,3 км.
Аб'ём вады 8,31 млн. м³.
Пл. вадазбору 2,9 км².

У бас. р. Тураўлянка, за 27 км на У ад г. п. Ушачы, каля в. Завадзіна Лепельскага р-на. Уваходзіць ва Ушацкую групу азёр. Схілы катлавіны на З і Пн вышыней 15—20 м (на Пд да 10 м), параслі хмызняком, на У невыразныя, забалочаныя. Берагі нізкія, пад хмызняком, на У забалочаныя. Дно да глыбіні 1 м пясчанае, ніжэй сапрапелістае. Вада ў возе-



Возера Мошна.

МУЖАНКА

ры вызначаецца высокай празрыстасцю. Зарастае слаба. Злучана каналамі з воз. Паўазер'е.

МУЖАНКА, рака ў Барысаўскім р-не, левы прыток р. Бярэзіна (бас. Дняпра).

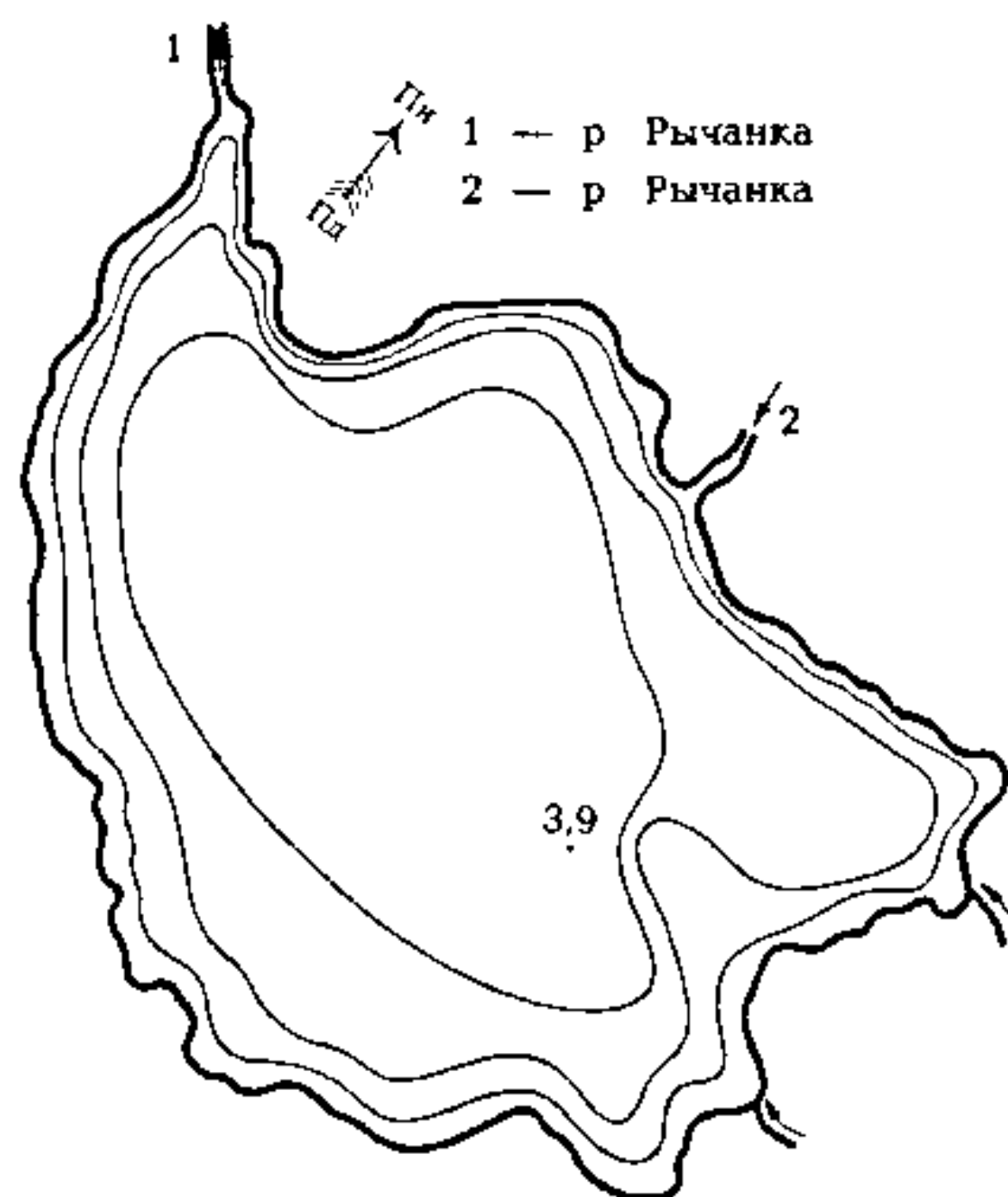
Даўжыня 34 км.

Пл. вадазбору 231 км².

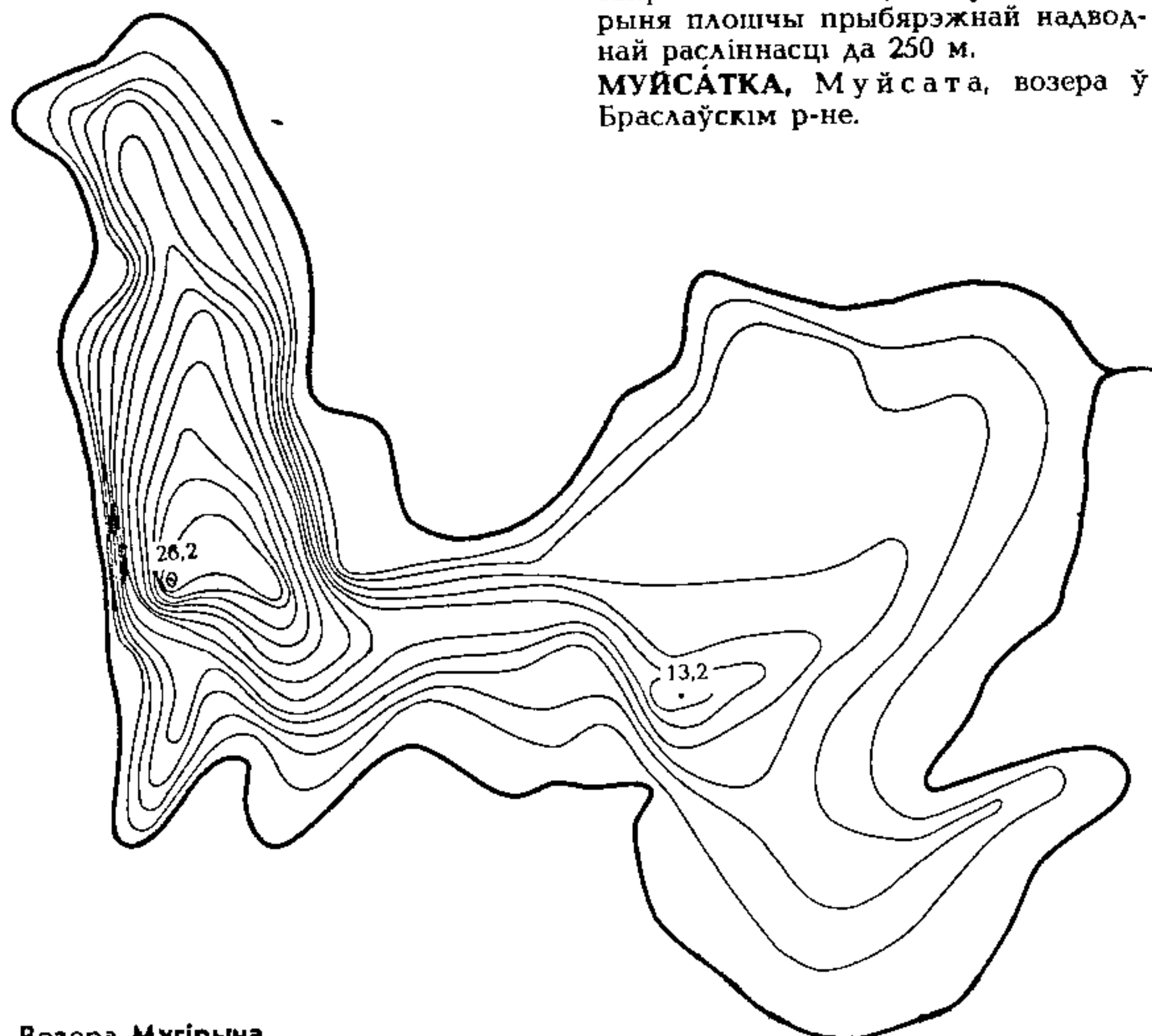
Сярэднегадавы расход вады ў вусці 1,6 м³/с.

Сярэдні нахіл воднай паверхні 1 ‰.

Пачынаецца каля в. Зарослае, вусце



Возера Муйса.



Возера Мургіна.

за 1 км на У ад в. Глівін. Цячэ па Цэнтральнабярэзінскай раўніне. Даліна трапецападобная, шырыняй 0,6—2 км, у верхняй частцы невыразная, у вусцевай зліваецца з далінай Бярэзіны. Пойма двухбаковая, шырыняй 0,1—1 км, адкрытая, месцамі асушаная, парэзаная меліярацыйнымі каналамі. Рэчышча каналізаванае на працягу 4,5 км (ад в. Ратуцічы да в. Мужанка).

МУЖЫЧОК, рака ў Клімавіцкім і Хоцімскім р-нах, правы прыток р. Беседзь (бас. Дняпра).

Даўжыня 16 км.

Пл. вадазбору 104 км².

Сярэдні нахіл воднай паверхні 1,7 ‰.

Пачынаецца за 1 км на Пд ад в. Фядотава Буда Клімавіцкага р-на, вусце за 0,5 км на ПнУ ад в. Трасціно Хоцімскага р-на. Рэчышча каналізаванае на працягу 6,3 км (ад в. Прудок да вусця ракі Трасцінка).

МУЙСА, возера ў Браслаўскім р-не.

Пл. 1,6 км².

Найбольшая глыбіня 3,9 м.

Даўжыня 2,01 км.

Найбольшая шырыня 1,27 км.

Даўжыня берагавой лініі 6 км.

Аб'ём вады 4,16 млн. м³.

Пл. вадазбору 177 км².

У бас. р. Рычанка (цячэ праз возера), за 18 км на З ад г. Браслаў, каля в. Мінкавічы. Схілы катлавіны вышыняй да 6 м, разараныя. Берагі нізкія, забалочаныя, на Пн і Пд зліваюцца са схіламі. Пойма шырыняй да 350 м, пад лугам. Дно плоскае. Вузкая прыбярэжная зона выслана пяском і ілам, астатняя частка ложа сапрапелістая. Моцна зарастае, шырыня плошчы прыбярэжнай надводнай расліннасці да 250 м.

МУЙСАТКА, Муйсата, возера ў Браслаўскім р-не.

Пл. 0,19 км².

Найбольшая глыбіня 4,7 м.

Даўжыня 0,8 км.

Найбольшая шырыня 0,38 км.

Даўжыня берагавой лініі 2,08 км.

Аб'ём вады 0,55 млн. м³.

Пл. вадазбору 1,3 км².

У бас. р. Рычанка, за 20 км на ад г. Браслаў, каля х. Міхалінка. Схілы катлавіны вышыняй 10—12 м, граважна разараныя.

МУКВЯЦЦА, ручай у Верхнядзескім р-не, правы прыток р. Вужы (бас. Зах. Дзвіны)

Даўжыня 23 км.

Пл. вадазбору 58 км².

Сярэдні нахіл воднай паверхні 2,5 ‰.

Пачынаецца за 1 км на Пн ад в. Муквяцца, вусце за 1 км на Пд ад в. Мікаленкі. Цячэ па паўночнай частцы Полацкай нізіны. Рэчышча вытоку на працягу 3,6 км каналізаванае.

МУЛЬНАЕ ВОЗЕРА, у Іванаўскім р-не.

Пл. 0,51 км².

Найбольшая глыбіня 21 м.

Даўжыня 0,9 км.

Найбольшая шырыня 0,8 км.

Даўжыня берагавой лініі 2,47 км.

Аб'ём вады 2,47 млн. м³.

У бас. р. Ясельда, за 25 км на ад г. Іванава, каля в. Тышкавічы. Схілы катлавіны нізкія, разараныя, напад хмызняком. На Пн тэраса вышыняй 2 м. Мелкаводдзе пясчаныя глыбей дна сапрапелістае. Зарастае глыбіні 3 м.

МУРАВЕЙНІЦКІ КАНАЛ, меліярацыйны канал у Калінкавіцкім р-не, правы прыток р. Ненач (бас. Прыпяці). Даўжыня 8,2 км. Пачынаецца каля в. Юшкі, вусце за 1 км на Пд ад в. Муравейніца.

МУРАВЕНСКАЕ ВАДАСХОВІШЧА, Брагінскім р-не.

Пл. 1,68 км².

Найбольшая глыбіня 5,4 м.

Даўжыня 4,8 км.

Найбольшая шырыня 1,2 км.

Аб'ём вады 7,4 млн. м³.

Наліўное. Створана ў 1982 за 22 гады на Пд ад г. п. Брагін, каля в. Чэрды для арашэння зямель. Напаўняецца вадой з р. Сярэдняя Брагінка па вадасховішчы падводзячым каналам. Ваганні ўзросту на працягу года да 4,5 м.

МУРАВЕЦ, ручай ва Ушацкім р-не, левы прыток Зах. Дзвіны. Даўжыня 7,5 км. Пачынаецца за 0,6 км на ад в. Крыжы Глыбачанскага сельсавета, вусце за 3,5 км на ПнУ ад в. Муравец. Рэчышча на працягу 6,7 км уверх ад вусця каналізаванае.

МУРАВІЧНА, рака ў Пінскім р-не, правы прыток р. Бобрык 1-ы (бас. Прыпяці). Даўжыня 12 км. Пачынаецца з урочышча Выжарскае за 6 км на Пн ад в. Ліпнікі, вусце каля в. Бобрык. Рэчышча каналізаванае.

МУРАВІШЧЫНА, Муравішчы, канал, ручай у Слуцкім р-не.

МУРОЖНИЦКАЕ ВОЗЕРА, Мурожніца, у Шумілінскім р-не.

Пл. 0,26 км².
Найбольшая глыбіня 3,5 м.
Даўжыня 1,44 км.
Найбольшая шырыня 0,26 км.
Даўжыня берагавой лініі 3,56 км.
Аб'ём вады 0,47 млн. м³.
Пл. вадазбору 38,9 км².

У бас. р. Зах. Дзвіна, за 10 км на ПДУ ад г. п. Шуміліна, каля в. Язвіна. Схілы катлавіны вышыней 6—10 м, разараныя. Берагі нізкія, пясчаныя, забалочаныя, месцамі пад хмызняком. Дно плоскае, да глыбіні 0,5—0,8 м пясчанае, ніжэй — ілістае. Зарастае слаба, расліннасць пашырана да глыбіні 2 м. У возеры расце шальнік Валенберга — рэдкі для Беларусі ахоўны від флоры з возера выцякае р. Язвінка, упадае р. Мурожніца.

МУТВА, рака, гл. *Мытва*.
МУТВИЦА, рака ў Лельчыцкім р-не, левы прыток Галоўнай канавы (бас. Прыпяці).

Даўжыня 13 км.
Пл. вадазбору 77 км².
Сярэдні нахіл воднай паверхні 0,77 ‰.

Пачынаецца каля в. Тонеж, вусце за 8 км на Пн ад в. Рудня. Прывусцева частка ракі ў межах Прыпяцкага ландшафтна-гідралагічнага запаведніка на тэрыторыі Жыткавіцкага р-на. Рэчышча ад вытоку на працягу 5,5 км каналізуванае. Цячэ ў лясістай забалочанай мясцовасці.

МУТВИЦА, рака ў Баранавіцкім р-не, левы прыток Мышанкі (бас. Немана).

Даўжыня 8 км.
Пл. вадазбору 77 км².
Сярэдні нахіл воднай паверхні 0,8 ‰.

Пачынаецца каля п. Кабушкіна, упадае ў Мышанку на З ад в. Млынок. Рэчышча каналізуванае. Прымае сцёк з меліярацыйных каналаў.

МУТНИЦА, рака ў Навагрудскім і Дзятлаўскім р-нах, правы прыток Ятранкі (бас. Моўчадзі).

Даўжыня 14 км.
Пл. вадазбору 40 км².
Сярэдні нахіл воднай паверхні 6,9 ‰.

Пачынаецца за 0,7 км на ПДУ ад в. Пісарукі Навагрудскага р-на, цячэ ў межах Навагрудскага ўзвышша, упадае ў Ятранку на З ад в. Касцюкі Дзятлаўскага р-на. Ад вытоку на працягу 4 км каналізаваная.

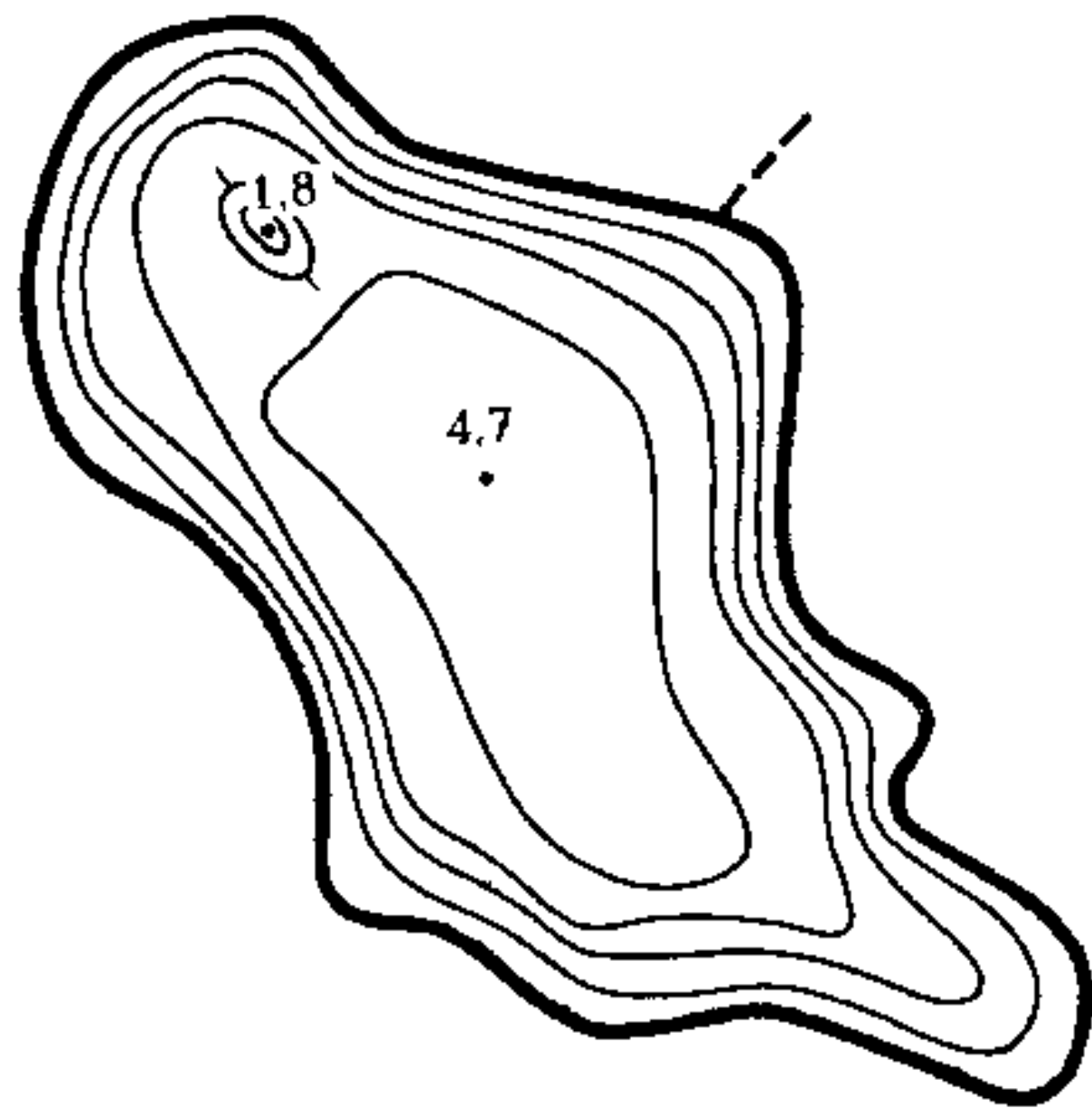
МУХА, канал Муха, рака ў Пружанскім р-не, у бас. Зах. Буга. Даўжыня 4 км. Пачынаецца на ўсходняй ускраіне в. Арабнікі, зліваецца з р. Вец (даюць пачатак Мухаўцу) у межах г. Пружаны. Рэчышча каналізуванае.

МУХА, гл. *Сяргееўскае возера*.
МУХАВЕЦ, рака ў Брэсцкай вобл., правы прыток Зах. Буга.

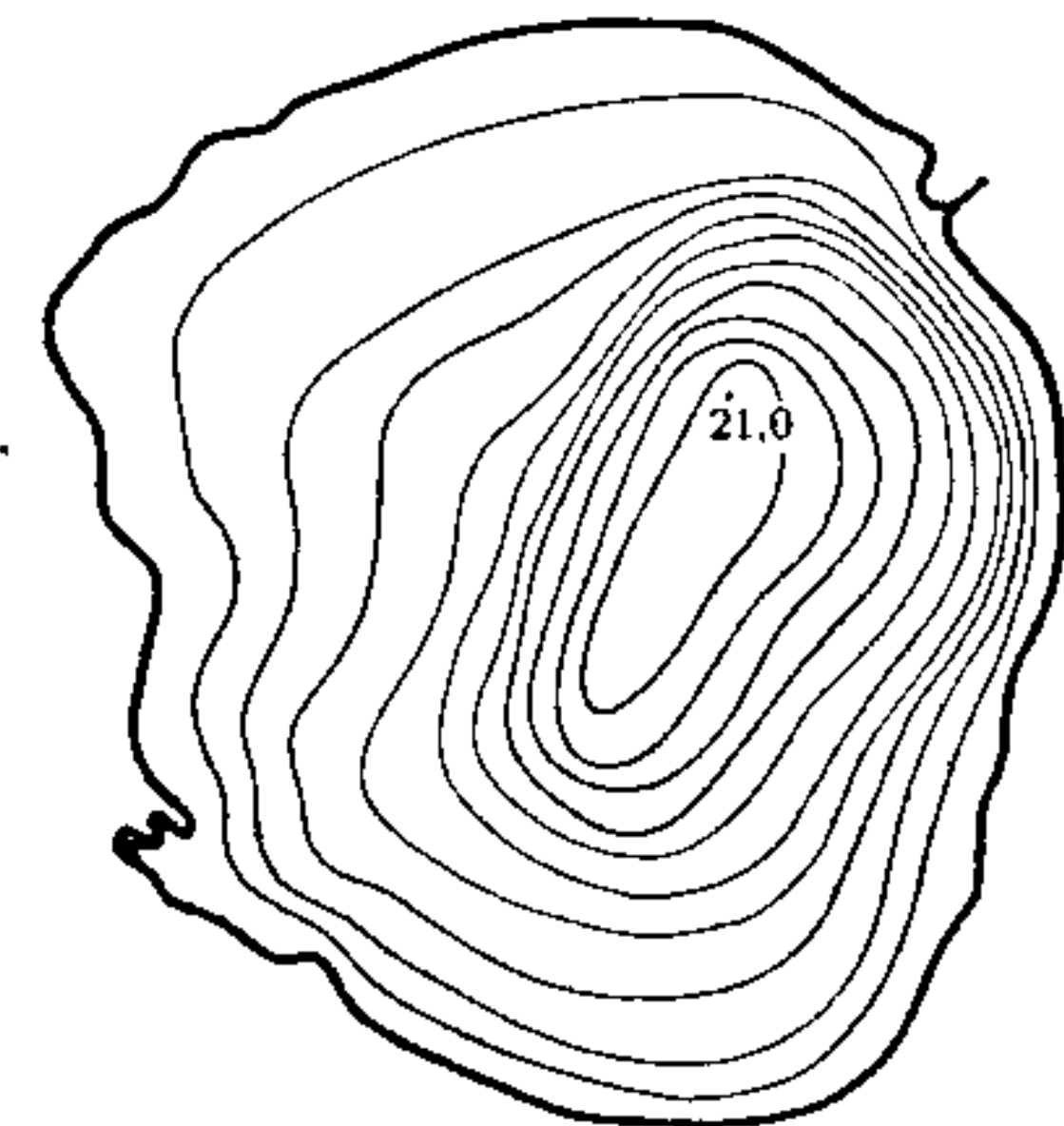
Даўжыня 112,6 км.
Пл. вадазбору 6600 км².
Сярэдні нахіл воднай паверхні 0,2 ‰.

МУХАВЕЦ

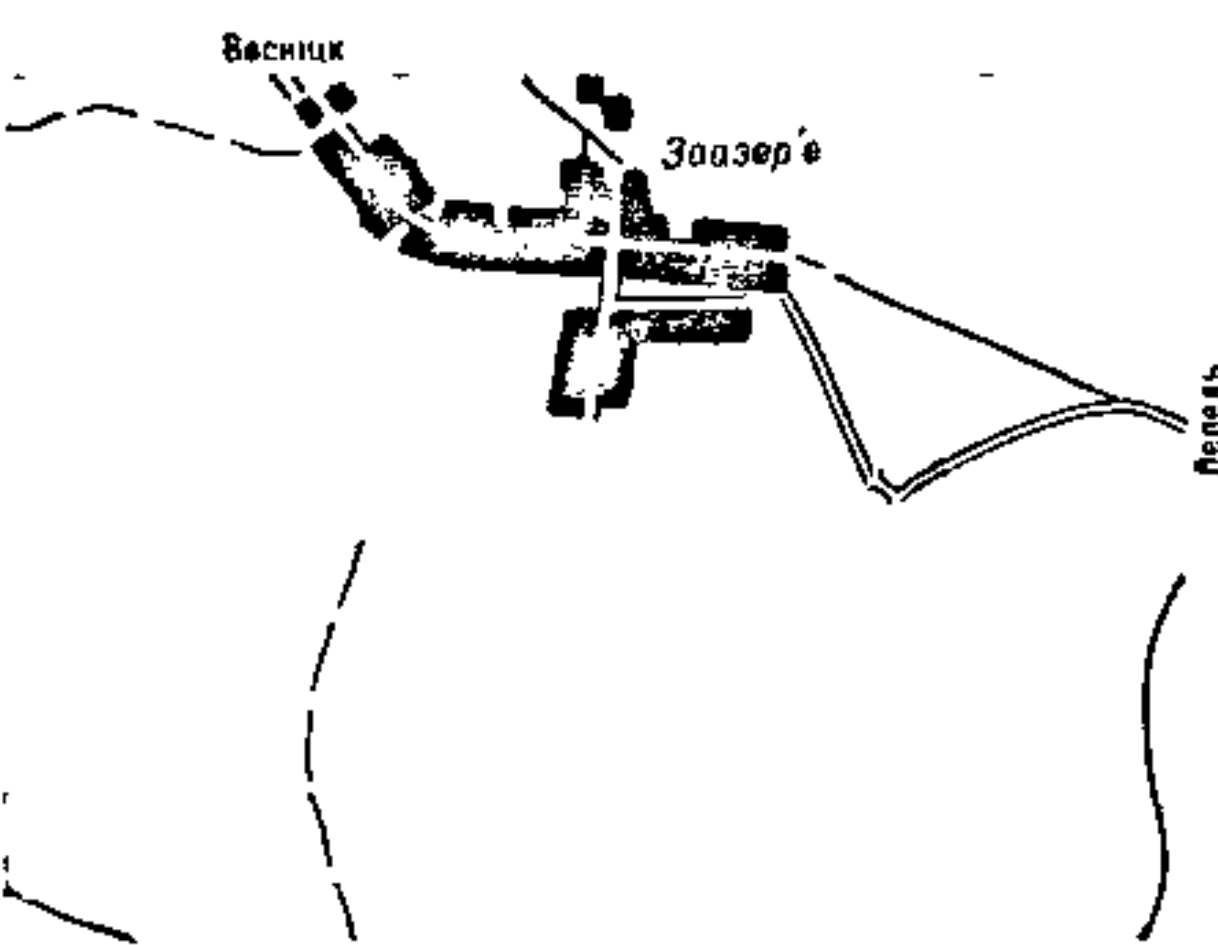
Цячэ па Прыбугскай раўніне (вярхоўе) і Брэсцкім Палессі. Пачынаецца ў сутоках рэк Муха і Вец у г. Пружаны, вусце ў межах г. Брэст. Уваходзіць у Дняпроўска-Бугскі водны шлях. Асноўныя прытокі: рэкі Дахлоўка і Жабінка (справа), Дняпроўска-Бугскі канал, рэкі Трасцяніца, Асіпоўка і Рыта (злева). Даліна ў верхнім цячэнні невыразная, шырыня яе ў сярэднім цячэнні 400—600 м, ніжэй 1,5—2 км. Схілы ўмерана стромкія, вышыней 4—8 м (у ніжнім




Возера Муйсатка.



Мульняе возера.



Возера Мурагі.



Возера Муйса.

правы прыток р. Вялікая Сліва (бас. Прыпяці). Даўжыня 21,3 км. Пачынаецца за 2,5 км на У ад в. Амговічы, вусце за 0,5 км на З ад в. Малая Сліва. Прыток — ручай Сліўка (злева). Рэчышча каналізуванае.

МУРАГІ, возера ва Ушацкім р-не.

Пл. 0,59 км².
Найбольшая глыбіня 19,4 м.
Даўжыня 2,56 км.
Найбольшая шырыня 0,47 км.
Даўжыня берагавой лініі 5,78 км.
Аб'ём вады 3,38 млн. м³.
Пл. вадазбору 102 км².

У бас. р. Ушача (цячэ праз возера), за 24 км на ПДЗ ад г. п. Ушачы, каля в. Заазер'е. Схілы катлавіны вышыней да 36 м, парэзаныя ярамі. Берагі нізкія, пясчаныя, пад хмызняком. У прыбярэжнай зоне дно пясчанае, глыбей — ілістае. Зарастае слаба, шырыня паласы прыбярэжнай расліннасці да 90 м. Мелкаводны ўсходні заліў зарос поўнасю. Упадае шмат ручаёў.

МУРАМШЧЫНА, возера ў Глыбоцкім р-не.

Пл. 0,1 км².
Даўжыня 0,75 км.
Найбольшая шырыня 0,17 км.
Даўжыня берагавой лініі 1,58 км.
Пл. вадазбору 6,16 км².

У бас. р. Дабрылаўка, за 12 км на Пн ад г. Глыбокае, каля в. Загор'е. Схілы катлавіны вышыней да 3 м, разараныя, на ПнЗ да 16 м, параслі лесам. Выцякае ручай у воз. Белае.
МУРАУЕУКА, рака ў Навагрудскім р-не, левы прыток Осы (бас. Немана) Даўжыня 5,5 км. Пачынаецца на ПнЗ ад в. Паўбераг, цячэ ў межах Навагрудскага ўзвышша, упадае ў Осу на У ад в. Ракевічы. На працягу 2,6 км каналізаваная (ад в. Паўбераг ад вусця).

МУРАЎКА, назва р. Палярэчная ў верхнім цячэнні.

МУРАШКА, рака ў Хоцімскім р-не, правы прыток р. Беседзь (бас. Дняпра). Даўжыня 7 км. Пачынаецца за 2 км на З ад в. Вяселая Дуброва, вусце за 1 км на У ад в. Падлесная. Рэчышча каналізуванае на працягу 5 км (ад вытоку да моста ў в. Падлесная).

МУРОЖНИЦА, рака, гл. *Язвінка*.

МУХАВЕЦ

цячэнні 3—6 м), адкрытыя, месцамі разараныя або пад лесам. Пойма двухбаковая, нізкая, парэзаная старыцамі і меліярацыйнымі каналамі, месцамі забалочаная. Да в. Шэбрын Брэсцкага р-на шырыня яе 200—400 м, ніжэй 1—1,5 км; у разводдзе і пры паводках затопляецца на глыбіню 0,2—0,8 м у вярхоўі і да 1—2 м у ніжнім цячэнні. Рэчышча каналізаванае на ўсім працягу. У верхнім цячэнні рака называецца канал Мухавец. Ад Кобрына да Брэста рака зарэгуляваная, шырыня ў межань у верхнім цячэнні 4—8 м, ніжэй упадзення Дняпроўска-Бугскага канала

20—35 м, у вусці 60—70 м. Берагі вышэй 0,5—2 м, абрывістыя, ніжэй упадзення Рыты разбураюцца, на суднаходным участку абвалаваныя. Сярэднегадавы расход вады каля Брэста 34,9 м³/с, найбольшы 269 м³/с (1979), найменшы 3,4 м³/с (1971—72). Найвышэйшы ўзровень разводдзя ў сярэдзіне сакавіка, сярэдняя вышыня над межанным узроўнем 1,5—2,4 м, найбольшая 2—3,8 м (1951, 1958). Замярзае ў сярэдзіне снежня, лёд трымаецца да 2-й паловы сакавіка. Суднаходства ад г. Кобрын (за 64 км ад вусця), працягласць навігацыйнага перыяду 230—240 сутак. На рацэ гарады Брэст (порт пры ўпадзенні Мухаўца ў Зах. Буг), Пру-

жаны (у вытоку), Жабінка (пры ўпадзенні р. Жабінка ў Мухавец), Кобрын (у сутоках Мухаўца і Дняпроўска-Бугскага канала).

МУХАВЕЦ, Каралеўскі канал, меліярацыйны канал у Кобрынскім р-не, левы прыток р. Мухавец (бас Зах. Буга). Даўжыня 21 км. Пачынаецца з Дняпроўска-Бугскага канала за 3 км на ПДУ ад в. Мяфедавічы, вусце за 0,5 км на ПДУ ад в. Мухаўлокі. Частка старой трасы Дняпроўска-Бугскага воднага шляху. Як суднаходны канал не выкарыстоўваецца, у час веснавой паводкі па ім (пры неабходнасці) скідаецца частка вады з Дняпроўска-Бугскага канала ў р. Мухавец. Канал густа зарос воднай расліннасцю.

МУХАЕДАЎСКІ КАНАЛ, рака, гл. Жалонь.

МУХНА, возера ў Лепельскім р-не.

Пл. 0,58 км².

Найбольшая глыбіня 20 м.

Даўжыня 1,96 км.

Найбольшая шырыня 0,62 км.

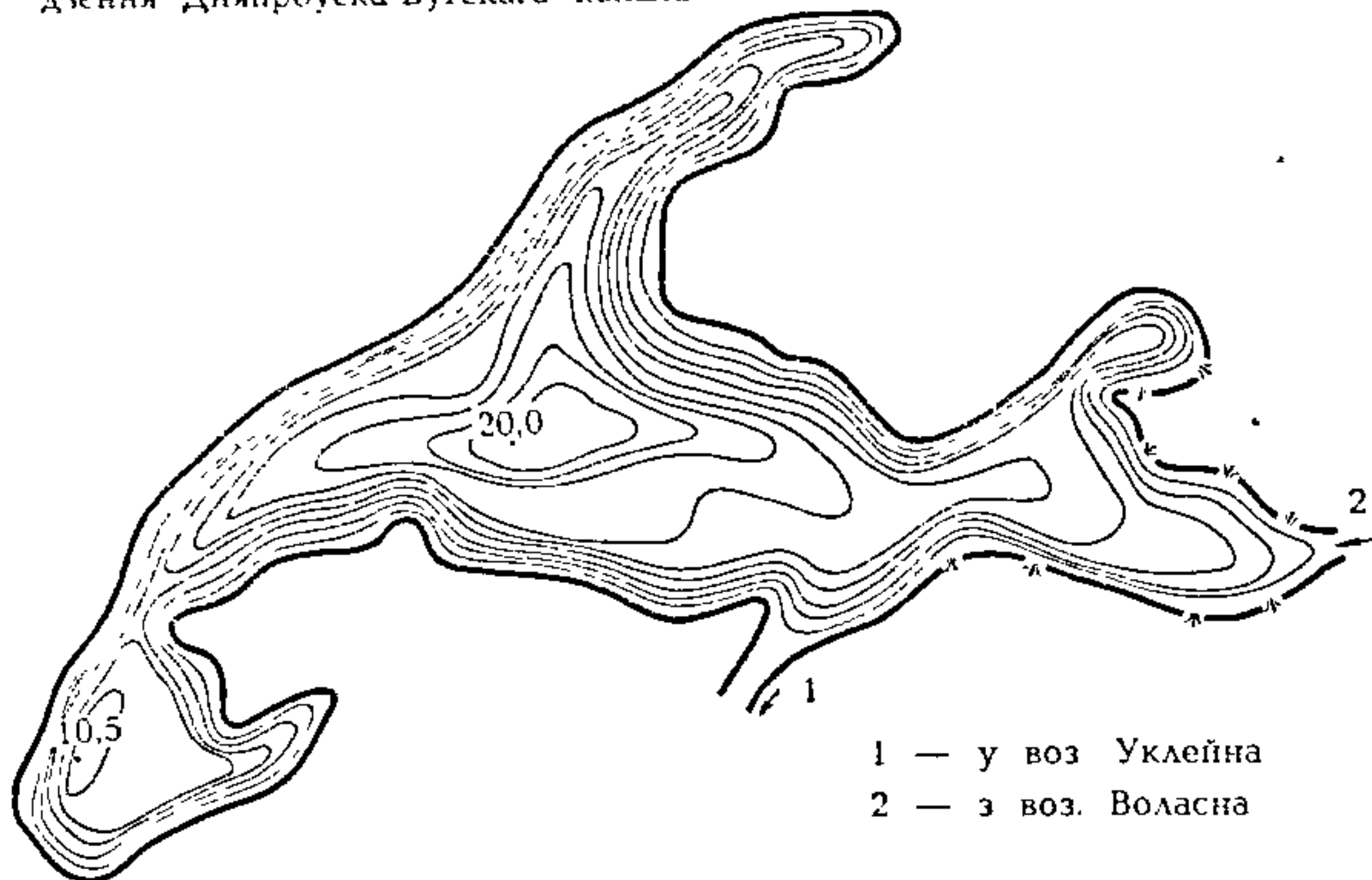
Даўжыня берагавой лініі 7,9 км.

Аб'ём вады 4,5 млн. м³.

Пл. вадазбору 8,28 км².

У бас. р. Ула, за 12 км на ПНУ ад г. Лепель, за 2 км на ПДЗ ад в. Бор Схілы катлавіны вышэй 15—20 м, пад хваевым лесам. Берагі нізкія, пясчаныя або тарфяністыя, параслі водна-балотнай расліннасцю. Мелкаводдзе пясчанае, глыбей дно выслана сапрапелем. Зарастае слаба. Злучана пратокамі з азерамі Воласна і Уклейна.


МУШКАЦКАЕ ВОЗЕРА, у Глыбоцкім р-не.



1 — у воз. Уклейна

2 — з воз. Воласна

Возера Мухна.



Рака Мухавец каля Брэста.



рака Мытва каля вёскі Вербавічы Нараўлянскага раёна.

Пл. 0,34 км².
 Найбольшая глыбіня 18,7 м.
 Даўжыня 0,71 км.
 Найбольшая шырыня 0,71 км.
 Даўжыня берагавой лініі 2,89 км.
 Аб'ём вады 2,16 млн. м³.
 Пл. вадазбору 18,4 км².

У бас. р. Бярозаўка, за 1 км на Пн ад г. Глыбокае, каля в. Мушкат. Схілы катлавіны вышыней 3—6 м, на разараных, на ПнЗ і З параслі есам. Берагі нізкія, пад хмызняком. Мелкаводдзе пясчанае, глыбей дно істае. Прыбярэжная расліннасць пакрыта да глыбіні 2,2 м. Злучана з азеямі Забельскае і Падлужнае.

МЫЛЕНСКАЕ ВОЗЕРА, на мяжы Раёнскага р-на і Пскоўскай вобл.

Пл. 0,95 км².
 Даўжыня 3,1 км.
 Найбольшая шырыня 0,55 км.
 Даўжыня берагавой лініі 6,7 км.

У бас. р. Чарапяціца (цячэ праз возера і злучае яго з Чарапецкім озерам), за 6 км на Пн ад г. п. Расоны.
МЫЛІЧЫНА, возера ў Глыбоцкім р-не.

Пл. 0,12 км².
 Даўжыня 0,73 км.
 Найбольшая шырыня 0,28 км.
 Даўжыня берагавой лініі 1,95 км.
 Пл. вадазбору 4,25 км².

У бас. р. Шоша (за 3 км на ПДУ ад вусця), за 23 км на ПНУ ад г. Глыбокае. Схілы катлавіны вышыней 1—15 м, пад лесам. Выцякае ручай р. Шоша.

МУТВА, Мотва, Мутва, рака ў Смелыскай вобл., правы прыток Прыпяць.

Даўжыня 47 км.
 Пл. вадазбору 430 км².
 Сярэднегадавы расход вады ў вусці 1,7 м³/с.
 Сярэдні нахіл воднай паверхні 0,5‰.

Пачынаецца за 1,5 км на Пн ад Бярозаўка Мазырскага р-на, цячэ ў схілах Мазырскага і Гомельскага Палессяў, вусце каля в. Канатоп Нараўлянскага р-на. Даліна ў верхнім цячэнні трапецападобная (шырыня 1—

2 км), у сярэднім і ніжнім цячэнні невыразная, зліваецца з прылеглай мясцовасцю. Пойма двухбаковая (шырыня ад 0,3 км да 1,3 км), месцамі чаргуецца па берагах. Рэчышча каналізаванае. На рацэ створана Бабруйкаўскае вадасховішча.

МЫТНАЯ, рака ў Віцебскім р-не, правы прыток р. Віцьба (бас. Зах. Дзвіны). Даўжыня 7,4 км. Пачынаецца за 1 км на З ад в. Міхайлова, вусце за 0,5 км на ПДУ ад в. Лебартова. Рэчышча ад вытоку на працягу 3,2 км каналізаванае.

МЫШ, рака ў Пінскім р-не, правы прыток р. Ясельда (бас. Прыпяць).

Даўжыня 9,4 км.
 Пл. вадазбору 54 км².
 Сярэдні нахіл воднай паверхні 1,73‰.

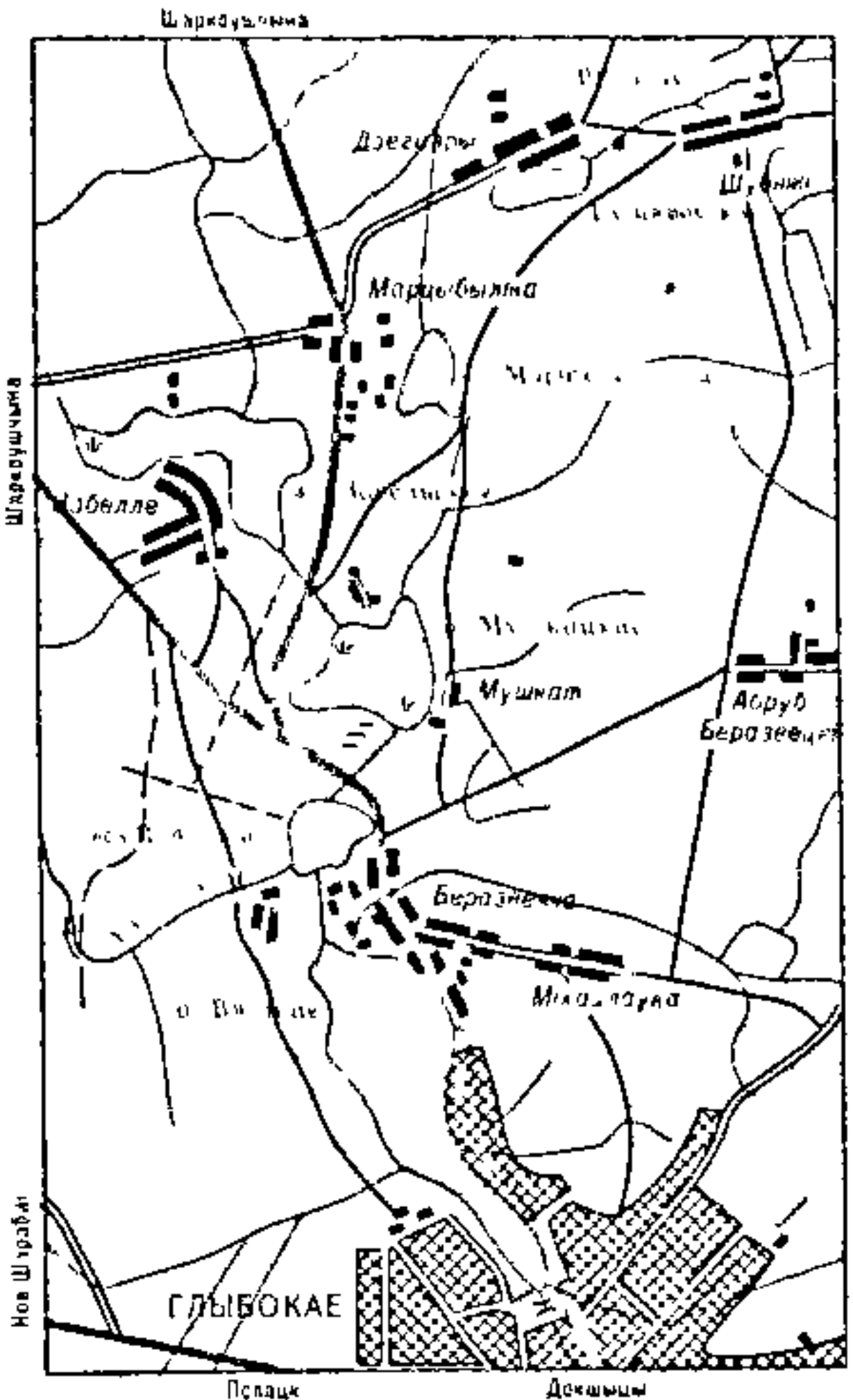
Пачынаецца за 1,5 км на ПДЗ ад в. Малы Халажын, вусце за 0,5 км на Пн ад в. Рудка. Рэчышча каналізаванае.

МЫШАНКА, Миша, рака ў Брэсцкай вобл., правы прыток Шчары (бас. Нёмана).

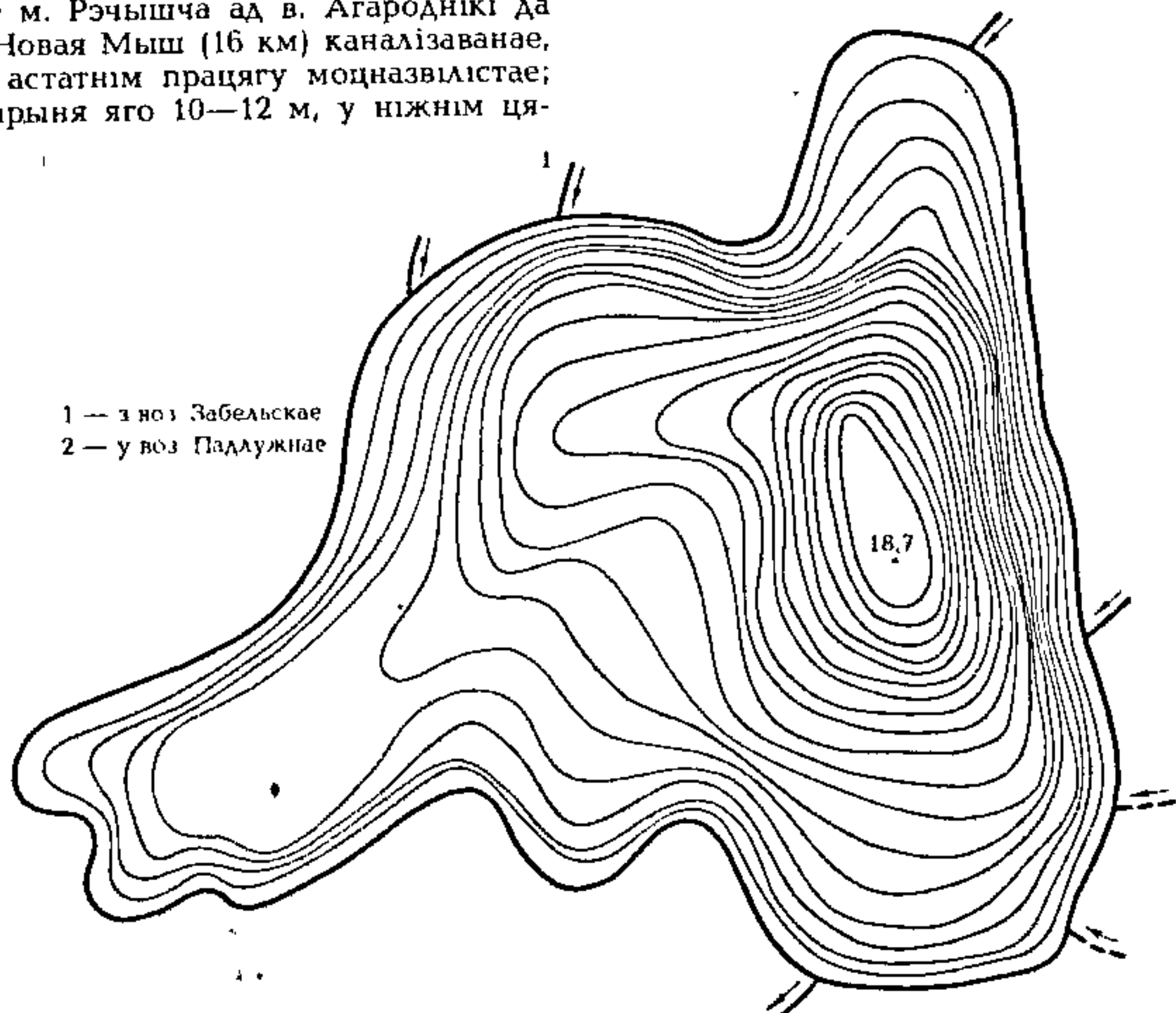
Даўжыня 109 км.
 Пл. вадазбору 930 км².
 Сярэднегадавы расход вады ў вусці 4,9 м³/с.
 Сярэдні нахіл воднай паверхні 0,7‰.

Пачынаецца на паўднёвых схілах Навагрудскага ўзвышша каля в. Буйнявічы Баранавіцкага р-на, цячэ па Баранавіцкай раўніне, упадае ў Шчару за 1 км на ПДЗ ад в. Сельцы Івацэвіцкага р-на. Асноўныя прытокі: Малатоўка, Мутвіца. Даліна пераважна трапецападобная, шырыней 500—800 м. Пойма двухбаковая, месцамі забалочаная, шырыней 400—600 м. Рэчышча ад в. Агароднікі да в. Новая Мыш (16 км) каналізаванае, на астатнім працягу моцназвістае; шырыня яго 10—12 м, у ніжнім цячэнні

чэнні месцамі да 40 м. Замярзае ў сярэдзіне снежня, крыглом у сярэдзіне сакавіка. Каля вёскі Белалесе, Магліяны і Жалезніца створаны сажалкі (пл. 0,06 км², 0,7 км² і 0,04 км²). Прымае сцек з меліярацыйных каналаў.



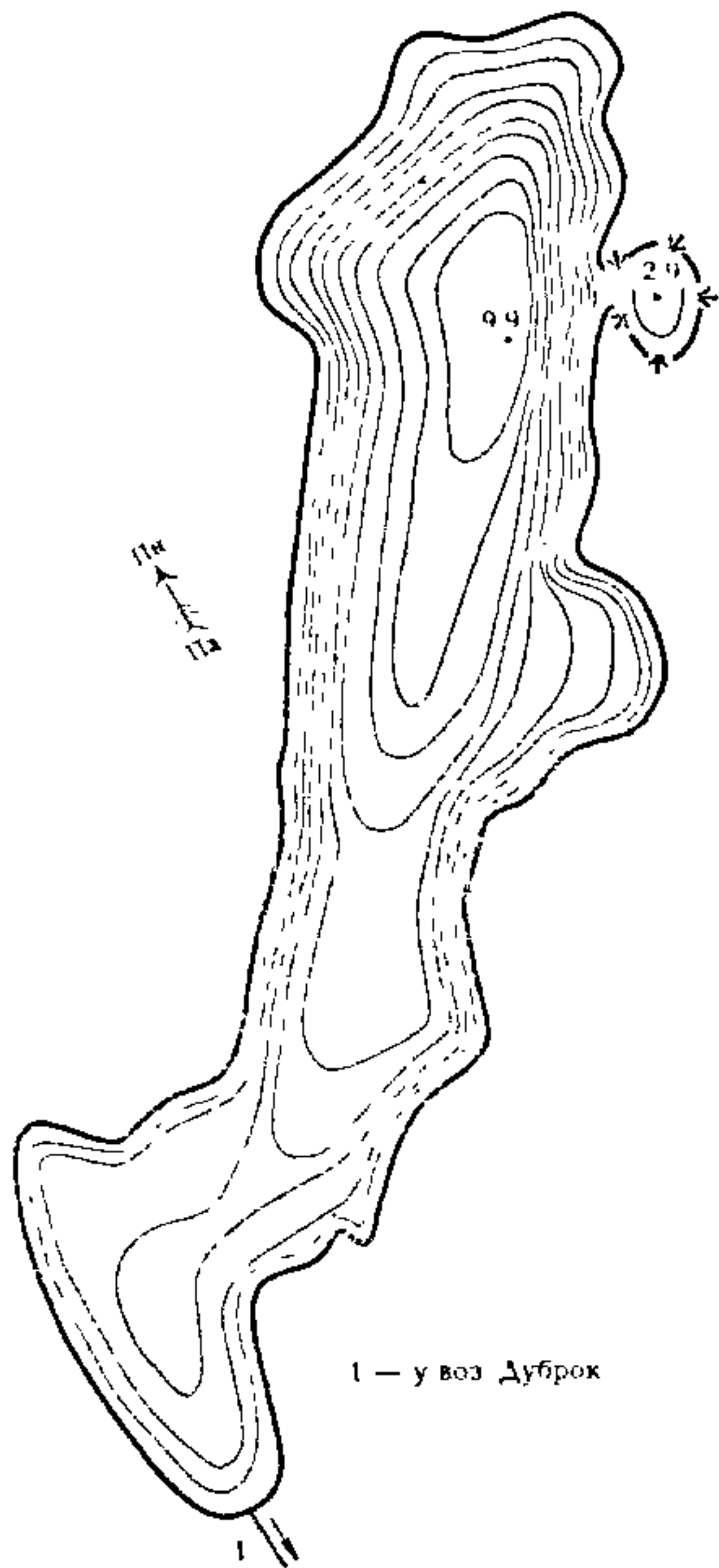
Мушкацкае возера.



1 — з воз. Забельскае
 2 — з воз. Падлужнае

Мушкацкае возера.

МЫШАНКА



Возера Мядзведна.

МЫШАНКА, рака ў Столінскім р-не, правы прыток р. Маства (бас. Прыпяці). Даўжыня 14 км. Пл. вадазбору 71,9 км². Выцякае з воз. Вялікае Засамінае за 3 км на ПДУ, вусце за 9 км на Пн ад в. Альманы. Цячэ па лясістай забалочанай мясцовасці.

МЫШАНКА, рака ў Столінскім р-не, правы прыток р. Маства (бас. Прыпяці). Даўжыня 8,2 км. Пачынаецца каля в. Альманы, вусце за 3,5 км на ПДУ ад в. Хотамель.

МЫШАНКА, меліярацыйны канал у Столінскім р-не, правы прыток р. Маства (бас. Прыпяці). Даўжыня 9 км. Пачынаецца за 6 км на Пн ад в. Альманы, вусце за 7 км на ПдЗ ад п. Старына.

МЫШКАВІЦКІ КАНАЛ, Віктараўскі канал, меліярацыйны канал у Кіраўскім р-не, левы прыток р. Ала (бас. Дняпра). Даўжыня 8,5 км. Пачынаецца за 3,6 км на ПнЗ ад в. Капусціна, упадае ў Алу за 1,5 км на ПнЗ ад в. Мышкавічы.

МЫШКАЎКА, рака ў Лагойскім р-не, левы прыток Іліі (бас. Віліі).

Даўжыня 13 км.

Пл. вадазбору 21 км².

Сярэдня нахіл воднай паверхні 0,1‰.

Пачынаецца каля в. Мышкавічы, цячэ па лясістых схілах Мінскага ўзвышша, упадае ў Ілію за 2 км на ПдЗ ад в. Сельшча. Ад вусця на працягу 0,5 км каналізаваная.

МЯДЗВЭДАК, возера ў Міерскім р-не.

Пл. 0,05 км².

Найбольшая шырыня 0,2 км.

Даўжыня берагавой лініі 0,85 км.

У бас. р. Мерыца, за 2 км на У ад г. Міеры, каля в. Мацюкі. Уздоўж усходняга берага высокія (да 10 м) стромкія схілы. Упадаюць 2 ручаі.

МЯДЗВЭДЖЫ ЛОГ, меліярацыйны канал у Гомельскім р-не, левы прыток р. Іпуць (бас. Дняпра). Даўжыня 7,6 км. Пачынаецца за 1 км на У ад в. Сцяг Працы, упадае ў Іпуць за 2 км на Пд ад в. Раманавічы.

МЯДЗВЭДЖЫНА, возера ў Полацкім р-не.

Пл. 0,05 км².

Даўжыня 0,55 км.

Найбольшая шырыня 0,12 км.

Даўжыня берагавой лініі 1,15 км.

У бас. р. Ушача, за 19 км на З ад Полацка, на У ад Наваполацка. Схілы катлавіны вышынёй да 3 м, пад лесам. На З і У забалочаная пойма шырыняй 25—50 м.

МЯДЗВЭДЖЫНСКІ КАНАЛ, меліярацыйны канал у Бярозаўскім р-не, правы прыток канала рыбгаса «Сялец» (бас. Прыпяці). Даўжыня 11,2 км. Пачынаецца за 10 км на ПнУ ад в. Сялец, вусце за 2,5 км на Пн ад в. Мормажава.

МЯДЗВЭДЗЕЎСКІ КАНАЛ, меліярацыйны канал у Гарадоцкім р-не, правы прыток Зайкаўскага канала (бас. Ловаці). Даўжыня 5,4 км. Пачынаецца за 2 км на ПДУ ад в. Рудаква, вусце за 2 км на ПнЗ ад в. Мядзведзева.

МЯДЗВЭДЗІЦА, меліярацыйны канал у Маларыцкім р-не, правы прыток р. Рыта (бас. Зах. Буга). Даўжыня 9,5 км. Пачынаецца за 3 км на ПнУ ад в. Гусак, вусце за 2,5 км на ПнЗ ад в. Печкі.



Рака Мышанка каля вёскі Малахоўцы Баранавіцкага раёна.

ЗВЭДЗІЦА, меліярацыйны канал мядзельскім р-не, левы прыток Войскага канала (бас. Дняпра). Даўжыня 5 км. Пачынаецца за 1,5 км ПНУ ад в. Мядзведзіца, упадае ў іцнскі канал за 5,5 км на У ад аменева Рудня Лоеўскага р-на.

ЗВЭДЗЬ, рака ў Калінкавіцкім левы прыток р. Трэмя (бас. Тэці)

Даўжыня 8 км.
 вадзбору 69 км².
 Сярэдня нахіл воднай паверхні 1 ‰.
 Пачынаецца за 4 км на ПнЗ ад Азарычы, вусце за 1,6 км на ад в. Трэмец. Рэчышча каналіза-

ЗВЭДКА, меліярацыйны канал у цыцкім р-не, правы прыток р. Ведра (бас. Дняпра). Даўжыня 14,5 км. Пачынаецца за 4 км на ПДУ ад в. Го-Калінкавіцкага р-на, упадае ў р. Віч за 1,5 км на ПНУ ад в. Ведрыч.

ЗВЭДНА, Мядзведна, возера Іслаўскім р-не.
 Плошча 0,44 км².
 Найбольшая глыбіня 9,9 м.
 Даўжыня 1,62 км.
 Найбольшая шырыня 0,4 км.
 Даўжыня берагавой лініі 4,07 км.
 Аб'ём вады 1,91 млн. м³.
 вадзбору 3,18 км².

У бас. р. Абабіца, за 20 км на ПНУ ад Браслаў, на ПНУ ад воз. Абаб'е. Схілы катлавіны вышыняй 8—10 м, лі лесам. Берагі зліваюцца са самамі, у залівах нізкія, тарфяністыя. мелкаводдзя вузкая. Дно да глыбіні 1,5—2 м пясчанае, ніжэй выслана ітаненымі адкладамі і сапрапел-

лем. Зарастае да глыбіні 4,5 м пераважна падводнай расліннасцю. Выцякае ручай у воз. Дуброк.

МЯДЗВЭДКАЎСКАЕ 1-е ВОЗЕРА, у Глыбоцкім р-не.
 Пл. 0,01 км².
 Даўжыня 0,14 км.
 Найбольшая шырыня 0,11 км.
 Даўжыня берагавой лініі 0,37 км.

У бас. р. Аржаніца, за 4 км на ПДЗ ад г. Глыбокае, каля в. Мядзведкі. Схілы катлавіны вышыняй 8—10 м (на З да З м), часткова пад хмызняком, на Пн пад агародамі.

МЯДЗВЭДКАЎСКАЕ 2-е ВОЗЕРА, у Глыбоцкім р-не.

Пл. 0,01 км².
 Даўжыня 0,11 км.
 Найбольшая шырыня 0,06 км.
 Даўжыня берагавой лініі 0,27 км.

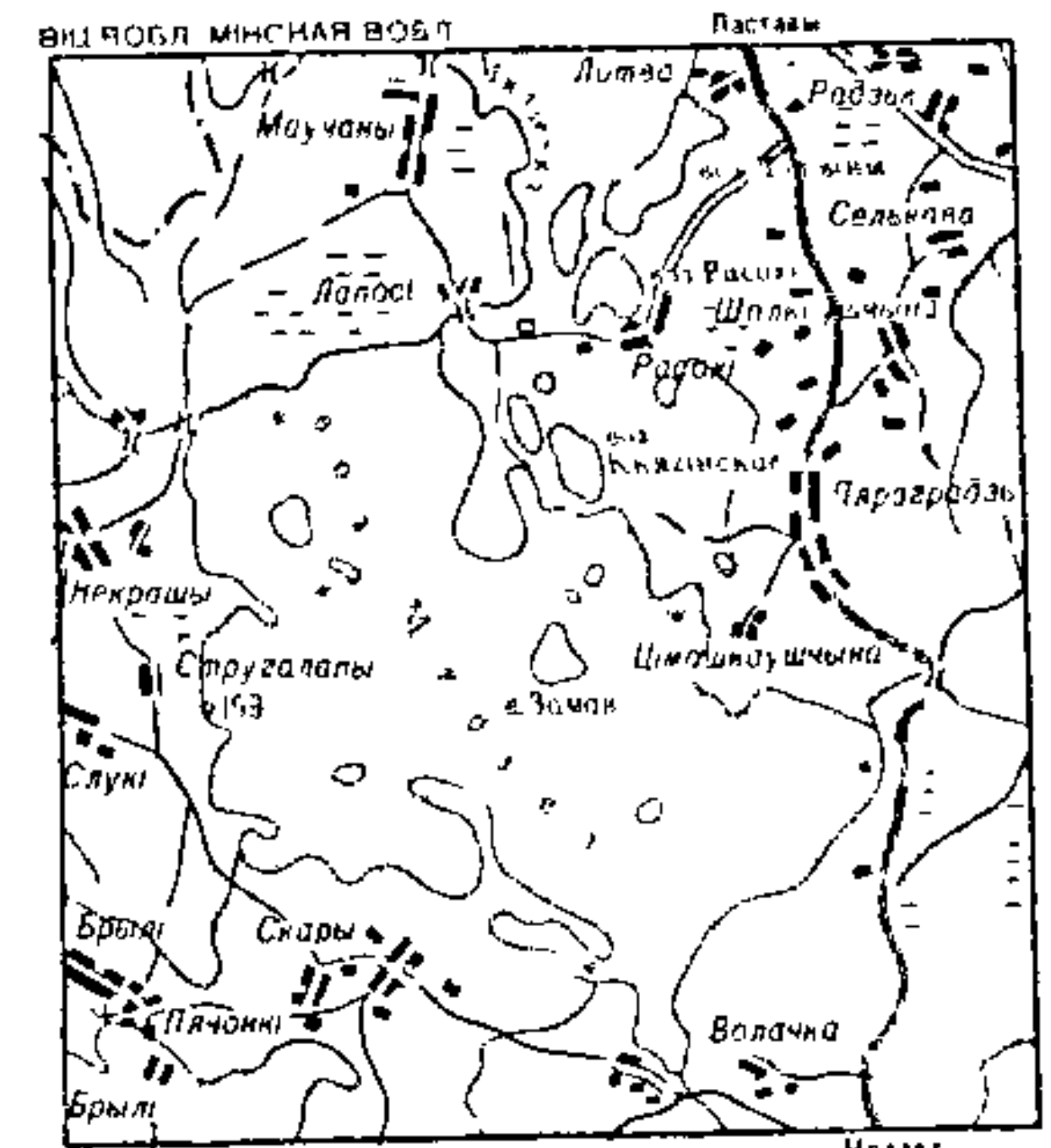
У бас. р. Аржаніца, за 4 км на ПДЗ ад г. Глыбокае, за 0,3 км на Пд ад в. Мядзведкі. Схілы катлавіны вышыняй 7—10 м, пад хмызняком, на Пд пад агародамі.

МЯДЗЕЛ, возера ў Мядзельскім р-не.
 Пл. 16,2 км².
 Найбольшая глыбіня 24,6 м;
 Даўжыня 6,3 км.
 Найбольшая шырыня 4 км.
 Даўжыня берагавой лініі 30,92 км.
 Аб'ём вады 102 млн. м³.
 Пл. вадзбору 89,2 км².


У бас. р. Мядзелка (выцякае з возера), за 4 км на Пн ад г. п. Мядзел. Схілы катлавіны вышыняй 15—20 м, у верхняй частцы разараныя, у ніжняй параслі хмызняком. З ПДУ да

возера прымыкае лес. Берагі нізкія, пясчаныя і пясчана-галечныя, участкі на Пд і У зліваюцца са схіламі. Пойма шырыняй да 250 м, вакол заліваў забалочаная. Дно да глыбіні 2—2,5 м пясчанае, ніжэй выслана апясчаненымі адкладамі і сапрапеламі. 8 астравоў агульнай плошчай 0,24 км², найбольшыя Замак, Бярозавы, Кульчына, Селішча. Надводная расліннасць пашырана да глыбіні 1,5—2 м, падводная — да 6 м. Моцна зарастаюць залівы. Упадаюць 6 ручаёў.

МЯДЗЕЛІЦА, рака ў Докшыцкім

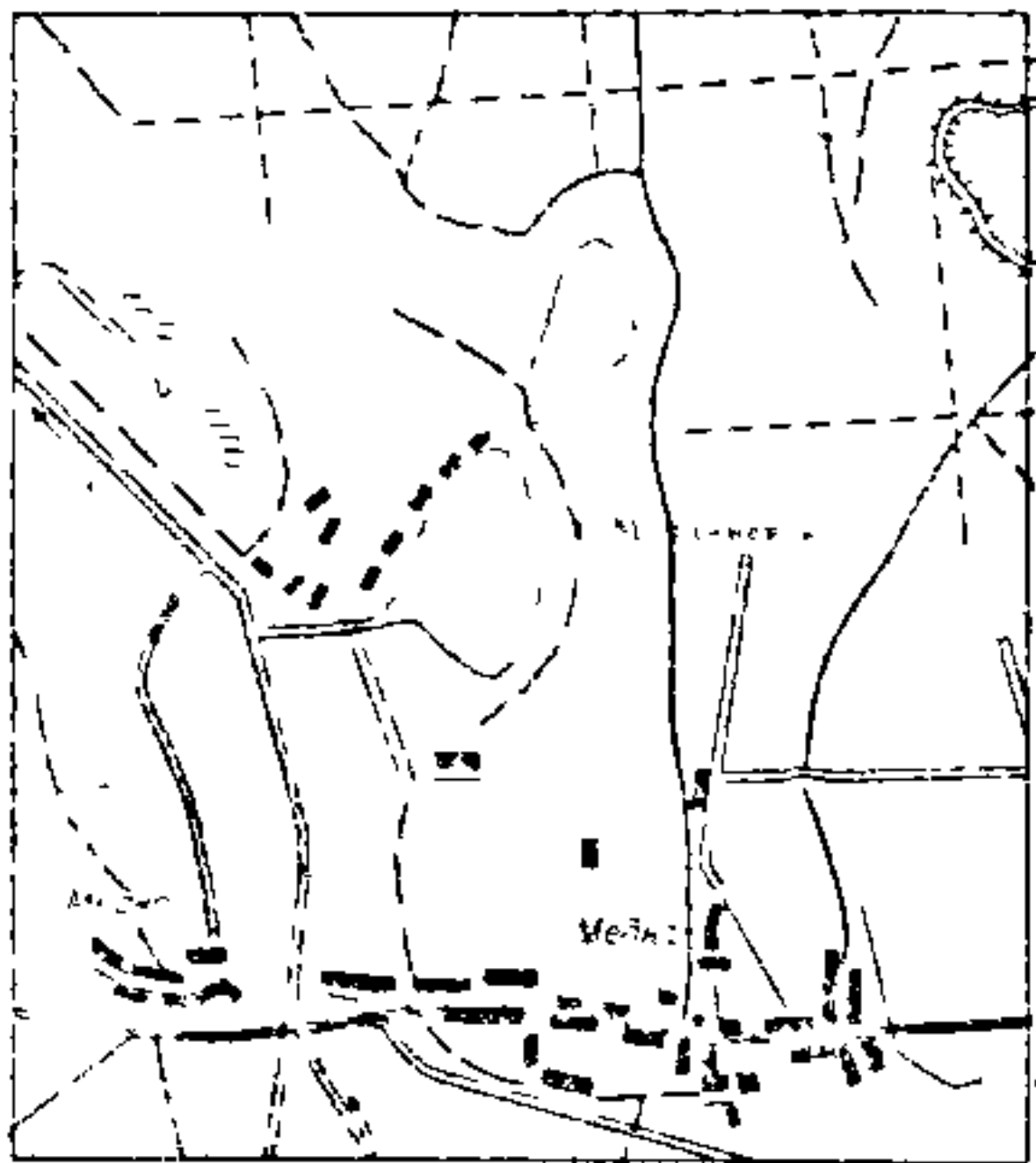


Возера Мядзел.

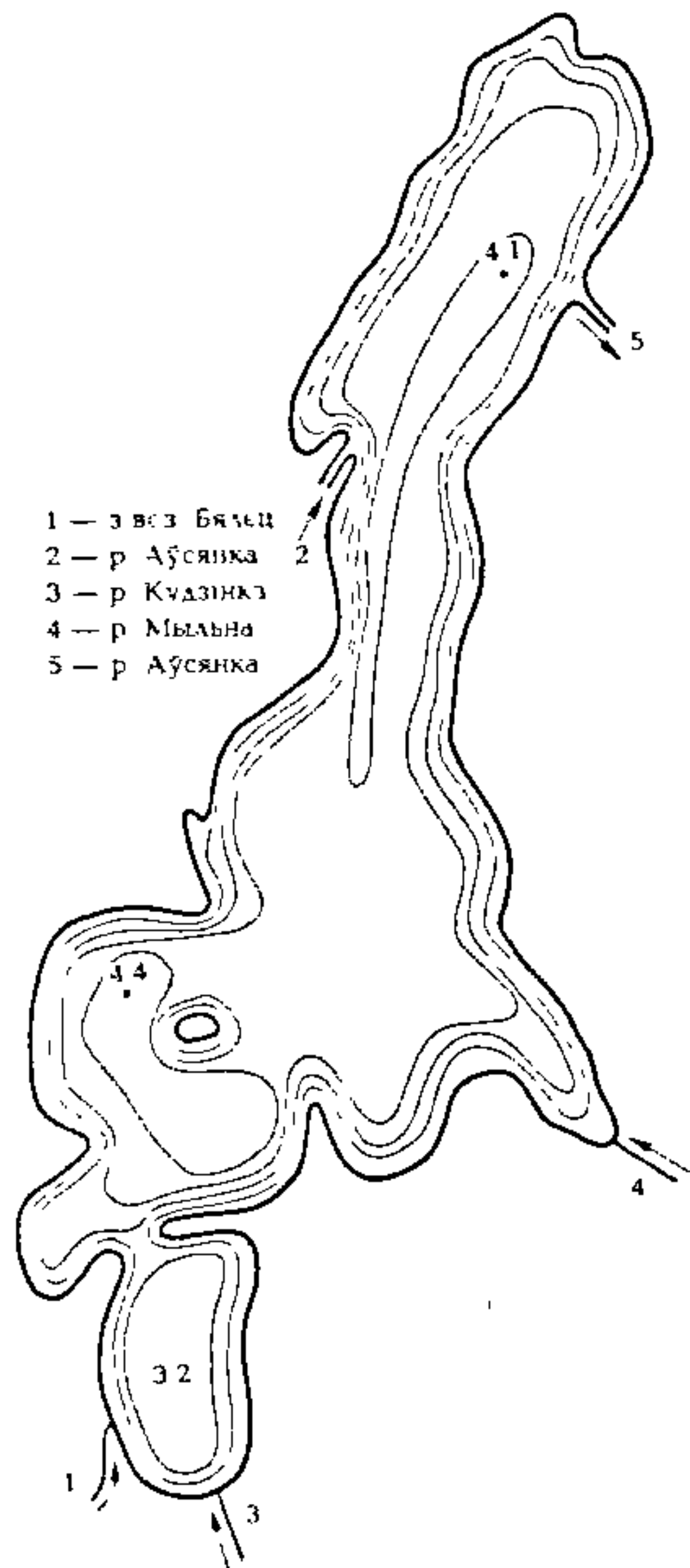


МЯДЗЕЛКА

р-не. правы прыток р. Бярэзіна (бас. Дняпра) Даўжыня 8,5 км. Пачынаецца на паўднёвай ускраіне в. Тумілавічы, вусце за 2 км на У ад в. Стараселле ніжэй воз. Медзася. Рэчышча каналізаванае на працягу 4,5 км (0,5 км на ПнЗ ад в. Амалеўшчына — вусце).



Мядняскае возера.



Возера Мядзесна.

МЯДЗЕЛКА, рака ў Мядзельскім і Пастаўскім р-нах, правы прыток р. Бірвета (бас. Зах. Дзвіны).

Даўжыня 50 км.
Пл. вадазбору 775 км².
Сярэднегадавы расход вады ў вусці 6 м³/с.
Сярэдні нахіл воднай паверхні 0,7 ‰.

Выцякае з воз. Мядзел каля в. Лапосі Мядзельскага р-на, вусце за 1,5 км на ПнЗ ад в. Бірвета Пастаўскага р-на. Асноўныя прытокі — Лучайка (справа) і Вінгра (злева). Даліна пераважна трапецападобная, шырыней 250—400 м. Пойма двухбаковая, чаргуецца па берагах, шырыней 100—200 м. Рэчышча ўмерана звілістае; шырыня ракі ў вярхоўі 10—15 м, на астатнім працягу 15—20 м. Найвышэйшы ўзровень разводдзя ў канцы сакавіка, сярэдняя вышыня над межанным узроўнем 1,5 м, найбольшая 2,1 м (1956). Замярзае ў канцы снежня, крыгалом у канцы сакавіка. Веснавы ледоход 2 сут. На рацэ ў межах г. Паставы сажалка — Пастаўскае возера (пл. 27 га)

МЯДЗЕСНА, возера ў Гарадоцкім р-не.

Пл. 1,47 км².
Найбольшая глыбіня 4,4 м.
Даўжыня 3,3 км.
Найбольшая шырыня 1,1 км.
Даўжыня берагавой лініі 9,86 км.
Аб'ём вады 4,14 млн. м³.
Пл. вадазбору 351 км².

У бас. р. Аўсянка (цячэ праз возера), за 30 км на ПнУ ад г. Гарадок, на Пд ад в. Зарэчча. Схілы катлавіны вышыней да 15 м, параслі лесам. Берагі нізкія, пад хмызняком. Пойма шырыней ад 10 м да 100 м, забалочаная, парасла хмызняком. Мелкаводдзе вузкае, пясчанае, з глыбіні 2 м дно ілістае. На Пд востраў плошчай 1 га. Зарастае да глыбіні 3 м. Упадаюць рэкі Кудзінка і Мыльна

МЯДЗЯНКА, рака ў Свіслацкім і Пружанскім р-нах, правы прыток р. Нараў (бас. Зах. Буга). Даўжыня 17 км. Пачынаецца каля в. Малыя Масушыны Свіслацкага р-на, вусце за 2 км на ПнУ ад в. Юзафін Пружанскага р-на. Рэчышча каналізаванае ў ніжнім цячэнні называецца Навадворскі канал.

МЯДНЯНСКАЕ ВОЗЕРА, Медна, у Брэсцкім р-не.

Пл. 0,24 км².
Найбольшая глыбіня 5,5 м.
Даўжыня 0,7 км.
Найбольшая шырыня 0,5 км.
Даўжыня берагавой лініі 1,8 км.
Аб'ём вады 0,46 млн. м³.
Пл. вадазбору 1,75 км².

У бас. р. Зах. Буг, за 25 км на Пд ад Брэста, каля в. Медна. Уваходзіць у Брэсцкую групу азёр. Берагі катлавіны высокія, пясчаныя, месцамі пад хмызняком. Мелкаводдзе пясчанае, з глыбіні 2 м дно сапрапелістае. Расліннасць пашырана да глыбіні 3—3,5 м. Выцякае р. Спапаўка, злу-

Возера Мядзесна.

чана каналам са Страдзецкім возерам **МЯЖА**, возера ў Гарадоцкім р-не

Пл. 0,79 км².
Найбольшая глыбіня 2 м.
Даўжыня 1,3 км.
Найбольшая шырыня 0,93 км.
Даўжыня берагавой лініі 3,52 км.
Аб'ём вады 0,51 млн. м³.
Пл. вадазбору 258 км².

У бас. р. Ловаць (цячэ праз возера) за 36 км на ПнУ ад г. Гарадок, каля в. Мяжа. Схілы катлавіны вышыней 2—5 м, пераважна разараныя, участкі на У і Пд парослыя лесам. Берагі нізкія, пясчаныя і тарфяністыя пад хмызняком. Пойма шырыней ад 25 м да 300 м, забалочаная. Мелкаводдзе да глыбіні 1 м пясчанае, ніжэй дно ілістае. Невялікі востраў плошчай 0,1 га. Поўнасьцю зарастае падводнай расліннасцю. Упадае р. Шыша.

МЯЖНОЕ, меліярацыйны канал у Асіповіцкім р-не, правы прыток каналавы Красная (бас. Прыпяці). Даўжыня 6,2 км. Пачынаецца за 1,4 км на ПнУ вусце за 4 км на ПдУ ад в. Мяжнос **МЯНА**, рака ў Смалявіцкім р-не правы прыток р. Чарніца (бас. Дняпра).

Даўжыня 16 км.
Пл. вадазбору 66 км².
Сярэдні нахіл воднай паверхні 1,2 ‰.

Пачынаецца за 1 км на ПдУ ад в. Дуброва, вусце за 2 км на ПнУ ад п. Чарніцкі. Рэчышча каналізаванае **МЯРКІС**, рака ў Літве і Ашмянскім р-не, правы прыток Немана.

Даўжыня 202 км, у т. л. на Беларусі 12 км.
Пл. вадазбору 4440 км², у т. л. на Беларусі 100 км².

Пачынаецца за 2 км на Пд ад в. Мікулшкі Ашмянскага р-на, цячэ межах Ашмянскага ўзвышша, 2 км мяжы з Літвой і каля в. Гаравы Грыгі перасякае яе. У межах Беларусі каналізаваная.

МЯРТВІЦА, рака ў Месціслаўскім Крычаўскім р-нах, правы прыток р. Чорная Нагапа (бас. Дняпра)

Даўжыня 24,5 км.

Пд вышыней 1—1,5 м, на ПнЗ невялікімі ўчасткамі сплавінныя. Дно да глыбіні 5 м пясчанае, ніжэй — ілістае. Падводная расліннасць пашыраена да глыбіні 5 м. Выцякае ручай у воз. Ухвішча.

МЯРЭЯ, рака ў Горацкім і Дубровенскім р-нах, на мяжы Дубровенскага р-на і Смаленскай вобл., левы прыток р. Дняпро.

Даўжыня 56 км.

Пл. вадазбору 694 км².

Сярэдні гадавы расход вады ў вусці каля 4 м³/с.

Сярэдні нахіл воднай паверхні 1,1 ‰.

Пачынаецца за 2 км на У ад в. Стараселле Горацкага р-на, вусце за 0,8 км на ПнУ ад в. Лазараўка Дубровенскага р-на. Асноўныя прытокі на Беларусі Ірвянца і Закабыліца (злева), у Расіі Свіная і Лупа (справа). Цячэ па заходніх схілах Смаленскага ўзвышша. Даліна трапецападобная, шырыней да 2 км. Пойма двухбаковая. Рэчышча звільстае, шырыня ракі ў межань 3—6 м, у ніжнім цячэнні 10—15 м. На рацэ каля в. Леніна вада сховішча.

МЯСТРА, возера ў Мядзельскім р-не.

Пл. 13,1 км².

Найбольшая глыбіня 11,3 м.

Даўжыня 5,8 км.

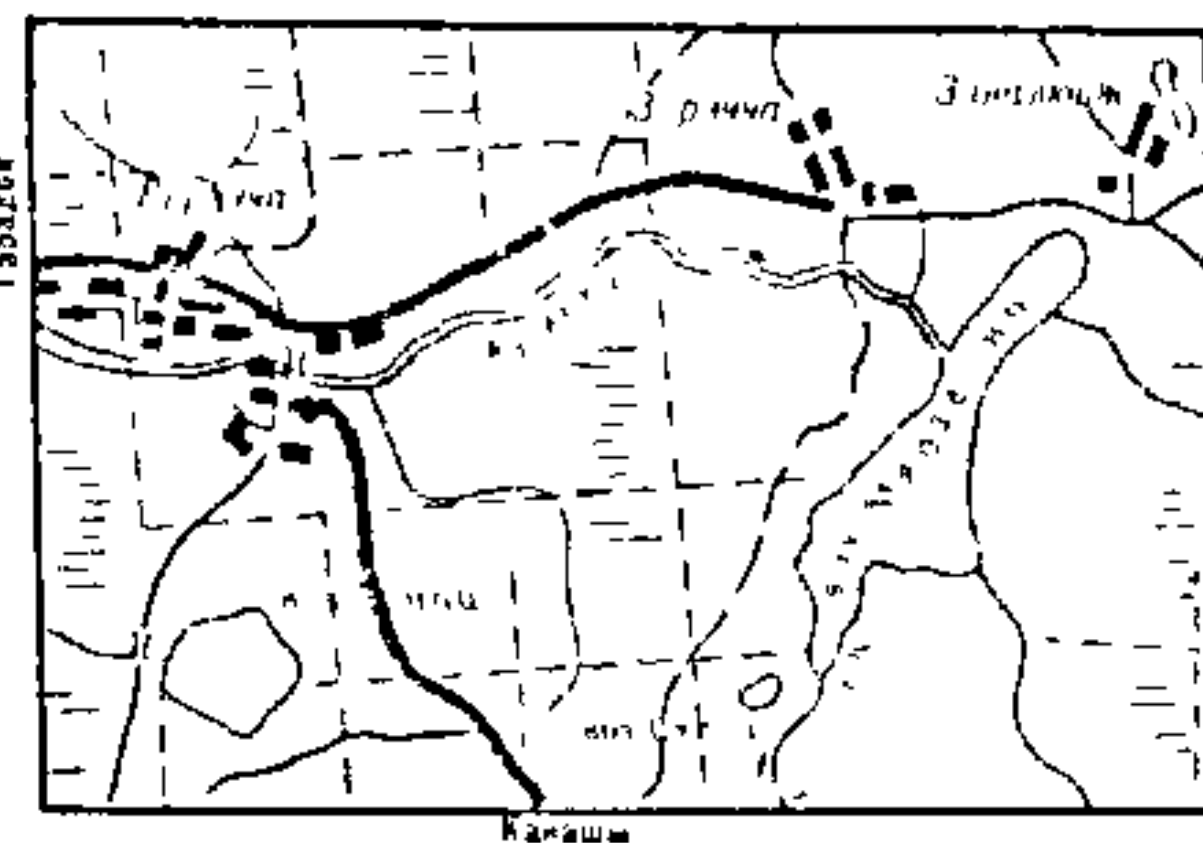
Найбольшая шырыня 4,5 км.

Даўжыня берагавой лініі 20,2 км.

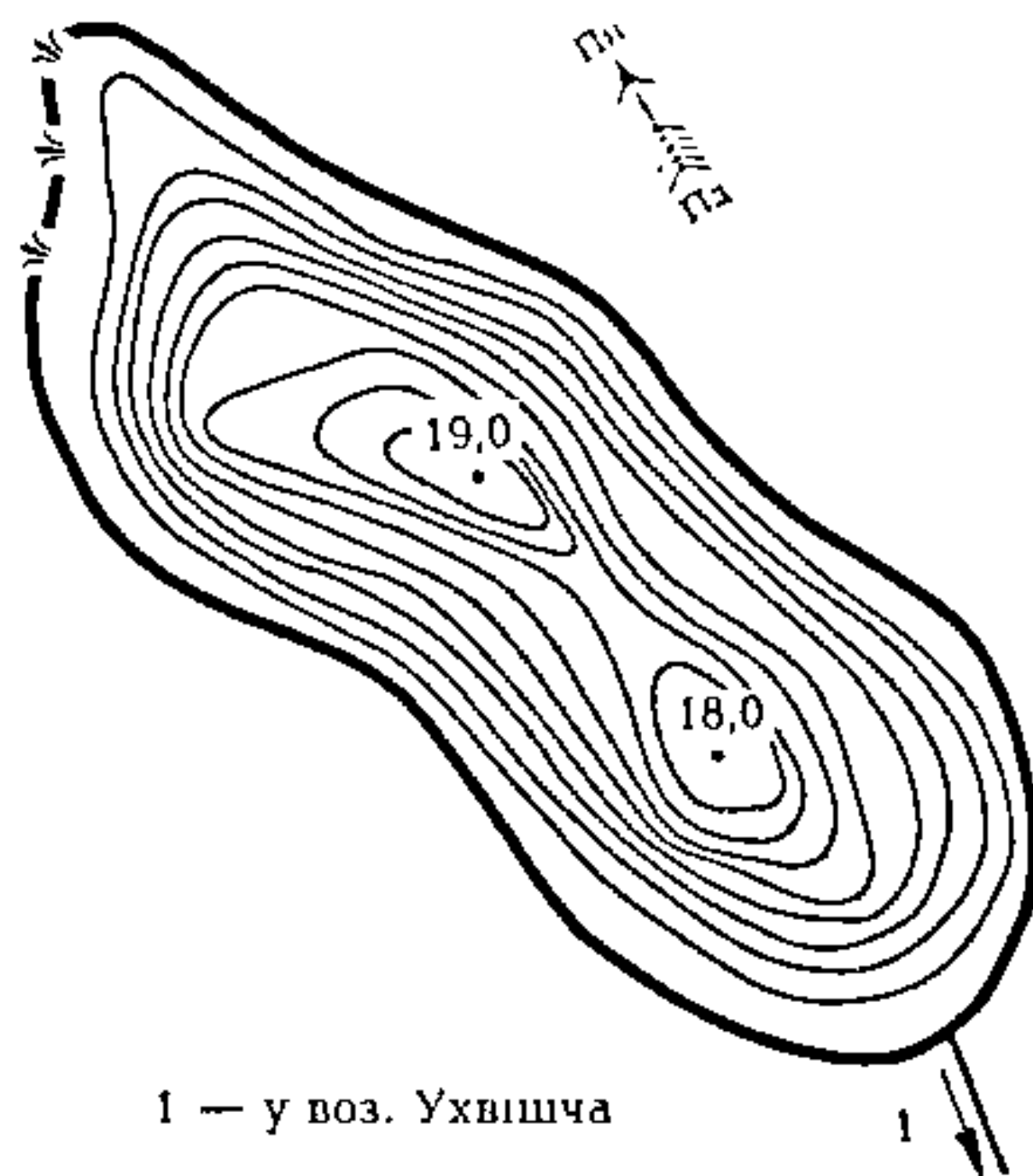
Аб'ём вады 70,2 млн. м³.

Пл. вадазбору 130 км².

У бас. р. Нарач, каля г. п. Мядзел. Уваходзіць у Нарачанскую групу азёр. Схілы катлавіны вышыней 2—3 м (на Пн і ПнУ 6—10 м), раз-



Возера Мядзесна.



1 — у воз. Ухвішча
Возера Мярэдзж.

рака Мярэя каля вёскі Баева Дубровенскага раёна.

Пл. вадазбору 106 км².

Сярэдні нахіл воднай паверхні 1,5 ‰.

Пачынаецца на заходняй ускраіне в. Забалоцце Мсціслаўскага р-на, вусце за 1 км на З ад в. Маляцічы Крычаўскага р-на. Рэчышча каналізаванае.

МЯРЭДЗЕЖ, возера ў Полацкім р-не.

Пл. 0,09 км².

Найбольшая глыбіня 19 м.

Даўжыня 0,57 км.

Найбольшая шырыня 0,21 км.

Даўжыня берагавой лініі 1,38 км.

Аб'ём вады 0,9 млн. м³.

Пл. вадазбору 0,38 км².

У бас. р. Альзінца, за 32 км на ПдЗ ад Полацка, каля в. Ухвішча. Схілы катлавіны вышыней 15—25 м, разараныя, на У параслі лесам. Берагі пераважна зліваюцца са схіламі, на

МЯСРЭДА



- 1 — з воз. Баторына
- 2 — з воз. Скрыпава
- 3 — з воз. Шастакова
- 4 — пр. Скема

Возера Мясрэда.

раныя, на Пд і ПдЗ пад лесам. Берагавая лінія ўтварае некалькі паўастравоў і заліваў (Панасаўка, Мядзельская лука, Паўночная лука). Берагі на Пн і ПнУ зліваюцца са схіламі, астатнія нізкія, пясчаныя, на Пд і У забалочаныя. На асобных участках уздоўж берагоў — берагавы вал вышыней да 1 м. Дно паўночнага плеса са шматлікімі падняццямі, якія чаргуюцца з упадзінамі. Зона мелкаводдзя пясчаная, на асобных участках пясчана-галечная, высланая валунамі Глыбей пашыраны сапрапелі і ілы. Расліннасць утварае ўздоўж берагоў некалькі палос (падводная пашырана да глыбіні 4 м). Злучана пратокамі з азерамі Баторына, Скрыпава, Шастакова. Сцек праз пратокі Скема ў воз. Нарач. Водзіцца вугор, багатая арніафауна.

МЯСРЭДА, рака ў Бярэзінскім і Крупскім р-нах, левы прыток р. Можы (бас. Дняпра)

Даўжыня 18 км.
Пл. вадазбору 43 км².
Сярэдні нахіл воднай паверхні 0,8 ‰.

Пачынаецца за 2 км на ПнУ ад в. Альшанец Бярэзінскага р-на, вусце за 1 км на Пн ад в. Купленка. Цячэ па лясістай мясцовасці, у вярхоўі ўрочышчы Вялікае Балота і Белы Востраў.

МЯТРОЎЛЯ, канал Мятроўля, рака ў Веткаўскім р-не, правы прыток р. Сож (бас. Дняпра). Даўжыня 8,7 км. Пачынаецца каля паўднёвай ускраны в. Замосце, вусце ў межах в. Прысна. Рэчышча каналізаванае. Паміж вяскамі Данілавічы і Прысна плаціна і сажалка.

МЯШТОЎКА, рака, гл. Вольшына
МЯШЧЭЦКАЕ ВОЗЕРА, у Полацкім р-не.

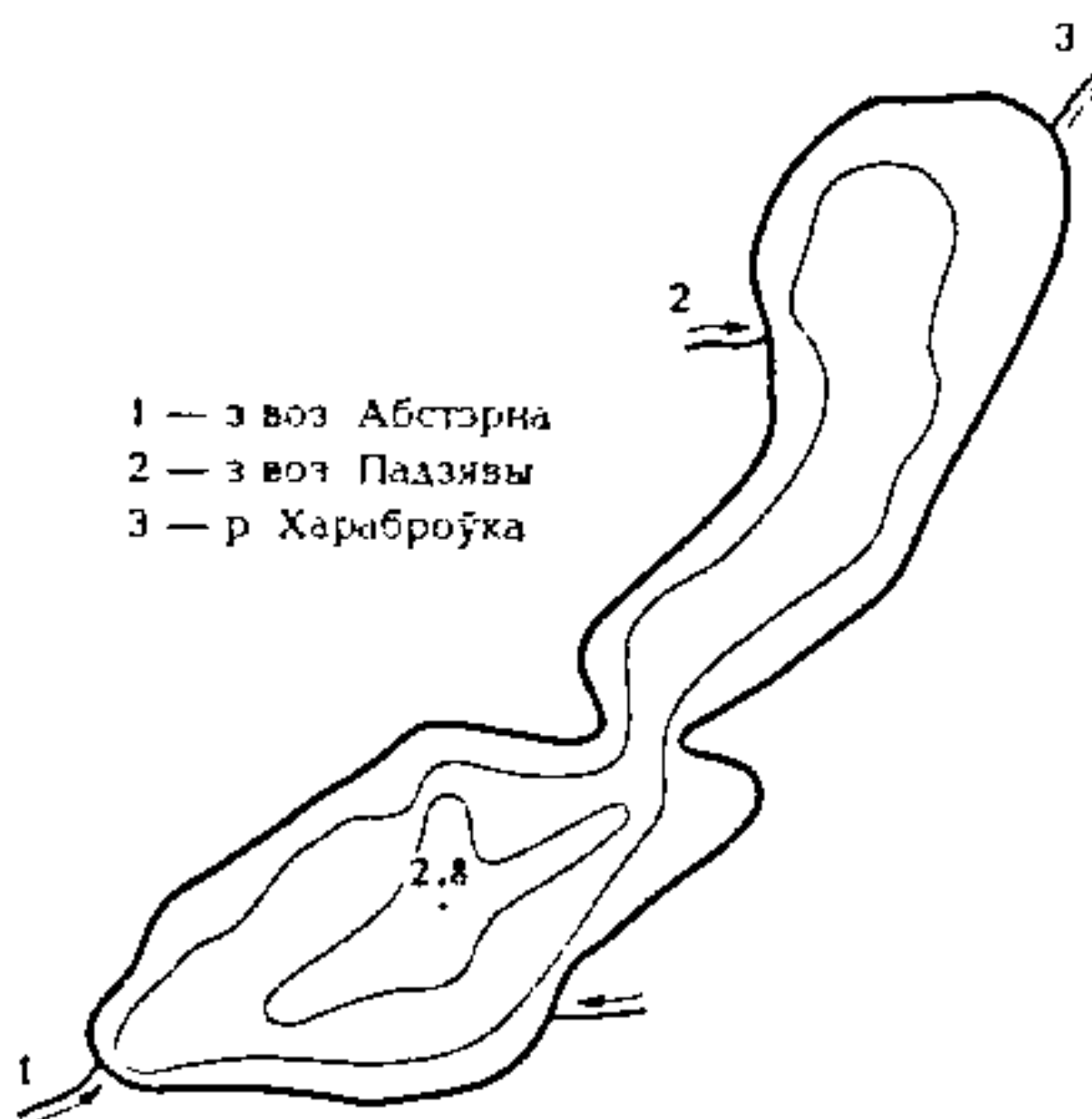
Пл. 0,7 км².
Найбольшая глыбіня 6,5 м.
Даўжыня 2,16 км.
Найбольшая шырыня 0,53 км.
Даўжыня берагавой лініі 5,56 км.
Аб'ём вады 2,5 млн. м³.
Пл. вадазбору 49,8 км².

У бас. р. Дрыса, за 26 км на Пд ад Полацка, каля в. Воранава. Схілы катлавіны вышыней 6—8 м (на З і ПнУ 3—4 м), разараныя, на Пд параслі лесам. Берагі нізкія, пясчаныя, пад хмызняком, на Пд і ПнУ зліваюцца са схіламі. Дно да глыбіні 1,5 м пясчанае, ніжэй — ілістае. Вада вызначаецца нізкай мінералізацыяй (да 90 мг/л) і празрыстасцю (1,1 м), высокай колернасцю (да 170°). Уздоўж берагоў паласа надводнай расліннасці да глыбіні 1,4—2 м. Упадае ручай з воз. Якаўскае, выцякае ручай у р. Дрыса

НАБАРКАЎСКІ КАНАЛ, меліярацыйны канал у Клічаўскім р-не, правы прыток р. Нясета (бас. Дняпра). Даўжыня 5,3 км. Пачынаецца з ручая без назвы каля в. Новыя Набаркі, упадае ў Нясету за 1,5 км на ПнУ ад в. Мілажань.

НАБІСТА, возера ў Міёрскім р-не.

Пл. 3,75 км².
Найбольшая глыбіня 2,8 м.



- 1 — з воз. Абстэрна
- 2 — з воз. Падзявы
- 3 — р. Хараброўка

Возера Набіста.

Даўжыня 4,8 км.
Найбольшая шырыня 1,11 км.
Даўжыня берагавой лініі 12,6 км.
Аб'ём вады 4,37 млн. м³.
Пл. вадазбору 152 км².

У бас. р. Вята (выцякае з возера пад назвай Хараброўка), за 13 км на З ад г. Міеры, каля в. Пераброддзе. Уваходзіць у Абстэрнаўскую групу азёр. Схілы катлавіны вышыней 2—5 м, параслі хмызняком, на Пд і ПдЗ разараныя. Берагі нізкія, забалочаныя, участкі сплавінныя. Дно ў прыбярэжнай частцы пясчанае, месцамі гліістае, глыбей сапрапелістае. Поўнасьцю зарастае падводнай расліннасцю. Злучана пратокамі з азерамі Абстэрна і Падзявы.

НАБОРКАЎСКІ КАНАЛ, меліярацыйны канал у Івацэвіцкім р-не, правы прыток Косаўскага канала (бас. Немана). Даўжыня 6,1 км. Пачынаецца за 7 км на ПдЗ ад в. Магіліца ў лясным урочышчы Наборкі, упадае ў Косаўскі канал за 4,5 км на ПнУ ад в. Гчыцы.

НАВАДВОРКА, Нязянка, рака ў Шчучынскім р-не, левы прыток Нязяны (бас. Котры).

Даўжыня 9 км.
Пл. вадазбору 21 км².

Сярэдні нахіл воднай паверхні 2,2 ‰.

Пачынаецца каля в. Курылаўцэ упадае ў Нязю за 1 км на ПнУ ад в. Равяцічы. Рэчышча каналізаванае. Каля в. Новы Двор створана сажалка (пл. 0,08 км²).

НАВАДВОРСКІ КАНАЛ, назва р. Мядзьянка ў ніжнім цячэнні

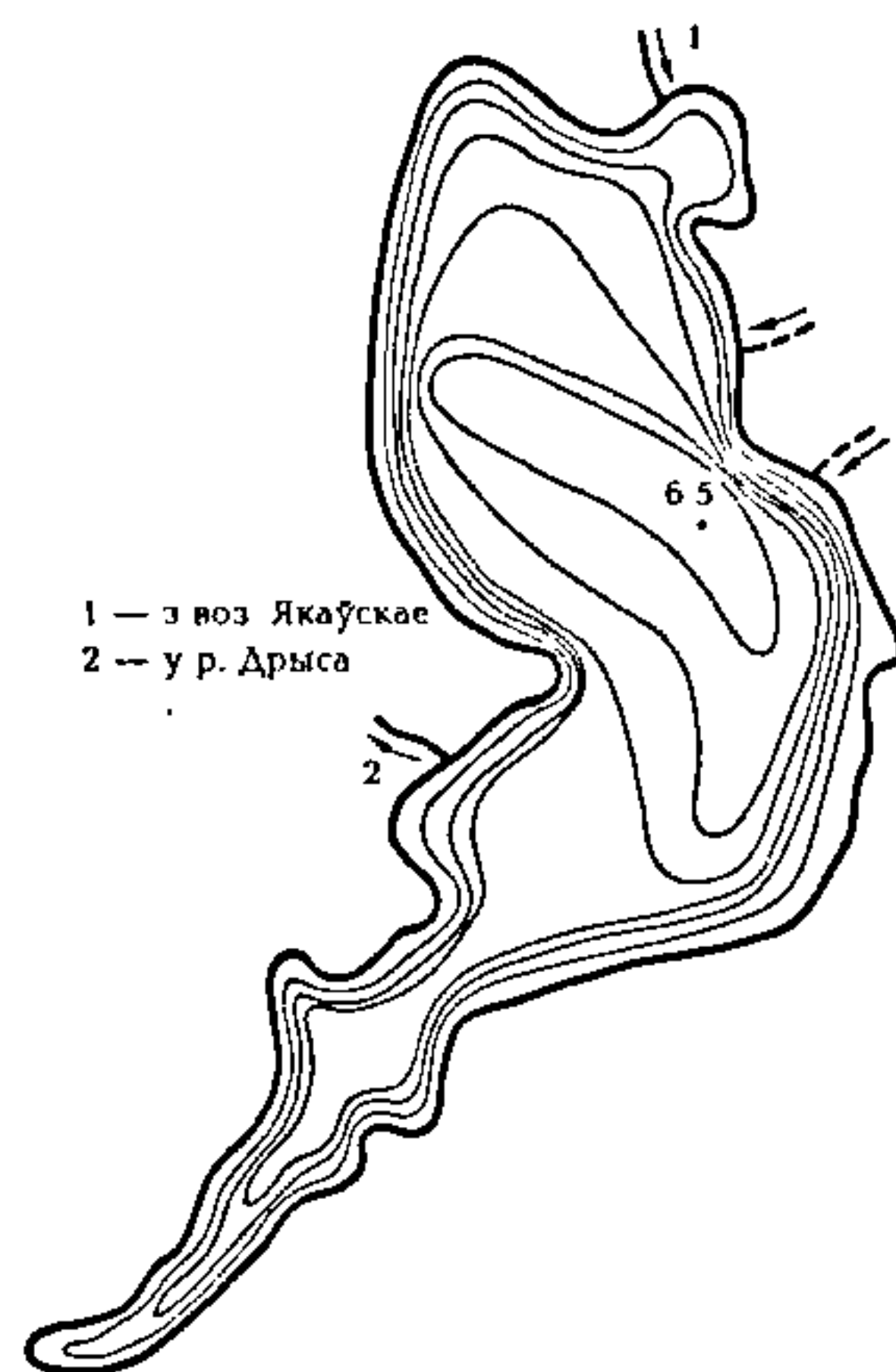
НАВАДУБАЎСКІ КАНАЛ, меліярацыйны канал у Акцябрскім р-не, левы прыток Валожынскага канала (бас. Прыпяці). Даўжыня 4,8 км. Пачынаецца каля в. Залессе, вусце 2 км на ПдУ ад п. Піч Глускага р-на.

НАВАСАДКА, Уцясянка, рака Баранавіцкім р-не, левы прыток Мелатоўкі (бас. Немана).

Даўжыня 12 км.
Пл. вадазбору 58 км².
Сярэдні нахіл воднай паверхні 1,2 ‰.

Пачынаецца на ПдУ ад в. Груды, цячэ праз лясныя ўрочышчы, упадае Мелатоўку на ПнУ ад в. Мілава. Рэчышча каналізаванае.

НАВАСАДСКІ КАНАЛ, меліярацыйны канал у Маларыцкім і Брэсткім р-нах, правы прыток р. Капасы (бас. Зах. Буга). Даўжыня 11,5 км.



1 — з воз. Якаўскае
2 — у р. Дрыса

Мяшчэцкае возера.

Даўжыня 11 км.
Пл. вадазбору 32 км².
Сярэдні нахіл воднай паверхні 4,5‰.

Пачынаецца каля в. Навасады, упадае ў Жалудзянку на заходняй ускраіне г. п. Жалудок. Каля в. Вялікае Сяло створана сажалка (пл. 0,1 км²).

Пачынаецца каля паўднёвай ускраіны адзеж Маларыцкага р-на, вусце ў усходняй ускраіны в. Чэрскіцага р-на.

ВАСАДСКІ КАНАЛ, меліярацыйны канал у Брэсцкім і Жабінкаўскім ах, правы прыток р. Мухавец (бас. Буга). Даўжыня 7,4 км. Пачынаецца за 1 км на Пн ад в. Вочкі Брэсцкага р-на, вусце за 1,5 км на ПДУ ад в. Навасады Жабінкаўскага р-на.

ВАСЕЛЬСКАЕ ВОЗЕРА, на мяжы Іненскага і Чашніцкага р-наў.

Пл. 0,15 км².
Найбольшая глыбіня 5,8 м.
Даўжыня 0,69 км.
Найбольшая шырыня 0,3 км.
Даўжыня берагавой лініі 1,68 км.
Аб'ём вады 0,47 млн. м³.
Пл. вадазбору 1,42 км².

бас. р. Свячанка, за 18 км на З ад в. Новае Сяло. Схілы лавіны на 3 вышыней да 10 м, у ніжняй частцы пад хмызняком, у ніжняй разаранья; на У вышыней разаранья. Берагі высокія, на З паўсякдзённа са схіламі. Выцякае ручай у в. Свяча.

ВАСЕЛЬСКІ КАНАЛ, меліярацыйны канал у Карэліцкім р-не, левы прыток Нёмана. Даўжыня 5 км. Пачынаецца за 2 км на З, вусце за 1 км на ПНУ ад в. Новае Сяло ва в. Чышчы Навізна.

ВАСЕЛКАЎСКІ КАНАЛ, Стараваселкаўскі канал, меліярацыйны канал у Калінкавіцкім р-не, левы прыток р. Іпа (бас. Прыпяці). Даўжыня 10,5 км. Пачынаецца за 3 км на Пн ад в. Кошчычы, вусце за 1 км на ПДУ ад в. Каплічы.

НАВАСЕЛКАЎСКІ КАНАЛ, меліярацыйны канал у Докшыцкім р-не, правы прыток р. Поня (бас. Дняпра). Даўжыня 5,7 км. Пачынаецца за 1 км на У ад в. Вардамчы Вілейскага р-на, упадае ў Поню за 3 км на ПнЗ ад в. Мацееўцы.

НАВАСЕЛКАЎСКІ КАНАЛ, меліярацыйны канал у Кобрінскім р-не, левы прыток р. Трасцяніца (бас. Зах. Буга). Даўжыня 5,2 км. Пачынаецца каля паўднёвай ускраіны в. Наваселкі, вусце за 3,5 км на ПНУ ад гэтай вёскі.

НАВАСЕЛКАЎСКІ КАНАЛ, гл. Павіцкі канал.

НАВАСЕЛКІ, возера ў Полацкім р-не.

Пл. 0,01 км².
Даўжыня 0,18 км.
Найбольшая шырыня 0,08 км.
Даўжыня берагавой лініі 0,4 км.

У бас. р. Свіна, за 54 км на ПНУ ад Полацка, за 1,8 км на ПнЗ ад в. Белая. Схілы катлавіны не выражаны. Возера размешчана сярод забалочанага лесу. На ПДУ выцякае ручай у воз. Вялікае Свіно.

НАВІКІ, возера ў Пастаўскім р-не.

Пл. 0,06 км².
Даўжыня 0,37 км.
Найбольшая шырыня 0,17 км.
Даўжыня берагавой лініі 0,95 км.

У бас. р. Ласца, за 32 км на У ад г. Паставы, каля в. Навікі. Схілы катлавіны вышыней да 3 м, разараныя. На Пн выцякае ручай у Крывое возера.

НАВІНА, Аселіца, рака ў Шчучынскім р-не, правы прыток Жалудзянкі (бас. Нёмана).

НАВІНЫ

НАВІНЫ, рака, гл. Грудзенца.

НАВУМКА, рака ў Ваўкавыскім р-не, у бас. Немана

Даўжыня 18 км.

Пл. вадазбору 94 км².

Сярэдні нахіл воднай паверхні 2,6 ‰.

Пачынаецца каля в. Сяменава, цячэ ў межах Ваўкавыскага ўзвышша Зліваючыся з р. Пікарэц на Пд ад в. Мсцібава ўтварае р. Нятупа. Рэчышча каналізаванае

НАВУХАВА-МАЛЫНІЦКІ КАНАЛ, меліярацыйны канал у Чачэрскім р-не, бас. Дняпра Даўжыня 10,5 км Пачынаецца за 1,5 км на ПдУ ад в. Ніўкі, упадае ў старочка на пойме Сожа (воз. Асінае) каля в. Сябровічы

НАВУЦЬ, Роў, рака ў Жыткавіцкім р-не, левы прыток р. Скрыпіца (бас. Прыпяці)

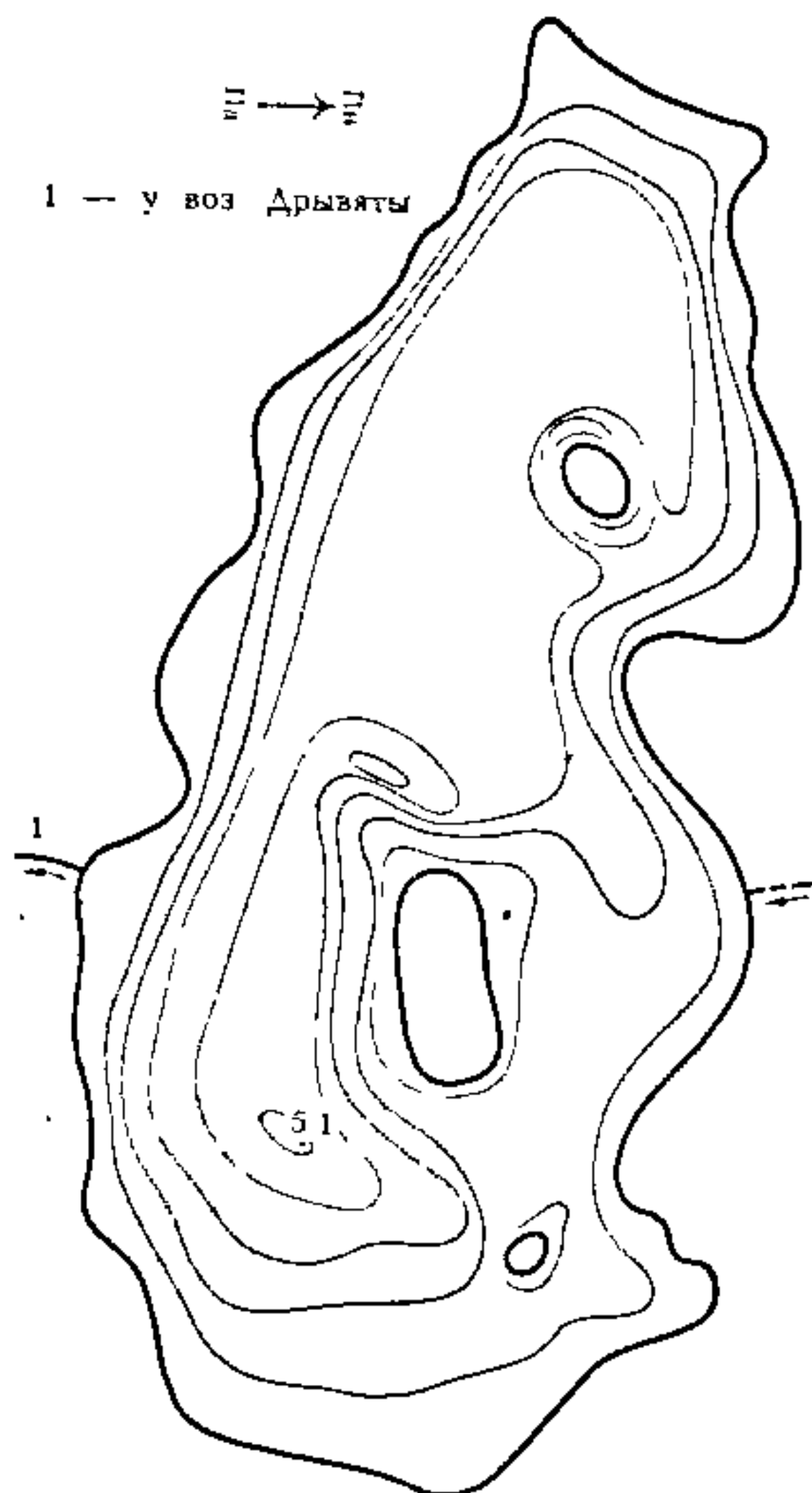
Даўжыня 31 км.

Пл. вадазбору 269 км².

Сярэдні нахіл воднай паверхні 0,4 ‰.

Пачынаецца за 3,5 км на ПнЗ ад в. Навуць, вусце за 3,8 км на Пд ад в. Пасека. Даліна невыразная, рэчышча ад вытоку на працягу 22 км каналізаванае. Скарыстоўваецца для напаўнення вадой сажалак рыбгаса «Чырвоная Зорка».

НАВЯТА, возера ў межах г. Браслаў, у басейне р. Друйка.



Возера Навята.

Пл. 0,68 км².

Найбольшая глыбіня 5,1 м.

Даўжыня 1,5 км.

Найбольшая шырыня 0,67 км.

Даўжыня берагавой лініі 4,26 км.

Аб'ём вады 1,57 млн. м³.

Пл. вадазбору 3,7 км².

Схілы катлавіны на Пн і З вышыняй 10—13 м, на Пд і У да 20 м, у верхняй частцы разараныя. На ПнУ пойма шырыняй да 700 м, пад лугам з рэдкім хмызняком. Мелкаводная зона шырыняй 100—150 м. 3 астравы агульнай пл. 3 га. Дно да глыбіні 1,5 м выслана пяском і апячаненым ілам, глыбей сапрапелем. Слаба зарастае да глыбіні 0,5—1 м. Упадаюць 2 меліярацыйныя каналы, выцякае ручай у воз. Дривяты.

НАГАЎСКАЕ ВОЗЕРА, у Мядзельскім р-не.

Пл. 0,06 км².

Даўжыня 0,5 км.

Найбольшая шырыня 0,2 км.

Даўжыня берагавой лініі 0,2 км.

У бас. р. Галбіца, за 16 км на ПнУ ад г. п. Мядзел, каля в. Нагаўшчына. Схілы катлавіны вышыняй да 5 м (на ПнЗ да 12 м), пераважна пад лесам (на Пн і З) і хмызняком (на Пд), усходняя часткова разараныя. Праз возера цячэ р. Лаўрыха (Смычыца).

НАГОРНАЯ КАНАВА, гл. Перавалоцкі канал.

НАГОРНЫ КАНАЛ, меліярацыйны канал у Вілейскім р-не, у бас. Вілі. Даўжыня 7 км. Пачынаецца за 1,5 км на ПдЗ ад в. Асташкава, перахоплівае сцек р. Орпа і адводзіць яго ў Вілейскае вадасховішча за 2,5 км на ПдУ ад в. Асташкава.

НАГОРНЫ КАНАЛ, меліярацыйны канал у Аршанскім і Дубровенскім р-нах, левы прыток р. Заволінка (бас. Дняпра). Даўжыня 6,5 км. Пачынаецца каля в. Буда Пірагоўскага сельсавета Дубровенскага р-на, упадае ў Заволінку за 4 км на ПдУ ад г. п. Арэхаўск Аршанскага р-на.

НАГОРНЫ КАНАЛ, Атоцкі стары канал, меліярацыйны канал у Камянецкім р-не, правы прыток Атоцкага канала (бас. Зах. Буга). Даўжыня 6,2 км. Пачынаецца каля паўночна-заходняй ускраіны в. Любашкі, упадае ў Атоцкі канал каля моста на аўтадарозе Каленкавічы — Янушы.

НАГОРНЫ КАНАЛ, меліярацыйны канал у Ганцавіцкім р-не, правы прыток канала на торфаўчастку «Паўночныя Грады» (бас. Прыпяці). Даўжыня 5,3 км. Пачынаецца за 7 км на З, вусце за 3,4 км на ПнЗ ад в. Палонь.

НАГОРНЫ КАНАЛ, гл. Ганцавіцкі канал.

НАДАЗЕРСКАЕ ВОЗЕРА, у Пастаўскім р-не.

Пл. 0,23 км².

Даўжыня 0,95 км.

Найбольшая шырыня 0,3 км.

Даўжыня берагавой лініі 2,3 км.



Рака Нараў на тэрыторыі Белавежскае пушчы.

Пл. вадазбору 3,25 км².

У бас. р. Ласіца, за 36 км на У ад г. Паставы, каля в. Колаўцы. Схілы катлавіны вышыняй 12 м (на Пн да 7 м), пераважна пад хмызняком участкі на Пн і ПнУ разараны. Берагі высокія.

НАДЗЕЯ, рака ў Лідскім р-не, левы прыток Няшкрупы (бас. Неман). Даўжыня 7 км. Пачынаецца каля в. Гуды, цячэ ў межах Лідскай раіны, упадае ў Няшкрупу на ПдЗ каля в. Жырмуны. На працягу 1 км ад в. Шаўдзюкі да вусця каналізавана.

НАЙДА, возера ў Жыткавіцкім р-не

Пл. 0,21 км².

Даўжыня 0,58 км.

Найбольшая шырыня 0,5 км.

Даўжыня берагавой лініі 1,68 км.

У бас. р. Прыпяць, за 15 км на Пд ад г. Жыткавічы, каля в. Найда. Схілы катлавіны вышыняй 2—5 м, пячаныя, разараныя, на Пн участкі пад хмызняком. Дно сапрапелістае каля берагоў пячанае. Праз возера пракладзены канал.

НАЙДА-БЯЛЕЎСКІ КАНАЛ, меліярацыйны канал у Жыткавіцкім р-не, левы прыток р. Прыпяць Даўжыня 33 км. Пачынаецца за 5 км на Пд ад в. Бялеў, вусце за 5,5 км на Пд ад в. Халупін. Прытокі — меліярацыйныя каналы, у т. л. Найда-Бялеўскі 1-ы.

НАЙДА-БЯЛЕЎСКІ 1-ы КАНАЛ, меліярацыйны канал у Жыткавіцкім р-не, правы прыток Найда-Бялеўскага канала (бас. Прыпяці). Даўжыня 6,5 км. Пачынаецца за 6 км на ПнУ, вусце за 2 км на Пд ад в. Бялеў.

НАКВА, Накза, рака ў Мядзельскім р-не, правы прыток р. Сэрвач (бас. Вілі).

Даўжыня 14 км.

Пл. вадазбору 84 км².

Сярэдні нахіл воднай паверхні 1,7 ‰.

Пачынаецца за 1 км на Пд ад в. Іляшы, упадае ў Сэрвач на паўднёва-ўсходняй ускраіне г. п. Крывін. На працягу 11,8 км каналізавана (ад вытоку да в. Філіпкі). На рацэ каля в. Наква створана сажалка

АІБАУКА, рака ў Навагруд-м р-не, левы прыток Крамушаўкі (с Немана).

Даўжыня 18 км.

Пл. вадазбору 39 км².

Сярэдні нахіл воднай паверхні 5,5 ‰.

Пачынаецца каля в. Ждановічы, чэ ў межах Навагрудскага ўзвыш- пераважна сярод лесу, упадае ў амушаўку ва ўрочышчы Кухнішча 3 км на ПдУ ад в. Пудзіна.

АІОЦІК, возера ў Гарадоцкім р-не.

Пл. 0,006 км².

Даўжыня 0,22 км.

Найбольшая шырыня 0,08 км.

Даўжыня берагавой лініі 0,5 км.

У бас. р. Аўсянка, за 33 км на У ад Гарадка, за 1 км на ПнЗ ад з. Цеста, за 1,5 км на ПнУ ад Сяло. Схілы катлавіны вышыней 7 м, спадзістыя, верхняя частка ворывам, ніжняя пад лесам. На забалочаная пойма шырыней 1 км.

АРАЎ (Narew), рака ў Пружанскім в.в. і Польшчы, пра- прыток Зах. Буга.

Даўжыня 497 км.

Сярэднегадавы расход вады ў межах Беларусі (з прытокамі, якія ўпадаюць на тэрыторыі Польшчы) 5 м³/с.

Сярэдні нахіл воднай паверхні ў межах Беларусі 0,3 ‰.

Пл. вадазбору 74,8 тыс. км².

Пачынаецца з вярхоўя Скаронава тала за 6 км на ПнУ ад в. Клепа- Пружанскага р-на, вусце на тэры- вы Польшчы. У Беларусі цячэ па

Прыбугскай раўніне праз Белавеж-скую пушчу, даўжыня 44 км. Даліна ў межах Беларусі амаль на ўсім пра- цягу невыразная. Каналізавана 13 км рэчышча ад вытоку да вусця канала Матылеў Роў; на астатнім працягу яно звільстае, месцамі выраўнаванае. Шырыня ракі ў межань 8—10 м. За- мярзае ў 1-й дэкадзе снежня, крыга- лом у сярэдзіне сакавіка. Асноўныя прытокі: Рудаўка, Калонка (Бела- русь), Бебжа, Піса, Амулеў, Вкра (правыя), Тушамлянка (Беларусь), На- раўка (левыя).

НАРАЎКА, канал Нараўка, рака ў Пружанскім р-не і Польшчы, левы прыток р. Нараў (бас. Зах. Буга).

Даўжыня 61 км (у т. л. на Беларусі 21,3 км).

Пл. вадазбору 303 км².

Сярэдні нахіл воднай паверхні 1,4 ‰.

Пачынаецца каля в. Малы Краснік Пружанскага р-на, вусце на тэрыто- рыі Польшчы. Цячэ па Прыбугскай раўніне праз Белавежскую пушчу. Ад вытоку да мяжы з Польшчай рэчышча каналізаванае. У вярхоўі прымае сцёк з меліярацыйных кана- лаў. У верхнім цячэнні называецца канал Стары Роў.

НАРАЎЛЯНКА, Нараўля, рака ў Мазырскім і Нараўлянскім р-нах, правы прыток Прыпяці. Даўжыня 27 км. Пл. вадазбору 124 км². Пачынаецца за 3 км на ПдЗ ад в. Міхалкі Мазырскага р-на, вусце ў межах г. Нараўля. Рэчышча ў ніж-нім цячэнні на працягу 3 км кана- лізаванае.

НАРАЧ, Нарачанка, рака ў Вілей-скім і Мядзельскім р-нах, правы прыток Вілі.

Даўжыня 75 км.

Пл. вадазбору 1650 км².

Сярэднегадавы расход вады ў вусці 11,9 м³/с.

Сярэдні нахіл воднай паверхні 0,4 ‰.

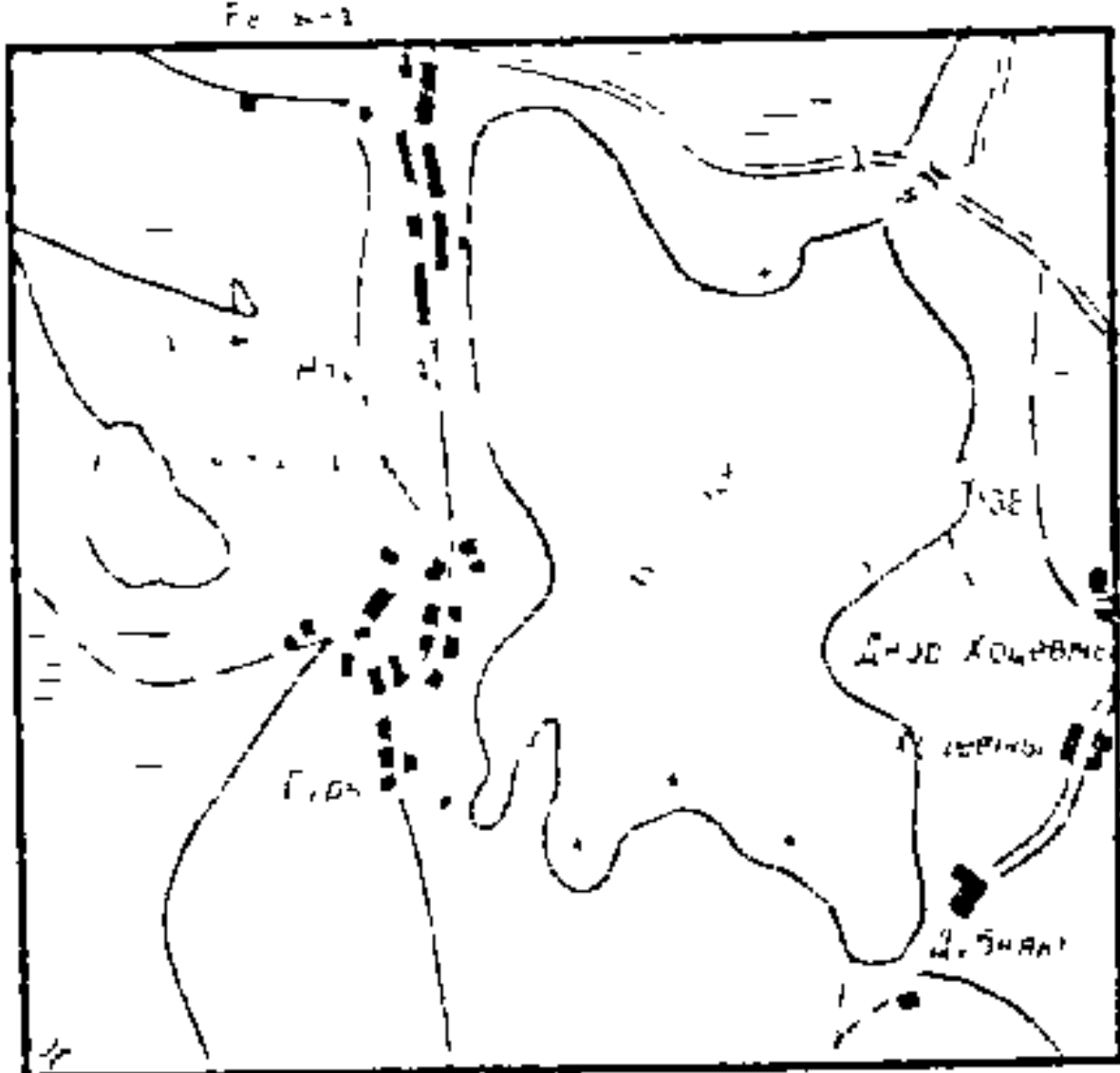
Пачынаецца на Пд з возера Нарач у Мядзельскім р-не, цячэ ў межах Нарачана-Вілейскай нізіны, упадае ў Вілю за 1,2 км на ПдЗ ад в. Красні-ца Вілейскага р-на. Асноўныя прыто-кі: Вузлянка, Спягашча, Ганутка. Далі-на ў верхнім цячэнні невыразная, у ніжнім трапецападобная, шыры-ней 1—1,5 км. Пойма двухбаковая, часткова аблесеная, у верхнім і сяр-эднім цячэнні забалочаная (шыры-ня 300—600 м), ніжэй в. Нарач пер-арывістая, вузкая, адкрытая. Азёр-насць 6 ‰ (найбольшыя азёры ў вяр-хоўі ракі — Нарач, Мясра, Баторына, Бледнае). Рэчышча звільстае, яго шы-рыня 8—16 м, ад в. Слабада на працягу 5 км каналізаванае. Берагі ў вярхоўі нізкія, забалочаныя, на астатнім працягу стромкія. Замярзае ў пачатку снежня, крыгалом у сяр-эдзіне сакавіка. У міжрэччы Нарачы і Вузлянкі гідралагічны заказнік Чарэмшыца. На маляўнічых берагах Нарачы і Вузлянкі зона адпачынку Вузлянка. У вытоку ракі каля хутара Скок створаны сажалкі для развя-дзення рыбы. Рака папулярная сярод турыстаў-воднікаў.

НАРАЧ

НАРАЧ, самае вялікае возера на Беларусі, у Мядзельскім р-не.

Пл. 79,6 км².
Найбольшая глыбіня 24,8 м.
Даўжыня 12,8 км.
Найбольшая шырыня 9,8 км.
Даўжыня берагавой лініі 41 км.
Аб'ём вады 710 млн. м³.
Пл. вадазбору 199 км².


У бас. р Нарач (выцякае з возера), за 4 км на З ад г. п. Мядзел, паміж вёскамі Чараўкі, Пасынкі, Мікольцы, Гатавічы, Занарач. Уваходзіць у Нарачанскую групу азёр. Схілы катлавіны на Пн і ПнУ вышыней 45—50 м, утвораны адгор'ямі Свянцянскіх град. На Пд да возера



Наўліцкае возера.

прымыкае больш нізкая Паўднева-Нарачанская града. Берагі пераважна нізкія, пясчаныя, месцамі стромкія і абразійныя, вышыней 2—11 м, на ПдУ забалочаныя, тарфяныя. Трапляюцца невялікія берагавыя валы, утвораныя прыбойнай дзейнасцю хваль і пасоўваннем ледзянога покрыва. Каля паўночна-ўсходняга берага востраў пл. 6,2 га, які з-за сваёй надзвычайнай маляўнічасці і пражывання на ім рэдкіх звяроў і птушак, гнездавання ахоўнага віду (крахаль вялікі) аб'яўлены помнікам прыроды. Да паўднева-ўсходняга берага прымыкае гідралагічны заказнік Чарэмшыца, на паўночным створанні бялагічныя заказнікі Някасецкі і Пасынкі. Дно возера адносна роўнае, на У больш складанай будовы, трапляюцца прыўзнятыя амаль да паверхні ўчасткі (мяліны). Прыбярэжная водмель пясчаная, часткова заіленая, каля стромкіх берагоў шмат галькі і валуноў. Глыбакаводная частка дна выслана сапрапелем, глініста-пясчанымі адкладамі. Паўвостраў Наносы (заканчваецца касой) падзяляе возера на паўночна-заходні Малы плес (глыбіні да 18 м) і паўднева-ўсходні Вялікі плес (глыбіня да 24,8 м на т. зв. Гатаўскіх ямах каля ўсходняга берага, насупраць в. Гатавічы). Ваганні ўзроўню на працягу года да 70 см. Лед трымаецца з 1-й дэкады снежня, таўшчыня 50—60 см, у асобныя гады да 80 см, да 1-й дэкады красавіка. У некаторыя гады паўднева-ўсходні плес замярзае толькі ў студзені. У зацяжныя весны ледзяныя палі захоўваюцца да канца красавіка, а ледзяныя таросы каля берагоў — да мая. Вясной водная

маса добра перамешваецца да дна, тэмпература вады на найбольшы глыбінях 10—12 °С. Сярэднямесячная тэмпература паверхневых слаёў вады ў кастрычніку 8,7°, у ліпені 18,9°. На працягу года вада добра насычана кіслародам. У воднай флоры 48 відаў уласна водных раслін, у т. л. 38 кветкавых, 8 водарасцей. Найбольш зарэкаваны Малы плес, у паўночна-ўсходняй частцы якога шырыня паласы расліннасці да 2 км (у Вялікім плесе 50—350 м). Характэрна хвалепрыбойная паласа без расліннасці (ад урззу вады да глыбіні 1,5—2 м у Малым плесе і 3,5—4 м у Вялікім плесе). Надводная расліннасць (трынег, чарочаймае нязначную (менш за 3% плошчу возера, пашырана ўчасткамі да глыбіні 1,5—2 м. Падводная расліннасць, сярод якой пераважаюць харавыя водарасці, выслана каля 15 км² плошчы дна (пашырана да глыбіні 7,5 м). У іхтыяфауне 25 відаў рыб, прамысловае значэнне маюць акунь, плотка, шчупак, вуго, верхаводка, лінь, мянтуз, гусцяра і інш. Возера вызначаецца багатым вадаплаўным птушак; адзначаны гняздоўі лебедзя-шыпуна, маласкапы, крачкі, скапы, малой паганкі, якія знесены ў Чырвоную книгу Рэспублікі Беларусь. У возера ўпадаюць 17 ручьёў (найбольшыя Пронькі, Купа, Антоніберг, Сіманы) і кароткая рака пратока Скема з воз. Мясра. Спрыяльныя кліматычныя ўмовы, маляўнічыя ландшафты абумовілі стварэнне вакол Нарачы шматлікіх зон адпачынку. Каля возера і на яго ўзбярэжжы дзейнічаюць курорт Нарач, шэраг санаторыяў і дамоў адпачынку, турагасцінцы, п'янерлагеры.



Возера Нарач.

У сувязі з інтэнсіфікацыяй сель-
ай гаспадаркі і павелічэннем антра-
геннай нагрузкі назіраецца пагар-
ненне экалагічнага стану возера: па-
пашасца празрыстасць вады, па-
лічылася колькасць фітапланктону,
зніжэнне развіваюцца іткватыя во-
расці — індикатары эўтрафіраван-
расце ўгрыманне фасфатных злу-
чэнняў у вадзе і інш. У мэтах
овы Нарачы і рацыянальнага вы-
рыстання яго рэсурсаў прымаюць
меры па ахове возера. Комп-
ксныя назіранні за яго станам
наваколлем праводзяць нарачан-
ія азерная і біялагічная станцыі.
іяўлены ўласцівасці функцыяна-
ня экасістэмы возера, што дазва-
ла ўнесці яго ў спіс вадаемаў,
ія падлягаюць асаблівай ахове.

НАРАЧАНКА, рака, гл. Нарач.
НАРАЧАНСКАЯ ГРУПА АЗЁР, у
Мядзельскім р-не, у бас. р. Нарач.
включае азёры Нарач, Мясра, Ба-
рына, Бледнае, якія злучаны паміж
бой кароткімі пратокамі (за вы-
ключэннем бяссекавага Бледнага
зера) і маюць агульны сцек у р. На-
ч. Агульная пл. каля 100 км², аб'ём
вады 0,8 км³, пл. вадазбору
9 км².

Фарміраванне азёр звязана з этапа-
м адступання паазерскага ледавіка,
лі вызвалены ім участкі Нара-
на-Вілейскай нізіны запоўніліся
сталымі водамі і ўтварыўся азёрны
сейн (узровень яго быў на 5—7 м
шэй сучаснага). 10—12 тыс. га-
ў назад прыток ледавіковых водаў
зніўся, узровень басейна панізіўся
і пачалі фарміравацца сучасныя азё-
ры. Тыповыя прадстаўнікі іхтыяфау-
ны — лешч, шчупак, акунь, плотка,
судак; азёры зарыбляюцца вуг-
лем. Маляўнічасць азёр, хваевыя ля-
ды на берагах, спрыяльныя кліма-
чныя ўмовы абумовілі стварэнне
кол азёр буйнога рэкрэацыйнага
цэнтру з санаторыямі, дамамі адпа-
ўску, тургасцінцамі, плянерлагемі.
На дзяржаўным узроўні пры-
маюцца меры па ахове унікальнага
прыроднага азерна-ландшафтнага
комплексу.

НАРАЧ, Няцеч, рака ў
Лідскім р-не, правы прыток Немана.
Даўжыня 24 км.
Пл. вадазбору 157 км².
Сярэдні нахіл воднай паверхні
1,2‰.

Пачынаецца за 0,7 км на ПнЗ ад
Брындзянцянты, упадае ў Неман
ў сходняй ускраіне в. Дакудава.
Даўжыня 12 км каналізаваная
у Першамайскі — 1 км на У ад
Монаўцы). Каля в. Дуброўня
зна сажалка (пл. 0,19 км²).
У аднім цячэнні прымае сцёк ме-
ліярацыйных каналаў з тарфяных
г. (урочышчы Бабіна, Лідскае
г.), на якіх вядуцца торфарас-
травы.

НАРАЧАНКА, рака, гл. Нараўлянка.
НАРУШОЎСКАЕ ВОЗЕРА, у Глыбоц-
кім р-не.

Пл. 0,09 км².
Даўжыня 0,75 км.
Найбольшая шырыня 0,19 км.
Даўжыня берагавой лініі 1,7 км.
У бас. р. Дабрылаўка, за 10 км
на ПнЗ ад г. Глыбокае, каля в. На-
рушова. Схілы катлавіны вышыней да
5 м, разараныя. Вакол возера пойма,
якая на Пн злучаецца з поймай ручая
без назвы.

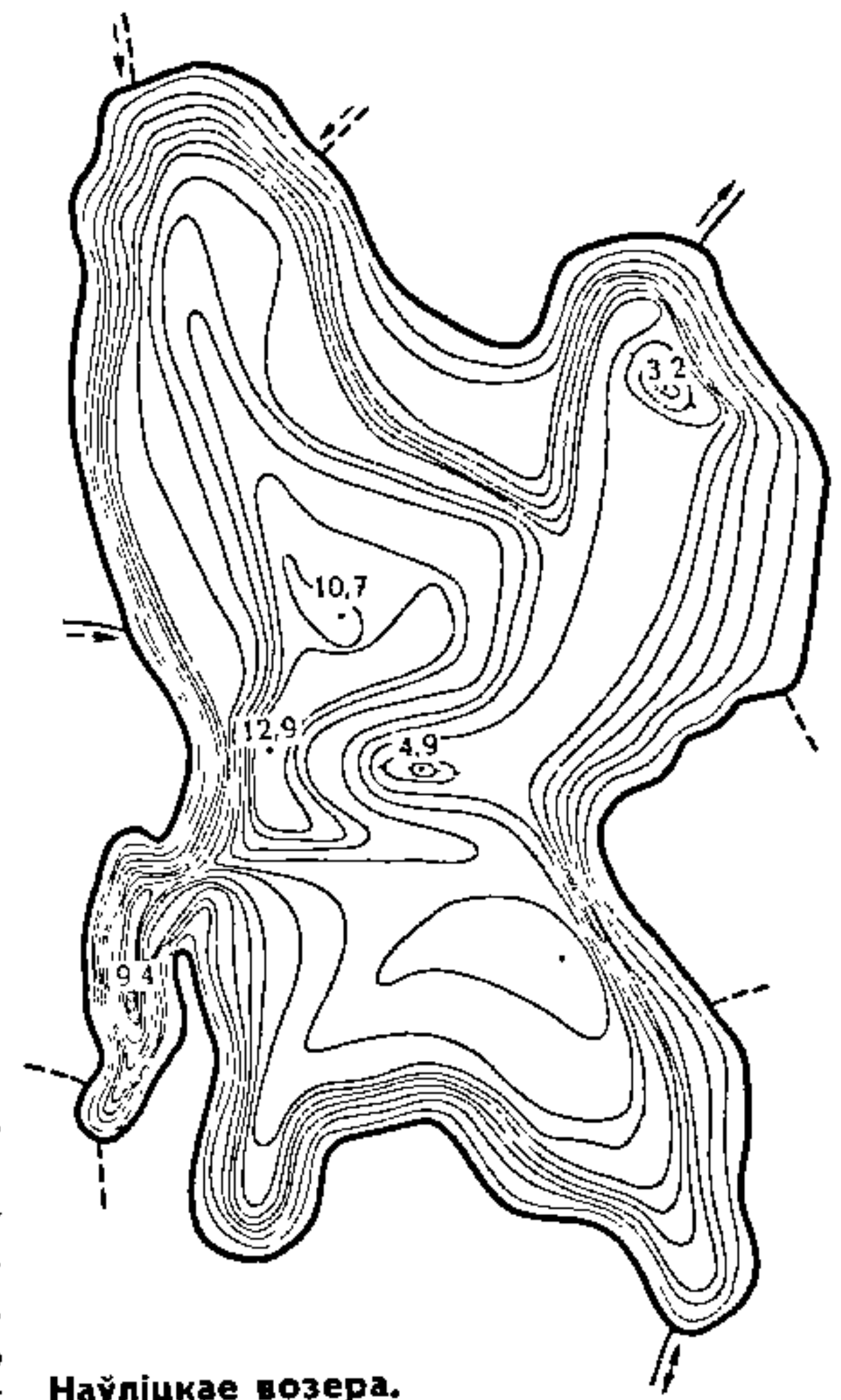
НАЎЛІЦКАЕ ВОЗЕРА, Наўліцы,
возера ў Полацкім р-не.
Пл. 3,86 км².
Найбольшая глыбіня 12,9 м.
Даўжыня 3,43 км.
Найбольшая шырыня 1,74 км.
Даўжыня берагавой лініі 11,4 км.
Аб'ём вады 23,5 млн. м³.
Пл. вадазбору 11,3 км².

У бас. р. Ушача, за 20 км на ПдЗ
ад Полацка, каля в. Наўліца. Схілы
катлавіны вышыней 3—5 м (на Пн
і ПдУ да 8 м, на З да 25 м), пераважна
разараныя, на Пд і Пн тэрасаваныя.
На Пд некалькі заліваў і паўстра-
воў. Берагі нізкія, пясчаныя і пясчана-
галечныя, на З і ПнЗ абразійныя.
Вакол возера пойма шырынёй да
200 м, затарфаваная, парослая хмыз-
няком. Мелкаводная зона пясчаная,
глыбакаводная — ілістая. Раслін-
насць пашырана да глыбіні 6 м. Упа-
даюць 2 ручаі, злучана ручаём з воз.
Нежлева.

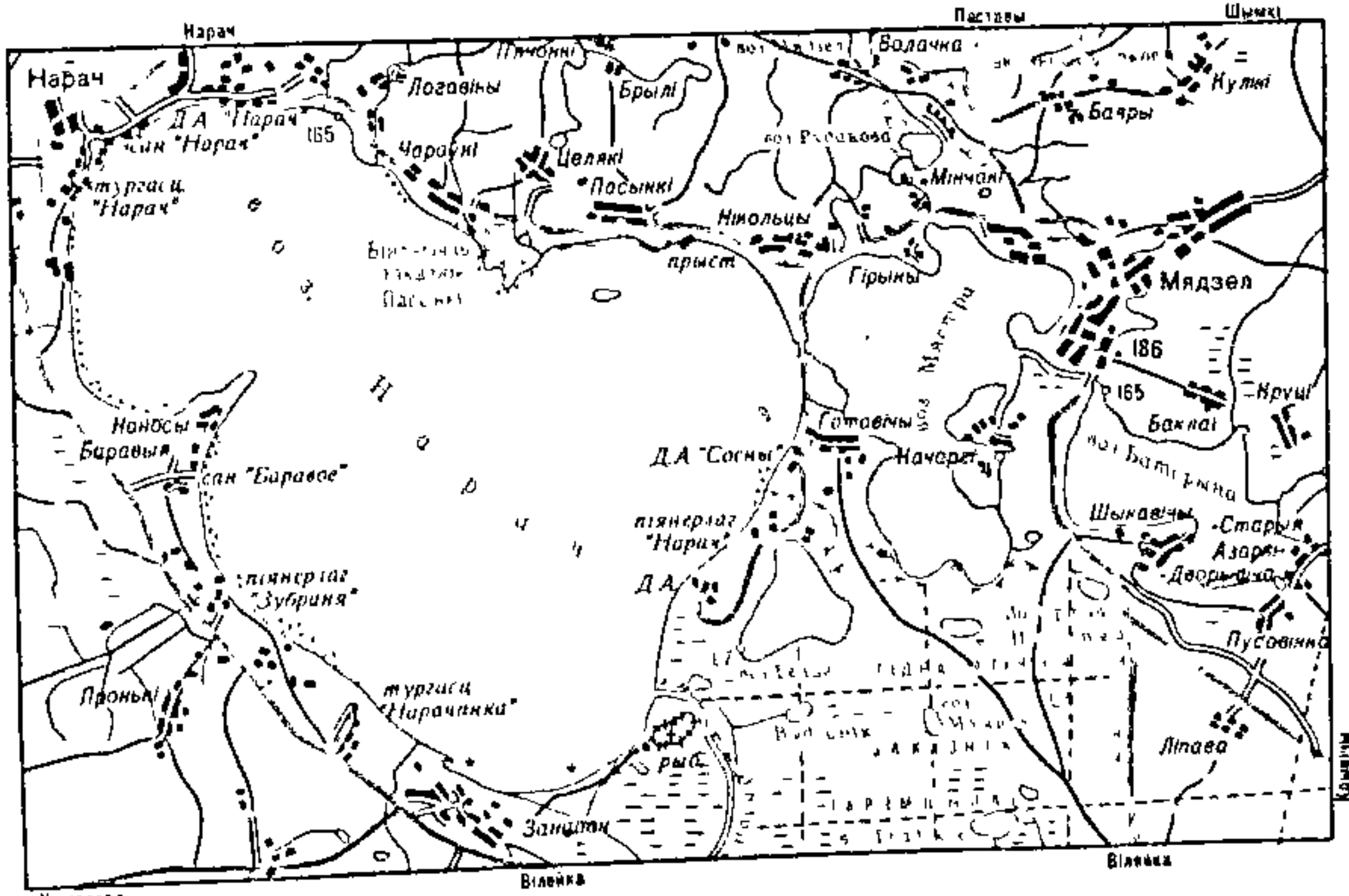
НАЎРАНСКІ КАНАЛ, меліярацыйны
канал у Мядзельскім р-не, левы пры-
ток Вузлянку (бас. Вілі). Даўжыня
6 км. Пачынаецца за 1,1 км на ПнУ
ад в. Гарадзішча, цячэ пераважна ся-
род лесу, упадае ў Вузлянку за 1,7 км
на ПнУ ад в. Наўры. У нізоўі прымае
сцёк з меліярацыйных каналаў.

НАЦКАВА, меліярацыйны канал у
Мастоўскім р-не, правы прыток Заль-
вянку (бас. Немана). Даўжыня 12,5 км.
Пачынаецца на З ад в. Ланцавічы,
цячэ праз невялікія ўрочышчы, упа-

дае ў Зальвянку за 2 км на Пн ад
в. Пацавічы. Прымае сцёк з меліяра-
цыйных каналаў.
НАЧА, рака ў Крупскім і Барысаў-
скім р-нах, правы прыток р. Бобр
(бас. Дняпра).
Даўжыня 80 км.
Пл. вадазбору 526 км².
Сярэднегадавы расход вады ў вусці
3,6 м³/с.
Сярэдні нахіл воднай паверхні
0,5‰.



Наўліцкае возера.



Нарачанская група азёр.

Пачынаецца за 1 км на Пн ад в. Баркі Халопеніцкага сельсавета Крупскага р-на, вусце на паўднёвай ускраіне в. Вялікіх Барысаўскага р-на. Асноўны прыток — р. Блудыня (злева). Даліна трапецападобная, у многіх месцах невыразная, шырыней 1—1,5 км. Схілы спадзістыя (вышыня 4—6 м), у ніжнім цячэнні ўмерана стромкія (да 10 м). Пойма двухбаковая, шырыней 300—600 м, перасечаная меліярацыйнымі канавамі, большай часткай адкрытая. Рэчышча каналізаванае на працягу 28 км (ад вытоку да в. Вялікіх Жаберычы), на астатнім працягу звільстае, шырыней 5—10 м. Прымае сцек з меліярацыйных каналаў.

НАЧА, Начка, рака ў Полацкім р-не, левы прыток Зах. Дзвіны.

Даўжыня 43 км.

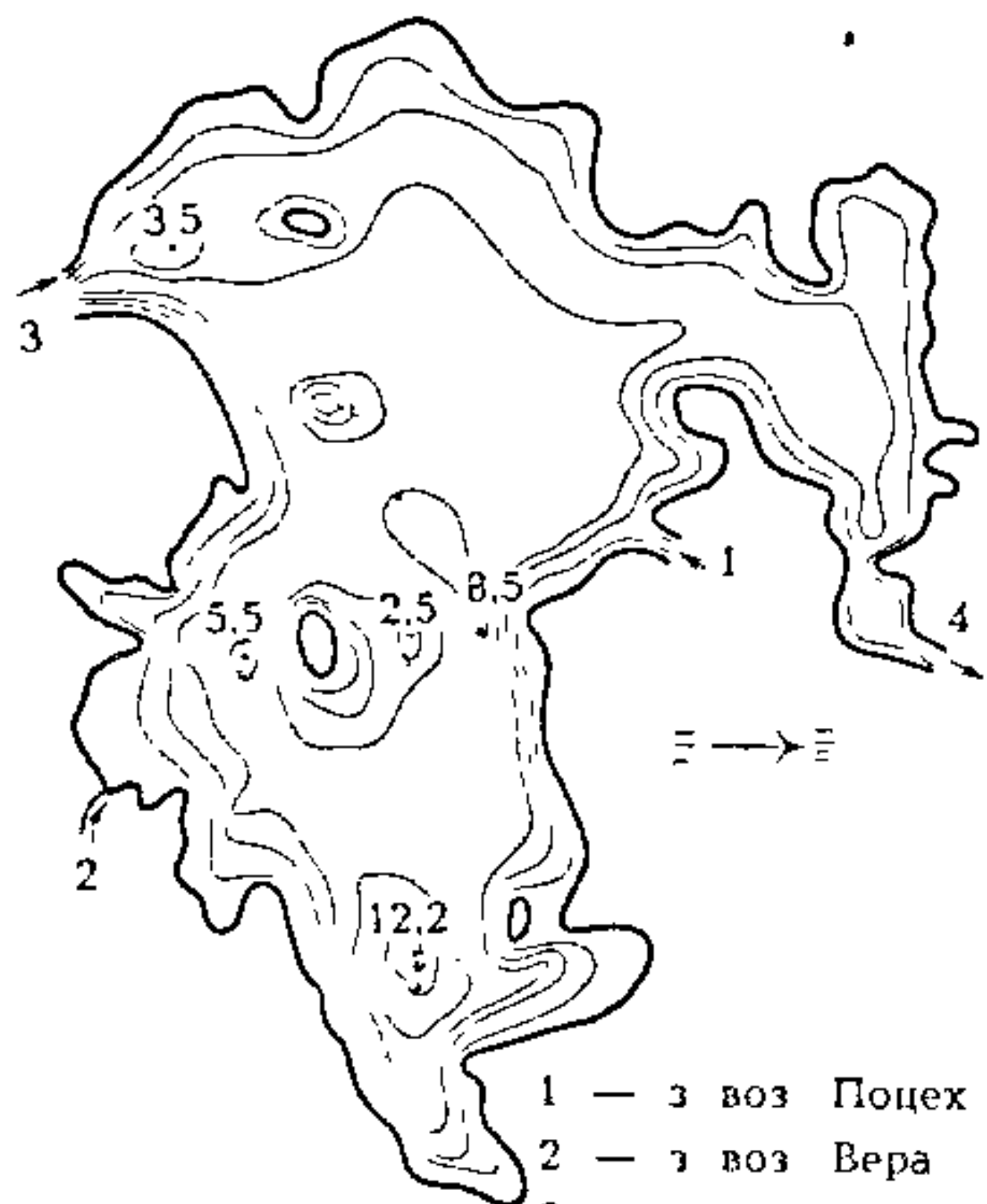
Пл. вадазбору 424 км².

Сярэднегадавы расход вады ў вусці 2,8 м³/с.

Сярэдні нахіл воднай паверхні 0,7 ‰.

Выцякае з воз. Арэхаўна каля в. Арэхаўна, вусце за 1 км на ПнУ ад в. Субаўшчына. Цячэ ў межах Ушацка-Лепельскага ўзвышша. Асноўны прыток — р. Бедрыца (злева). Даліна на вялікім працягу трапецападобная, шырыней 200—300 м. Пойма перарывістая (шырыня 150—200 м), у сярэднім і ніжнім цячэнні адсутнічае. Рэчышча ад вытоку на працягу 8 км каналізаванае, на астатнім працягу ўмерана звільстае, шырыней 10—15 м. Найвышэйшы ўзровень разводдзя ў канцы 3-й дэкады сакавіка, сярэдняя вышыня над межанным узроўнем 2,7 м, найбольшая 3,7 м (1951 г.). Замярзае ў сярэдзіне снежня, крыгалом у 3-й дэкадзе сакавіка. Веснавы ледоход 6 сут.

НАЧА, Нач, рака ў Ляхавіцкім,



Возера Недрава.

- 1 — воз Поцех
2 — воз Вера
3 — воз Неспіш
4 — р Друйка



Рака Нача каля аднайменнай вёскі ў Крупскім раёне.

Клецкім і Ганцавіцкім р-нах, правы прыток р. Лань (бас. Прыпяці).

Даўжыня 42 км.

Пл. вадазбору 360 км².

Сярэднегадавы расход вады ў вусці каля 2 м³/с.

Сярэдні нахіл воднай паверхні 0,8 ‰.

Пачынаецца на З ад в. Канюхі Ляхавіцкага р-на, вусце за 2 км на У ад в. Нач Ганцавіцкага р-на. Цячэ па нізінне Прыпяцкае Палессе. Асноўны прыток — р. Тучанка (злева). Даліна пераважна трапецападобная, шырыней 0,5—1 км, месцамі да 2—3 км. Пойма пераважна двухбаковая (шырыня 0,3—0,6 км). Рэчышча на вялікім працягу звільстае, у верхнім цячэнні на працягу 20,8 км каналізаванае, яго шырыня 3—10 м.

НАЧА, рака ў Барысаўскім р-не, левы прыток р. Бярэзіна (бас. Дняпра).

Даўжыня 17,5 км.

Пл. вадазбору 78 км².

Сярэдні нахіл воднай паверхні 1,4 ‰.

Пачынаецца за 1 км на ПдЗ ад в. Падбярэззе, вусце за 2,5 км на ПнЗ ад в. Нежыцы. Рэчышча каналізаванае.

НАЧКА, Начка, Паначка, рака ў Воранаўскім р-не, правы прыток Дзівы (бас. Немана). Даўжыня 8 км. Пачынаецца каля в. Пацялюнцы, цячэ па Лідскай раўніне, упадае ў Дзіву за 1 км на ПнУ ад в. Янавічы. Рэчышча каналізаванае.

НАЧОЎКІ, возера ў Расонскім р-не.

Пл. 0,05 км².

Даўжыня 0,4 км.

Найбольшая шырыня 0,15 км.

Даўжыня берагавой лініі 0,95 км.

У бас. р. Ншча, за 16 км на ПнЗ ад г. п. Расоны, за 4 км на ПнЗ ад в. Вялікае Балота, сярод лесу. Схілы невыразныя. Вакол возера забалочаная пойма шырыней да 50 м.

НЕВАРОЖКА, рака ў Віцебскім р-не, левы прыток р. Каспля (бас. Зах. Дзвіны).

Даўжыня 14 км.

Пл. вадазбору 43 км².

Сярэдні нахіл воднай паверхні 5,2 ‰.

Пачынаецца за 1,4 км на ПдУ ад в. Салавічы, вусце каля паўднёвай ускраіны г. п. Сураж. Прыток — ручай Неварожыха (злева). Рэчышча ў верхнім цячэнні на працягу 2,8 км каналізаванае.

НЕВАРОЖЫХА, ручай у Віцебскім р-не, левы прыток р. Неварожыха (бас. Зах. Дзвіны). Даўжыня 4 км. Пачынаецца за 0,5 км на ПдЗ ад в. Краўцова, вусце за 1,5 км на Пд ад г. п. Сураж. Рэчышча ад вытоку на працягу 1,2 км каналізаванае.

НЕВЕЖА, возера ў Полацкім р-не.

Пл. 0,93 км².

Найбольшая глыбіня 3 м.

Даўжыня 1,5 км.

Найбольшая шырыня 1 км.

Даўжыня берагавой лініі 4,55 км.

Пл. вадазбору 79,2 км².

У бас. р. Сосніца, за 35 км на Пн ад Полацка, за 5 км на ПдЗ ад в. Труды. Схілы катлавіны вышыней да 13 м (на З і Пн да 5 м), пясчаныя пад хмызняком. Упадае р. Жэльцанка выцякае р. Невежа.

НЕВЕЛЬСКІ КАНАЛ, меліярацыйны канал у Пінскім р-не, у бас. Прыпяці. Даўжыня 3,7 км. Пачынаецца за 4 км на У ад в. Невель, упадае ў вадасховішча Жыдча з Пд за 1 км на Пд ад в. Жыдча.

НЕВЕЛЬСКІ 2-і КАНАЛ, меліярацыйны канал у Пінскім р-не, левы прыток Невельскага канала (бас. Прыпяці). Даўжыня 7,2 км. Пачынаецца за 1,5 км на ПнЗ ад в. Невель, вусце за 4 км на ПдЗ ад в. Жыдча.

НЕВЯСЕЛЬ, возера ў Жыткавіцкім р-не.

Пл. 0,04 км².

Найбольшая глыбіня 2,5 м.

Даўжыня 0,58 км.

Найбольшая шырыня 0,34 км.

Даўжыня берагавой лініі 1,85 км.

Аб'ём вады 0,032 млн. м³.

На пойме Прыпяці, за 12 км на П ад г. Жыткавічы, за 0,1 км на Пн ад в. Боркі. Схілы катлавіны вышыней да 2 м, пад лугам, месцамі парасла хмызняком. Берагі нізкія, пясчаныя на З забалочаныя. Пратокай злучан з воз. Бяседка.

НЕГАЎСКАЕ ВОЗЕРА, у Расонскім р-не.

Пл. 0,005 км².


Даўжыня 0,1 км.

Найбольшая шырыня 0,05 км.

Даўжыня берагавой лініі 0,2 км.

У бас. р. Дрыса, за 20 км на Пд ад г. п. Расоны, за 1,5 км на ПдУ ад в. Тапары. Схілы катлавіны вышыней да 2 м, разараныя. Праз возера цячэ ручай (прыток р. Зверынка).

НЕГАЎСКІ КАНАЛ, меліярацыйны канал у Буда-Кашалеўскім р-не, правы прыток Любанска-Стаўпянскага канала (бас. Дняпра). Даўжыня 9,1 км. Пачынаецца за 1,5 км на Пд ад в. Салтанаўка, упадае ў Любан



Возера Недрава.

а-Стаўпянскі канал за 1,3 км на Пд в. Зорка.

НЕГЛЮБСКІ КАНАЛ, меліярацыйны канал у Веткаўскім р-не, левы прыток р. Гнеў (бас. Дняпра). Даўжыня 1,2 км. Пачынаецца за 1,2 км на ПдУ п. Уютны, упадае ў Гнеў за 1 км ПнЗ ад в. Неглюбка.

НЕГНАВІЧЫ, рака ў Барысаўскім р-не, левы прыток р. Мужанка (бас. Дняпра). Даўжыня 5 км. Пачынаецца за 3 км на У, вусце за 0,8 км на З ад в. Малыя Негнавічы. Рэчышча каналізаванае.

НЕГРАЗА, возера, гл. *Гарадзішча*.

НЕДАЙКА, рака ў Буда-Кашалёўскім р-не, левы прыток р. Дняпро.

Даўжыня 14 км.
Пл. вадазбору 76 км².

Сярэдні нахіл воднай паверхні 1,4 ‰.

Пачынаецца за 2 км на Пн ад в. Нейка, вусце за 1 км на Пн ад п. Крыўка.

НЕДАЛЬКА, рака ў Барысаўскім р-не, левы прыток р. Бярэзіна (бас. Дняпра).

Даўжыня 12 км.
Пл. вадазбору 53 км².

Сярэдні нахіл воднай паверхні 4,5 ‰.

Пачынаецца на лясістых паўночна-заходніх схілах Мінскага ўзвышша за 1,5 км на З ад в. Ніўкі, вусце на ўсходняй ускраіне в. Броды. Асноўны прыток — р. Можыца. Рэчышча вусця ўверх каналізаванае на працягу 1,2 км.

НЕДРАВА, возера ў Браслаўскім р-не.

Пл. 3,72 км².

Найбольшая глыбіня 12,2 м.

Даўжыня 3 км.

Найбольшая шырыня 2,23 км.

Даўжыня берагавой лініі 15 км.

Аб'ём вады 17,8 млн. м³.

Пл. вадазбору 808 км².

У бас. р. Друйка (цячэ праз возера, вусце яго з воз. Неспіш), за 7 км на У ад г. Браслаў, каля в. Маскаўцы. Праходзіць у Браслаўскую групу р. Схілы катлавіны вышыней да 15 м, пад лугам і хмызняком. На Пн вая града вышыней 15—20 м, па-

расла рэдкім хваевым лесам. Берагі нізкія, пясчаныя, участкі на Пд абразійныя. Мелкаводдзе пясчанае, да глыбіні 3—4 м дно істае, ніжэй — сапрапелістае. 3 астравы пл. 2 га. Падводная расліннасць пашырана да глыбіні 4 м. Пратокай злучана з воз. Поцех, упадае ручай з воз. Вера. Па возеры праходзіць турысцкі маршрут.

НЕЖКАВА, вадасховішча ў Горацкім р-не.

Пл. 0,5 км².

Найбольшая глыбіня 6 м.

Даўжыня 3,6 км.

Найбольшая шырыня 0,18 км.

Аб'ём вады 1,3 млн. м³.

Пл. вадазбору 71 км².

На р. Парасіца, за 3 км на ПнЗ ад г. Горкі, каля в. Нежкава. Створана ў 1986 для арашэння зямель, рыбагадоўлі, воднага добраўпарадкавання і рэкрэацыі. Ваганні ўзроўню на працягу года 2,4 м.

НЕЖЛЕВА, возера ў Полацкім р-не.

Пл. 0,25 км².

Даўжыня 0,97 км.

Найбольшая шырыня 0,45 км.

Даўжыня берагавой лініі 2,27 км.

Пл. вадазбору 24 км².

У бас. р. Нежлеўка (выцякае з возера), за 18 км на ПдЗ ад Полацка, каля в. Лагані. Схілы катлавіны вышыней 3—5 м, параслі лесам, на У хмызняком. Берагі нізкія, забалочаныя. Злучана ручаём з воз. Наўліцкае.

НЕЖЛЕЎКА, рака ў Полацкім р-не, левы прыток р. Ушача (бас. Зах. Дзвіны).

Даўжыня 11 км.

Пл. вадазбору 73 км².

Сярэдні нахіл воднай паверхні 1,3 ‰.

Выцякае з воз. Нежлева за 1,6 км на З ад в. Заполле Вароніцкага сельсавета, вусце за 1 км на З ад в. Рудня. Рэчышча ад вытоку на працягу 7 км каналізаванае.

НЕЖЫБОРСКІ КАНАЛ, меліярацыйны канал у Ганцавіцкім і Лунінецкім р-нах, левы прыток р. Цна (бас. Прыпяці). Даўжыня 6 км. Пачынаецца за 2 км на ПдЗ ад в. Ліпск Ганцавіцкага р-на, вусце за 3,5 км на Пн ад в. Люшча Лунінецкага р-на.

НЕЖЫХАЎСКІ 1-ы КАНАЛ, меліярацыйны канал у Брагінскім р-не, левы прыток Слабодскага канала (бас. Прыпяці). Даўжыня 10,1 км. Пачынаецца за 1,5 км на ПнЗ ад в. Нежыхаў, вусце за 1,3 км на ПдЗ ад в. Перасяцінец. Цячэ ў зоне адсялення.

НЕЖЫХАЎСКІ 2-і КАНАЛ, меліярацыйны канал у Брагінскім р-не, левы прыток Слабодскага канала (бас. Прыпяці). Даўжыня 7 км. Пачынаецца за 2,2 км на ПдЗ ад в. Нежыхаў, вусце за 1,5 км на ПдЗ ад в. Перасяцінец. Цячэ ў зоне адсялення.

НЕЙМАЙЦЯНКА, рака, гл. *Немайцянка*.

НЕКАЛАЧ, возера ў Лепельскім р-не.

Пл. 0,55 км².

Найбольшая глыбіня 10,5 м.

Даўжыня 1,39 км.

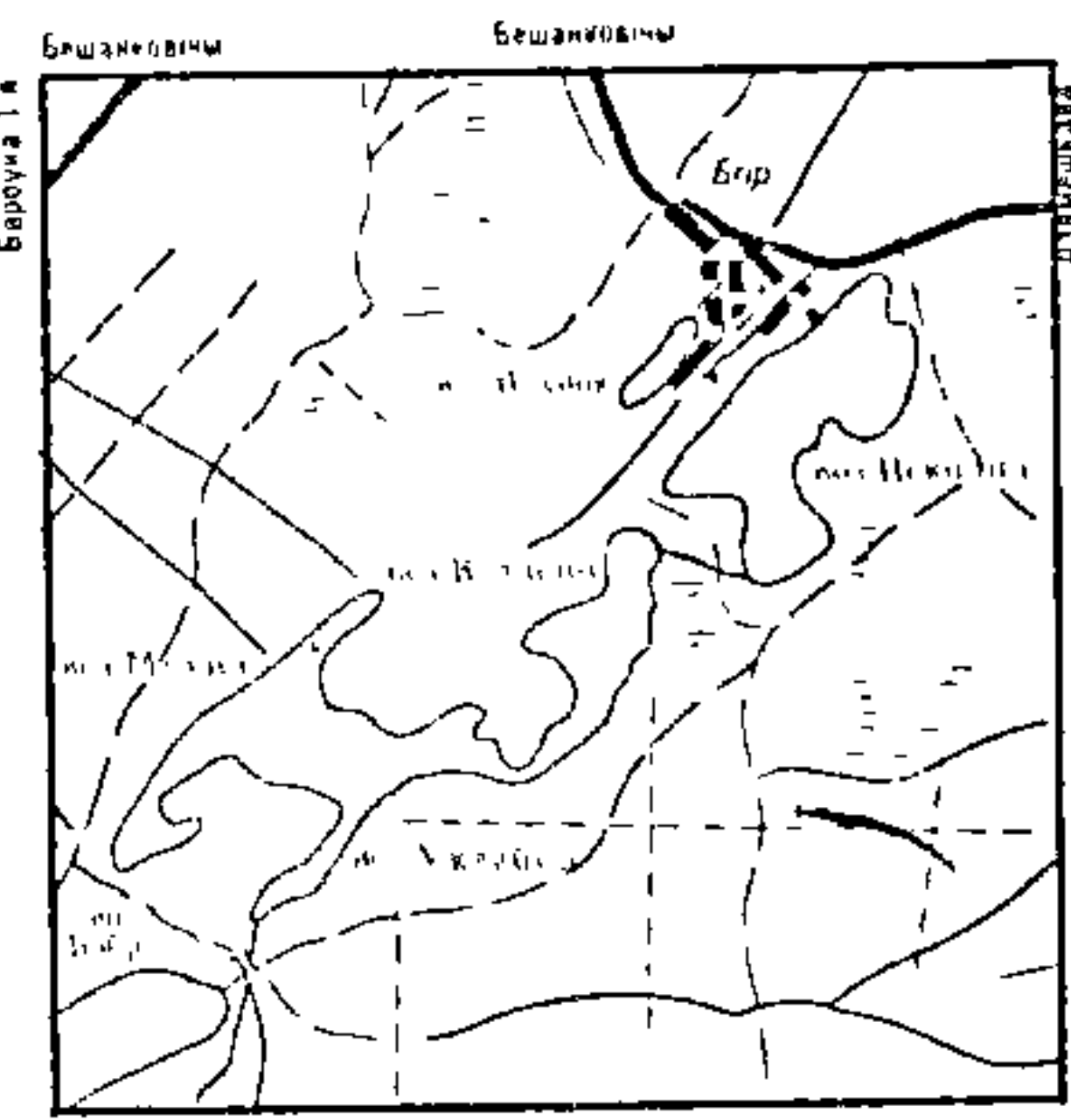
Найбольшая шырыня 0,69 км.

Даўжыня берагавой лініі 5 км.

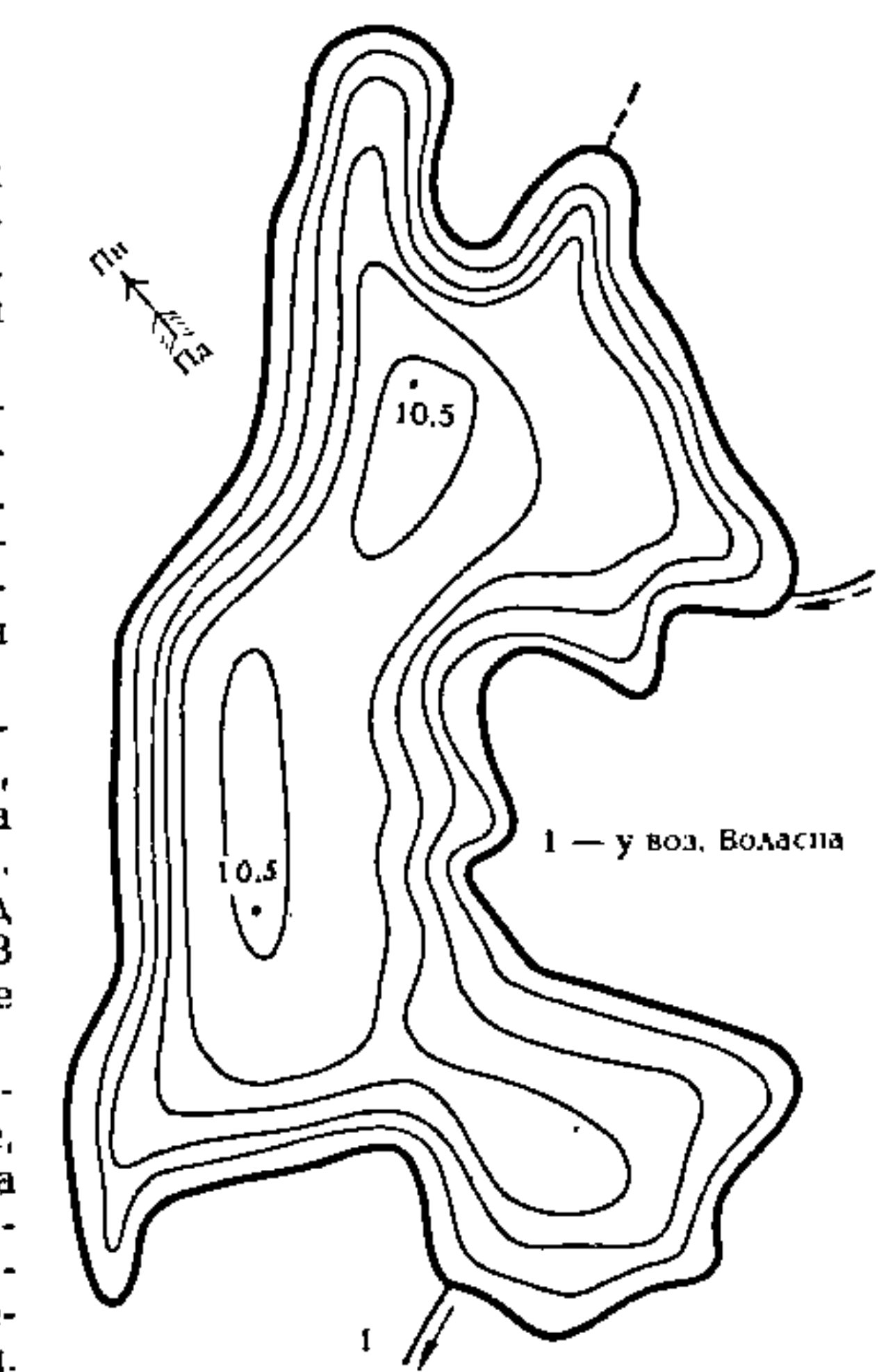
Аб'ём вады 3,08 млн. м³.

Пл. вадазбору 2,35 км².

У бас. р. Ула, за 15 км на ПнУ ад г. Лепель, каля в. Бор. Схілы катлавіны вышыней 5—8 м, разараныя. Шэраг заліваў і паўастравоў. Берагі нізкія, у асобных месцах зліваюцца са схіламі, пад хмызняком. Мелкаводдзе шырыней да 15—25 м. Глыба-



Возера Некалч.



Возера Некалч.

каводная частка ўскладнена ўпадзінамі і падняццямі, лістая. Зарастае 1/3 плошчы возера да глыбіні 4 м. Злучана ручаем з воз. Воласна.

НЕКРАШОЎСКИ КАНАЛ, Валасавіцкі канал, меліярацыйны канал у Акцябрскім р-не, левы прыток р. Трэмя (бас. Прыпяці). Даўжыня 11,5 км. Пачынаецца за 2 км на ПнУ ад в. Воспін, вусце за 2 км на ПнУ ад в. Мухшычы.

НЕКРАШОЎСКИ КАНАЛ, меліярацыйны канал у Любанскім р-не, правы прыток р. Арэса (бас. Прыпяці). Даўжыня 7 км. Пачынаецца за 2 км на У ад в. Камуна, вусце за 2 км на ПнЗ ад в. Нежын.

НЕМАЙЦЯНКА, Неймайцянка, рака ў Сенненскім р-не, левы прыток р. Свбота (бас. Зах. Дзвіны).

Даўжыня 24 км.
Пл. вадазбору 86,3 км².
Сярэдні нахіл воднай паверхні 1,8 ‰.

Пачынаецца на У ад в. Каралі, вусце за 1,4 км на ПнУ ад в. Сэркуці. У верхнім цячэнні называецца Брус. Асноўны прыток — р. Палонка (справа). Рэчышча ад вытоку на працягу 5,5 км каналізаванае.

НЕМАК, возера, гл. Ізмак.

НЕМЦАВА, возера ў Гарадоцкім р-не.

Пл. 0,32 км².
Даўжыня 1,18 км.



1 — з в. Вайна
2 — у в. Недрава
3 — р. Друйка

Возера Неспіш.

Найбольшая шырыня 0,35 км.
Даўжыня берагавой лініі 3,15 км.

У бас. р. Ловаць, за 35 км на ПнУ ад г. Гарадок, каля в. Немцава. Схілы катлавіны вышыней ад 6—7 м на Пн і У да 10 м на Пд і З, часткова разараныя, на Пн і З пад лесам і хмызняком. Выцякае ручай у р. Ловаць.

НЕНАЧ, рака ў Калінкавіцкім і Мазырскім р-нах, левы прыток Прыпяці.

Даўжыня 41 км.
Пл. вадазбору 796 км².
Сярэднегадавы расход вады ў вусці 3 м³/с.
Сярэдні нахіл воднай паверхні 0,4 ‰.

Пачынаецца за 2 км на ПдУ ад в. Рудніца Калінкавіцкага р-на, вусце каля рачнога порта Мазыр (Пхоў). Цячэ па нізінах Прыдняпроўскай і Мазырскім Палессі. Асноўныя прытокі — канал Ненач (справа) і ручай Шыздра (злева). Даліна невыразная, каля в. Антонаўка Калінкавіцкага р-на трапецападобная (шырыня 500—800 м). Пойма двухбаковая (шырыня 0,3—0,6 км), у ніжнім цячэнні зліваецца з поймай Прыпяці. Рэчышча ад вытоку на працягу 34,6 км каналізаванае.

НЕНАЧ, меліярацыйны канал у Калінкавіцкім р-не, правы прыток р. Ненач (бас. Прыпяці). Даўжыня 38 км. Пачынаецца за 1,5 км на ПнУ ад в. Халодшкі, вусце за 0,5 км на Пд ад в. Турцэвічы.

НЕПР, рака ў Смаргонскім р-не, левы прыток Тушчанкі (бас. Влі). Даўжыня 10 км.

Пачынаецца за 1,7 км на ПнУ ад в. Сыраваткі, упадае ў Тушчанку на У ад в. Дабраўляны. Рэчышча каналізаванае. У басейне ракі каля в. Лылойці створана сажалка (пл. 0,10 км²).

НЕРАЙШАНКА, рака ў Сенненскім р-не, правы прыток р. Абалянка (бас. Зах. Дзвіны).

Даўжыня 16 км.
Пл. вадазбору 90 км².
Сярэдні нахіл воднай паверхні 2,9 ‰.

Пачынаецца на схілах Аршанскага ўзвышша за 0,5 км на ПнУ ад в. Выгада, вусце за 0,5 км на ПнЗ ад в. Мясейкі. Рэчышча на працягу 3,3 км ад вытоку каналізаванае.

НІРАСНА, Брады, рака ў Лельчыцкім р-не, левы прыток р. Убарць (бас. Прыпяці).

Даўжыня 18 км.
Пл. вадазбору 167 км².
Сярэдні нахіл воднай паверхні 0,72 ‰.

Пачынаецца за 8 км на З ад в. Салагубаў, вусце за 2 км на ПнУ ад в. Мілашавічы. Рэчышча каналізаванае. Цячэ па забалочанай лясістай мясцовасці.

НІРАТОЎКА, рака ў Акцябрскім р-не, левы прыток р. Пціч (бас. Прыпяці).

Возера Неспіш.

Даўжыня 33,5 км.
Пл. вадазбору 183 км².
Сярэднегадавы расход вады ў вусці 0,8 м³/с.
Сярэдні нахіл воднай паверхні 0,5 ‰.

Пачынаецца за 1,8 км на З ад в. Расвет, вусце за 4 км на ПдЗ ад чыст. Рабкор. Цячэ па паўночна-ўсходняй частцы нізіны Прыпяцкае Палессе. Даліна невыразная, шырыня 1,5—3 км. У нізоўі пойма двухбаковая, шырыняй 1—2 км. Рэчышча каналізаванае, яго шырыня ў верхнім цячэнні 10—12 м, у ніжнім 6—7 м. На рацэ г. п. Акцябрскі.

НІРЫБ, возера ў Крупскім р-не.

Пл. 0,3 км².
Даўжыня 0,93 км.
Найбольшая шырыня 0,47 км.
Даўжыня берагавой лініі 2,33 км.
Пл. вадазбору 31,2 км².

У бас. р. Брусята, за 22 км на Г ад г. п. Крупкі, за 1,5 км на ПдЗ ад в. Захараўка. Схілы катлавіны невыразныя. Берагі нізкія, забалочаныя. Дно сапрапелістае. Каналам злучае з р. Брусята.

НЕСВІЧ, Несвіж, рака ў Брагіцкім і Хойніцкім р-нах, правы прыток р. Брагінка (бас. Прыпяці).

Даўжыня 37 км.
Пл. вадазбору 489 км².
Сярэднегадавы расход вады ў вусці 1,6 м³/с.
Сярэдні нахіл воднай паверхні 0,2 ‰.

Пачынаецца каля в. Кулажын месцы зліцця каналаў Слабодска і Радзінскага, вусце за 1 км на У ад в. Чыкалавічы Брагінскага р-на. Цячэ па нізіне Гомельскага Палесся, на працягу 9 км па мяжы з Украіна. Даліна невыразная. Пойма ў сярэднім цячэнні двухбаковая, шырыняй 0,2—0,4 км. Рэчышча на працягу 24 м уверх ад вусця каналізаванае (шырыня 7—12 м). Рака цячэ ў зоне асялення.

НІСІНА, возера ў Лепельскім р-не.

Пл. 0,53 км².
Найбольшая глыбіня 4,8 м.
Даўжыня 2,03 км.
Найбольшая шырыня 0,35 км.

Даўжыня берагавой лініі 4,87 км.
Аб'ём вады 1,47 млн. м³.
Пл. вадазбору 15,4 км².

У бас. р. Лукомка, за 22 км на ПнУ ад г. Лешель, каля в. Несна. Схілы аглавіны вышыней 5—7 м, пераважна разараныя, на ПдЗ і ПнЗ 3—16 м, пад хмызняком. Берагі нізкія, пясчаныя, на ПнЗ зліваюцца са сламі. 3 невялікія астравы агульнай пл. 0,6 га. Мелкаводдзе пясчанае, глыбіні 2 м дно істае. Зарастае падводнай расліннасцю да глыбіні 16 м. Упадае ручай, выцякае меліярацыйная канава.

НЕСЛУЧ, ручай у Мядзельскім р-не, у бас. Нарачы. Даўжыня 4,1 км. Пачынаецца за 1 км на ПдУ ад в. Памошша, упадае на 3 у воз. Нарач. Трымае сцек з меліярацыйных каналаў. Рэчышча каналізаванае.

НЕСПІШ, возера ў Браслаўскім р-не.
Пл. 4,26 км².
Найбольшая глыбіня 6,3 м.
Даўжыня 4,13 км.
Найбольшая шырыня 1,4 км.
Даўжыня берагавой лініі 16,5 км.
Аб'ём вады 13,8 млн. м³.
Пл. вадазбору 781 км².

У бас. р. Друйка (цячэ праз возе-ра), за 4 км на У ад г. Браслаў, каля в. Рубеж. Уваходзіць у Браслаўскую групу азёр. Схілы катлавіны вышы-ней 10—12 м, на ПнЗ абразійныя. Берагі нізкія, пясчаныя, задзернава-ныя. Дно да глыбіні 4,5 м выслана іясчанымі і апячаненымі адкладамі, ніжэй сапрапелем. 15 астравоў агуль-най пл. 0,31 км². Уздоўж берагоў таласа надводнай расліннасці шыры-ней да 160 м. Ракой Друйка злучана з воз. Недрава і пратокай з воз. Войса. Та возеры праходзіць турысцкі мар-шрут.

НЕХРЫСЦЬ, рака ў Глыбоцкім р-не, левы прыток р. Авута (бас. Зах. Дзвіны).

Даўжыня 10 км.
Пл. вадазбору 89 км².
Сярэдні нахіл воднай паверхні 2,6 ‰.

Пачынаецца за 2 км на ПдЗ ад в. Празарокі, вусце за 0,8 км на У ад в. Шчаўкуны.

НЕЦЕЧКА, Нецеч, рака ў Дзяр-жынскім р-не, левы прыток Ператуці (бас. Немана)

Даўжыня 12 км.
Пл. вадазбору 32 км².
Сярэдні нахіл воднай паверхні 3,4 ‰.

Пачынаецца на ПнУ ад в. Макаў-чыцы, цячэ ў межах Мінскага ўзвыш-ша, праз г. Дзяржынск, упадае ў Пе-рагуць на 3 ад в. Клыпаўшчына. На працягу 6 км каналізаваная (ад паўднёвай ускраіны Дзяржынска да вусця), прымае сцек з меліярацый-ных каналаў.

НЕСЧАНКА, рака ў Старадарожскім р-не, левы прыток р. Арэса (бас. Прыпяці).

Даўжыня 14 км.
Пл. вадазбору 111 км².
Сярэдні нахіл воднай паверхні 0,9 ‰.

Пачынаецца за 3 км на Пд ад г. Старыя Дарогі (у верхнім цячэнні называецца Сіняроўка), вусце за 1 км на Пд ад в. Вярхуціна. Рэчышча на двух участках на працягу 2,6 км і 1,7 км каналізаванае.

НЕСЧАРДА, рака ў Расонскім р-не, правы прыток р. Дрыса (бас. Зах. Дзвіны).

Даўжыня 21 км.
Пл. вадазбору 346 км².
Сярэдні нахіл воднай паверхні 1 ‰.

Выцякае з воз. Нешчарда за 1 км на ПнУ ад в. Парэчча, вусце за 0,8 км на У ад в. Прыбыткі. Асноўны прыток — р. Расонка (справа). На вадазборы азеры займаюць да 9% плошчы — Нешчарда, Валуйскае, Бродна, Доў-гае, Расамачынскае і інш. Цячэ па лясістай забалочанай мясцовасці.

НЕСЧАРДА, Няшчэрда, возера ў Расонскім р-не.

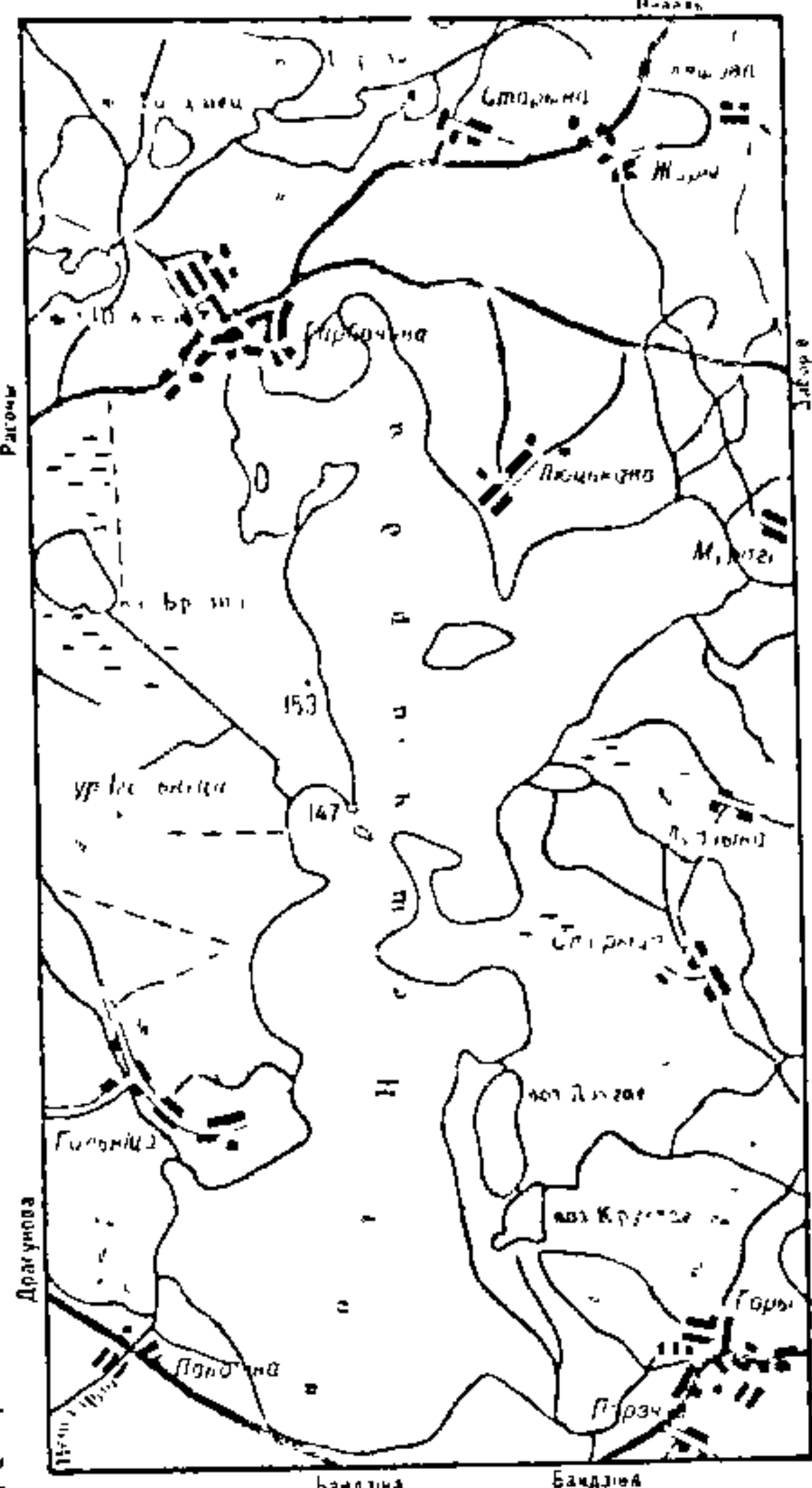
Пл. 27,4 км².
Найбольшая глыбіня 8,1 м.
Даўжыня 11,9 км.
Найбольшая шырыня 4,6 км.
Даўжыня берагавой лініі 50 км.
Аб'ём вады 84,7 млн. м³.
Пл. вадазбору 170 км².

У бас. р. Нешчарда (выцякае з во-зера), за 15 км на У ад г. п. Расоны, каля в. Гарбачэва. Схілы катлавіны вышыней 5—10 м, пераважна разараныя, тэрасаваныя, заходнія пад лесам, на Пд і Пн марэнныя ўзгоркі вышыней 10—15 м. Берагі нізкія, забалочаныя, пад хмызняком, у за-вахах сплавінныя. Найбольшыя глыбіні ў паўночным плесе, у паўднёвым пераважаюць глыбіні 2—5 м. 3 астра-вы агульнай пл. 0,23 км². Прыбярэж-ная частка дна шырыней да 200 м выслана пясчанымі адкладамі (на асобных участках пашыраны да глы-біні 4—5 м), цэнтральная — сапра-пелем. Зарастае ў прыбярэжнай част-цы, шырыня паласы зарастання да 250 м. Упадаюць 7 ручасў і р. Атлай-ская, злучана пратокай з воз. Доўгае. Багата рыбай, вадаплаўнай птушкай. Амаратарская лоўля рыбы абмежаваная.

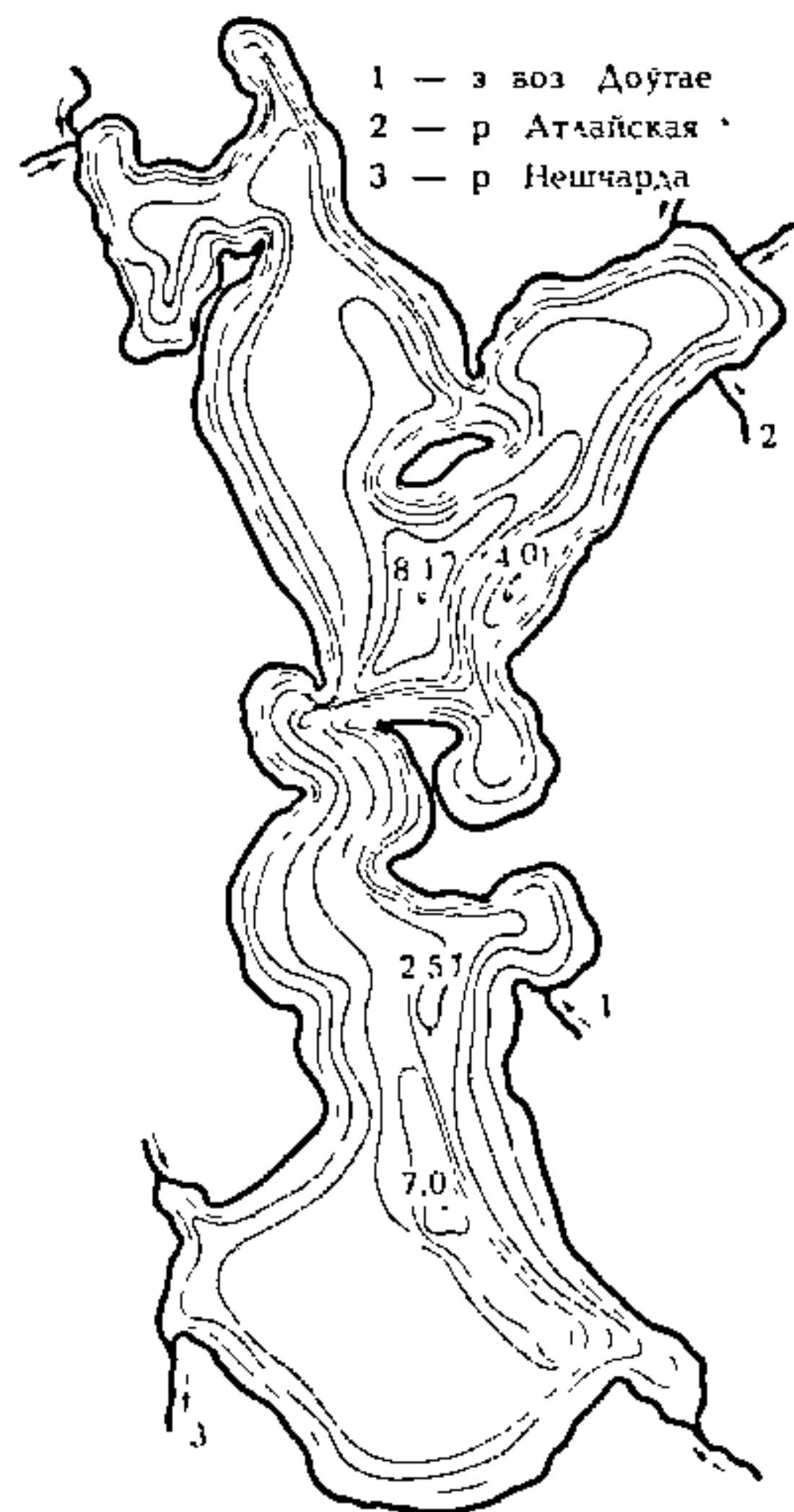
НЕГРА, возера ў Гарадоцкім р-не.

Пл. 0,3 км².
Найбольшая глыбіня 2,5 м.
Даўжыня 0,8 км.
Найбольшая шырыня 0,49 км.
Даўжыня берагавой лініі 2,66 км.
Аб'ём вады 0,41 млн. м³.
Пл. вадазбору 45,1 км².

У бас. р. Аўсянка (цячэ праз во-зера), за 25 км на ПнУ ад г. Гарадок, за 1 км на 3 ад в. Бярозна. Схілы катлавіны невыразныя, на ПдУ і ПнЗ вышыней 5—7 м, параслі лесам і хмызняком. Берагі сплавінныя, на ПдУ нізкія, пад хмызняком. Дно плоскае, сапрапелістае. Поўнаасцю зарастае падводнай расліннасцю. Шы-



Возера Нешчарда.



Возера Нешчарда.

НЕМАН

рыня паласы прыбярэжнай расліннасці да 40 м

НЕМАН (у Літве Нямунас), рака ў Беларусі і Літве.

Даўжыня 937 км (у т. л. ў межах Беларусі 459 км).

Пл. вадазбору 98,2 тыс. км², у т. л. на тэрыторыі Беларусі 35 тыс. км² (без вадазбору р. Вілія).

Сярэднегадавы расход вады пры выхадзе за мяжу Беларусі 214 м³/с, у вусці 635 м³/с.

Агульнае падземне ракі на Беларусі 96,5 м.

Сярэдні нахіл воднай паверхні 0,21 ‰

Пачынаецца пад назвай Неманец на Стаўбцоўскай раўніне каля в. Берх-Неман Уздзенскага р-на, упадае у Куршскі заліў Балтыйскага мора. Асноўныя прытокі. Уса, Сула, Бярэзіна, Гаўя, Дзітва, Лебядка, Котра, Мяркіс, Вілія (Нярыс), Нявежыс, Дубіса (справа), Уша, Моўчадзь, Шчара, Зальвянка, Рось, Свіслач. Шашупе (злева) Даліна амаль да вусця Сулы невыразная, ніжэй да мяжы з Літвой пераважна скрынкападобная; паміж вусцямі Шчары і Чорнай Ганчы, дзе Неман цячэ па ўсходняй ускраіне Гродзенскага ўзвышша, — глыбокая і вузкая (пераважная шырыня 1—4 км). Схілы да ўпадзення Бярэзіны спадзістыя (вышыня 8—15 м, месцамі 30—50 м), на астатнім працягу стромкія, парэзаныя ярамі, вышыней да 25 м. Пойма двухбаковая, нізкая, забалочаная, парэзаная старыцамі; яе шырыня 1—2 км, месцамі да 4 км,

ніжэй г. Масты, дзе даліна глыбокая, часта адсутнічае. Вышэй вусця Шчары складасца з 2 узроўняў: высокага (2—3 м) і нізкага (0,5—1,5 м). На астатнім працягу даліны вылучаюцца высокі, сярэдні і нізкі ўзроўні. Рэчышча ад вытоку на працягу 26,4 км каналізаванае, далей — звільстае, шмат меляў, перакатаў, кос, пячаных астравоў. Шырыня ракі ў межань у вярхоўі 35—40 м, ніжэй па цячэнні да 90 м, паміж вусцямі Шчары і Чорнай Ганчы 120—150 м. Дно пячанае, на перакатах пячанакамяністае і галечнае. Цячэнне спакойнае з сярэдняй хуткасцю 0,6—0,8 м/с і ваганнямі ад 0,2 м/с да 2 м/с (у разводдзе). Веснавое разводдзе звычайна праходзіць некалькімі хвалямі, доўжыцца 30—50 дзен. Сярэдняя вышыня над межанным узроўнем 2,5—4 м. Найбольшае разводдзе за апошнія 150 гадоў назіралася ў 1958, калі ўзровень вады падняўся да 3,1 м каля Стоўбцаў і да 8,1 м каля Гродна. Замярзае ў 2-й палове снежня, найбольшая таўшчыня леда 54—63 см, крыгалом у канцы сакавіка. Веснавы ледаход 7—16 сутак. Характэрны працяглыя, амаль штогадовыя зажоры. Вада ў рацэ па гідрабіялагічных паказчыках умерана забруджаная, выкарыстоўваецца для бытавога і прамысловага забеспячэння. Рэгулярнае суднаходства і лесасплаў не ажыццяўляюцца. Праз Агінскі канал Неман злучаны з басейнам Дняпра, праз Аўгустоўскі — з басейнам Віслы. З пабудовай Вілейска-Мінскай воднай сістэмы частка сцеку з басейна Немана перакідаецца ў басейн Дняпра. У Беларусі на рацэ гарады Стоўбцы, Масты,

Гродна (порт); у маляўнічых мясцінах Коласаўскі мемарыяльны заказнік (в. Мікалаеўшчына), зоны адпачынку Стоўбцы, Морына, Дзітва (у міжрэччы Немана і Дзітвы), Масты (у міжрэччы Немана і Шчары), Скідаль, Сончы.

НЕМАНКА, рака ў Веткаўскім р-не, левы прыток р. Сож (бас. Дняпра).

Даўжыня 26 км.

Пл. вадазбору 128 км².

Сярэдні нахіл воднай паверхні 0,8 ‰.

Пачынаецца за 2 км на У ад в. Скачок, вусце за 2 км на ПнУ ад в. Юркавічы. Рэчышча каналізаванае.

НЕЎДА, Нявода, Палужанка, рака ў Навагрудскім і Карэліцкім р-нах, левы прыток Сэрвачы (бас. Немана).

Даўжыня 39 км.

Пл. вадазбору 240 км².

Сярэднегадавы расход вады ў вусці каля 1,7 м³/с.

Сярэдні нахіл воднай паверхні 3,4 ‰.

Пачынаецца каля в. Неўда Навагрудскага р-на, цячэ ў межах Навагрудскага ўзвышша па ўзгорыстай мясцовасці, перасечанай глыбокімі лагчынамі і ярамі; упадае ў Сэрвач на Пн ад в. Беразавец. Асноўныя прытокі — Зямчатка і Крамаўка. Даліна пераважна трапецападобная (шырыня 2—3 км) са стромкімі схіламі вышыней да 30 м. Пойма роўная, месцамі забалочаная, пад хмызняком (шырыня 100—150 м). Рэчышча моцназвільстае, ад в. Аколца да вусця каналізаванае; яго шырыня 4—6 м.



Возера Нешчарда.

Прымае сцек з меліярацыйных каналаў

НІВІШЧЫ, ручай у Горацкім р-не, левы прыток р. Проня (бас. Дняпра). Даўжыня 6 км. Пачынаецца за 1,2 км на З ад в. Славікі, вусце за 0,8 км на ПДЗ ад в. Нівішчы. Рэчышча каналізаванае на працягу 5,2 км (ад вытоку да в. Нівішчы).

НІЖАЎСКІ КАНАЛ, меліярацыйны канал у Кобрынскім р-не, левы прыток Казацкага канала (бас. Зах. Буга). Даўжыня 5,5 км. Пачынаецца за 2 км на ПДЗ ад в. Хабавічы, вусце за 1 км на ПНУ ад в. Руховічы. У час вялікіх тавадак праз трубу-рэгулятар пастулае вада з Нізяўскага канала.

НІЖНЕКАЗЛОВІЦКІ КАНАЛ, меліярацыйны канал у Калінкавіцкім р-не, левы прыток р. Іпа (бас. Прыпяці). Даўжыня 5,5 км. Пачынаецца з Казловіцкага канала за 0,5 км на ПнЗ ад в. Казловічы, вусце за 3 км на У ад в. Наваселкі.

НІЖНЯЯ ВЯСЕЙКА, рака ў Слуцкім р-не, левы прыток р. Вясейка (бас. Трыпяці).

Даўжыня 19,3 км.
Пл. вадазбору 110 км².
Сярэдні нахіл воднай паверхні 1,1 ‰.

Пачынаецца каля в. Краснае, вусце за 2 км на ПДЗ ад в. Ніва. Рэчышча каналізаванае.

НІЖНЯЯ КРЫВІНА, рака, гл. Крыўніка.

НІЗАВЫ КАНАЛ, Восаўскі канал, канава Нізавая, меліярацыйны канал у Рэчыцкім і Светлагорскім р-нах, правы прыток р. Сведзь (бас. Дняпра). Даўжыня 16 км.

Пачынаецца за 0,8 км на Пн ад в. Рудзец Рэчыцкага р-на, упадае ў Сведзь за 1 км на Пд ад в. Баравікі Светлагорскага р-на.

НІЗАЎСКІ КАНАЛ, меліярацыйны канал у Кобрынскім р-не, правы прыток Нізяўскага канала (бас. Зах. Буга). Даўжыня 6,9 км. Пачынаецца за 3,7 км на Пд ад в. Роса, вусце за 2 км на З ад в. Барысаўка.

НІЗГАЛАЎЕ, возера ў Бешанковіцкім р-не.

Пл. 0,5 км².
Найбольшая глыбіня 3,4 м.
Даўжыня 1,16 км.
Найбольшая шырыня 0,61 км.
Даўжыня берагавой лініі 2,95 км.
Аб'ём вады 0,97 млн. м³.
Пл. вадазбору 11,5 км².

У бас. р. Ула, за 20 км на З ад г. п. Бешанковічы, каля в. Нізгалава. Схілы катлавіны вышыняй 10—13 м, пераважна разараныя. Выцякае ручай у р. Ула.

НІЗІНСКІ КАНАЛ, меліярацыйны канал у Шаркоўшчынскім р-не, правы прыток р. Маціца (бас. Зах. Дзвіны). Даўжыня 6,1 км. Пачынаецца за 0,5 км на Пд ад в. Бардзянцы, вусце за 0,5 км на Пн ад в. Рэчкі.

НІЗОЎСКІ КАНАЛ, меліярацыйны канал у Пухавіцкім р-не, правы прыток Дрычынскага канала (бас. Дняпра). Даўжыня 8,2 км. Пачынаецца за 1,5 км на ПнУ ад г. п. Рудзенск, упадае ў Дрычынскі канал за 1,5 км на ПнУ ад в. Нізоўка.

НІЗЯНКА, рака ў Воранаўскім р-не і Літве, левы прыток Улы (бас. Немана). Даўжыня 15 км, у т. л. ў Беларусі 8,6 км. Пачынаецца каля в. Ма-

люкі Воранаўскага р-на, перасякае мяжу за 2 км на ПнЗ ад в. Пасека Дварчаны Шчучынскага р-на, упадае ва Улу ў Літве. Рэчышча на тэрыторыі Беларусі каналізаванае.

НІЗЯЎСКІ КАНАЛ, меліярацыйны канал у Кобрынскім р-не, правы прыток канала Бона (бас. Зах. Буга). Даўжыня 18,6 км. Пачынаецца за 2,8 км на З ад в. Барысаўка, вусце за 4 км на Пн ад в. Бельск.

НІКУЛЬСК, возера ў Браслаўскім р-не.

Пл. 0,02 км².
Даўжыня 0,3 км.
Найбольшая шырыня 0,12 км.
Даўжыня берагавой лініі 0,75 км.

У бас. р. Друйка, за 22 км на ПНУ ад Браслава, за 3 км на У ад в. Дзергава, сярод ляснога масіву Друйская дача. Схілы катлавіны на ПдУ, ПдЗ і З стромкія, вышыняй 10 м, на Пн і Пд забалочаныя. Выцякае ручай у воз. Берца.

НІСКОВІЦКІ КАНАЛ, меліярацыйны канал у Капыльскім р-не, правы прыток Выні (бас. Немана). Даўжыня 6,5 км. Пачынаецца за 1,2 км на Пд ад в. Ржаўка, цячэ ў межах Капыльскай грады, упадае ў Выню за 1,3 км на ПдУ ад в. Думічы. Прымае сцек з меліярацыйных каналаў.

НІУСКА-ГРАБАЎСКІ КАНАЛ, меліярацыйны канал у Жлобінскім р-не, правы прыток р. Добасна (бас. Дняпра). Даўжыня 13 км. Пачынаецца каля паўночнай ускраіны в. Гармавічы, упадае ў Добасну ў в. Нівы.


НІУСКІ КАНАЛ, меліярацыйны канал у Жлобінскім р-не, левы прыток р. Язнач (бас. Дняпра). Даўжыня 6,2 км. Пачынаецца каля паўночна-заходняй ускраіны в. Мормаль, упадае ў Язнач за 3 км на ПДУ ад в. Істопа.

НІУСКІ КАНАЛ, рака, гл. Дабасна.
НІШЧА, рака ў Пскоўскай вобл. і Расонскім р-не, правы прыток р. Дрыса (бас. Зах. Дзвіны).

Даўжыня 85 км, у т. л. на Беларусі 68 км.
Пл. вадазбору 1380 км².
Сярэднегадавы расход вады ў вусці 9,7 м³/с.
Сярэдні нахіл воднай паверхні 0,3‰.

Выцкае з воз. Нішча (Себежскі р-н), цячэ на Полацкай нізіне, вусце за 1 км на З ад в. Кульнева Аспоўны прыток Чарапяцка. Люці, Вельніда (лева), Хонка, ручай Галавач (справа). Даліна пераважна трапецападобная, шырыняй 100—200 м. Пойма часткай двухбаковая, чаргуецца па берагах у сярэднім і ніжнім цячэнні месцамі адсутнічае. Рэчышча зямлістае (шырыня 25—30 м); у ніжнім цячэнні рака зарэгулявана Клясціцкім валасховішчам. Найвышэйшы ўзровень разводдзя ў канцы 1-й дэкады красавіка, сярэдняя вышыня над межанным узроўнем 3 м, найвышэйшая 5,1 м (1956 г.). Замярзае ў сярэдзіне снежня, крыглом у 1-й дэкадзе красавіка. Веснавы ледаход 2 сут.

НОВА-ГАБСКІ КАНАЛ, меліярацыйны канал у Мядзельскім р-не, левы прыток Стара-Габскага канала (бас. Вілі). Даўжыня 6 км. Пачынаецца ў лясістай, забалочанай мясцовасці, за 1 км на ПДЗ ад воз. Чорнае, упадае ў Стара-Габскі канал за 1 км на Пн ад в. Новыя Габы.



Рака Нішча каля вёскі Сакалішча Расонскага раена.

НОВАМАГІСТРАЛЬНЫ КАНАЛ, меліярацыйны канал у Петрыкаўскім р-не, левы прыток р. Пціч (бас. Прыпяці). Даўжыня 5,4 км. Пачынаецца з Брадоўскага канала за 4,5 км на ПД ад в. Брады, вусце за 1,5 км на У ад в. Слабодка 2-я.

НОВАМАЙДАНСКІ КАНАЛ, меліярацыйны канал у Нараўлянскім р-не, правы прыток р. Жалонь (бас. Прыпяці). Даўжыня 8,7 км. Пачынаецца за 2,5 км на ПнЗ ад в. Антонаўка, вусце за 1 км на У ад в. Бярозаўка. Цячэ ў зоне адсялення.

НОВАПАЛЁСКАЕ ВАДАСХОВІШЧА, у Лельчыцкім р-не.

Пл. 0,7 км².
Найбольшая глыбіня 4,5 м.
Даўжыня 1,4 км.
Найбольшая шырыня 0,6 км.
Аб'ём вады 2,2 млн. м³.
Пл. вадазбору 63,5 км².

Наліўное. Створана ў 1986 за 16 км на ПнЗ ад г. Лельчыцы, каля в. Новае Палессе, для арашэння зямель, рыбагадоўлі. Напаўняецца вадой з р. Каросцінка. Ваганні ўзроўню на працягу года да 2,1 м.

НОВА-ЧАУНЫШКАВІЦКІ КАНАЛ, Нова-Чаўнышкаўскі канал, меліярацыйны канал у Бешанковіцкім р-не, правы прыток р. Свячэнка (бас. Зах. Дзвіны). Даўжыня 7,2 км. Пачынаецца за 1,5 км на ПДЗ ад в. Лабачова, вусце за 0,5 км на Пн ад в. Чаўнышкі.

НОВАЯ АСПОЎКА, водапрыёмнік, меліярацыйны канал у Маларыцкім і Кобрынскім р-нах, правы прыток р. Аспоўка (бас. Зах. Буга). Даўжыня 20,2 км. Пачынаецца ад мяжы з Украінай за 3 км на У ад в. Боркі Маларыцкага р-на, вусце за 0,7 км вышэй моста на аўтадарозе Кобрын—Маларыта. Верхняя частка канала пракладзена па старым рэчышчы канала Бона Праз каналы злучаны з басейнамі р. Рыта, каналам Бона, р. Трасцяніца.

НОВАЯ ВАЛОЖЫНКА, рака, гл. Капусцінка.

НОВЫ РЫБГАСНЫ КАНАЛ, меліярацыйны канал у Петрыкаўскім р-не, у басейне Прыпяці. Даўжыня 17,2 км. Пачынаецца за 2 км на ПДЗ ад в. Колкі, упадае ў адну з сажалак рыбгаса «Трэмя» за 5 км на ПДЗ ад в. Церабаў.

НОВЫ СВЕТ, меліярацыйны канал у Буда-Кашалёўскім р-не, правы прыток р. Ліпа (бас. Дняпра). Даўжыня 12,3 км. Пачынаецца за 1 км на З ад п. Зімнік, упадае ў Ліпу за 2 км на ПнЗ ад в. Андрэўка.

НОЖНІЦЫ, возера ў Расонскім р-не

Пл. 0,72 км².
Найбольшая глыбіня 5,6 м.
Даўжыня 1,38 км.
Найбольшая шырыня 0,63 км.
Даўжыня берагавой лініі 5,6 км.
Аб'ём вады 2,6 млн. м³.
Пл. вадазбору 1,76 км².

У бас. р. Дрыса, за 36 км на У ад г. п. Расоны, каля в. Ножніцы. Схілы катлавіны вышыняй 5—9 м. Пясчаныя, параслі лесам і хмызняком на Пд разараныя. Берагі нізкія, пясчаныя, пад хмызняком. Дно сапрапелістае. Вада вызначаецца высокай празрыстасцю. Зарастае падводнай расліннасцю да глыбіні 4 м. Упадаюць 3 ручаі.

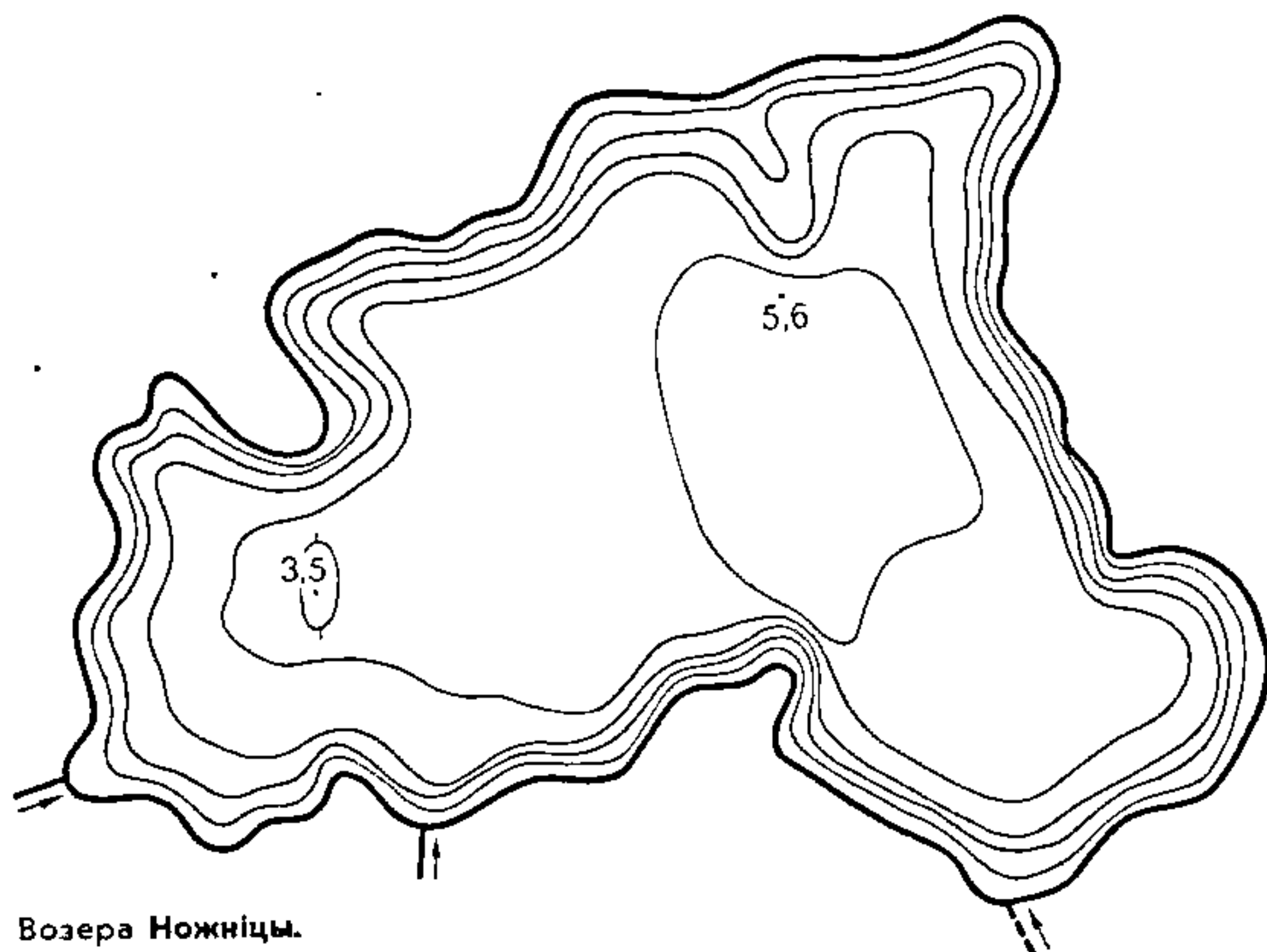
НОРКАВА, возера ў Расонскім р-не

Пл. 0,01 км².
Даўжыня 0,15 км.
Найбольшая шырыня 80 м.
Даўжыня берагавой лініі 0,4 км.

У бас. р. Нішча, за 16 км на ПнЗ ад г. п. Расоны, за 2,5 км на З ад в. Сасновы Бор, сярод балота.

НОРКІНСКІ КАНАЛ, меліярацыйны канал у Касцюковіцкім р-не, правы прыток р. Жадуцька (бас. Дняпра). Даўжыня 5,9 км. Пачынаецца за 3 км на З ад в. Норкіна, упадае ў Жадуцьку за 1 км на ПнУ ад в. Галачоўка.

НОСАЎКА, рака ў Валожынскім р-не, правы прыток Іслачы (бас. Немана). Даўжыня 5,4 км. Пачынаецца на З ад в. Бурнейкі, упадае ў Іслач за 1 км на Пн ад в. Белакорац. Рэчышча на працягу 3,5 км перад вусцем каналі



Возера Ножніцы.



Возера Нявіда.

заванае. У нізоўі прымае сцёк з меліярацыйных каналаў.

НОУЧАТКА, меліярацыйны канал у Воранаўскім р-не, левы прыток Наўянкі (бас. Немана). Даўжыня 6,5 км. Пачынаецца каля в. Мікшавічы, вусце каля в. Наўянка.

НОЧВІХА, рака, гл. Балавец.

НУРЭЦ, рака, гл. Кужэц.

НЫРКА, рака ў Гарадоцкім р-не, правы прыток р. Лужаснянка (бас. Зах. Дзвіны). Даўжыня 9,4 км. Пачынаецца за 0,4 км на Пд ад в. Евіна, вусце за 0,4 км на ПдУ ад в. Латыгава.

НЮЛЯ, возера ў Лепельскім р-не.

Пл. 0,2 км².
Найбольшая глыбіня 6,7 м.
Даўжыня 0,85 км.
Найбольшая шырыня 0,3 км.
Даўжыня берагавой лініі 2,08 км.
Аб'ём вады 0,6 млн. м³.
Пл. вадазбору 3,15 км².

У бас. р. Ула, за 4 км на У ад г. Лепель, за 1 км на З ад в. Бораўна. Схілы катлавіны вышыней 5—8 м, у верхняй частцы разараныя. Берагі нізкія, параслі водна-балотнай расліннасцю і хмызняком. На З пойма шырыней да 100 м. Востраў пл. 0,2 га. Дно да глыбіні 3 м пясчанае, ніжэй — ілістае. Зарастае да глыбіні 2 м. Злучана ручаем з воз. Бораўна, выцякае ручай у р. Ула.

НЯБЕЛА, Нябелка, рака ў Стаўбцоўскім і Дзяржынскім р-нах, левы прыток р. Перакуль (бас. Немана). Даўжыня 6,4 км. Пачынаецца на У ад в. Папкі Дзяржынскага р-на, цячэ па паўднёвых схілах Мінскага ўзвышша, упадае ў Перакуль за 1,5 км на ПнУ ад в. Рудня Стаўбцоўскага р-на.

НЯБЫЛОВА, возера ва Ушацкім р-не.

Пл. 0,02 км².
Даўжыня 0,2 км.
Найбольшая шырыня 0,15 км.
Даўжыня берагавой лініі 0,52 км.

У бас. р. Тураўлянка, за 14 км на У ад г. п. Ушачы, за 0,7 км на З ад в. Слабада. Размешчана сярод поля ў забалочаным паніжэнні. Злучана канавай з р. Выдрыца.

НЯВЕЖА, рака ў Маладзечанскім р-не, левы прыток Ушы (бас. Віліі). Даўжыня 9 км. Пачынаецца каля в. Ласбедзева, у нізоўі цячэ сярод

лесу, упадае ва Ушу за 3 км на У ад в. Турэц-Баяры. На працягу 5 км перад вусцем каналізаваная.

НЯВЕРАУСКІ КАПАЛ, меліярацыйны канал у Мядзельскім р-не, правы прыток Вузлянкі (бас. Віліі). Даўжыня 5 км. Пачынаецца на ПдУ в. Ліпава 1-е, упадае ў Вузлянку за 0,6 км на ПдУ ад в. Няверы. У вярхоўі цячэ сярод лесу.

НЯВЕРЫЦА, рака ў Верхнядзвінскім р-не, правы прыток р. Сінюха (бас. Зах. Дзвіны). Даўжыня 6 км. Пачынаецца каля в. Гаўрыліна, вусце за 3 км на Пн ад в. Прошкі. У нізоўі цячэ па лясістай забалочанай мясцовасці.

НЯВЕШЧАНКА, Ляхава, возера ў Рэчыцкім р-не.

Пл. 0,22 км².
Даўжыня 2,15 км.
Найбольшая шырыня 0,12 км.
Даўжыня берагавой лініі 5 км.

На пойме Дняпра, за 7 км на Пн ад г. Рэчыца, каля в. Гіроў. Старычнае. Схілы невыразныя.

НЯВІДА, Нявідава, возера ў Полацкім р-не.

Пл. 1,09 км².
Найбольшая глыбіня 9 м.
Даўжыня 1,9 км.
Найбольшая шырыня 0,82 км.
Даўжыня берагавой лініі 5,22 км.
Аб'ём вады 4,96 млн. м³.
Пл. вадазбору 78 км².

У бас. р. Нача, за 28 км на ПдЗ ад Полацка, каля в. Бабынічы. Схілы катлавіны вышыней 3—15 м (на ПнУ 20—25 м), парослыя лесам і хмызняком, месцамі разараныя. Берагі нізкія, пясчаныя, пад хмызняком. На У, ПнЗ і Пд пойма шырыней да 400 м, парасла хмызняком. Мелкаводдзе пясчанае. З глыбіні 4 м дно гліністае. Расліннасць пашырана да глыбіні 3—3,2 м. Праз возера цячэ р. Быстрыца (злучае яго з азерамі Бабынічы і Лесава), упадае ручай з воз. Белянок.

НЯВІША, рака ў Шчучынскім р-не, левы прыток Котры (бас. Немана).

Даўжыня 39 км.
Пл. вадазбору 328 км².
Сярэднегадавы расход вады ў вусці каля 2,2 м³/с.
Сярэдні нахіл воднай паверхні 0,8 ‰.

Пачынаецца за 1,5 км на ПнУ ад в. Мякішы, цячэ ў межах Лідскай раўніны, упадае ў Котру на У ад х. Зубраўка. Асноўныя прытокі — Навадворка (злева) і Пуціска (справа). Даліна ў верхнім цячэнні невыразная, ніжэй трапецападобная, шырыней 500—600 м, у ніжнім цячэнні перасечаная старыцамі. Пойма двухбаковая, у ніжнім цячэнні пад хмызняком. Рэчышча на працягу 27 км ад вытоку каналізаванае, на астатнім працягу звільстае, шырыней 5—10 м. Каля в. Кронькі створана сажалка (пл. 0,55 км²).

НЯВОДА, рака, гл. Неўда.

НЯГРЫМАУКА, рака ў Навагрудскім р-не, левы прыток Ізвы (бас. Немана).

Даўжыня 17 км.
Пл. вадазбору 42 км².
Сярэдні нахіл воднай паверхні 2,1 ‰.

Пачынаецца на У ад в. Байкі, цячэ ў межах Навагрудскага ўзвышша, у ніжнім цячэнні праз лясныя масівы. Упадае ў Ізву за 2,2 км на ПнЗ ад в. Каменка.

НЯДЗВЭДНА, возера, гл. Мядзведна.

НЯДРУЖНА, возера ў Полацкім р-не.

Пл. 0,6 км².
Даўжыня 1,45 км.
Найбольшая шырыня 0,55 км.
Даўжыня берагавой лініі 3,35 км.

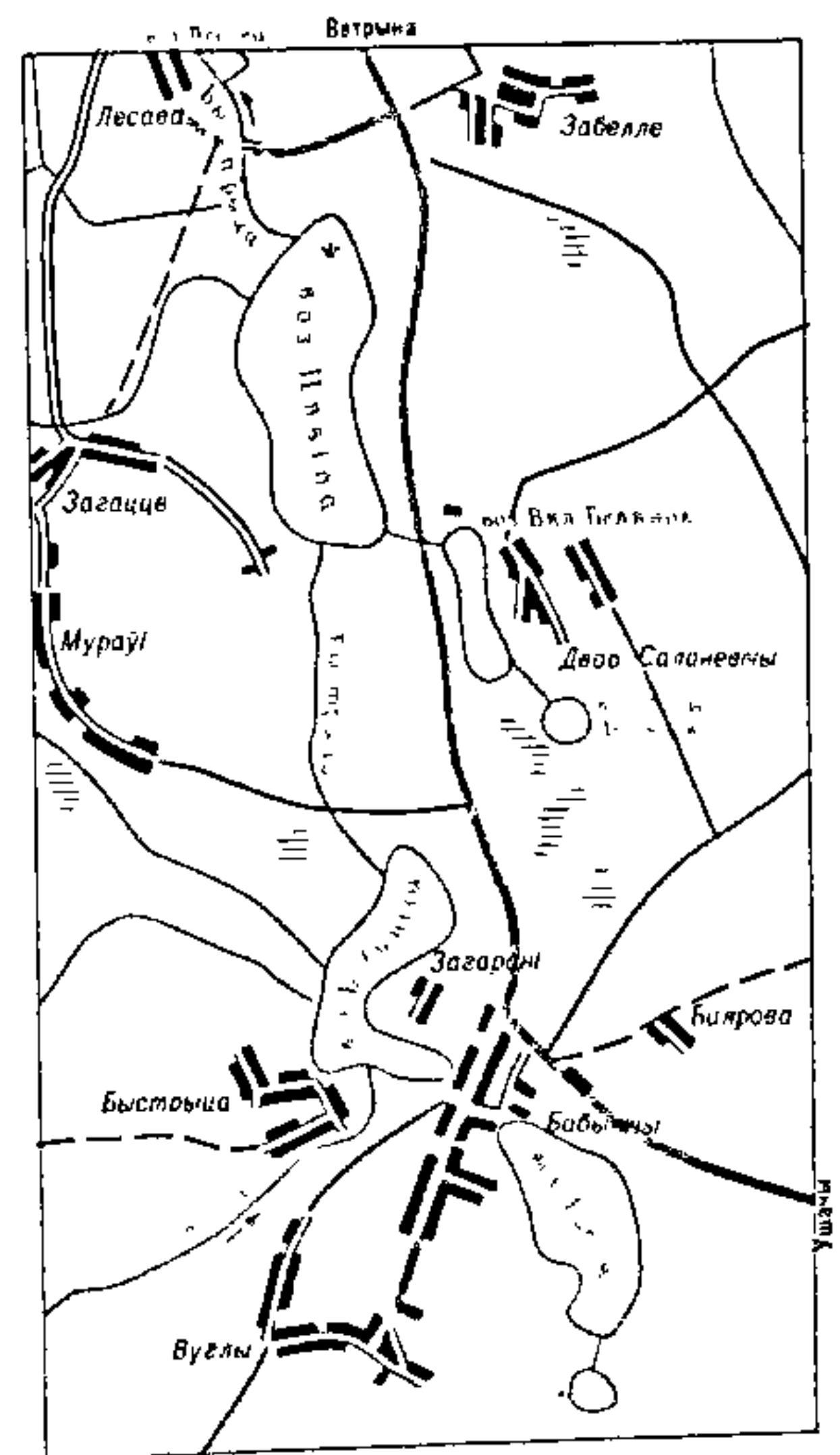
У бас. р. Палата, за 40 км на ПнЗ ад Полацка, за 6 км на Пн ад в. Дрэтунь, сярод забалочанага лесу. Схілы катлавіны невыразныя. Берагі забалочаныя, пад лесам і хмызняком.

НЯДРУЖНА, возера ў Полацкім р-не.

Пл. 0,53 км².
Даўжыня берагавой лініі 3,48 км.
Пл. вадазбору 3,25 км².

У бас. р. Палата, за 38 км на ПнУ ад Полацка, каля в. Нядружна. Схілы катлавіны вышыней 5—7 м, пад лесам, на Пн разараныя. Берагі забалочаныя, на Пн зліваюцца са схіламі.

НЯДРУЖНА, возера ў Полацкім р-не.



Возера Нявіда.

НЯЖАРАЎКА

Пл. 0,14 км².
Даўжыня 0,68 км.
Найбольшая шырыня 0,35 км.
Даўжыня берагавой лініі 1,78 км.
Пл. вадазбору 2 км².

У бас. р. Палата, за 26 км на ПнУ ад Полацка, за 5 км на ПдУ ад в. Палата, сярод высокіх (да 30 м) пячаных узгоркаў. 2 невялікія залівы Выцякае ручай у р. Палата.

НЯЖАРАЎКА, рака ў Слуцкім р-не, правы прыток р. Талца (бас. Прыпяці). Даўжыня 9 км. Пл. вадазбору 82 км². Пачынаецца за 2,3 км на Пн ад в. Няжараўка, вусце за 2 км на ПнЗ ад в. Таль Рэчышча каналізаванае.

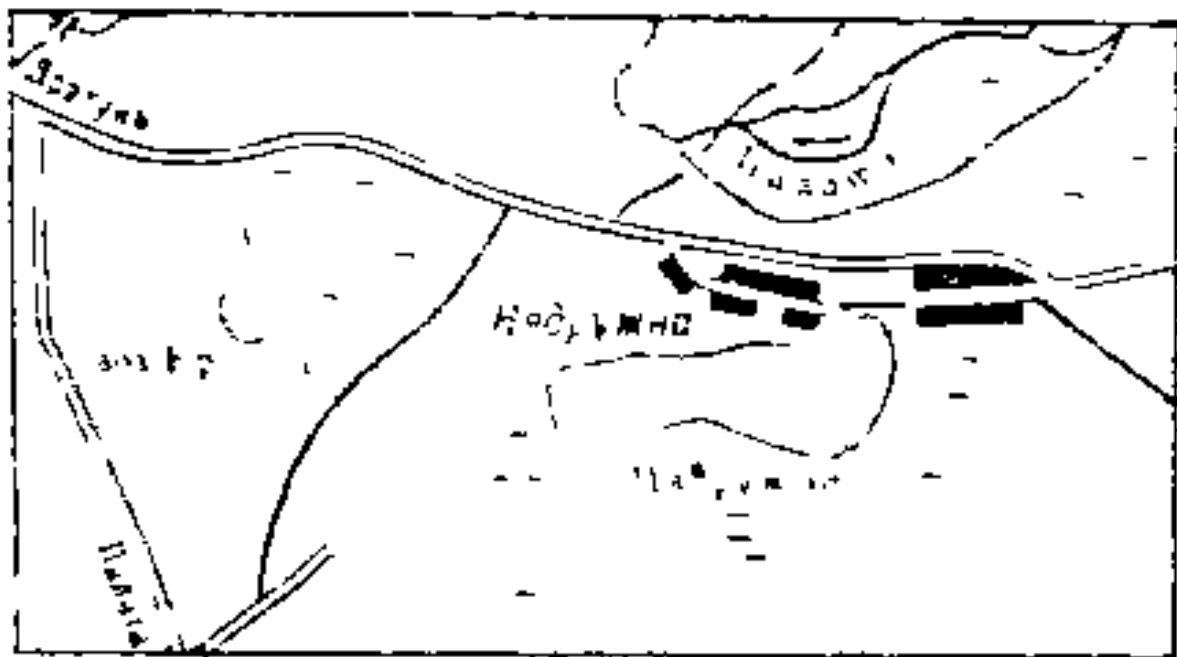
НЯЖАТКА, рака ў Навагрудскім р-не, правы прыток Ізвы (бас. Нёмана).

Даўжыня 10 км.
Пл. вадазбору 25 км².
Сярэдні нахіл воднай паверхні 6 ‰

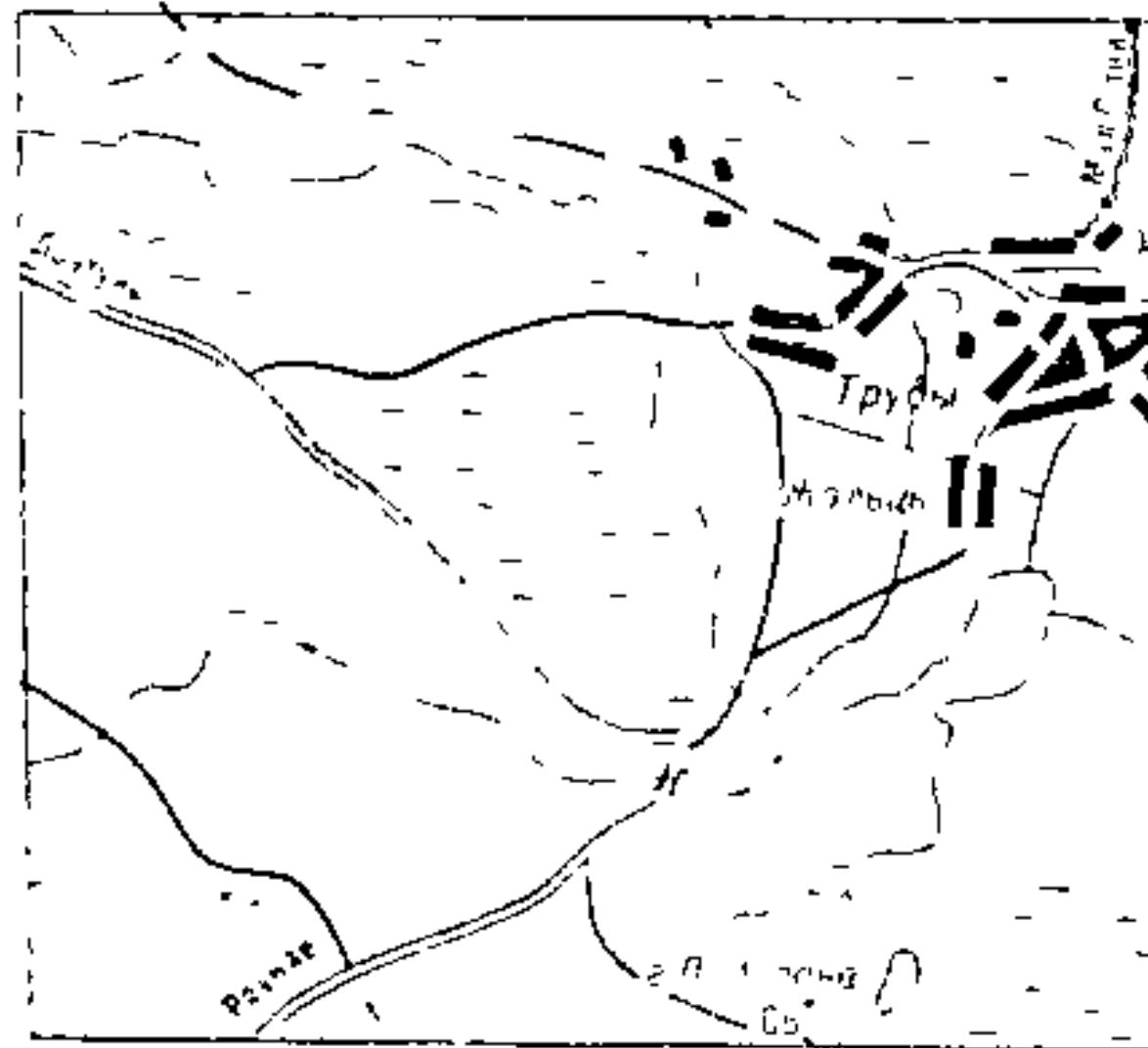
Пачынаецца каля в. Макрэц, цячэ ў межах Навагрудскага ўзвышша праз лясныя ўрочышчы, упадае ў Ізву ва ўрочышчы Рагічэвічы за 2,5 км на ПнУ ад в. Багданаўка.

НЯЖЭЎА, рака ў Горацкім р-не, правы прыток р. Паўна (бас. Дняпра). Даўжыня 6,8 км. Пачынаецца за 1,5 км на ПнУ ад в. Маслак, вусце за 1 км на ПдЗ ад в. Барсукі. Рэчышча ад вытоку на працягу 2,6 км каналізаванае.

НЯЗВЯДКА, возера ў Браслаўскім р-не.



Возера Нядружна (плошча 0,53 км²).



Возера Някляя.

Пл. 0,1 км².
Даўжыня 0,5 км.
Найбольшая шырыня 0,3 км.
Даўжыня берагавой лініі 1,32 км.

У басейне р. Вята, за 22 км на ПдУ ад г. Браслаў, каля в. Стрыжкі. Схілы катлавіны вышыней 5—7 м, разараныя. На Пн забалочаная пойма шырыней да 100 м.

НЯЗЯНКА, рака, гл. Навадворка.

НЯКЛІЯ, возера ў Полацкім р-не.

Пл. 0,95 км².
Найбольшая глыбіня 7,2 м.
Даўжыня 3,04 км.
Найбольшая шырыня 0,52 км.
Даўжыня берагавой лініі 9,2 км.
Аб'ём вады 2,76 млн. м³.
Пл. вадазбору 24,8 км².

У бас. р. Сосніца, за 37 км на ПнУ ад Полацка, каля в. Труды. Схілы катлавіны вышыней да 5 м, участкі на ПнУ, У і Пд вышыней да 10 м, параслі лесам. Берагі нізкія, на Пд і У зліваюцца са схіламі, да ўрэзу вады расце лес і хмызняк. Мелкаводдзе выслана пячанымі і апячанымі адкладамі, глыбей — сапрапелем. Зарастае да глыбіні 2,2 м. Упадаюць 2 ручаі, выцякае р. Няклея (злучае яго з воз. Жэльцы). У возеры жывуць бабры.

НЯЛЮБКА, рака ў Астравецкім р-не, левы прыток Кернавы (бас. Вілі). Даўжыня 8 км. Пачынаецца за 1,6 км на Пд ад в. Баяры, упадае ў Кернаву на З ад в. Сніганы. Рэчышча каналізаванае. Прымае сцек з меліярацыйных каналаў.

НЯМІГЛЯ, рака ў Старадарожскім р-не, правы прыток р. Пціч (бас. Прыпяці). Даўжыня 20,2 км, пл. вадазбору 62 км². Пачынаецца за 1,3 км на ПнЗ ад в. Аляксандраўка, у ніжнім цячэнні называецца Руч. Вусце каля в. Лука. Рэчышча каналізаванае.

НЯМЕЛЬЧЫК, возера ў Гарадоцкім р-не.

Пл. 0,04 км².
Даўжыня 0,28 км.
Найбольшая шырыня 0,2 км.
Даўжыня берагавой лініі 0,8 км.

У бас. р. Обаль, за 36 км на ПнЗ ад г. Гарадок, за 0,8 км на Пн ад в. Ключагорская, сярод забалочанага на У і З хмызняку. Схілы катлавіны вышыней 2—4 м, на Пд параслая лесам озавае града вышыней 15 м. Выцякае ручай у р. Обаль.

НЯМЕРЖА, меліярацыйны канал у Драгічынскім р-не, левы прыток р. Ласінцы (бас. Прыпяці). Даўжыня 8 км. Пачынаецца ў лясным урочышчы Курыцк за 2,5 км на ПнЗ ад в. Ласінцы, вусце каля в. Пярэспа.

НЯМЕРЖАНКА, рака ў Пружанскім і Свіслацкім р-нах, левы прыток р. Нараў (бас. Зах. Буга). Даўжыня 8 км. Пачынаецца за 3 км на ПнУ ад в. Нікар Пружанскага р-на, вусце за 2 км на Пн ад в. Нямержа. Цячэ па Белавежскай пушчы. Каналізавана 3 км рэчышча ад вытоку.

Возера Някляя.

НЯМОНІ, меліярацыйны канал у Валожынскім р-не, правы прыток Бярэзны (бас. Немана). Даўжыня 8,8 км. Пачынаецца каля в. Нямоні, упадае ў Бярэзну за 2 км на З ад в. Буні.

НЯМЫЛЬНЯ, рака ў Гомельскім р-не і Чарнігаўскай вобл. Украіны, левы прыток р. Сож (бас. Дняпра).

Даўжыня 37 км.
Пл. вадазбору 380 км².
Сярэднегадавы расход вады ў вусце каля 1,4 м³/с.
Сярэдні нахіл воднай паверхні 1 ‰.

Пачынаецца за 2 км на ПдЗ ад в. Глыбоцкае, вусце за 3 км на У ад в. Карпаўка Лоеўскага р-на. Асноўны прыток на Беларусі — р. Струпень і ручай Быкаўка. Даліна ў сярэднім цячэнні трапецападобная, на астатнім працягу невыразная. Пойма нізкая, забалочаная, у ніжнім цячэнні лугавая (шырыня 0,3—0,5 км). Рэчышча каналізаванае на працягу 3,5 км ад вытоку і на працягу 2,5 км ад пункта за 1,5 км на У ад в. Дзікалаўка ўніз па цячэнні; на астатнім працягу шырыня ракі ў межані 10—15 м. Каля в. Дзікалаўка плаціна і сажалка.

НЯРОПЛЯ, рака ў Бялыніцкім р-не, левы прыток р. Друць (бас. Дняпра).

Даўжыня 30 км.
Пл. вадазбору 200 км².
Сярэдні нахіл воднай паверхні 1,6 ‰.

Пачынаецца за 1 км на Пд ад в. Ількавічы, вусце за 3 км на ПнУ ад в. Калінаўка. Рэчышча, за выключэннем 2 км у вярхоўі, каналізаванае. Цячэ праз воз. Няропля.

НЯРОПЛЯ, возера ў Бялыніцкім р-не.

Пл. 0,26 км².
Даўжыня 0,65 км.
Найбольшая шырыня 0,52 км.
Даўжыня берагавой лініі 1,8 км.
Пл. вадазбору 52,4 км².

У бас. р. Няропля (цячэ праз возера), за 2 км на ПнУ ад г. п. Бялынічы. Схілы катлавіны вышыней 10—12 м, пераважна разараныя, участкі на Пд і ПдУ пад хмызняком, на ПдЗ да 22 м, парэзаныя ярамі. Берагі вышыней да 1 м.

НЯСЕТА, рака ў Клічаўскім р-не, правы прыток р. Оўса (бас. Дняпра).

Даўжыня 39 км.

Пл. вадазбору 346 км².

Сярэднегадавы расход вады ў вусці 1,8 м³/с.

Сярэдні нахіл воднай паверхні 0,4 ‰.

Пачынаецца за 1 км на ПнЗ ад в. Куцін, вусце ў в. Бацэвічы. Цячэ па Цэнтральнабярэзінскай раўніне. Асноўныя прытокі — Гарадзечанка і Турчанка (злева). Даліна невыразная. Пойма двухбаковая, шырыняй 0,1—0,3 км. Рэчышча каналізаванае, шырыняй 4—12 м. Выкарыстоўваецца як водапрыёмнік меліярацыйных каналаў.

НЯСЛАЎКА, рака ў Акцябрскім і Петрыкаўскім р-нах, левы прыток р. Пціч (бас. Прыпяці). Даўжыня 20 км, пл. вадазбору 110 км². Пачынаецца за 1,8 км на ПнУ ад в. Ніўнае Акцябрскага р-на, вусце за 0,5 км на У ад в. Хвойня Петрыкаўскага р-на. Рэчышча каналізаванае.

НЯСЛАЎХА, рака ў Драгічынскім і Іванаўскім р-нах, левы прыток р. Піна (бас. Прыпяці).

Даўжыня 32 км.

Пл. вадазбору 422 км².

Сярэднегадавы расход вады ў вусці каля 1,5 м³/с.

Сярэдні нахіл воднай паверхні 0,51 ‰.

Пачынаецца каля в. Заплессе Драгічынскага р-на, у верхнім цячэнні

назваецца Стрымня, цячэ ў межах раўніны Загароддзе і нізіны Прыпяцкае Палессе. Вусце насупраць в. Патапавічы Іванаўскага р-на. Асноўныя прытокі — Самароўка і Струга (злева). Даліна пераважна невыразная, у ніжнім цячэнні трапецападобная (шырыня да 2 км). Пойма двухбаковая, шырыня 50—100 м (правабярэжная) і 10—50 м (левабярэжная). Рэчышча каналізаванае, яго шырыня ў вярхоўі 4—10 м, у нізоўі 16—20 м.

НЯТУПА, рака ў Польшчы і Бераставіцкім р-не, левы прыток Свіслачы (бас. Немана). Даўжыня 18 км (у Беларусі 1,3 км). Пачынаецца каля в. Нова ў Польшчы, за 2 км на З ад в. Дзіневічы перасякае граніцу, за 0,5 км на З ад гэтай вескі ўпадае ў Свіслач. Рэчышча на тэрыторыі Беларусі каналізаванае.

НЯТУПА, Гнезна, рака ў Ваўкавыскім р-не, левы прыток р. Рось (бас. Немана).

Даўжыня 11 км.

Пл. вадазбору 285 км².

Сярэдні нахіл воднай паверхні 3,4 ‰.

Пачынаецца ў сутоках рэк Навумка і Пікарэц каля в. Мсцібава, цячэ ў межах Ваўкавыскага ўзвышша, дзе прымае прыток Астраўчыцу. Упадае ў Рось на ПнУ ад в. Цімахі.

НЯХАЧАЎСКІ КАНАЛ, гл. Агараджальны канал.

НЯЦЕЧ, рака, гл. Нарва.

НЯЦЕША, рака ў Добрушскім р-не

ОГЗІНА

і Бранскай вобл. Расі, левы прыток р. Іпуць (бас. Дняпра).

Даўжыня 29 км.

Пл. вадазбору 132 км².

Сярэдні нахіл воднай паверхні 1,3 ‰.

Пачынаецца за 1 км на З ад в. Пятроўка ў Бранскай вобл., вусце за 3,5 км на ПнУ ад г. Добруш. Рэчышча каналізаванае на працягу 19,8 км (1,8 км на ПнЗ ад в. Уборак Добрушскага р-на — вусце).

НЯЧВОРА, возера ў Полацкім р-не.

Пл. 0,18 км².

Даўжыня 0,8 км.

Найбольшая шырыня 0,4 км.

Даўжыня берагавой лініі 2,07 км.

Пл. вадазбору 2,75 км².

У басейне р. Палата, за 30 км на ПнУ ад Полацка, за 7 км на У ад в. Палата. Схілы катлавіны вышыняй да 2 м, пясчаныя. Берагі нізкія, месцамі забалочаныя.

НЯШКРУПА, рака ў Лідскім і Воранаўскім р-нах, левы прыток Дзітвы (бас. Немана). Даўжыня 8,3 км. Пачынаецца каля в. Вялікае Сяло Лідскага р-на, упадае ў Дзітву за 1 км на ПдУ ад в. Талькунцы Воранаўскага р-на. Рэчышча каналізаванае. У нізоўі пойма забалочаная, у вярхоўі рака прымае сцёк з меліярацыйных каналаў.

НЯШЧЭРАДА, возера, гл. Нешчарда.

ОБАЛІНЕЦ, возера ў Полацкім р-не.

Пл. 0,15 км².

Даўжыня 0,68 км.

Найбольшая шырыня 0,27 км.

Даўжыня берагавой лініі 1,67 км.

Пл. вадазбору 4,5 км².

У бас. р. Свіна, за 46 км на ПнУ ад Полацка, каля в. Дзюдзкі. Схілы катлавіны вышыняй да 2 м, параслі лесам і хмызняком, на Пн і ПнЗ разараныя. Пойма шырыняй 20—70 м, на Пд забалочаная. Упадае ручай з воз. Клетнае, выцякае ручай у р. Свіна.

ОБАЛЬ, рака ў Віцебскай вобл., правы прыток Зах. Дзвіны.

Даўжыня 148 км.

Пл. вадазбору 2690 км².

Сярэднегадавы расход вады ў вусці 19,4 м³/с.

Агульнае падзенне ракі 55 м.

Сярэдні нахіл воднай паверхні 0,4 ‰.

Выцякае з воз. Езярышча каля

г. п. Езярышча, цячэ па Гарадоцкім і Шумілінскім р-нах у межах паўночна-заходняй часткі Гарадоцкага ўзвышша і па паўночна-ўсходняй частцы Полацкай нізіны. Вусце за 1 км на ПдЗ ад в. Новыя Гараны Полацкага р-на. Асноўныя прытокі: Чарнуйка, Чарнаўка, Чарняўка, Выдрыца, Усыса, Будавесць (злева), Свіна, Ценца, Глыбачка (справа). Даліна пераважна трапецападобная, шырыняй 300—600 м (найбольшая 2,5 км паміж вескамі Малое Цешава і Канавалава Гарадоцкага р-на); у вярхоўі невыразная. Пойма двухбаковая, чаргуецца па берагах, месцамі адсутнічае; шырыня яе да ўпадзення р. Свіна 400—800 м, ніжэй 100—200 м. Рэчышча звільстае, шырыняй 8—20 м у верхнім цячэнні, 20—40 м у сярэднім, 25—30 м у ніжнім. Рака зарэгулявана Ключагорскім вадасховішчам. Найвышэйшы ўзровень разводзя каля г. п. Обаль у 1-й дэкадзе красавіка, сярэдняя вышыня над межанню 4,6 м, найбольшая 7,3 м (1956). Замярзае ў канцы 1-й дэ-

кады снежня, крыгалом у пачатку красавіка. Веснавы ледаход 4 сут.

ОБАЛЬ, возера ў Гарадоцкім р-не.

Пл. 0,3 км².

Найбольшая глыбіня 2,8 м.

Даўжыня 2,56 км.

Найбольшая шырыня 0,4 км.

Даўжыня берагавой лініі 3,25 км.

Аб'ём вады 0,7 млн. м³.

Пл. вадазбору 568 км².

У бас. р. Обаль (цячэ праз возера), за 28 км на ПнЗ ад г. Гарадок, за 1 км на ПдЗ ад в. Обаль. Схілы катлавіны вышыняй 6—10 м, пад хмызняком. Берагі забалочаныя, сплавінныя. Пойма шырыняй да 300 м, забалочаная. Дно плоскае, лістае, каля ўсходняга берага — сапрапелістае. Поўнаасцю зарастае. Упадаюць 4 ручаі.

ОГЗІНА, возера ў Лепельскім р-не.

Пл. 0,4 км².

Найбольшая глыбіня 10,9 м.

Даўжыня 1,31 км.

Найбольшая шырыня 0,51 км.

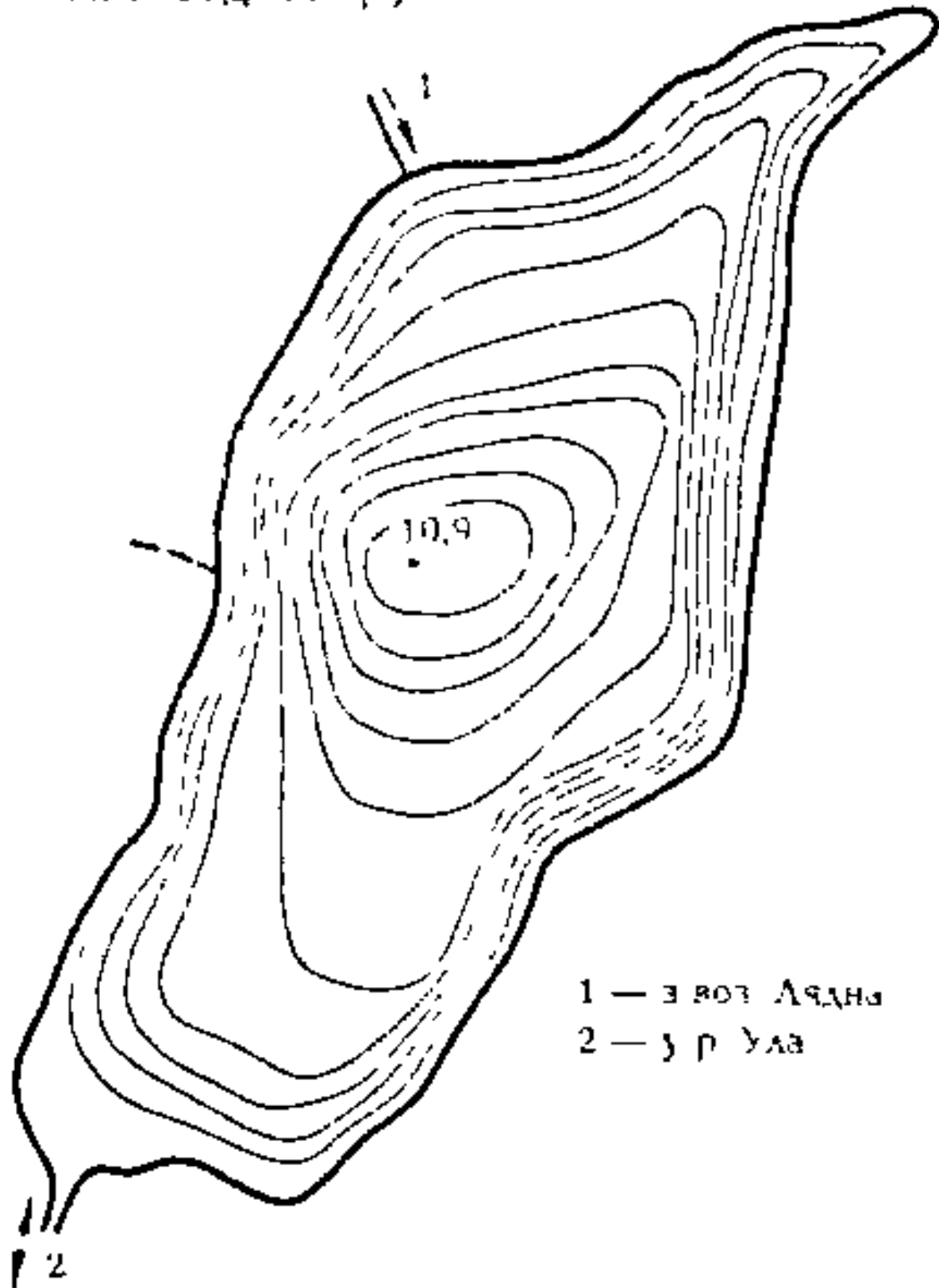
Даўжыня берагавой лініі 3,27 км.

Аб'ём вады 1,78 млн. м³.
Пл. вадазбору 21,4 км².

У бас. р. Ула, за 4 км на ПнУ ад г. Лепель, за 1,5 км на З ад в. Вялікае Жэжміна. Схілы катлавіны вышыней 10—12 м (на З і Пд 5—8 м), у ніжняй частцы пад хмызняком, у верхняй — разараныя. Берагі нізкія, пясчаныя, пад хмызняком. Дно да глыбіні 3,5—4 м пясчанае, ніжэй — лістае. Зарастае слаба. Упадае ручай, сцек па пратоцы ва Улау.

ОДАА, рака ў Польшчы, Гродзенскім і Бераставіцкім р-нах, левы прыток Свіслачы (бас. Немана).

Даўжыня 18 км.
Пл. вадазбору 94 км².



Возера Озіна.



Возера Опліса.

Сярэдні нахіл воднай паверхні 3,1 ‰.

Пачынаецца каля в. Мала ў Польшчы, каля х. Мінкаўцы Гродзенскага р-на перасякае дзяржаўную граніцу, упадае ў Свіслач за 3 км на У ад в. Пачобуты Бераставіцкага р-на.

ОЗНІЦКІ КАНАЛ, гл. Слабодскі канал.

ОКАНА, возера ў Лепельскім р-не.

Пл. 4,13 км².
Найбольшая глыбіня 2,2 м.
Даўжыня 2,9 км.
Найбольшая шырыня 1,84 км.
Даўжыня берагавой лініі 8,3 км.
Аб'ём вады 6,34 млн. м³.
Пл. вадазбору 46,8 км².

У бас. р. Эса, за 10 км на ПдЗ ад г. Лепель, каля в. Селішча. Схілы катлавіны вышыней 6—10 м (на ПдУ і Пд 2—5 м), на Пн невыразныя, пад лесам і хмызняком; на Пн і ПнУ разараныя. Берагі пясчаныя, тарфяністыя, параслі водна-балотнай расліннасцю і хмызняком, на ПдЗ і Пн сплавінныя. Дно плоскае, сапрапелістае, уздоўж заходніх і ўсходніх берагоў пясчанае. Зарастае да глыбіні 2 м, уздоўж берага паласа надводнай расліннасці шырыней да 200 м. Упадае ручай, выцякае р. Оканица.

ОКАНИЦА, ручай у Лепельскім р-не, левы прыток р. Бярэшча (бас. Зах. Дзвіны). Даўжыня 2,6 км. Выцякае з воз. Окана з ПдУ, каля в. Окана, вусце за 1 км на Пд ад той жа вескі. Цячэ па лясістай забалочанай мясцовасці.

ОКРА, Стараруднянскі канал, рака ў Жлобінскім р-не, левы прыток р. Дняпро.

Даўжыня 31 км.
Пл. вадазбору 293 км².
Сярэднегадавы расход вады ў вусці 1,2 м³/с.
Сярэдні нахіл воднай паверхні 0,6 ‰.

Пачынаецца каля паўднёвай ускраіны в. Кірава, вусце за 3 км на З ад в. Баравуха. Цячэ па Прыдняпроўскай нізіне. Асноўны прыток — р. Рудзенка (злева). Даліна на вялікім працягу адкрытая, трапецападобная, шырыней ад 0,3 км да 2,5 км. Пойма двухбаковая, лугавая, у ніжнім цячэнні забалочаная (шырыня 150—350 м). Рэчышча каналізаванае на працягу 14,5 км (ад вытоку да вусця р. Рудзенка), на астатнім працягу звільстае; шырыня ракі ў межань 5—15 м. Берагі ўмерана стромкія, у ніжнім цячэнні абрывістыя, вышыней 0,5—1,5 м.

ОКСНА, рака ў Смаргонскім р-не, левы прыток Вілі.

Даўжыня 20 км.
Пл. вадазбору 104 км².
Сярэдні нахіл воднай паверхні 4,8 ‰.

Пачынаецца каля в. Глінна, цячэ па Ашмянскім узвышшы, праз г. Смаргонь, упадае ў Вілію на ПнЗ ад в. Перавозы. Асноўны прыток — р. Гярвятка.

Возера Окана.

ОЛТУШСКАЕ ВОЗЕРА, Олтуш, Маларыцкім р-не.

Пл. 2,19 км².
Найбольшая глыбіня 3 м.
Даўжыня 2,6 км.
Найбольшая шырыня 1 км.
Даўжыня берагавой лініі 8,3 км.
Аб'ём вады 2,1 млн. м³.
Пл. вадазбору 302 км².

У бас. р. Маларыта, за 13 км ПдЗ ад г. Маларыта, каля в. Олту. Схілы і берагі катлавіны нізкія, забалочаныя. Дно плоскае, сапрапелістае на У у прыбярэжнай частцы выслася пяскамі і апячаненымі адкладамі. Моцна зарастае падводнай расліннасцю. Шырыня паласы прыбярэжнай расліннасці 80—100 м. Меліярацынай канавай злучана з Арэхаўскімі возерамі.

ОЛЬНИЦА, рака ў Глускім р-не, левы прыток р. Даколька (бас. Прыпяці).

Даўжыня 13 км.
Пл. вадазбору 54 км².
Сярэдні нахіл воднай паверхні 1,2 ‰.

Пачынаецца каля в. Баравішча вусце за 2,5 км на З ад в. Бараці Рэчышча каналізаванае.

ОЛЬСА, рака ў Бярэзінскім, Клічэскім і Кіраўскім р-нах, левы прыток р. Бярэзіна (бас. Дняпра).

Даўжыня 92 км.
Пл. вадазбору 1690 км².
Сярэднегадавы расход вады ў ву 9,3 м³/с.
Сярэдні нахіл воднай паверхні 0,3 ‰.

Пачынаецца за 3,4 км на ПнУ ад в. Каменны Барок Бярэзінскага р-на вусце за 5 км на З ад в. Любова Кіраўскага р-на. Цячэ ў межах Цэнтральнабярэзінскай раўніны. Асноўны прытокі: Нясета (справа), Думка, Сушанка, Суша (злева). Даліна раважна невыразная, каля г. і Кіраў, в. Вагвічы і паміж вескамі Баравічы і Заполле Клічэўскага р-на трапецападобная (шырыня 0,8—1 км). Схілы спадзістыя, вышыней 2—7 месцамі слабапарэзаныя, правыякрытыя, разараныя, левыя амаль на ўсім працягу параслі мяшаным лесам. Пойма двухбаковая, ніжэй Клічэўскага возера.

1,5—3 м пясчанае, да 8—10 м ілістае, ніжэй сапрапелістае. Зарастае да глыбіні 2,5 м. Упадае меліярацыйная канава, выцякае ручай у воз. Пагошча.

ОПЦІНА, возера ў Расонскім р-не.

Пл. 0,65 км².
Найбольшая глыбіня 6,1 м.
Даўжыня 1,56 км.
Найбольшая шырыня 0,61 км.
Даўжыня берагавой лініі 5,48 км.
Аб'ём вады 2,46 млн. м³.
Пл. вадазбору 10,1 км².

У бас. р. Дрыса, за 32 км на У ад г. п. Расоны, каля в. Забор'е. Схілы катлавіны вышыней 8—15 м, пясчаныя, параслі лесам і хмызняком. Берагі нізкія, пясчаныя, пад хмызняком, на У зліваюцца са схіламі. Дно сапрапелістае, уздоўж берагоў пясчанае. 7 астравоў агульнай пл. 3 га. Зарастае да глыбіні 2—2,5 м. Упадаюць 2 ручаі, выцякае ручай у воз. Валоба.

ОРЛАВІЦКІ КАНАЛ, меліярацыйны канал у Драгічынскім р-не, правы прыток Валавельскага канала (бас. Зах. Буга). Даўжыня 10 км. Пачынаецца каля в. Брашэвічы, упадае ў канал за 2 км на ПДУ ад в. Літоўск.

ОРЛІНСКАЕ ВОЗЕРА, на мяжы Асіповіцкага і Клічаўскага р-наў.
Пл. 0,2 км².
Даўжыня 3,75 км.
Найбольшая шырыня 0,1 км.
Даўжыня берагавой лініі 8,17 км.

У бас. р. Бярэзіна, за 28 км на У ад г. Асіповічы, за 1,5 км на У ад в. Краснае. Старычнае. Берагі вышэй да 1 м, пясчаныя. Злучана пратокай з Бярэзінай.

ОРЛЯ, рака ў Івацэвіцкім р-не, левы прыток р. Тураса (бас. Прыпяці). Даўжыня 6,6 км. Пачынаецца за 3 км на ПДЗ ад в. Хрышчоавіны, вусце за 6 км на ПДЗ ад в. Бялавічы. Цячэ па лясістай забалочанай мясцовасці. Рэчышча ад вусця на працягу 1,5 км каналізаванае.

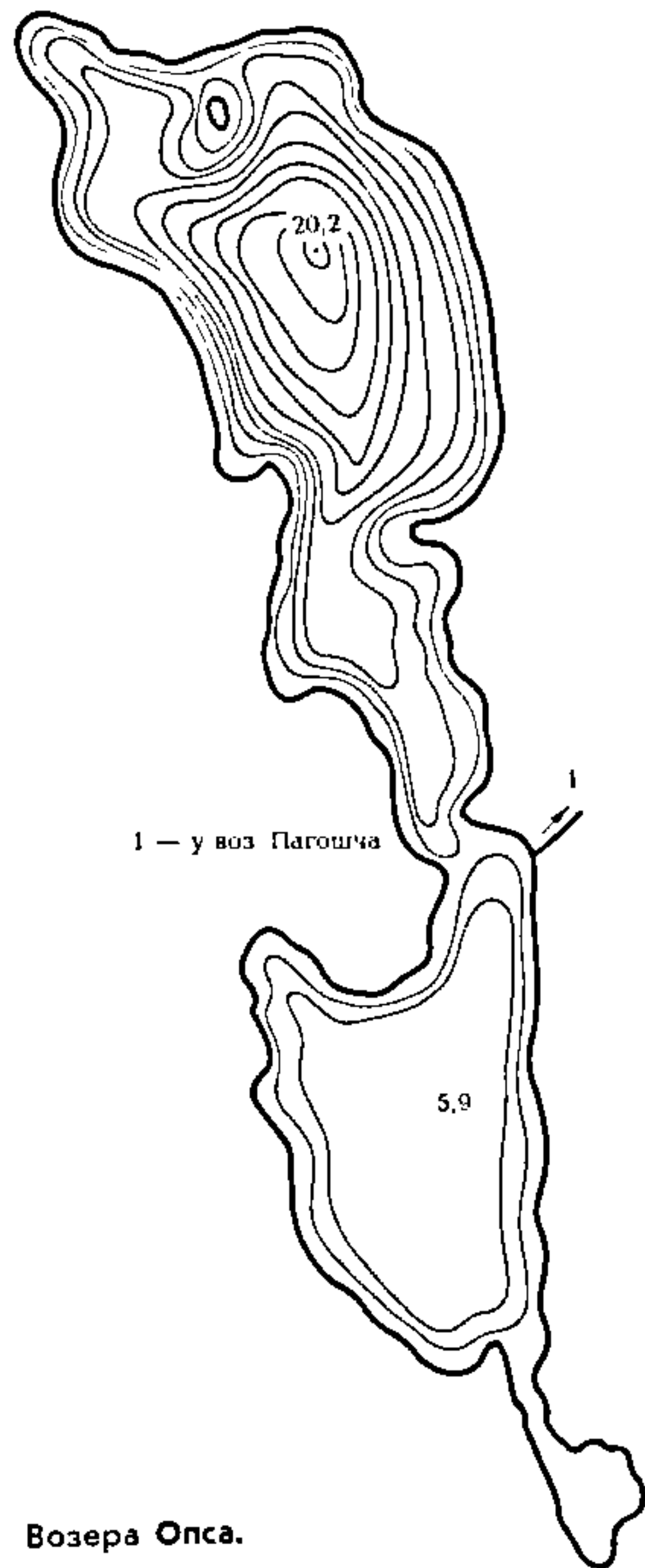
ОРПА, рака ў Вілейскім р-не, у бас. Вілі. Даўжыня 9 км. Пачынаецца за 1,5 км на ПнЗ ад в. Орпа, упадае ў Вілейскае вадасховішча на Пн, каля в. Рабунь. Ад вусця на працягу 2 км каналізаваная. У нізоўі прымае сцек з меліярацыйных каналаў.

ОРСІЦКІ КАНАЛ, меліярацыйны канал у Бабруйскім р-не, правы прыток р. Брожа (бас. Дняпра). Даўжыня 18 км. Пачынаецца за 4,3 км на Пд ад в. Мачулкі ва ўрочышчы Жоўты Брод, упадае ў Брожу за 2,6 км на У ад п. Брожа.

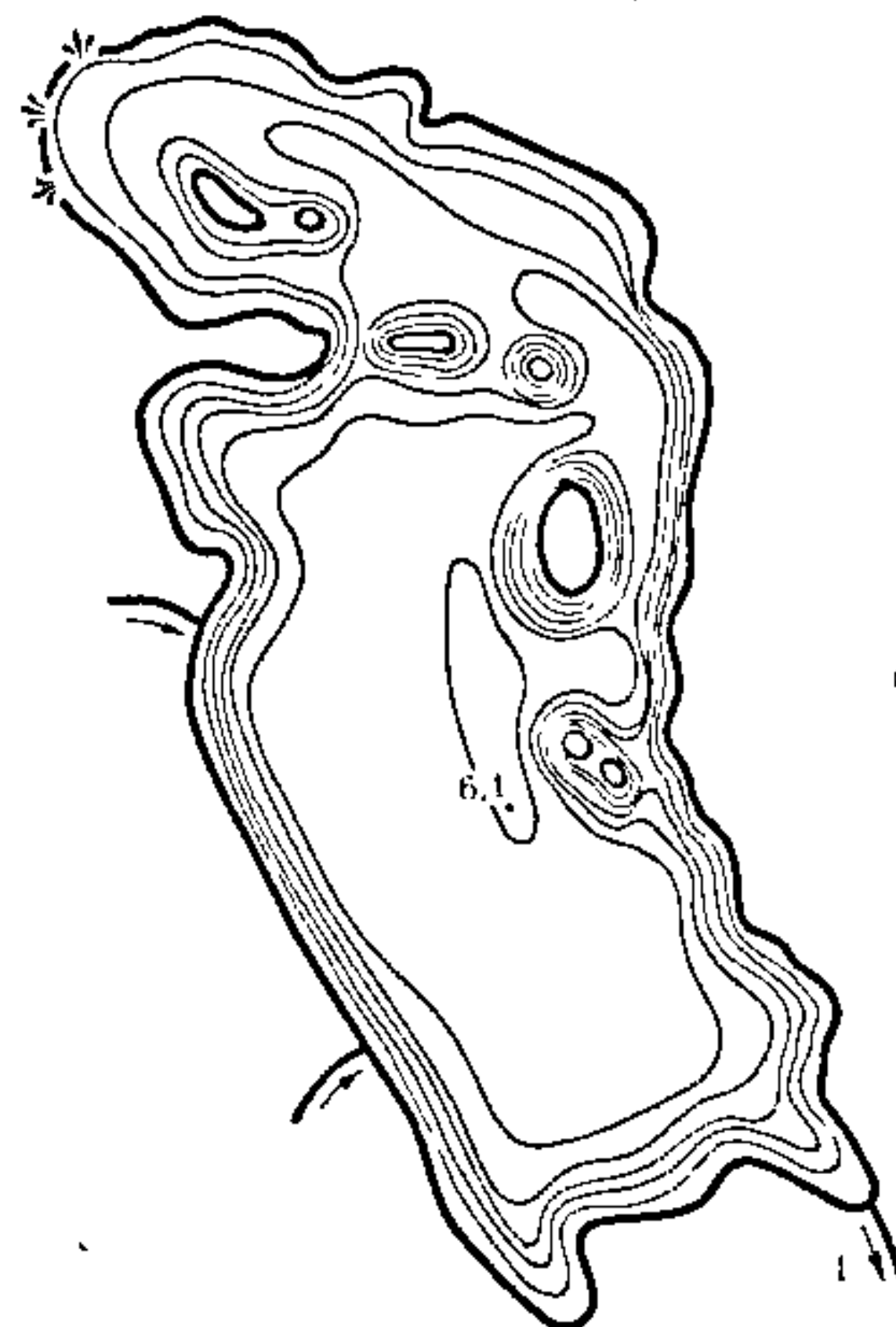
ОРХАВА, вадасховішча ў Брэсцкім р-не.

Пл. 0,56 км².
Найбольшая глыбіня 3,8 м.
Даўжыня 1,4 км.
Найбольшая шырыня 0,65 км.
Аб'ём вады 1,48 млн. м³.
Пл. вадазбору 13 680 км².

На р. Зах. Буг (382,5 км ад вусця), за 60 км на Пд ад Брэста, за 0,8 км на З ад в. Орхава. Створана ў 1988 для



Возера Опса.



1 — у воз. Валоба

Возера Опціна.

Олтушскае возера.

чаргуецца па берагах (шырыня 0,6—1,5 км), нізкая, месцамі забалочаная; ад вусця Сушы да в. Заполле Клічаўскага р-на перасечаная меліярацыйнымі каналамі. У разводдзе затапляецца вадой на глыбіню 0,5—1 м тэрмінам да 2 тыдняў. Рэчышча ў вярхоўі на працягу 10 км каналізаванае, ніжэй шырыня ракі ў межань 12—18 м. Берагі ў вярхоўі нізкія, забалочаныя, паміж вескамі Ваевічы і Заполле Клічаўскага р-на спадзістыя, ніжэй да вусця стромкія і абрывістыя. Замярзае ў 1-й дэкадзе снежня, крыгалом у 3-й дэкадзе сакавіка. У ніжнім цячэнні найвышэйшы ўзровень разводдзя ў канцы сакавіка, сярэдняя вышыня над межанным узроўнем 1,2 м. Рака выкарыстоўваецца як водапрыёмнік меліярацыйных каналаў.

ОПЛІСА, Оплеса, возера ў Браслаўскім р-не.

Пл. 0,31 км².
Найбольшая глыбіня 4,9 м.
Даўжыня 1 км.
Найбольшая шырыня 0,56 км.
Даўжыня берагавой лініі 3 км.
Аб'ём вады 0,54 млн. м³.
Пл. вадазбору 2,1 км².

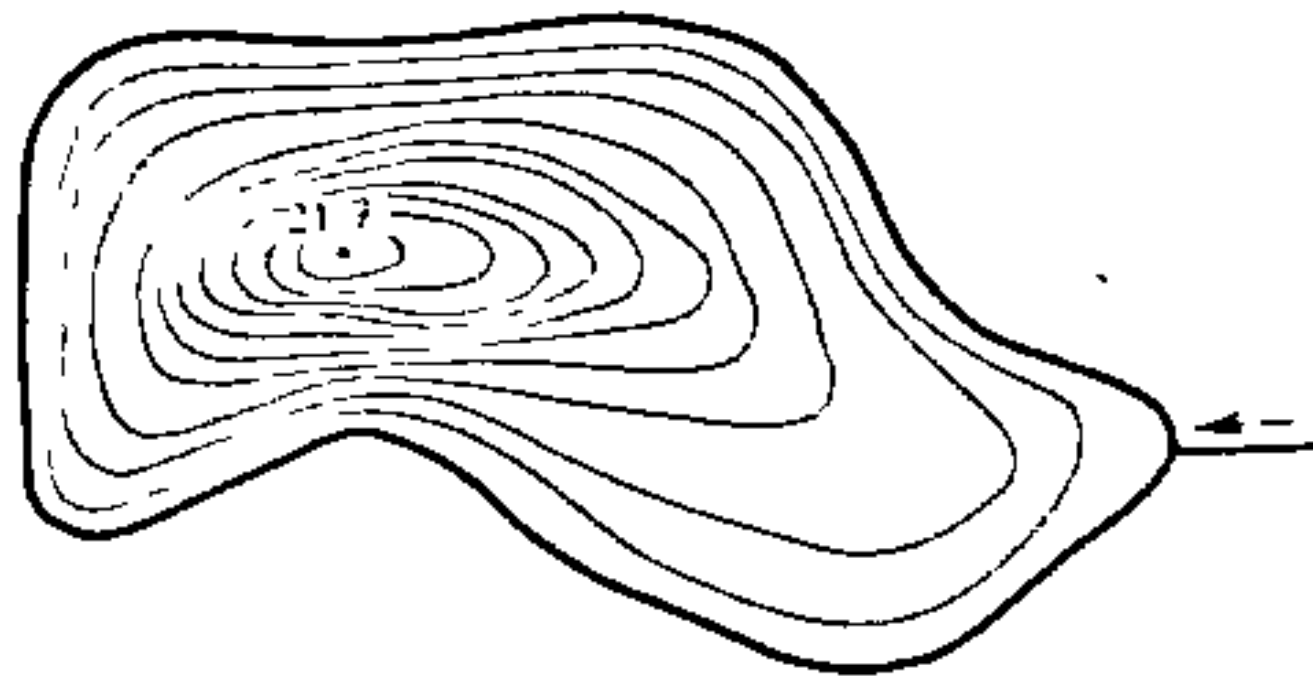
У бас. р. Друйка, за 16 км на ПнУ ад г. Браслаў, каля в. Опліса. Схілы катлавіны вышыней 7—12 м, разараныя, на У пад хмызняком. Берагі зліваюцца са схіламі, на Пд і ўчасткі на У і З забалочаныя. Упадае ручай з воз. Глыбошчына, выцякае ручай у р. Друйка.

ОПСА, возера ў Браслаўскім р-не.

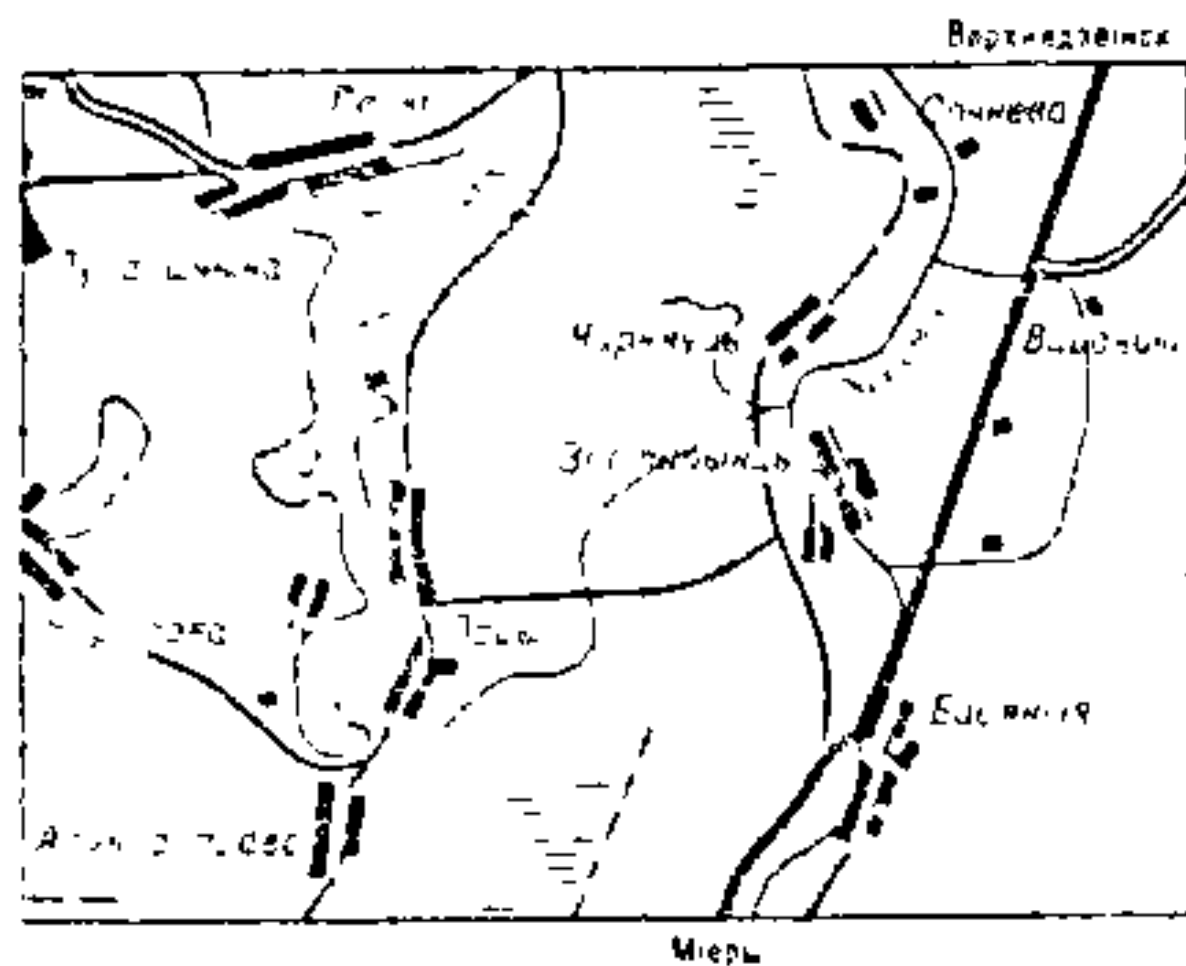
Пл. 0,93 км².
Найбольшая глыбіня 20,2 м.
Даўжыня 2,96 км.
Найбольшая шырыня 0,58 км.
Аб'ём вады 5,66 млн. м³.
Пл. вадазбору 3,17 км².

У бас. р. Акунеўка, за 16 км на ПДЗ ад г. Браслаў, каля в. Опса. Схілы катлавіны вышыней 15—18 м, у верхняй частцы разараныя. Многа заліваў. Берагі ўчасткамі зліваюцца са схіламі, пад хмызняком, на Пд нізкія, забалочаныя. Зона мелкаводдзя вузкая. Найбольшыя глыбіні ў паўночным плесе, у паўднёвым да 6 м. Невялікі востраў пл. 0,1 га. Дно да глыбіні

ОРЦЫ



Возера Оршына.



Возера Орцы.

арашэння і рыбагадоўлі. Сярэдні шматгадовы сцёк 143,8 млн м³.

ОРЦЫ, Орцаўскае возера, у Міерскім р-не.

Пл. 1,94 км².
Найбольшая глыбіня 19,2 м.
Даўжыня 4,84 км.
Найбольшая шырыня 0,93 км.
Даўжыня берагавой лініі 13,4 км.

ПАВІЦКІ КАНАЛ, Наваселкаўскі канал, меліярацыйны канал у Кобрынскім і Драгічынскім р-нах, левы прыток Дняпроўска-Бугскага канала (бас. Зах. Буга). Даўжыня 15,5 км. Пачынаецца на ўсходняй ускраіне в. Павіцце Кобрынскага р-на, вусце каля в. Навасёлкі Драгічынскага р-на. Моцна зарос.

ПАВУЛЛЕ, Павулле, возера ў Чашніцкім р-не.

Пл. 0,21 км².
Найбольшая глыбіня 10,4 м.
Даўжыня 0,74 км.
Найбольшая шырыня 0,38 км.
Даўжыня берагавой лініі 1,75 км.
Аб'ём вады 1,08 млн м³.
Пл. вадазбору 3,04 км².

У бас. р. Ула, за 10 км на ПнЗ ад г. Чашнікі, каля в. Наваселава. Схілы

Аб'ём вады 11,02 млн м³.
Пл. вадазбору 11,1 км².

У бас. р. Мерыца, за 8 км на ПнУ ад г. Міеры, паміж вёскамі Орцы і Папкі. Схілы катлавіны вышыней 2—3 м, разараныя, месцамі пад хмызняком, на ПнУ вышыней 10—12 м, парослыя лесам. Берагі нізкія, пад хмызняком, участкі забалочаныя. Зона мелкаводдзя вузкая (3—5 м), у паўночным плесе пашыраецца да 50—80 м, пясчаная, месцамі гліністая; астатняя частка дна ілістая. 2 невялікія астравы агульнай пл. 1,9 га. Зарастае да глыбіні 3—3,2 м.

ОРШЫНА, возера ва Ушацкім р-не.

Пл. 0,12 км².
Найбольшая глыбіня 21,7 м.
Даўжыня 0,58 км.
Найбольшая шырыня 0,27 км.
Даўжыня берагавой лініі 1,58 км.
Аб'ём вады 0,72 млн м³.
Пл. вадазбору 0,4 км².

У бас. р. Тураўлянка, за 25 км на У ад г. п. Ушачы, каля в. Навасёлкі. Уваходзіць ва Ушацкую групу азёр. Схілы катлавіны вышыней 15—17 м (на У і ПДУ да 5 м), параслі лесам і хмызняком, на ПДУ разараныя. Берагі пераважна зліваюцца са схіламі, на невялікім участку на ПДУ нізкія, забалочаныя. Дно выслана ілам, да глыбіні 3—3,5 м пясчанае. Шырыня паласы прыбярэжнай надводнай расліннасці 10—15 м пашырана да глыбіні 2,2 м, падводная — да глыбіні 4 м.

ОСА, рака ў Навагрудскім р-не, левы прыток р. Валоўка (бас. Немана).

Даўжыня 15 км.
Пл. вадазбору 106 км².
Сярэдні нахіл воднай паверхні 2,5 ‰.

катлавіны вышыней 5—10 м (на Пн 2—3 м), пераважна разараныя. Берагі невысокія, на ПнУ абразійныя, часткова пад хмызняком, месцамі зліваюцца са схіламі. Дно да глыбіні 2 м пясчанае, ніжэй ілістае. Зарастае падводнай расліннасцю да глыбіні 3 м. Выцякае ручай у р. Ула.

ПАВУЛЬСКАЕ ВОЗЕРА, Павулле, Цетча, ва Ушацкім р-не.

Пл. 8,45 км².
Найбольшая глыбіня 5,5 м.
Даўжыня 6,4 км.
Найбольшая шырыня 1,5 км.
Даўжыня берагавой лініі 25 км.
Аб'ём вады 26,75 млн м³.
Пл. вадазбору 652 км².

У бас. р. Тураўлянка, за 18 км на ПнУ ад г. п. Ушачы, каля в. Павулле. Уваходзіць ва Ушацкую групу азёр



Возера Орцы.

Пачынаецца за 2 км на ПДЗ ад в. Басіна, цячэ па Навагрудскім узвышшы, упадае ў Валоўку за 1 км на ПнУ ад в. Асташын. Прытокі — Мураўеўка, Свільца. На працягу 8,2 км каналізаваная: ад в. Басіна да в. Вялікія Вераб'евічы (4,7 км) і ад в. Нянькава да вусця (3,5 км).

ОСА, ручай у Маларыцкім і Брэсцкім р-нах, правы прыток р. Спанаўка (бас. Зах. Буга). Даўжыня 3,5 км. Пачынаецца за 3 км на З ад в. Брадзяцін Маларыцкага р-на, вусце за 2 км на ПнЗ ад в. Рагозна Брэсцкага р-на. Цячэ праз лясное ўрочышча Крамянка. Каналізавана 0,6 км рэчышча ад вытоку.

ОСЛІК, рака, гл. Аслік.

ОЎЗІЦКІ КАНАЛ, меліярацыйны канал у Іванаўскім р-не, левы прыток Дняпроўска-Бугскага канала (бас. Прыпяці). Даўжыня 8,8 км. Пачынаецца за 3 км на ПнЗ ад в. Оўзічы, вусце за 3 км на З ад в. Журавок.

Схілы катлавіны вышыней 6—8 м (на Пн і З да 20 м), разараныя. Берагі нізкія, пад хмызняком, месцамі забалочаныя. Востраў пл. 6 га. Расліннасць пашырана да глыбіні 3 м. Правозера цячэ р. Дзіва (злучае яго з азерамі Бярозаўскае і Янова). Упадаюць 5 ручаёў, у т. л. з азёр Чарсцяцкае і Вяркудскае.

ПАГАНІК, возера ў Полацкім р-не.

Пл. 0,05 км².
Даўжыня 0,3 км.
Найбольшая шырыня 0,25 км.
Даўжыня берагавой лініі 0,82 км.

У бас. р. Сосніца, за 28 км на ПнЗ ад Полацка, за 2 км на З ад воз. Сосна. Схілы катлавіны стромкія, вышыней 10—15 м. Пойма вакол возера шырыней 25—75 м, забалочаная.

Аб'ём вады 54,48 млн. м³.
Сярэдні шматгадовы сцёк 89,3
млн. м³.
Пл. вадазбору 710 км².

На месцы большай часткі Пагосцкага возера і прылеглых да яго зямель, за 22 км на ПнУ ад г. Пінск, каля в. Загародскі Пагост, у зоне адпачынку Бобрык. Створана ў 1976 для арашэння зямель саўгаса «Парахонскі» і водазабеспячэння рыбаводнай гаспадаркі «Палессе». Былое возера каля в. Загародскі Пагост агароджана дамбай-плацінай даўжыняй 16,2 км, для рэгулявання аб'ёму вады ў плаціне есць вадавыпуск. Вадасховішча напаўняецца з р. Бобрык 1-ы па водападводзячым канале даўжыняй 8,5 км пры дапамозе шлюзаў-рэгулятараў. Замярзае ў сярэдзіне лістапада — пачатку студзеня. Таўшчыня лёду 40—60 см. Дно пясчанае. Ваганні ўзроўню на працягу года 2—3 м. Месца адпачынку, летняй і зімовай лоўлі рыбы.

ПАГОСЦКАЕ ВОЗЕРА, у Пінскім р-не.

Пл. 0,87 км².
Найбольшая глыбіня 1,6 м.
Даўжыня 1,42 км.
Найбольшая шырыня 1,1 км.
Даўжыня берагавой лініі 1,2 км.
Аб'ём вады 0,88 млн. м³.
Пл. вадазбору 711 км².

У бас. р. Бобрык 1-ы, за 25 км на ПнУ ад г. Пінск, за 0,1 км на ПдЗ ад в. Пагост Загародскі. Схілы катлавіны спадзістыя, пясчаныя, вышыняй да 5 м, пад лугам і ворнымі землямі, на Пд лес. Ад вадасховішча Пагост агароджана дамбай, водаабмен з якім ажыццяўляецца пры дапамозе помпаў. Сцек з возера па пратоцы р. Бобрык 1-ы.

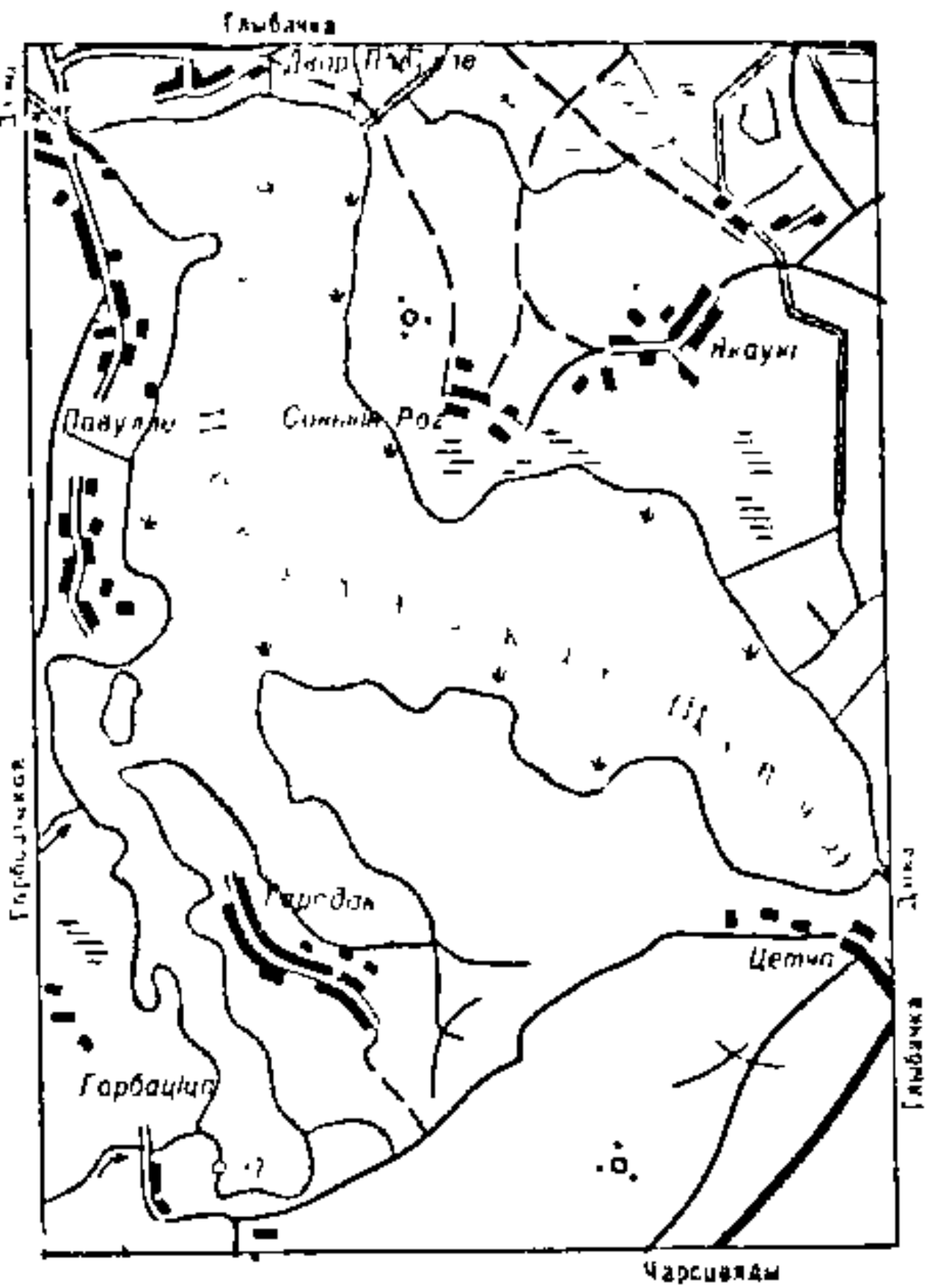
ПАГОШЧА, возера ў Браслаўскім р-не.

Пл. 1,23 км².
Найбольшая глыбіня 2,7 м.
Даўжыня 1,9 км.
Найбольшая шырыня 1,1 км.
Даўжыня берагавой лініі 5,74 км.
Аб'ём вады 1,9 млн. м³.
Пл. вадазбору 40,7 км².

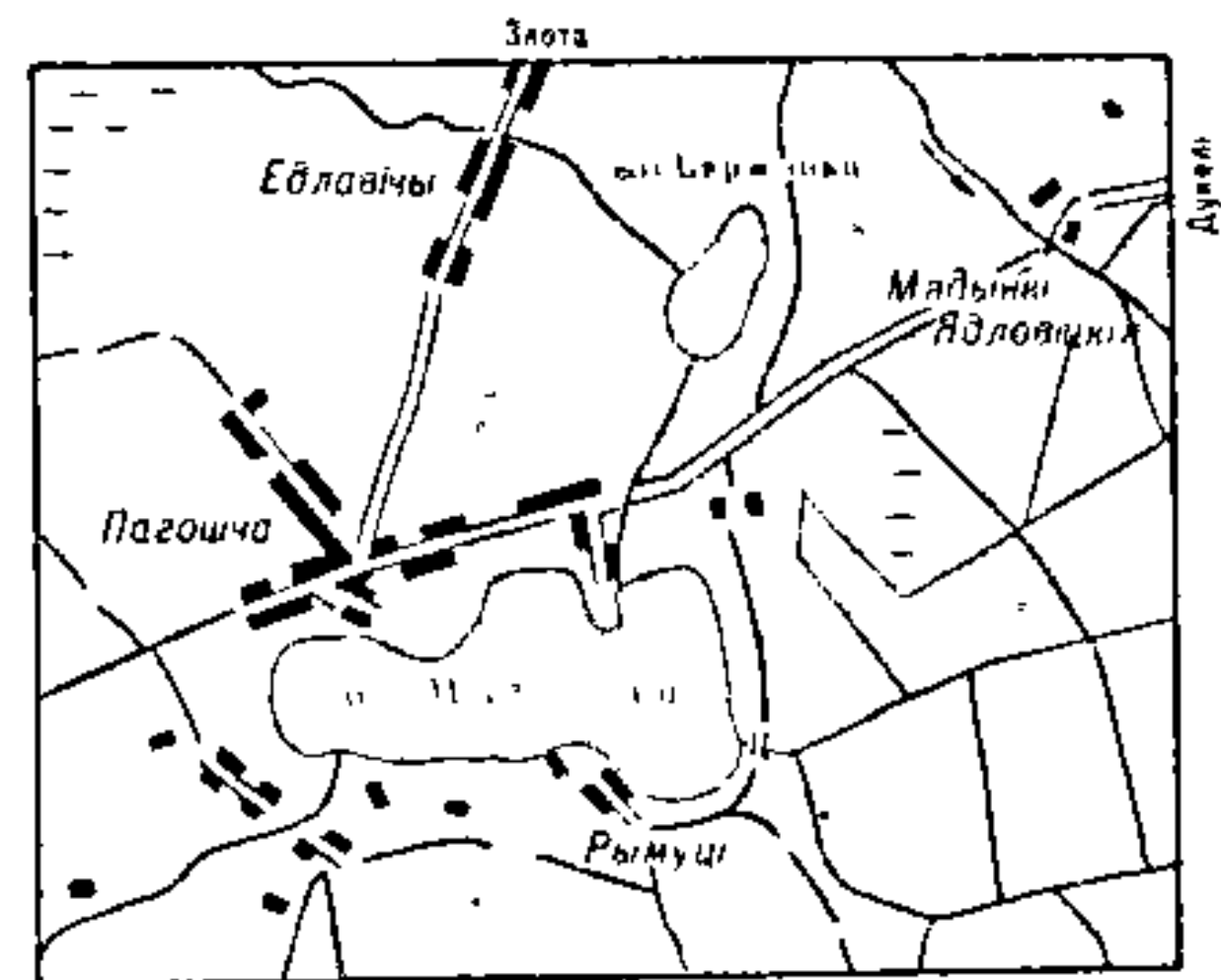
У бас. р. Друйка, за 12 км на ПдЗ ад г. Браслаў, каля в. Пагошча. Схілы катлавіны вышыняй да 5 м, пад хмызняком ці пашай, на У параслі хвасвым лесам. Берагі нізкія, на Пд і З забалочаныя, параслі хмызняком. Дно плоскае, сапрапелістае, уздоўж берагоў пясчанае. Расліннасць пашырана да глыбіні 1,2—1,7 м. Упадаюць ручаі з азер Бяржонка і Опса, выцякае ручай у р. Акунеўка.

ПАГРАБЕНКА, рака ў Сенненскім р-не, правы прыток р. Зелянуха (бас. Зах. Дзвіны). Даўжыня 5,4 км. Пачынаецца за 0,6 км на Пд ад в. Паграбенка, вусце каля в. Рэчкі Багушэўскага сельсавета. Верхняе і сярэдняе цячэнне ў лясістай забалочанай мясцовасці.

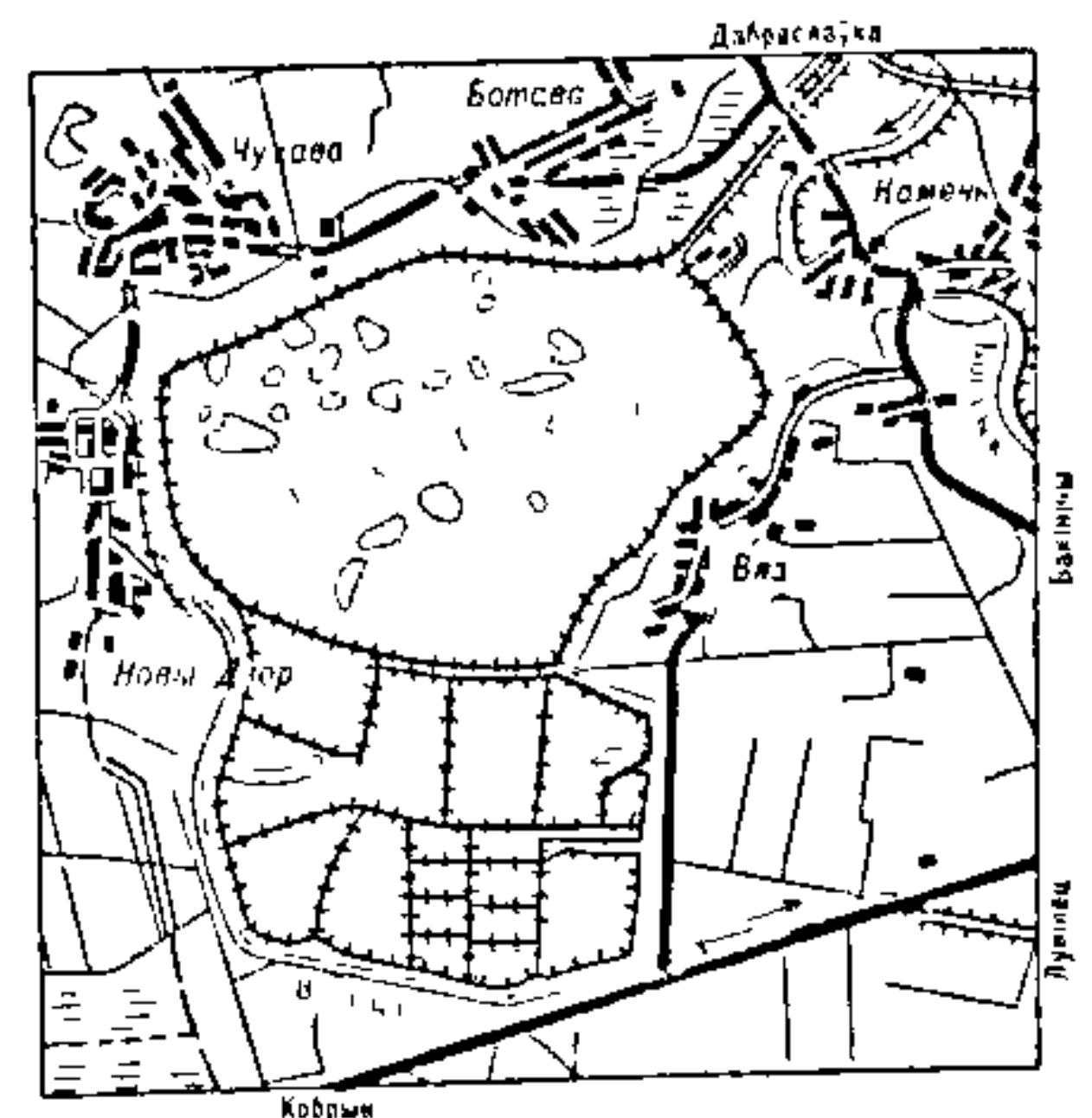
ПАДАВУТА, возера ў Глыбоцкім р-не.



Павульскае возера.



Возера Пагошча.



Вадасховішча Пагост.

Возера Пагошча.

ПАГАРЭЛАЎКА, ручай у Касцюкоўскім р-не, правы прыток р. Крупня бас. Дняпра). Даўжыня 6 км. Пачынаецца за 2 км на ПнЗ, вусце за 2 км на ПдУ ад в. Муравіль. Рэчышча на працягу 2 км каля вусця каналізаванае.

ПАГАРЭЛЬСКІ КАНАЛ, меліярацыйны канал у Лельчыцкім і Ельскім р-нах, правы прыток Высокамагнаўскага канала (бас. Прыпяці). Даўжыня 10,4 км. Пачынаецца за 1,5 км на ПнЗ ад в. Вуглы Лельчыцкага р-на, вусце за 2,5 км на ПдЗ ад в. Вярхі Ельскага р-на.

ПАГАРЭЛЬСКІ КАНАЛ, меліярацыйны канал у Карэліцкім р-не, левы прыток Немана. Даўжыня 6,7 км. Пачынаецца за 1 км на ПнУ ад в. Пагарэлка, упадае ў Неман за 3 км за ПнУ ад в. Новае Сяло.

ПАГАРЭЛЬСКІ КАНАЛ, меліярацыйны канал у Глускім р-не, левы прыток р. Даколька (бас. Прыпяці). Даўжыня 5,7 км. Пачынаецца за 2,5 км на У ад в. Пяценка, вусце за 1 км на ПдУ ад в. Бярэжкі.

ПАГНОЙ, возера ў Жыткавіцкім р-не.

Пл. 0,11 км².
Даўжыня 1,8 км.
Найбольшая шырыня 0,1 км.
Даўжыня берагавой лініі 3,95 км.

На пойме р. Прыпяць, за 22 км на ПдУ ад г. Жыткавічы, каля в. Перароўскі Млынок. Старычнае. Берагі вышыняй да 1 м, пад хмызняком, на Пн забалочаныя. Злучана ручаем з Прыпяцю.

ПАГОННЕНСКІ КАНАЛ, меліярацыйны канал у Брагінскім і Хойніцкім р-нах, левы прыток р. Прыпяць. Даўжыня 29,3 км. Пачынаецца за 2,6 км на ПдЗ ад нежылой в. Багушы Брагінскага р-на, вусце за 3,4 км на Пд ад нежылой в. Баршчоўка Хойніцкага р-на. Прытокі — каналы Хатучынскі і Уласаўскі (злева), Безназоўны, Бродніцкі, Градскі, Тужарскі і Аравіцкі (справа).

ПАГОСТ, вадасховішча ў Пінскім р-не.

Пл. 16,2 км².
Найбольшая глыбіня 9,9 м.
Даўжыня 6,1 км.
Найбольшая шырыня 4,1 км.
Даўжыня берагавой лініі 16,2 км.

ПАДАЗЕРКІ

Пл. 0,18 км².
Даўжыня 1,15 км.
Найбольшая шырыня 0,25 км.
Даўжыня берагавой лініі 2,52 км.
Пл. вадазбору 11 км².

У бас. р. Авута (выцякае з возера), за 28 км на ПнУ ад г. Глыбокае, за 2,5 км на У ад в. Прошкава. Схілы катлавіны вышыней да 10 м, параслі хмызняком.

ПАДАЗЕРКІ, возера на мяжы Полацкага і Расонскага р-наў.

Пл. 0,15 км².
Даўжыня 0,6 км.
Найбольшая шырыня 0,38 км.
Даўжыня берагавой лініі 1,68 км.
Пл. вадазбору 1,25 км².

У бас. р. Дрыса, за 27 км на Пн ад Полацка, за 0,5 км на Пн ад в. Воранава, ка 3 ад в. Якаўскае. Схілы катлавіны вышыней 2—4 м (на Пн да 9 м) параслі лесам і хмызняком. Берагі нізкія, на Пн зліваюцца са схіламі.

ПАДАЗЕРЫШЧА, возера ў Бялыніцкім р-не.

Пл. 0,16 км².
Даўжыня 0,83 км.
Найбольшая шырыня 0,25 км.
Даўжыня берагавой лініі 1,95 км.

У бас. р. Дулебка, за 35 км на ПдЗ ад г. п. Бялынічы, за 3 км на ПдЗ ад в. Мяжонка, сярод балоцістага ляснага ўрочышча Балота Дулебскае. Схілы катлавіны невыразныя.

ПАДАРЭСКІ КАНАЛ, меліярацыйны

канал у Старадарожскім р-не, правы прыток р. Арэса (бас. Прыпяці). Даўжыня 8,4 км. Пачынаецца за 3 км на ПнУ ад в. Ляўкі, вусце за 2,5 км на ПнУ ад в. Падарэссе.

ПАДВЕЙКА, рака, гл. Вейка.

ПАДВОТЧЫНСКІ КАНАЛ, меліярацыйны канал у Маларыцкім р-не, правы прыток р. Маларыта (бас. Зах. Буга). Даўжыня 12,6 км. Пачынаецца за 2 км на ПнЗ ад в. Дрочава, вусце за 3 км на ПнЗ ад в. Вотчын.

ПАДГАЙЦЫ, возера ў Браслаўскім р-не.

Пл. 0,1 км².
Даўжыня 0,41 км.
Найбольшая шырыня 0,32 км.
Даўжыня берагавой лініі 1,15 км.

У бас. р. Густатка, за 17 км на ПДУ ад г. Браслаў, за 1 км на ПдЗ ад в. Шаўляны, ва ўрочышчы Кулажкі. Схілы катлавіны невыразныя. На Пн і ПнУ забалочаная пойма шырынёй 50—100 м, уздоўж паўдневага берага лес. На Пн упадаюць 2 ручаі, праз ручаі і сістэму каналаў злучана з воз. Густата.

ПАДВОРНАЕ, возера ў Браслаўскім р-не.

Пл. 0,29 км².
Найбольшая глыбіня 9,3 м.
Даўжыня 1,07 км.
Найбольшая шырыня 0,41 км.
Даўжыня берагавой лініі 2,8 км.
Аб'ём вады 1,37 млн. м³.
Пл. вадазбору 7,19 км².

У бас. р. Дружнянка, за 16 км на Пд ад г. Браслаў, каля в. Замошша. Схілы катлавіны вышыней да 5 м, пясчаныя, парослыя хмызняком, у верхняй част-

цы разараныя. Берагі зліваюцца са схіламі, пясчаныя, участкі тарфяністыя, пад хмызняком. Мелкаводдзе вузкае. Дно да глыбіні 4—5 м пясчанае, ніжэй сапрапелістае. На паўночным усходзе невялікі востраў. Зарастае да глыбіні 2,8 м. Упадаюць 2 ручаі, выцякае ручаі у воз. Сярэднік.

ПАДДУБЯНКА, рака ў Смартонскім р-не, правы прыток Вілі. Даўжыня 11 км. Пачынаецца за 0,3 км на ПДУ ад в. Куляшы, цячэ пераважна сярод лясных масіваў, упадае ў Вілію на З ад в. Рудня. Ад вытоку на працягу 5,2 км каналізаваная.

ПАДЗЕЙКА, рака, гл. Ула.

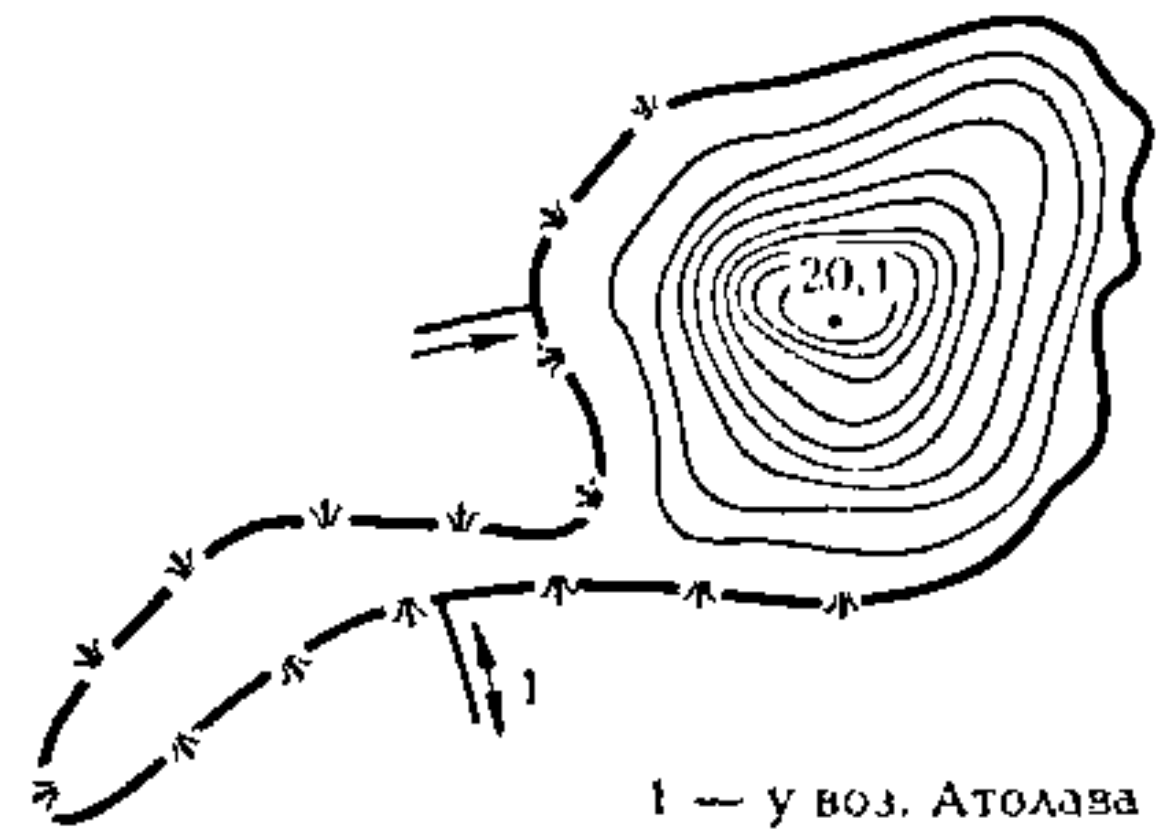
ПАДЗЯВЫ, возера ў Міерскім р-не.

Пл. 0,42 км².
Найбольшая глыбіня 2,7 м.
Даўжыня 0,98 км.
Найбольшая шырыня 0,73 км.
Даўжыня берагавой лініі 3,08 км.
Аб'ём вады 0,7 млн. м³.
Пл. вадазбору 6,28 км².

У бас. р. Вятка, за 15 км на ПнЗ ад г. Міеры, за 1 км на ПДУ ад в. Падзявы. Схілы катлавіны на З вышыней 10—12 м, часткова разараныя, на У 3—5 м, пад хмызняком. Берагі нізкія пад хмызняком, на Пд сплавінныя. Пойма шырынёй да 400 м, забалочаная, парослая хмызняком. Дно сапрапелістае, уздоўж заходніх і ўсходніх берагоў пясчанае. Поўнаасцю зараслі падводнай расліннасцю. Злучана ручаем з воз. Набіста.

ПАДКАСЦЕЛАК, возера, гл. Галадзянка.

ПАДЛЭСНЫ КАНАЛ, меліярацыйны канал у Быхаўскім р-не, левы прыток р. Езва (бас. Дняпра). Даўжыня 7,5 км



1 — у воз. Атолава

Возера Пазушна.

Пачынаецца каля паўночнай ускраіны в. Лагадава, упадае ў Еззу за 5 км на ПнЗ ад в. Чырвоная Беларусь.

ПАДЛУЖНАЕ, возера ў Глыбоцкім р-не

Пл. 0,16 км².
Даўжыня 0,55 км.
Найбольшая шырыня 0,42 км.
Даўжыня берагавой лініі 1,62 км.
Пл. вадазбору 9,25 км².

У бас. р. Бярозаўка (выцякае з возе-ка), за 3 км на Пн ад г. Глыбокае, каля в. Мушкат. Схілы катлавіны шышыней 6 м, разараныя, на 3 да 11 м, пад лесам і хмызняком. Злучана ручкамі з азерамі Мушкацкае і Вялікае.

ПАДЛУЖСКІ КАНАЛ, меліярацыйны канал у Капыльскім р-не, левы прыток Амяльянаўскага канала (бас. Немана). Даўжыня 9,7 км. Пачынаецца каля в. Падлужжа, упадае ў Амяльянаўскі канал за 2,8 км на ПДУ ад в. Бор.

ПАДНЕВА, Паднеўка, рака ў Маларыцкім і Брэсцкім р-нах, правы прыток р. Каменка (бас. Зах. Буга). Даўжыня 16 км. Пачынаецца за 2 км на Пн ад в. Пажэжын Маларыцкага р-на, вусце за 1 км на Пн ад в. Закі Брэсцкага р-на. Рэчышча каналізаванае.

ПАДНОЛ, ручай у Магілёўскім р-не, правы прыток р. Шчацінка (бас. Дняпра). Даўжыня 3,2 км. Пачынаецца за 1 км на ПДЗ ад в. Амхавая 2-я, вусце на паўднева-ўсходняй ускраіне з. Стужыца. Рэчышча на працягу 2,8 км ад вытоку каналізаванае.

ПАДСІЦШКІ, возера ў Полацкім р-не.

Пл. 0,04 км².
Даўжыня 0,3 км.
Найбольшая шырыня 0,2 км.
Даўжыня берагавой лініі 0,75 км.

У бас. р. Палата, за 48 км на ПнУ ад Полацка, за 5 км на ПнУ ад в. Вялікае Сітна. Схілы катлавіны невыразныя. Размешчана сярод балота, якое парасла хмызняком і лесам. На Пн выцякае ручай у воз. Барсукі.

ПАДСОСНА, возера ў Гарадоцкім р-не.

Пл. 0,04 км².
Даўжыня 0,07 км.
Найбольшая шырыня 0,05 км.
Даўжыня берагавой лініі 0,45 км.

У бас. р. Ловаць, за 36 км на ПнУ ад г. Гарадок, за 0,5 км на Пд ад в. Камары, сярод балотнага масіву.

ПАД'ЯВАРКА, Пад'яворка, рака ў Дзятлаўскім р-не, правы прыток Шыры (бас. Немана).

Даўжыня 35 км.
Пл. вадазбору 226 км².
Сярэдні нахіл воднай паверхні 3,4 ‰.

Пачынаецца на заходняй ускраіне Навагрудскага ўзвышша на У ад в. Явар, у сярэднім і ніжнім цячэнні цячэ сярод лясных масіваў, упадае ў Шчару вышэй р. Чарняўка на ПнЗ ад

в. Вялікая Воля. Асноўныя прытокі — Скупа і Хлеўня. Даліна трапецападобная, яе шырыня 500—800 м, месцамі да 1,5 км. Пойма забалочаная, двухбаковая, шырыней 50—150 м. Рэчышча звільстае, у вярхоўі на працягу 4,5 м вышэй в. Мельнікі каналізаванае. Каля в. Мядзвінавічы сажалка (пл. 0,09 км²).

ПАЖАРНЫ КАНАЛ, меліярацыйны канал у Стаўбцоўскім р-не, левы прыток р. Блюшка (бас. Немана). Даўжыня 13 км. Пачынаецца ва ўрочышчы Рудзьмянская пушча за 2 км на ПнУ ад в. Зуберава, упадае ў Блюшку за 2,5 км на У ад в. Прудзішчы. Цячэ праз невялікія лясныя ўрочышчы, у сярэднім цячэнні і нізоўі прымае сцек з меліярацыйных каналаў. Пры неабходнасці вада па вадаводу паступае з р. Сула.

ПАЖЫХАРСКІ КАНАЛ, меліярацыйны канал у Светлагорскім р-не, правы прыток р. Сведзь (бас. Дняпра). Даўжыня 14 км. Пачынаецца за 3,8 км на ПнУ ад в. Лукі, упадае ў Сведзь за 3,8 км на У ад в. Славань.

ПАЖЭЖЫНКА, канал Пажэжынка, рака ў Маларыцкім р-не, левы прыток р. Верхняя Рыта (бас. Зах. Буга). Даўжыня 9,8 км. Пачынаецца за 2,5 км на Пд ад в. Струга, вусце за 0,5 км на Пн ад в. Лешніца. Рэчышча каналізаванае.

ПАЗАЛУШКА, рака ў Іўеўскім р-не, правы прыток Чарніцы (бас. Немана). Даўжыня 5 км. Пачынаецца на ПДЗ ад в. Эйгруды, упадае ў Чарніцу за 1,8 км на ПДУ ад в. Чычыноўшчына. На працягу 4 км ад вусця ўверх каналізаваная.

ПАЗУШНА, возера ва Ушацкім р-не.

Пл. 0,12 км².
Найбольшая глыбіня 20,1 м.
Даўжыня 0,83 км.
Найбольшая шырыня 0,35 км.
Даўжыня берагавой лініі 1,94 км.
Аб'ём вады 0,6 млн. м³.
Пл. вадазбору 3,83 км².

У бас. р. Тураўлянка, за 22 км на У ад г. п. Ушачы, за 1 км на ПДУ ад в. Старыя Турасы. Схілы катлавіны вышыней 12—19 м (на 3, ПнЗ і Пн 5—9 м), пераважна пад хмызняком, на Пд пад лесам, на Пн і У у верхняй частцы разараныя. Берагі на У і ПДУ зліваюцца са схіламі, пад хмызняком, астатнія сплавінныя. Дно ілістае і сапрапелістае, уздоўж берагоў пясчанае. Зарастае да глыбіні 2 м, усходні заліў зарос поўнасьцю. Злучана пратокай з воз. Атолава.

ПАКАМЁРСКАЕ ВОЗЕРА, у Ганцавіцкім р-не.

Пл. 0,12 км².
Даўжыня 0,6 км.
Найбольшая шырыня 0,27 км.
Даўжыня берагавой лініі 1,37 км.

У бас. р. Цна, за 22 км на Пд ад г. Ганцавічы, за 9 км на ПДУ ад в. Хатынічы, сярод ляснога масіву. Схілы катлавіны вышыней да 2 м, спадзістыя.

ПАКРОЎКА, канал, гл. Бабоўе.

ПАКУЛКА, рака, гл. Запакулка.

ПАЛАВойКА, рака ў Смаргонскім р-не, правы прыток Віліі.

Даўжыня 14 км.
Пл. вадазбору 48 км².
Сярэдні нахіл воднай паверхні 3,4 ‰.

Пачынаецца каля в. Пастарыні 1-я, упадае ў Вілію каля в. Жодзішкі. У вярхоўі пойма забалочаная. Рэчышча каналізаванае.

ПАЛАЗЕР'Е, Паўазер'е, возера ва Ушацкім р-не на мяжы з Бешанковіцкім.

Пл. 8 км².
Найбольшая глыбіня 17 м.
Даўжыня 4,8 км.
Найбольшая шырыня 1,9 км.
Даўжыня берагавой лініі 17,9 км.
Аб'ём вады 38,8 млн. м³.
Пл. вадазбору 30,9 км².

У бас. р. Тураўлянка, за 28 км на У ад г. п. Ушачы, каля в. Паўазер'е. Уваходзіць ва Ушацкую групу азер. Схілы катлавіны вышыней 2—8 м, часткова разараныя, на Пн і ПнЗ 20—25 м, параслі лесам. Берагі нізкія, пясчаныя, пад хмызняком, участкі зліваюцца са схіламі. Дно сапрапелістае, на максімальных глыбінях ілістае. Мелкаводдзе да глыбіні 1 м пясчанае, дно да 2 м (на Пн да 3 м) выслана апясчаненымі адкладамі. 2 невялікія астравы. Расліннасць пашырана да глыбіні 3—4 м. Упадаюць ручаі з азер Любжанскае, Калесна і возера без назвы, выцякае ручай у воз. Крывое, злучана канавай з воз. Мугірына

ПАЛАНЕЦ, возера ў Расонскім р-не.

Пл. 0,03 км².
Даўжыня 0,32 км.
Найбольшая шырыня 0,13 км.
Даўжыня берагавой лініі 0,78 км.

У бас. р. Дрыса, за 21 км на ПДУ ад г. п. Расоны, на Пд ад в. Дворышча. Схілы катлавіны вышыней да 5 м, пераважна разараныя. На Пд злучана ручаём, які часам перасыхае, з воз. Доўжна.

ПАЛАТА, рака ў Пскоўскай вобл. і Полацкім р-не; правы прыток Зах. Дзвіны.

ПАЛАУСКІ

Даўжыня 93 км.

Пл. вадазбору 651 км².

Сярэднегадавы расход вады ў вусці 4,8 м³/с.

Сярэдні нахіл воднай паверхні 0,5 ‰.

Выцякае з воз. Колпіна за 1,4 км на ПнУ ад в. Колпіна Невельскага р-на (у межах Гарадоцкага ўзвышша), цячэ праз воз. Неклач (Расія), па Полацкай нізіне (у вярхоўі праз лясныя масівы) і воз. Ізмак. Вусце ў межах г. Полацк. Даўжыня на тэрыторыі Беларусі 86 км, пл. вадазбору больш за 470 км². Прытокі: Лютая, Страдань (справа), Тросніца і Чартоўка (злева). Даліна трапецападобная, шырыняй 100—400 м. Пойма двухбаковая, у нізоўі чаргуецца па берагах, месцамі адсутнічае (шырыня 150—300 м). Рэчышча моцназвістае, на асобных участках у верхнім і сярэднім цячэнні на працягу 14,2 км каналізаванае: шырыня яго 5—10 м, ніжэй упадзення р. Лютая месцамі да 30 м. Найвышэйшы ўзровень разводзя ў пачатку красавіка, сярэдняя вышыня над межанным узроўнем 4 м, найбольшая 5 м (1931 г.). Замярзае у 1-й дэкадзе снежня, крыгалом у пачатку красавіка. Веснавы ледаход 4 сут.

ПАЛАУСКІ КАНАЛ, Палаўкоўскі канал, меліярацыйны канал у Ельскім р-не, у бас. Прыпяці. Даўжыня 5,5 км. Пачынаецца за 1,5 км на ПнЗ ад в. Палаўкі, упадае ў Бабруйскае вадасховішча з ПДУ за 2,5 км на ПДЗ ад в. Палаўкі.

ПАЛАХВА, канал Палахва, рака ў Жабінкаўскім р-не, правы прыток р. Мухавец (бас. Зах. Буга). Даўжыня 18 км. Пачынаецца за 1,5 км на ПДУ ад в. Свішчы, вусце за 1 км на ПнУ ад в. Здзітава. Рэчышча амаль на ўсім працягу каналізаванае.

ПАЛЭСКАЕ ВОЗЕРА, Гарадзішча, у Пінскім р-не.

Пл. 0,96 км².

Даўжыня 1,6 км.

Найбольшая шырыня 1,1 км.

У бас. р. Ясельда, за 12 км на ПнУ ад Пінска, каля в. Гарадзішча. Схілы катлавіны пераважна разараныя. Злучана пратокай з р. Ясельда.

ПАЛЭСКІ КАНАЛ, меліярацыйны канал у Лунінецкім р-не, левы прыток канала на меліярацыйнай сістэме «Хваецкае» (бас. Прыпяці). Даўжыня 12 км. Пачынаецца каля паўдневаўсходняй ускраіны п. Палескі, вусце за 10,1 км на Пд ад в. Вулька 1-я.

ПАЛЭСКІ КАНАЛ, меліярацыйны канал у Светлагорскім р-не, правы прыток р. Іпа (бас. Прыпяці). Даўжыня 11 км. Пачынаецца за 2,5 км на З, вусце за 3,5 км на ПнУ ад в. Палессе.

ПАЛІК, Пялік, возера ў Барысаўскім р-не.

Пл. 7,68 км².

Найбольшая глыбіня 2,1 м.

Даўжыня 6,2 км.

Найбольшая шырыня 3 км.

Аб'ём вады 8,76 млн. м³.

Пл. вадазбору 2760 км².

У бас. р. Бярэзіна (цячэ праз возера), за 30 км на Пн ад Барысава, каля в. Палік, у межах Бярэзінскага біясфернага запаведніка (заснаваны

30.1.1925, у 1978 яму нададзены статус біясфернага). Схілы катлавіны вышэйняй 7—8 м, пясчаныя, парасла лесам. Берагі нізкія, забалочаныя тарфяністыя, месцамі пясчаныя, па хмызняком. Дно плоскае, сапрапелістае, месцамі ўздоўж берагоў пясчанае. Моцна зарастае, шырыня паласы надводнай расліннасці да 500 м. Упадаюць р. Лютка, Смольніца, Бурчак.

ПАЛІЧНА, Палічная, рака ў Польшчы і Камянецкім р-не, у бас. Зах. Буга. Даўжыня 17 км (у т. л. ў Камянецкім р-не 8,4 км). Пачынаецца на тэрыторыі Польшчы, зліваецца р. Сіпурка (утвараюць р. Белая на Пд ад в. Стаўповіскі. Ад вусця да мяжы з Польшчай каналізаваная).

ПАЛОВА, рака, гл. Палоза.

ПАЛОВЕЦ, рака ў Лезненскім і Віцебскім р-нах, правы прыток р. Вымянка (бас. Зах. Дзвіны).

Даўжыня 21 км.

Пл. вадазбору 158 км².

Сярэдні нахіл воднай паверхні 4,2 ‰.

Пачынаецца за 1 км на З ад в. Куракі Лезненскага р-на, цячэ ў межах Віцебскага ўзвышша. Вусце за 0,5 км ад г. п. Янавічы Віцебскага р-на. У верхнім цячэнні называецца Чарна. Прыток — р. Гарна (справа). Рэчышча на працягу 7,5 км уверх ад вусця каналізаванае.

ПАЛОВІЦА, рака ў Пастаўскім р-не, левы прыток р. Галбіца (бас. Зах. Дзвіны).

Даўжыня 38 км.

Пл. вадазбору 211 км².

міразева, вусце каля в. Нямойта. Рэчышча ад вытоку на працягу 2 км каналізаванае.

ПАЛОНКА, назва р. Пікарэц у верхнім цячэнні.

ПАЛОНСКАЕ ВОЗЕРА, у Віцебскім р-не.

Пл. 0,35 км².
Даўжыня 1,4 км.
Найбольшая шырыня 0,33 км.
Даўжыня берагавой лініі 3,67 км.

У бас. р. Ласасна, за 12 км на У ад Віцебска, каля в. Вароны. Схілы катлавіны вышыней 17—20 м (на Пн і ПнЗ да 5 м), параслі хмызняком, на ПнЗ участкі разараныя. Берагі пераважна зліваюцца са схіламі. Выцякае ручай у р. Ласасіна.

ПАЛУЖ, рака ў Краснапольскім р-не і Бранскай вобласці Расіі, правы прыток р. Беседзь (бас. Дняпра).

Даўжыня 46 км.
Пл. вадазбору 343 км².
Сярэднегадавы расход вады ў вусці 1,5 м³/с.
Сярэдні нахіл воднай паверхні 0,9‰.

Пачынаецца за 1 км на Пд ад в. Шалухоўка Краснапольскага р-на, вусце за 2 км на ПдУ ад в. Палужская Рудня Бранскай вобласці. Цячэ па паўднёвай частцы Аршанска-Магілёўскай раўніны. Даўжыня ў межах Беларусі 30 км. Даліна выразная, трапецападобная, шырыней ад 0,3 км да 2,5 км. Пойма перарывістая, месцамі чаргуецца па берагах, забалочаная. Рэчышча каналізаванае ў вярхоўі на працягу 6,4 км (в. Мануйлы — в. Палуж 2-я), на астатнім працягу звілістае. Берагі стромкія, у ніжнім цячэнні абрывістыя.

ПАЛУЖАНКА, рака, гл. *Неўга*.
ПАЛУЖСКАЕ ВАДАСХОВІШЧА, у Краснапольскім р-не.

Пл. 1,46 км².
Найбольшая глыбіня 7 м.
Даўжыня 7,9 км.
Найбольшая шырыня 0,6 км.
Аб'ём вады 2,8 млн. м³.
Пл. вадазбору 163 км².

На р. Палуж, за 12 км на ПдУ ад г. п. Краснаполле, паміж вёскамі Горы і Дуброўка (Горскі сельсавет). Створана ў 1986 для арашэння зямель, рыбагадоўлі, воднага добраўпарадкавання прылеглых весак, рэкрэацыі. Ваганні ўзроўню на працягу года 1,3 м.

ПАЛУЧЧА, возера ў Полацкім р-не.

Пл. 0,12 км².
Даўжыня 0,62 км.
Найбольшая шырыня 0,34 км.
Даўжыня берагавой лініі 1,55 км.

У бас. р. Сосніца, за 42 км на ПнУ ад Полацка, каля в. Палучча. Схілы катлавіны вышыней 5—7 м, параслі лесам, на Пн разараныя.

ПАЛЫКАўСКАЕ ВОЗЕРА, гл. *Безыменнае возера*.

ПАЛЫМІНКА, назва р. Кабішчанка ў верхнім цячэнні.

ПАЛЮШКА, рака ў Полацкім р-не, правы прыток Зах. Дзвіны. Даўжыня 7,6 км. Пачынаецца за 2 км на ПдЗ ад в. Бараўцы, вусце каля в. Ахотніца. У вярхоўі цячэ па лясістай мясцовасці.

ПАЛЯНІНАВІЦКІ КАНАЛ, меліярацыйны канал у Слаўгарадскім і Быхаўскім р-нах, левы прыток р. Баброўка (бас. Дняпра). Даўжыня 7,5 км. Пачынаецца за 0,5 км на ПнУ ад в. Зацішша Слаўгарадскага р-на, упадае ў Баброўку за 0,6 км на Пд ад в. Палкі Быхаўскага р-на.

ПАЛЯНКА, рака, гл. *Абчуга*.

ПАМАРАЙКА, рака, гл. *Дзятлаўка*.

ПАНАРКА, рака ў Смаргонскім і Ашмянскім р-нах, правы прыток Ашмянкі (бас. Віліі).

Даўжыня 16 км.
Пл. вадазбору 90 км².
Сярэдні нахіл воднай паверхні 3,7‰.

Пачынаецца каля в. Татаршчына Смаргонскага р-на, цячэ праз невялікія лясныя масівы, упадае ў Ашмянку за 0,7 км на ПдУ ад в. Лусцішкі Ашмянскага р-на. Прыток — р. Мірклішка. Ад в. Панара да в. Ціжышкі (2,7 км) каналізаваная.

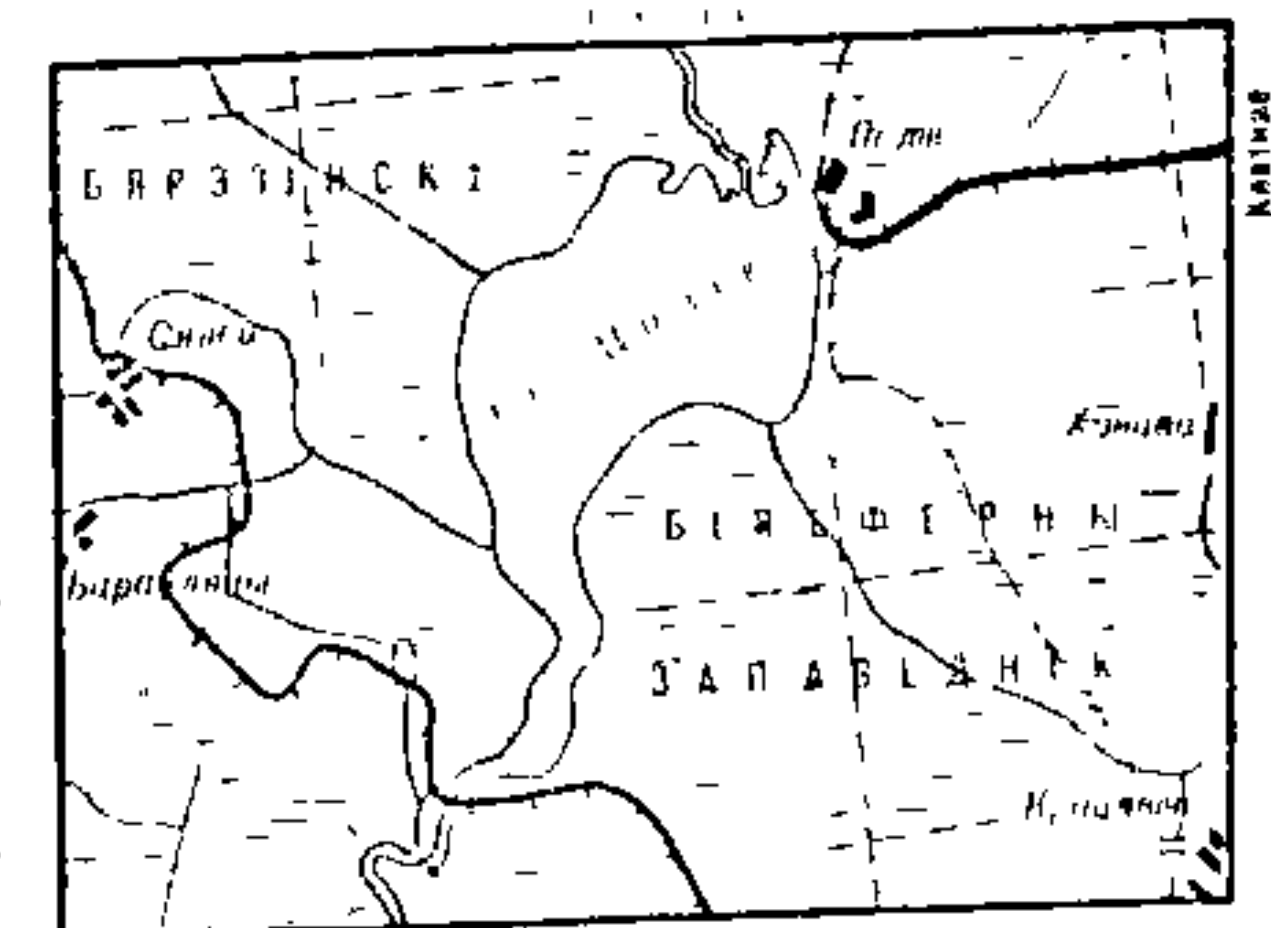
ПАНАСАВІЦКІ КАНАЛ, меліярацыйны канал у Пружанскім і Бярозаўскім р-нах, правы прыток р. Ясельда (бас. Прыпяці). Даўжыня 8,5 км. Пачынаецца за 1 км на ПдУ ад в. Жалгалы Пружанскага р-на, вусце за 1,3 км на Пн ад в. Панасавічы Бярозаўскага р-на.

ПАНАЧКА, рака, гл. *Начка*.

ПАНГАЛАСОўСКІ КАНАЛ, меліярацыйны канал у Лунінецкім р-не, левы прыток р. Валхва (бас. Прыпяці). Даўжыня 10 км. Пачынаецца з Галоўнага канала, вусце за 3,5 км на ПдУ ад р. п. Мікашэвічы.

ПАЊІКВА, рака ў Дзятлаўскім р-не, правы прыток Моўчадзі (бас. Немана).

Даўжыня 16 км.
Пл. вадазбору 81 км².
Сярэдні нахіл воднай паверхні 3,9‰.



Возера Палік.

Рака Палата каля вёскі Юравічы Полацкага раёна.

Сярэднегадавы расход вады ў вусці 1,3 м³/с.
Сярэдні нахіл воднай паверхні 0,9‰.

Пачынаецца за 0,9 км на ПдЗ ад в. Кролкі, вусце на Пд ад в. Рымкі. Цячэ па паўднёва-заходняй частцы Полацкай нізіны. Асноўны прыток — рака без назвы каля в. Чашуны. Даліна ў верхнім цячэнні на працягу 10—12 км слабавыразная, ніжэй трапецападобная (шырыня 0,5—0,7 км). Пойма пераважна двухбаковая, у нізоўі чаргуецца па берагах (шырыня 60—100 м). Рэчышча ў вярхоўі на працягу 3 км звычайна ў межань перасыхае. Каля в. Кунды ад,ракі адыходзіць канал, па якім частка сцеку перакідаецца ў р. Лучайка. Рэчышча на працягу 29,2 км уверх ад вусця і 4,5 км у верхнім і сярэднім цячэнні каналізаванае.

ПАЛОВЦА, Шкунціца, рака ў Глыбоцкім і Шаркоўшчынскім р-нах, правы прыток р. Дзісна (бас. Зах. Дзвіны).

Даўжыня 12 км.
Пл. вадазбору 65 км².
Сярэдні нахіл воднай паверхні 1,8‰.

Выцякае з воз. Карпікаўскае каля в. Карпікі Глыбоцкага р-на, вусце за 1 км на Пн ад в. Шкунцікі Шаркоўшчынскага р-на.

ПАЛЮЗА, Палова, рака ў Бярэзінскім р-не, правы прыток р. Бярэзіна (бас. Дняпра). Даўжыня 11 км. Пачынаецца на заходняй ускраіне в. Даброўка, вусце ў межах в. Чырвонае. Бераг. Рэчышча каналізаванае.

ПАЛЮЦАЯ, рака ў Віцебскім р-не, левы прыток р. Віцьба (бас. Зах. Дзвіны). Даўжыня 7,8 км. Пл. вадазбору 32 км². Сярэдні нахіл воднай паверхні 5,51‰. Выцякае з воз. Палюцкае за 2 км на У ад в. Агафіна, вусце за 1,5 км ад паўночна-заходняй ускраіны Віцебска. Рэчышча ў сярэднім цячэнні на працягу 1,2 км каналізаванае.

ПАЛОНКА, рака ў Сенненскім р-не, правы прыток р. Немайцянка (бас. Зах. Дзвіны). Даўжыня 5,4 км. Пачынаецца за 0,5 км на Пд ад в. Ці-

ПАНИКЛАЕ

Пачынаецца каля в. Таркачы, цячэ ў межах Навагрудскага ўзвышша, у нізоўі — праз лес. Упадае ў Моўчадзь за 1,4 км на ПДУ ад в. Баравікі.

ПАНИКЛАЕ ВОЗЕРА, у Полацкім р-не.

Пл. 0,03 км².

Даўжыня 0,45 км.

Найбольшая шырыня 0,12 км.

Даўжыня берагавой лініі 0,7 км.

У бас. р. Тураўлянка, за 15 км на Пд ад Полацка, за 2,5 км на Пд ад в. Мяжно 2-е Схілы катлавіны вышыней да 2 м (на Пд да 5 м), разараныя, на ПдЗ і У пад лесам. На Пн забалочаная пойма шырыней да 50 м.

ПАПІРКА, Станавы Роў, рака ў Мядзельскім р-не, правы прыток Нарачы (бас. Вілі) Даўжыня 15 км. Пачынаецца ва ўрочышчы Забалаце каля в. Карабаны упадае ў Нарач ва ўрочышчы Кабыльнікі за 1 км на ПдЗ ад в. Слабада. Каналізаваная, прымае сцёк з сеткі меліярацыйных каналаў.

ПАПАРАТНЕНСКІ КАНАЛ, меліярацыйны канал у Жлобінскім р-не, правы прыток р. Язнач (бас. Дняпра). Даўжыня 10 км. Пачынаецца каля ўсходняй ускраіны в. Пірэвічы, упадае ў Язнач за 2 км на У ад в. Нівы.

ПАПАРЫХА, канал, гл. Бычкі.

ПАПЕРНЯ, вадасховішча ў Пружанскім р-не.

Пл. 1,8 км².

Найбольшая глыбіня 3,1 м.

Даўжыня 4,2 км.

Найбольшая шырыня 0,6 км.

Даўжыня берагавой лініі 12,1 км.

Аб'ём вады 2 млн. м³.

Сярэдні шматгадовы сцёк 75,9 млн. м³.

Пл. вадасбору 453 км².

На р. Зальвянка, за 44 км на ПнУ ад г. Пружаны, за 2 км на ПнЗ ад г. п. Ружаны, каля в. Заполле. Створана ў 1959 для энергетычных мэт (працавала ГЭС Паперня), рыбагадоўлі і рэкрэацыі. Берагі пад лесам, правы высокі, бліжэй да плаціны паніжаецца і пераходзіць у забалочаную раўніну; левы ў вярхоўі нізінны, забалочаны, на астатнім працягу павышаецца. У вярхоўі зарастае. Ваганні ўзроўню на працягу года да 0,3 м.

ПАПІНСКІ КАНАЛ, меліярацыйны канал у Драгічынскім р-не, правы прыток Ляхавіцкага канала (бас. Прыпяці). Даўжыня 8 км. Пачынаецца за 1,5 км на ПдЗ ад в. Нагор'е, вусце за 2,5 км на ПдЗ ад в. Дуброва.

ПАПААЎКА, рака ў Бярэзінскім р-не, правы прыток р. Бярэзіна (бас. Дняпра). Даўжыня 10,8 км. Пачынаецца на ўсходняй ускраіне в. Крынкі, вусце ў межах в. Чырвоны Бераг. Рэчышча на працягу 4,2 км каналізаванае (ад вытоку да в. Папавы).

ПАПОВА ВОЗЕРА, ва Ушацкім р-не. Пл. 0,01 км².

Даўжыня 9,15 км.

Найбольшая шырыня 0,1 км.

Даўжыня берагавой лініі 0,4 км.

У бас. р. Крашанка, за 3,5 км на ПнУ ад г. п. Ушачы, за 1 км на ПдЗ ад в. Арэхаўна. Схілы катлавіны вышыней да 3 м, у ніжняй частцы забалочаныя, у верхняй пад лесам (на Пд) ці разараныя (на Пн). Уздоўж паўночнага і ўсходняга берагоў забалочаная пойма. Злучана канавай з р. Крашанка.

ПАПЯЛЁўСКІ КАНАЛ, меліярацыйны канал у Пружанскім р-не, левы прыток р. Нарай (бас. Зах. Буга). Даўжыня 6,2 км. Пачынаецца ва ўрочышчы Молагаў Багон каля в. Папялева, вусце за 2,5 км на ПнУ ад в. Глыбокі Кут.

ПАПЯРОЧНЫ КАНАЛ, меліярацыйны канал у Іванаўскім р-не, левы прыток р. Няслуха (бас. Прыпяці). Даўжыня 11 км. Пачынаецца за 3 км на ПдУ ад в. Агдэмер Драгічынскага р-на, вусце за 2,5 км на З ад в. Радаўня.

ПАПЯРЭЧНАЯ, рака ў Пружанскім р-не, левы прыток р. Тачніца (бас. Зах. Буга). Даўжыня 12 км. Пачынаецца за 2 км на Пн ад в. Мурава, вусце каля паўночна-ўсходняй ускраіны г. п. Шарашова. У ніжнім цячэнні называецца Мураўка. Рэчышча каналізаванае.

ПАРАСІЦА, рака ў Горацкім р-не, левы прыток р. Проня (бас. Дняпра).

Даўжыня 26 км.

Пл. вадасбору 112 км².

Сярэдні нахіл воднай паверхні 1,8 ‰.

Пачынаецца на схілах Смаленскага ўзвышша за 1,5 км на ПнЗ ад в. Куртасы, вусце ў межах г. Горкі. Рэчышча на працягу 0,5 км каля вусця каналізаванае. На паўночнай ускраіне Горак плаціна і сажалка.

ПАРАХАЎНЯ, рака ў Свіслацкім і Пружанскім р-нах, левы прыток р. Цемра (бас. Прыпяці). Даўжыня 13 км. Пачынаецца каля в. Лубянка Свіслацкага р-на, вусце за 2,3 км на ПдУ ад в. Залескі Бор Свіслацкага р-на. Рэчышча ад вусця ўверх на 3,4 км каналізаванае (раней рака ўпадала ў р. Ясельда).

ПАРК, рака ў Старадарожскім р-не, левы прыток р. Арэса (бас. Прыпяці). Даўжыня 4 км. Пачынаецца з р. Солан за 3 км на Пд ад в. Солан, вусце за 1,5 км на ПдУ ад в. Баравікі. Рэчышча каналізаванае.

ПАРОКА, рака ў Астравецкім р-не, левы прыток Кавалеўкі (бас. Вілі). Даўжыня 7 км. Пачынаецца сярод лесу за 1 км на ПдУ ад х. Кастова, упадае ў Кавалеўку за 1 км на ПнЗ ад в. Ліпнішкі. Рэчышча на працягу 5 км ад вусця ўверх каналізаванае.

ПАРЭЦКАЕ ВОЗЕРА, у Глыбоцкім р-не

Пл. 0,12 км².

Даўжыня 0,78 км.

Найбольшая шырыня 0,17 км.

Даўжыня берагавой лініі 1,18 км.

У бас. р. Мінюта, за 26 км на ПнУ ад г. Глыбокае, каля в. Кукроўскія Пратасы. Схілы катлавіны вышыней 5—7 м, разараныя. Упадаюць 3 ручаі.

ПАСЕКА, меліярацыйны канал у Жыткавіцкім расне, правы прыток р. Навуць (бас. Прыпяці). Даўжыня 5,6 км. Пачынаецца за 1 км на Пд, вусце за 5 км на ПдУ ад в. Кольна. Прытокі — каналы Прыдамбавы 2-й (злева) і Прыдамбавы 1-ы (справа).

ПАСЕЎЛЯ, меліярацыйны канал у Лельчыцкім р-не, левы прыток р. Нерасна (бас. Прыпяці). Даўжыня 6,1 км. Пачынаецца ў лясным урочышчы Пасеўля за 4,5 км на З, вусце за 5,5 км на ПдЗ ад в. Салагубаў. Пракладзены па лясістай забалочанай мясцовасці.

ПАСІНІЦКІ КАНАЛ, Міжэвіцкі канал, Лапухоўскі канал, меліярацыйны канал у Слоніўскім р-не, правы прыток Грыўды (бас. Немана). Даўжыня 7 км. Пачынаецца за 1,7 км на З ад в. Сялявічы, упадае ў Грыўду за 1 км на Пн ад в. Міжэвічы.

ПАСКРЫННЕ 1-е, возера ў Пастаўскім р-не.

Пл. 0,1 км².

Даўжыня 0,51 км.

Найбольшая шырыня 0,26 км.

Пл. вадасбору 2 км².

У бас. р. Галбіца, за 30 км на У ад г. Паставы, каля в. Рудка. Схілы катлавіны вышыней 6 м, разараныя. Злучаны ручаем з воз. Паскрынне 2-е.

ПАСКРЫННЕ 2-е, возера ў Пастаўскім р-не.

Пл. 0,06 км².

Даўжыня 0,37 км.

Найбольшая шырыня 0,2 км.

Даўжыня берагавой лініі 0,95 км.

У бас. р. Галбіца, за 30 км на У ад г. Паставы, каля в. Рудка. Схілы катлавіны вышыней 10—15 м, разараныя. На З упадае ручай з воз. Паскрынне 1-е, на У выцякае ручай у воз. Рудца.

ПАСТАВІЦКІ КАНАЛ, рака, гл. Чарніца.

ПАСТАЎСКАЕ ВОЗЕРА, у Пастаўскім р-не.

Пл. 0,27 км².

Даўжыня 1,4 км.

Найбольшая шырыня 0,4 км.

Даўжыня берагавой лініі 3,9 км.

Пл. вадасбору 230 км².

Утворана плацінай на р. Мядзелк (бас. Зах. Дзвіны) у межах г. Паставы. На беразе возера Пастаўскі парк.

ПАСТОВІЦКІ КАНАЛ, гл. Арыжня

ПАСУДАЎСКІ КАНАЛ, меліярацыйны канал у Брагінскім р-не, правы прыток Чыкалавіцкага канала (бас. Прыпяці). Даўжыня 6,5 км. Пачынаецца за 1,5 км на ПнЗ ад в. Пасудава, вусце за 2 км на Пн ад в. Чыкалавічы.

ПАСУЖА, Пасужа, возера ў Полацкім р-не.



1 — у р. Лукомка

Пачаевіцкае возера.

ПАЧАЕВІЦКАЕ ВОЗЕРА, у Чашніцкім р-не.

Пл. 0,11 км².
Найбольшая глыбіня 11 м.
Даўжыня 0,57 км.
Найбольшая шырыня 0,28 км.
Даўжыня берагавой лініі 1,56 км.
Аб'ём вады 0,47 млн. м³.
Пл. вадазбору каля 1 км².

У бас. р. Лукомка, за 6 км на Пд ад г. Чашнікі, каля в. Пачаевічы. Схілы катлавіны вышыней 6—9 м, у ніжняй частцы пад хмызняком, у верхняй часткова пад сельгасугодадзямі. Берагі сплавінныя, часткова пад хмызняком, на Пн зліваюцца са схіламі. На У забалочаная пойма шырыней да 40 м, парослая хмызняком. Дно ілістае і сапрапелістае, каля паўночнага берага пясчанае. Шырыня паласы прыбярэжнай надводнай расліннасці да 20 м. Злучана пратокай з Лукомкай.

ПАЧАЛІЦА, рака ў Аршанскім р-не, правы прыток р. Аршыца (бас. Дняпра).

Даўжыня 19 км.
Пл. вадазбору 104 км².
Сярэдні нахіл воднай паверхні 2,5 ‰.

Пачынаецца каля в. Казечына, вусце на паўночнай ускраіне г. Орша. Цячэ па Аршанскім узвышшы.
ПЕЛА, рака ў Вілейскім р-не, правы прыток Віліі.

Даўжыня 11 км.
Пл. вадазбору 56 км².
Сярэдні нахіл воднай паверхні 2,5 ‰.

Пачынаецца на ПнУ ад в. Куранец, упадае ў Вілію на У ад г. Вілейка.

Пд ад в. Палікараўка, вусце за 1,2 км на ПдЗ ад в. Рудня.

ПАУЛІНОЎСКІ КАНАЛ, меліярацыйны канал у Кобрынскім р-не, у бас. Зах. Буга. Даўжыня 8 км. Пачынаецца каля левай агараджальнай дамбы Церабовіцкага канала за 4 км на ПнУ ад в. Лелікава, упадае ў воз. Любань на Пн ад в. Дзвін.

ПАЎНОЧНАЯ СЛУЧ, рака, гл. Случ.
ПАЎНОЧНЫ БЛІЗНЯ, возера ў Расонскім р-не.

Пл. 0,04 км².
Даўжыня 0,45 км.
Найбольшая шырыня 0,12 км.
Даўжыня берагавой лініі 1,05 км.

У бас. р. Дрыса (правы прыток Зах. Дзвіны), за 23 км на ПдУ ад г. п. Расоны, за 2,5 км на ПдЗ ад в. Рудня. Схілы катлавіны невыразныя. Вакол возера забалочаны хмызняк.

ПАЎНОЧНЫ ШЧУЧЫНЕЦ, возера ў Расонскім р-не.

Пл. 0,09 км².
Даўжыня 0,4 км.
Найбольшая шырыня 0,33 км.
Даўжыня берагавой лініі 1,1 км.

У бас. р. Свольна, за 24 км на ПнЗ ад г. п. Расоны, за 3,5 км на ПдЗ ад в. Чырвоны Бор, за 0,75 км на У ад воз. Белае, сярод лесу. Схілы катлавіны на З і У стромкія, вышыней да 20 м, на Пн і ПдЗ ад возера плоская мясцовасць. Вакол возера забалочаная пойма.

ПАЎПЕ, Паўпа, рака ў Астравецкім р-не, левы прыток Віліі. Даўжыня 8 км. Пачынаецца за 0,5 км на ПнЗ ад в. Побалі, упадае ў Вілію на У ад в. Маркуні. Рэчышча на працягу 4,6 км ад вытоку да в. Чэхі каналізаванае.

ПАЎСТЫНСКІ КАНАЛ, меліярацыйны канал у Слуцкім р-не, левы прыток р. Бярозаўка (бас. Прыпяці). Даўжыня 5,9 км. Пачынаецца за 1,5 км на ПнУ ад в. Ліпнікі, вусце за 1 км на Пд ад в. Паўстынь.

ПАЎТАРАНАВІЦКІ КАНАЛ, меліярацыйны канал у Пінскім р-не, левы прыток р. Мерачанка (бас. Прыпяці). Даўжыня 7,7 км. Пачынаецца за 0,5 км на ПнУ ад в. Вялікі Халожын, вусце за 1 км на ПдЗ ад в. Ганькавічы.

ПАЦЧОЎСКІ КАНАЛ, меліярацыйны канал у Смалявіцкім р-не, правы прыток р. Маконь (бас. Дняпра). Даўжыня 6,8 км. Пачынаецца на паўднёвай ускраіне в. Клянік, вусце за 1 км на У ад в. Пацчова.

ПАЦЭЯ, рака ў Слаўгарадскім р-не, левы прыток р. Касалянка (бас. Дняпра).

Даўжыня 24 км.
Пл. вадазбору 117 км².
Сярэдні нахіл воднай паверхні 1,1 ‰.

Пачынаецца на паўночнай ускраіне в. Церахоўка, вусце за 2 км на ПнУ ад в. Прудок. Рэчышча каналізаванае. Каля в. Лебедзеўка плаціна і сажалка (пл. 27,3 га).

Пл. 0,18 км².
Даўжыня 0,55 км.
Найбольшая шырыня 0,4 км.
Даўжыня берагавой лініі 1,78 км.
Пл. вадазбору 2,23 км².

У бас. р. Палата, за 30 км на ПнУ ад Полацка, за 5 км на ПдЗ ад в. Дрэгунь. Схілы катлавіны невыразныя, на Пд вышыней да 3 м, парасла лесам. Выцякае ручай у р. Страчань.

ПАТАЧАНКА, Габка, рака ў Докшыцкім р-не, правы прыток Сэрвачы (бас. Віліі).

Даўжыня 14 км.
Пл. вадазбору 72 км².
Сярэдні нахіл воднай паверхні 1,7 ‰.

Пачынаецца каля в. Ваўкалата, упадае ў Сэрвач за 1 км на Пн ад в. Ясяноўцы Докшыцкага р-на. У пойме знаходзіцца воз. Станіслаўскае. Рэчышча каналізаванае, прымае сцек меліярацыйных каналаў.

ПАТРЫКІ-БАГАЧ, Патрыкаўскі канал, меліярацыйны канал у Дружанскім і Кобрынскім р-нах, левы прыток р. Мухавец (бас. Зах. Буга). Даўжыня 8,7 км. Пачынаецца ў канала Бона каля в. Хідры Пружанскага р-на, вусце каля п. Фруктовы Кобрынскага р-на.

ПАТЫЛЬТЫ, канал у Дзятлаўскім р-не, левы прыток Дзятлаўкі (бас. Немана). Даўжыня 9 км. Пачынаецца на ПдУ ад в. Пецюкі, упадае ў Дзятлаўку на У ад в. Засецце.

ПАУАЗЕР'Е, возера, гл. Палазер'е.

ПАЎДНЁВЫ БЛІЗНЯ, возера ў Расонскім р-не.

Пл. 0,04 км².
Даўжыня 0,35 км.
Найбольшая шырыня 0,12 км.
Даўжыня берагавой лініі 0,8 км.

У бас. р. Дрыса (правы прыток Зах. Дзвіны), за 23 км на ПдУ ад г. п. Расоны, за 2,5 км на ПдЗ ад в. Рудня. Схілы катлавіны невыразныя. Вакол возера забалочаны хмызняк, на У лясная высечка.

ПАЎДНЁВЫ КАНАЛ, меліярацыйны канал у Салігорскім р-не, правы прыток р. Случ (бас. Прыпяці). Даўжыня 10 км. Пачынаецца за 1 км на У ад в. Рахавічы, вусце за 1,5 км на ПдУ ад в. Морач.

ПАЎДНЁВЫ ШЧУЧЫНЕЦ, возера ў Расонскім р-не.

Пл. 0,04 км².
Даўжыня 0,3 км.
Найбольшая шырыня 0,2 км.
Даўжыня берагавой лініі 0,75 км.

У бас. р. Нішча, за 19 км на ПнЗ ад г. п. Расоны, за 4,5 км на ПнЗ ад в. Сасновы Бор, сярод забалочанага лесу. Берагі і пойма забалочаныя.

ПАЎЛАЎСКІ КАНАЛ, меліярацыйны канал у Слуцкім р-не, левы прыток р. Случ (бас. Прыпяці). Даўжыня 3,9 км. Пачынаецца за 1,3 км на

ПЕЛІКАНЫ

Рэчышча на працягу 4 км каналізаванае (ад чыгуначнага моста на дарозе Вілейка — Полацк да аўтадарогі Вілейка — Плешчаніцы). На гэтым участку рака прымае сцек з меліярацыйных каналаў, у пойме здабываецца торф. Каля в. Куранец створана сажалка (пл. 0,01 км²).

ПЕЛІКАНЫ, возера ў Браслаўскім р-не.

Пл. 0,28 км².

Найбольшая глыбіня 11 м.

Даўжыня 0,93 км.

Найбольшая шырыня 0,43 км.

Даўжыня берагавой лініі 2,17 км.

Аб'ём вады 2,13 млн. м³.

Пл. вадазбору 3,4 км².

У бас. р. Дрысвята, за 22 км на ПдЗ ад г. Браслаў, каля в. Мілюнцы. Схілы катлавіны вышыней 8—10 м, разараныя, на 3 і Пд невыразныя. Берэгі задзернаваныя, на 3 і Пд тэрфяністыя, пад хмызняком. Дно да глыбіні 2—3 м пясчанае, да 5—6 м выслана аліччаненымі адкладамі глыбей — сапрапелем. Шырыня паласы прыбярэжнай расліннасці 7 м, месцамі адсутнічае. Упадаюць 2 ручаі, выцякае ручай у р. Прорва.

ПЕЛЯКА, Пяляка, рака ў Пастаўскім і Астравецкім р-нах і Літве, левы прыток р. Струна (бас. Вілія).

Даўжыня 25 км (у т. л. ў межах Беларусі 22 км).

Пл. вадазбору 82 км².

Сярэдні нахіл воднай паверхні 3,2 ‰.

Пачынаецца ў Літве, за 1 км на 3 ад в. Казнадзеюшкі Пастаўскага р-на перасякае мяжу, упадае ў Струну за 2,2 км на ПдУ ад в. Масцяны Астравецкага р-на. Цячэ пераважна сярод лесу, пойма месцамі забалочаная. Рэчышча на працягу 1,8 км ад вусця ўверх каналізаванае. Па замерах 1982 Пеляка больш шматводная, чым Струна.

ПЕЛЯСА, рака, гл. Ула.

ПЕРАБРОДСКІ КАНАЛ, меліярацыйны канал у Бешанковіцкім і Сенненскім р-нах, правы прыток р. Крывінка (бас. Зах. Дзвіны). Даўжыня 11,1 км. Пачынаецца з р. Крывінка за 1,5 км на У ад в. Хізава Бешанковіцкага р-на, вусце за 2,2 км на ПнЗ ад в. Галоўск Сенненскага р-на.

ПЕРАВАЛОКА, Цяплауха, рака ў Камянецкім р-не і Польшчы, левы прыток р. Правая Лясная (бас. Зах. Буга).

Даўжыня 24 км.

Пл. вадазбору 155 км².

Сярэдні нахіл воднай паверхні 0,8 ‰.

Пачынаецца з балотнага масіву і цячэ па тэрыторыі Белавежскай Пушчы, вусце на мяжы з Польшчай. У верхнім цячэнні называецца Саломеянка. На рацэ створана вадасховішча Белавежская Пушча. Ад выто-

ку да пункта за 2 км ніжэй вадасховішча рэчышча каналізаванае. **ПЕРАВАЛОЦКІ КАНАЛ**, Перавалоцкая канава, Нагорная канава, меліярацыйны канал у Рэчыцкім р-не, правы прыток канала Бонда (бас. Дняпра). Даўжыня 11,3 км. Пачынаецца за 1 км на Пн ад в. Маладуша, упадае ў канал Бонда за 4 км на ПдУ ад в. Каравацічы.

ПЕРАВАЛОЦКІ КАНАЛ, меліярацыйны канал у Івацэвіцкім р-не, левы прыток Косаўскага канала (бас. Немана). Даўжыня 5,4 км. Пачынаецца каля паўночна-ўсходняй ускраіны в. Гічыцы, упадае ў Косаўскі канал за 3 км на ПдУ ад в. Галенчыцы.

ПЕРАВАЛОЧКА, рака ў Дубровенскім р-не, правы прыток р. Расасенка (бас. Дняпра).

Даўжыня 19 км.

Пл. вадазбору 62 км².

Сярэдні нахіл воднай паверхні 2,3 ‰.

Пачынаецца за 1,5 км на ПдУ ад в. Ляхаўка, вусце на паўночнай ускраіне в. Казарынава. Цячэ па Смаленскім узвышшы.

ПЕРАВАЛОЧНА, Перавалачна, возера ў Аршанскім р-не.

Пл. 0,13 км².

Даўжыня 0,52 км.

Найбольшая шырыня 0,3 км.

Даўжыня берагавой лініі 1,42 км.

У бас. р. Аршыца, за 24 км на Пн ад г. Орша, за 2 км на ПдЗ ад в. Лісоўскія. Схілы катлавіны вышыней 2—3 м, спадзістыя, параслі лесам. Берагі нізкія.

ПЕРАВАЛОЧНАЕ ВОЗЕРА, у Расонскім р-не.

Пл. 0,05 км².

Даўжыня 0,32 км.

Найбольшая шырыня 0,16 км.

Даўжыня берагавой лініі 0,95 км.

У бас. р. Нішча, за 19 км на ПнЗ ад г. п. Расоны, за 3 км на Пн ад в. Лямно. Схілы катлавіны вышыней да 10 м, стромкія, параслі лесам.

ПЕРАВАЛОЧНАЯ, Перавалочная, рака ў Клімавіцкім р-не, левы прыток р. Сож (бас. Дняпра)

Даўжыня 16 км.

Пл. вадазбору 54 км².

Сярэдні нахіл воднай паверхні 1,1 ‰.

Пачынаецца на ўсходняй ускраіне в. Лубянка, вусце ў межах г. Клімавічы. Рэчышча на працягу 1,7 км ад вытоку каналізаванае. На рацэ ў в. Ціманова плаціна і сажалка (пл. 52 га).

ПЕРАГОЇЦ, меліярацыйны канал у Веткаўскім р-не, левы прыток р. Сож (бас. Дняпра). Даўжыня 8,8 км. Пачынаецца за 3,2 км на ПнУ ад в. Чыстыя Лужы, упадае ў Іпуць за 3 км на ПдЗ ад в. Рудня Спонцкая.

ПЕРАГОЇЦКА, рака, гл. Касалянка.

ПЕРАДЗЕЛКА, ручай у Свіслацкім р-не, правы прыток р. Калонка (бас.

Зах. Буга). Даўжыня 4,5 км. Пачынаецца за 0,5 км на Пд ад в. Юшквічы, вусце каля ўсходняй ускраіны в. Грынке 3-я. Рэчышча каналізаванае. **ПЕРАКАТКА**, рака, гл. Перакуль. **ПЕРАКОША**, возера ў Полацкім р-не.

Пл. 0,1 км².

Даўжыня 0,55 км.

Найбольшая шырыня 0,19 км.

Даўжыня берагавой лініі 1,73 км.

У бас. р. Сосніца, за 29 км на У Полацка, за 5,5 км на ПнУ ад в. Дошкі Выцякае ручай у Сосніцу.

ПЕРАКУЛЬ, Перакатка, рака Дзяржынскім і Стаўбцоўскім р-на, левы прыток Сулы (бас. Неман).

Даўжыня 24 км.

Пл. вадазбору 88 км².

Сярэдні нахіл воднай паверхні 4,9 ‰.

Пачынаецца на У ад в. Ціскаўшчы на Дзяржынскага р-на, цячэ па паўднёва-заходняй ускраіне Мінска-ўзвышша, упадае ў Сулу на ПнУ в. Рудня Стаўбцоўскага р-на.

ПЕРАЛЕЎКА, канал Пералека, рака ў Веткаўскім р-не, левы прыток р. Беседзь (бас. Дняпра). Даўжыня 12,4 км. Пачынаецца за 3 км на Пн ад в. Стаўбунскае Будзіш вусце на заходняй ускраіне в. Мал Немкі. Рэчышча каналізаванае.

рацэ каля в. Пералеўка і ў в. Мал Немкі 2 плаціны і сажалкі.

ПЕРАМЁРКА, рака ў Верхнядзвінскім р-не, правы прыток Зах. Дзвіны.

Даўжыня 14 км.

Пл. вадазбору 47 км².

Сярэдні нахіл воднай паверхні 2,4 ‰.

Пачынаецца за 4 км на У ад в. Амова, вусце за 2,4 км на ПдЗ ад в. Мошша. Цячэ па Полацкай нізіне. Рэчышча ў ніжнім цячэнні на працягу 3,6 км каналізаванае.

ПЕРАПУСК, меліярацыйны канал Маларыцкім р-не, левы прыток канала меліярацыйнай сістэмы «Асіпка» (бас. Зах. Буга). Даўжыня 4,5 км. Пачынаецца ад помпавай станцыі 1,5 км на Пн ад в. Лукава, вусце 1 км на 3 ад в. Забалаце. Вада канал падаецца праз помпавую станцыю, потым пампеўца ў Лукаўскі вадасховішча або скідваецца ў меліярацыйную сістэму «Асіпоўка».

ПЕРАСЕКА, рака ў Клічаўскім р-не, правы прыток р. Перасопенка (бас. Дняпра). Даўжыня 7,6 км. Пачынаецца за 3 км на ПдЗ ад в. Убалац вусце за 1,5 км на ПдЗ ад в. Вос Рэчышча на працягу 1,5 км ад вытоку каналізаванае. Перасякае забалочаны лес.

ПЕРАСОЉ, возера ў Бабруйскім р-не. Пл. 0,11 км². У бас. р. Бярэзіна, 15 км на Пд ад Бабруйска, каля в. Перасова. Старычнае.

ПЕРАСОПЕНКА, Перасопня, р-не ў Клічаўскім р-не, правы прыток р. Суша (бас. Дняпра).

Даўжыня 18 км.

Пл. вадазбору 90 км².

Сярэдні нахіл воднай паверхні 0,9 ‰.

Пачынаецца за 2 км на У ад в. Уба-
лацце, вусце за 0,8 км на ПдЗ ад в. Пе-
расопня Рэчышча на працягу 7 км ад
вытоку каналізаванае. Цячэ сярод
лесу

ПЕРАСУХА, рака, гл. Чарняўка.

ПЕРАТОК, меліярацыйны канал
у Жыткавіцкім і Петрыкаўскім р-нах,
правы прыток р. Бобрык 2-і (бас.
Прыпяці). Даўжыня 10 км. Пачынаецца
за 1 км на У ад в. Старушкі Жыт-
кавіцкага р-на, вусце за 1 км на Пн
ад в. Капцэвічы Петрыкаўскага р-на.
Пракладзены па лясістай забалочанай
мясцовасці.

ПЕРАТУЎ, рака ў Дзяржынскім і Уз-
дзенскім р-нах, правы прыток Усы
(бас. Немана).

Даўжыня 44 км.

Пл. вадазбору 344 км².

Сярэднегадавы расход вады ў вусці
2,2 м³/с.

Сярэдні нахіл воднай паверхні 0,8 ‰.

Пачынаецца за 1,4 км на ПнЗ ад
в. Лучыцы Дзяржынскага р-на, цячэ
праз невялікія лясныя масівы па паў-
днёвых схлах Мінскага ўзвышша,
г. п. Негарэлае, упадае ва Усу на З
ад в. Кухтычы Уздзенскага р-на. Упа-
даюць рэкі Самацеч, Сініцкая, Еленка,
меліярацыйныя каналы. Даліна на вя-
лікім працягу невыразная, месцамі
трапецападобная. Пойма пераважна
роўная, месцамі пад хмызняком. Рэ-
чышча ў верхнім цячэнні і на асоб-
ных участках сярэдняга цячэння ка-
налізаванае, яго шырыня 8—10 м,
зрэдку да 15 м.

ПЕРАХОДКА, рака ў Дзятлаўскім
р-не, левы прыток Трасцянікі (бас.
Немана). Даўжыня 7,5 км. Пачынаецца
за 2,5 км на ПдЗ ад в. Лудзічы,
цячэ сярод лясных урочышчаў, упа-
дае ў Трасцянку на ПДУ ад в. Пушча
Ліпчэпская. Рэчышча каналізаванае.

ПЕРТКА, рака, гл. Портка.

ПЕРУНОЎСКИ КАНАЛ, меліярацый-
ны канал у Лунінецкім р-не, правы
прыток канала Любань (бас. Прыпяці).
Даўжыня 9,5 км. Пачынаецца
за 5 км на Пн, вусце за 4 км на ПДУ
ад в. Перунова.

ПЕРШЫ КАНАЛ, меліярацыйны ка-
нал у Івацэвіцкім р-не, правы пры-
ток Водападводзячага 1-га канала
(бас. Прыпяці). Даўжыня 5,4 км. Па-
чынаецца за 5 км на ПнУ, вусце за
1 км на ПнЗ ад в. Козікі.

ПЕРШЫ МАР'ІНСКИ КАНАЛ, мелія-
рацыйны канал у Салігорскім і Лю-
банскім р-нах, правы прыток Чыр-
вонапаляйскага канала (бас. Прыпяці).
Даўжыня 13,4 км. Пачынаецца за
5 км на ПДУ ад в. Запераходнае Са-
лігорскага р-на, вусце за 3 км на Пн
ад в. Кузьмічы Любанскага р-на. Пры-
токі — каналы Сосны 1-ы (злева) і
Сосны 2-і (справа).

ПЕСАЧАЊКА, рака ў Сенненскім
р-не, левы прыток р. Серакаратнянка
(бас. Зах. Дзвіны).

Даўжыня 21 км.

Пл. вадазбору 57 км².

Сярэдні нахіл воднай паверхні 2,2 ‰.

Пачынаецца каля в. Калантаева,
вусце за 0,5 км на ПнУ ад в. Шылы.
Цячэ ў межах Чашніцкай раўніны.
Рэчышча ад вытоку на працягу 1,3 км
каналізаванае.

ПЕСТУНИЦА, рака ў Віцебскім р-не,
левы прыток р. Шэвінка (бас. Зах.
Дзвіны).

Даўжыня 14 км.

Пл. вадазбору 39 км².

Сярэдні нахіл воднай паверхні 2,4 ‰.

Пачынаецца на Пн ад в. Міхалі,
вусце за 1 км на У ад в. Казакі. У верх-
нім цячэнні называецца Ша-
лы-
гінская.

ПЕСТУНИЦА, рака ў Віцебскім р-не,
левы прыток р. Заронаўка (бас. Зах.
Дзвіны). Даўжыня 4,6 км. Пачынаецца
каля в. Пестуніца, вусце за 0,8 км
на ПДУ ад в. Казакі.

ПЕСТУНИЦА, возера ў Віцебскім р-не.

Пл. 0,06 км².

Даўжыня 0,36 км.

Найбольшая шырыня 0,21 км.

Даўжыня берагавой лініі 0,92 км.

У бас. Зах. Дзвіны, за 15 км на
ПнЗ ад Віцебска, каля в. Пестуніца.
Схілы катлавіны вышыней 10 м, пад
агародамі і забудовай. Злучана руча-
ем з р. Пестуніца.

ПЕТКУНЫ, возера ў Міёрскім р-не.

Пл. 0,12 км².

Найбольшая глыбіня 6,1 м.

Даўжыня 0,5 км.

Найбольшая шырыня 0,31 км.

Даўжыня берагавой лініі 1,55 км.

Аб'ём вады 0,31 млн. м³.

Пл. вадазбору 4,4 км².

У бас. р. Вята, за 14 км на ПнЗ ад
г. Міеры, каля х. Петкуны. Схілы
катлавіны вышыней 17—20 м. Берагі
высокія, участкі зліваюцца са
схіламі.

ПЕТРАШЭЎСКАЯ КАНАВА, рака, гл.
Люта.

ПЕЧЫШЧЫ, меліярацыйны канал у
Светлагорскім р-не, левы прыток
р. Жардзянка (бас. Дняпра). Даўжыня
9,8 км. Пачынаецца за 4,5 км на ПдЗ
ад п. Мольча, упадае ў Жардзянку за
1 км на Пд ад в. Печышчы.

ПЕШКІ, гл. Бачэвіцкі канал.

ПІЖАЎКА, рака ў Верхнядзвінскім
р-не, правы прыток р. Свольна (бас.
Зах. Дзвіны).

Даўжыня 12 км.

Пл. вадазбору 30 км².

Сярэдні нахіл воднай паверхні 1,8 ‰.

Пачынаецца за 5 км на ПДУ ад
в. Дубрава, вусце на Пн ад в. Маторы-
на Расонскага р-на. У верхнім цячэн-
ні называецца ручай Крупец. Цячэ
па лясістай, часткова забалочанай
мясцовасці.

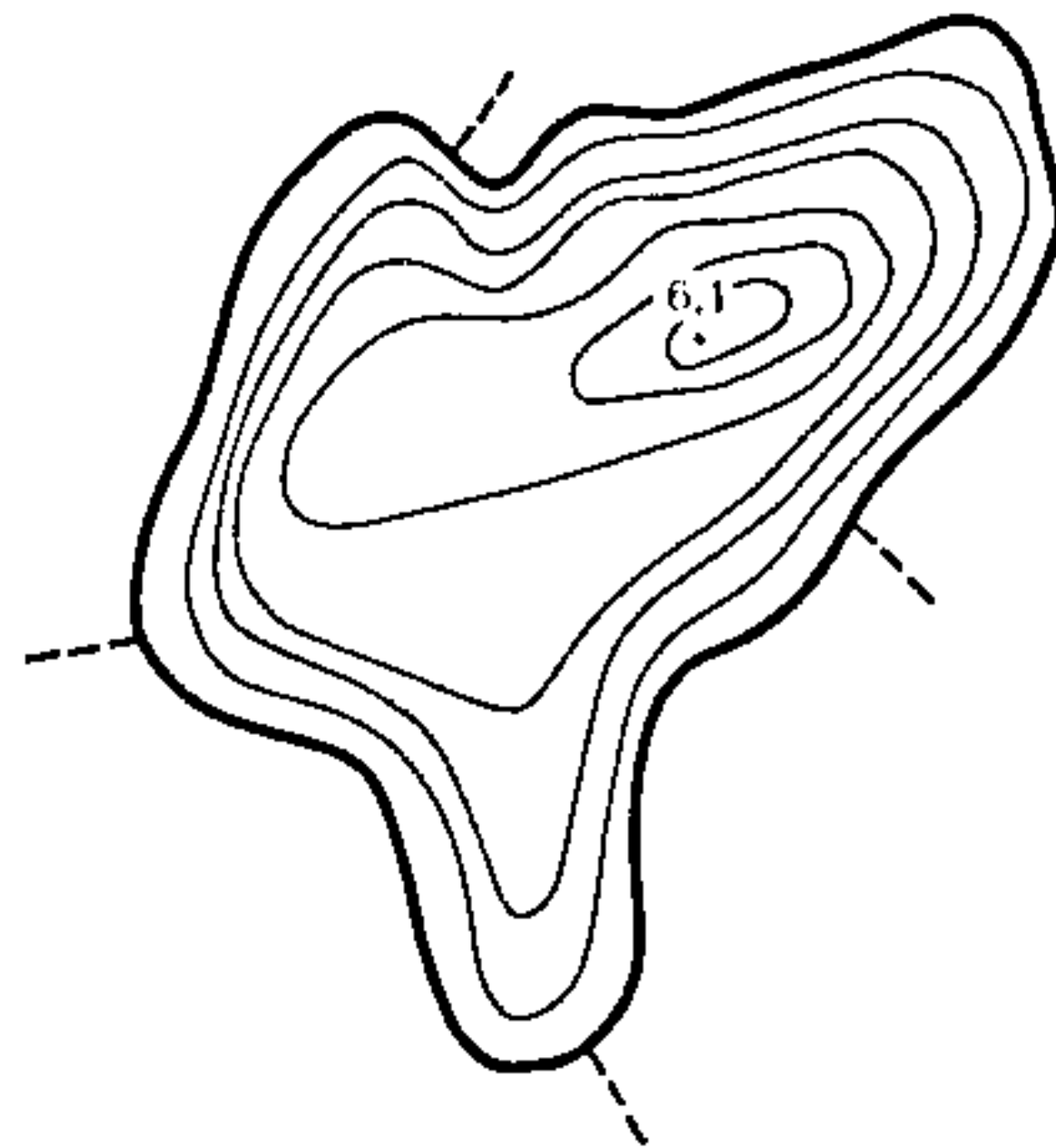
ПІКАРЭЦ, рака ў Свіслацкім р-не,
у бас. Немана.

Даўжыня 11 км.

Пл. вадазбору 99 км².

Сярэдні нахіл воднай паверхні 1,1 ‰.

Пачынаецца за 2,5 км на З ад в. Па-



Возера Петкуны.

лонка, цячэ ў межах Ваўкавыскага
ўзвышша, зліваючыся з Навумкай на
Пд в. Мсцібава ўтварае р. Нягупа.
У верхнім цячэнні называецца Па-
лонка. Асноўны прыток — р. Свін-
ка. Пойма часткова забалочаная. Рэ-
чышча ў вярхоўі каналізаванае. Ка-
ля весак Палонка і Шусцікі створа-
ны сажалкі (пл. адпаведна 0,02 км²
і 0,56 км²).

ПІКЕЛКА, Пікелка, рака ў Мастоў-
скім і Гродзенскім р-нах, правы пры-
ток Свіслачы (бас. Немана).

Даўжыня 13 км.

Пл. вадазбору 79 км².

Сярэдні нахіл воднай паверхні 0,9 ‰.

Пачынаецца каля в. Хамічы Ма-
стоўскага р-на, упадае ў старыцу
Свіслачы на ПдЗ ад в. Занявічы Гро-
дзенскага р-на. Рэчышча каналізава-
нае на працягу 9 км (выток — 1 км
вышэй ад в. Каленкі Гродзенскага
р-на). Прымае сцек з меліярацыйных
каналаў.

ПІЛПАВІЦКІ КАНАЛ, меліярацый-
ны канал у Жабінкаўскім р-не, левы
прыток р. Мухавец (бас. Зах. Буга).
Даўжыня 6,8 км. Пачынаецца за 3 км
на ПДУ ад в. Пилпавічы, вусце за
0,6 км на Пд ад в. Здзітава.

ПІЛПАЎКА, рака ў Іванаўскім р-не,
левы прыток р. Піна (бас. р. Пры-
пяці).

Даўжыня 16 км.

Пл. вадазбору 152 км².

Сярэдні нахіл воднай паверхні 1 ‰.

Пачынаецца за 1,5 км на У ад
в. Кацкі, вусце за 0,5 км на Пд ад
в. Еўлашы. Асноўны прыток —
р. Струга (справа). Рэчышча каналіза-
ванае.

ПІЛЬНЯ, меліярацыйны канал у
Слуцкім р-не, правы прыток р. Вясей-
ка (бас. Прыпяці). Даўжыня 7,5 км.
Пачынаецца каля паўночнай ускрай-
ны в. Пільня, вусце за 1 км на ПнУ ад
в. Ржаўка.

ПІНА

ПІНА, рака ў Іванаўскім і Пінскім р-нах, левы прыток Прыпяці.

Даўжыня 40 км.
Пл. вадазбору 2460 км².
Сярэднегадавы расход вады ў вусці 8,6 м³/с.
Сярэдні нахіл воднай паверхні 0,01 ‰.

Пачынаецца каля в. Пераруб Іванаўскага р-на, вусце ў межах г. Пінск. Паводле некаторых даследчыкаў рака бярэ свой пачатак каля в. Дубай Пінскага р-на (даўжыня рэчышча 27 км). Прытокі: канавы Выценская, Таўкачыха, Кобельская, без назвы каля в. Хамічава (справа); рэкі Струга, Няслуха (злева). Цячэ па нізіне Прыпяцкае Палессе. Даліна невыразная, зліваецца з прылеглай мясцовасцю. Рэчышча слабазвістае, шырыней 30—40 м. У выніку каналізацыі лукавіны выпрастаны, рэчышча паглыблена на перакатах. Воднасць ракі падтрымліваецца перакідам часткі сцэку з Прыпяці праз сістэму Выжаўскага і Белаазерскага каналаў. Піна з'яўляецца часткаю Дняпроўска-Бугскага канала. У г. Пінск — порт.

ПІСАРАЎКА, рака ў Маладзечанскім р-не, левы прыток Ушы (бас. Вліп). Даўжыня 7 км. Пачынаецца за 1 км на ПдЗ ад в. Малыя Кушэўнікі, упадае ва Ушу ў межах в. Мясата. Рэчышча ад вытоку на працягу 5,3 км каналізаванае, на гэтым участку прымае сцек з меліярацыйных каналаў.

ПШОМКА, ручай у Віцебскім р-не, левы прыток р. Віцьба (бас. Зах. Дзвіны). Даўжыня 2,6 км. Пачынаецца

за 1 км на ПдЗ, вусце за 0,7 км на ад в. Тулава.

ПЛААН, рака, гл. Плаў.

ПЛАСТОЦКІ КАНАЛ, меліярацыйны канал у Жыткавіцкім р-не, пра прыток Марохараўскага канала (б. Прыпяці). Даўжыня 12,2 км. Пачынаецца за 1 км на ПнЗ ад в. Пувічы, вусце за 2,5 км на З ад в. Бяла.

ПЛАУ, П л а н, рака на Украіне, Лельчыцкім р-не, правы прыток р. Сцвіга (бас. Прыпяці).

Даўжыня 45 км, у т. л. на Беларусі 14 км.

Пл. вадазбору 326 км², у т. л. на І ларусі 68 км².

Сярэднегадавы расход вады ў вусці 1,3 м³/с.

Сярэдні нахіл воднай паверхні 0,78 ‰.

Пачынаецца за 4 км на ПнЗ ад в. Юрове Алеўскага р-на Жытомірской вобл., цячэ па Жытомірскім Палессі, на Беларусі па нізіне Прыпяцкае Палессе. Вусце за 5 км на Г ад в. Дзяржынск. Даліна невыразная, зліваецца з прылеглай мясцовасцю. Пойма двухбаковая, шырыней 0,5 км, месцамі да 1 км. Рэчышча верхнім цячэнні слабазвістае, астатнім працягу каналізаванае.

ПЛАУ, возера ў Гарадоцкім р-не

Пл. 1,12 км².

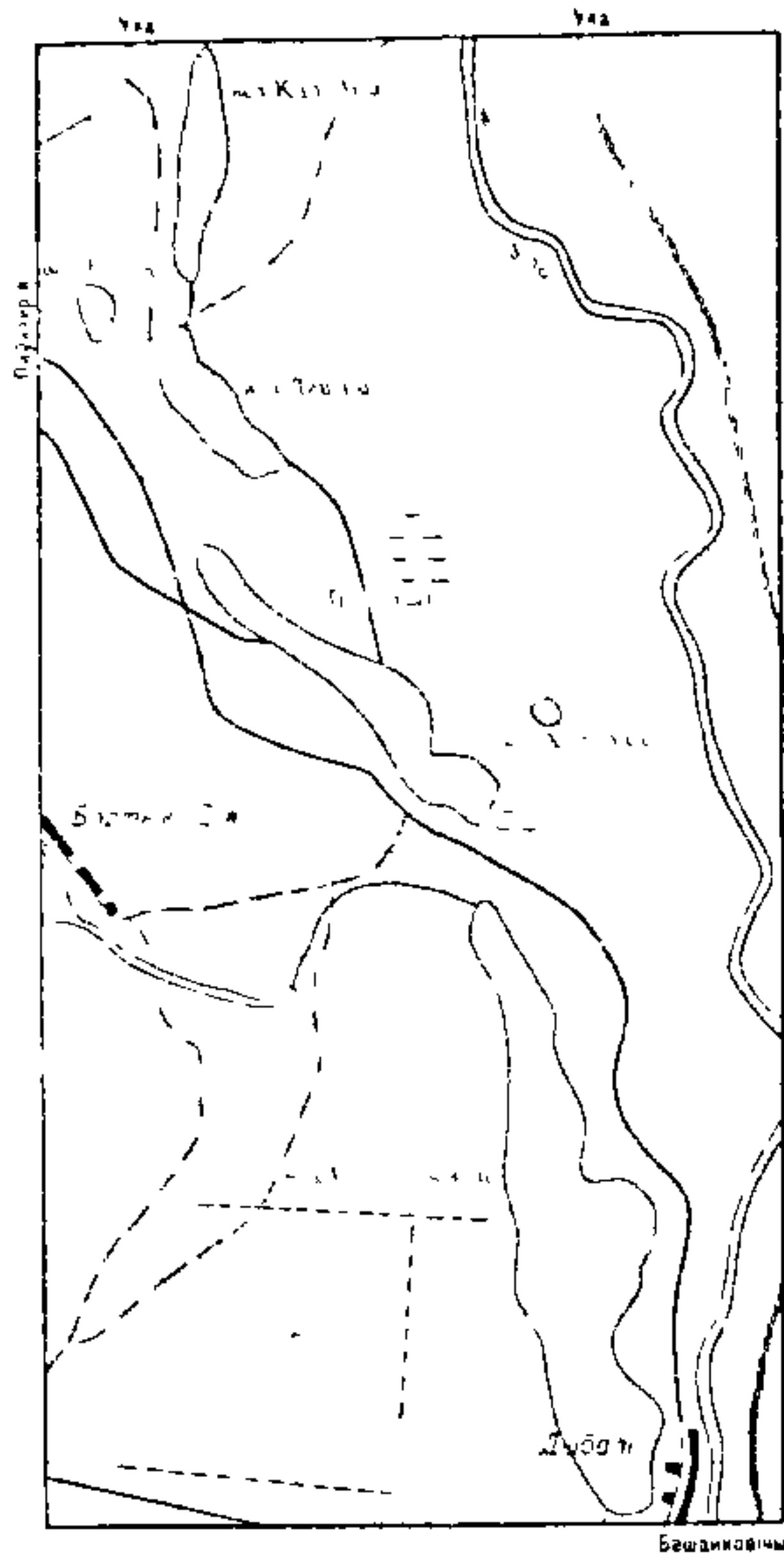
Найбольшая глыбіня 8,8 м.

Даўжыня 2,73 км.

Найбольшая шырыня 0,68 км.

Даўжыня берагавой лініі 7,04 км.
Аб'ём вады 4,85 млн. м³.

Пл. вадазбору 10,2 км².



Возера Плацішна (Бешанковіцкі раён).



Рака Піна каля вёскі Кончыцы Пінскага раёна.

ПЛАЎНЯ, рака ў Бярэзінскім р-не, левы прыток р. Брусята (бас. Дняпра).

Даўжыня 16 км.
Пл. вадазбору 104 км².
Сярэдні нахіл воднай паверхні 1,3‰.

Пачынаецца на ўсходняй ускраіне в. Барсукі, вусце каля в. Каранец. Рэчышча на працягу 6 км каналізаванае (2 км на ПдЗ ад в. Высокая Гара — вусце).

ПЛАЎНЯ, рака ў Шаркоўшчынскім р-не, правы прыток р. Дзісна (бас. Зах. Дзвіны).

Даўжыня 14 км.
Пл. вадазбору 51 км².
Сярэдні нахіл воднай паверхні 1,5‰.

Пачынаецца за 2,8 км на Пн ад в. Уліна Падкарчэмнае, вусце за 2 км на ПнУ ад в. Германавічы. Цячэ па паўднёва-заходняй частцы Полацкай нізіны. Рэчышча ад вытоку на працягу 5,1 км каналізаванае.

ПЛАЦІЧНА, возера ў Полацкім р-не.

Пл. 0,06 км².
Даўжыня 0,52 км.
Найбольшая шырыня 0,15 км.
Даўжыня берагавой лініі 1,2 км.

У бас. р. Палата, за 26 км на ПнУ ад Полацка, за 3,5 км на ПнУ ад в. Бабовікі. Схілы катлавіны невыразныя, на ПнЗ нізкія, вышыняй 1,5—2 м, пад забалочаным лесам.

ПЛАЦІЧНА, возера ў Полацкім р-не на мяжы з Пскоўскай вобл. Расіі.

Пл. 0,04 км².
Даўжыня 0,35 км.
Найбольшая шырыня 0,17 км.
Даўжыня берагавой лініі 0,88 км.

У бас. р. Палата, за 50 км на ПнУ ад Полацка, за 6 км на ПнУ ад в. Вялікае Сітна, сярод лесу. Схілы катлавіны невыразныя, на Пд прымыкае балотны масіў. На Пн і Пд забалочаная пойма шырыняй да 100 м. Выцякае ручай у Звярынае возера.

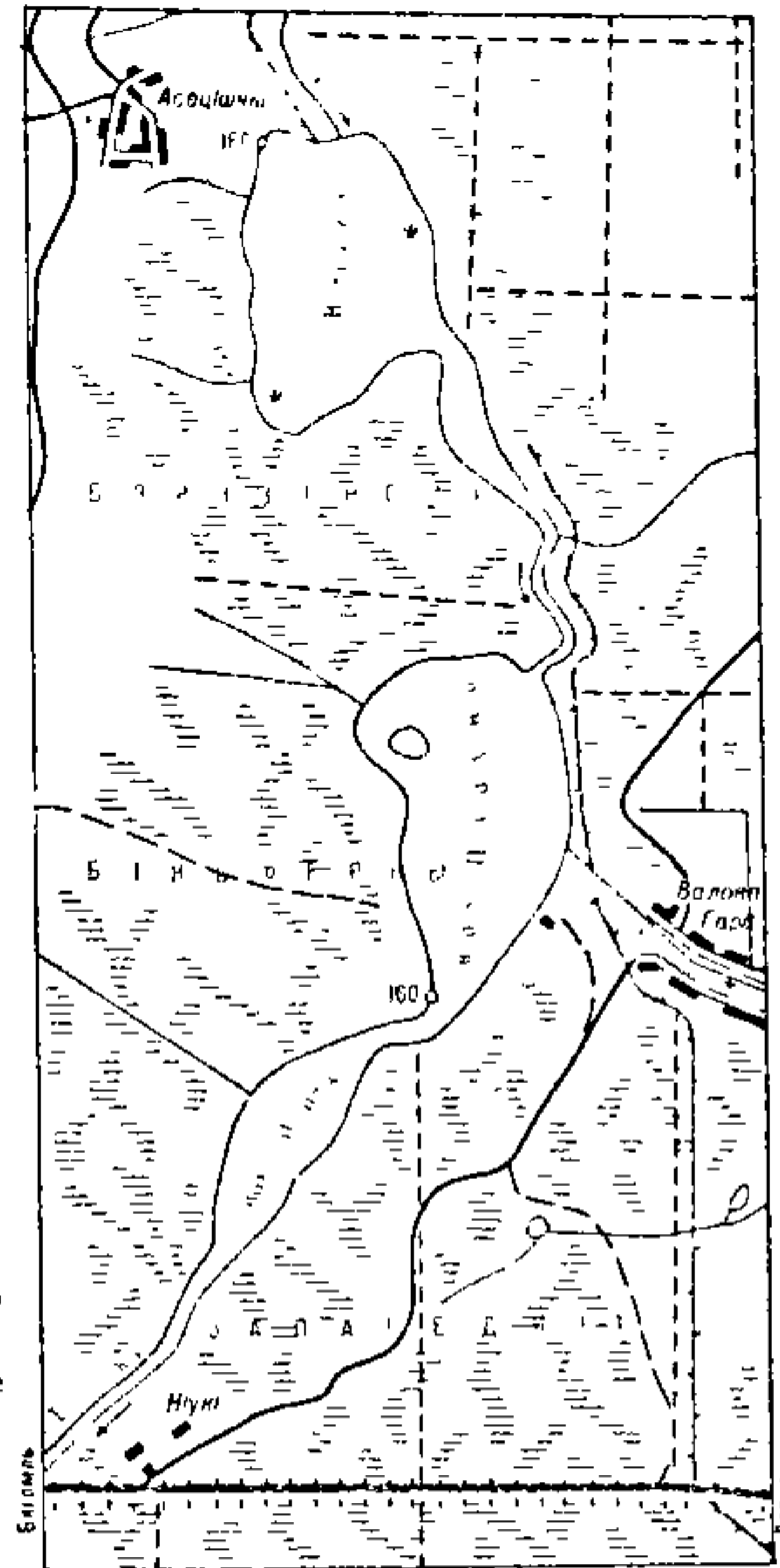
ПЛАЦІЧНАЕ ВОЗЕРА, у Расонскім р-не.

Пл. 0,23 км².
Даўжыня 0,63 км.
Найбольшая шырыня 0,55 км.
Даўжыня берагавой лініі 2,1 км.
Пл. вадазбору 2,78 км².

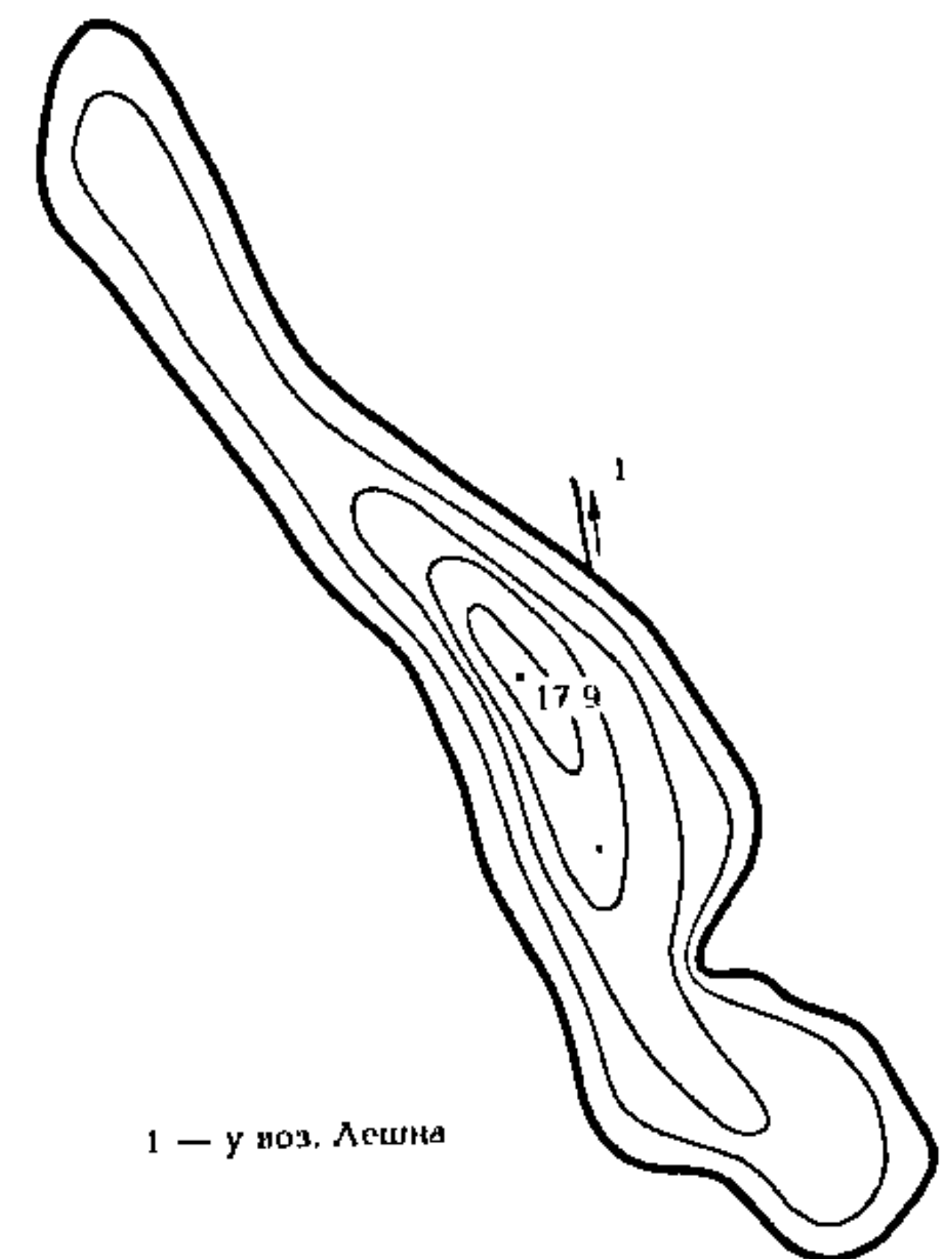
У бас. р. Свольна, за 24 км на ПнЗ ад г. л. Расоны, за 2 км на З ад в. Чырвоны Бор, сярод забалочанага лесу. Схілы невыразныя. Берагі нізкія, часткова забалочаныя. Уздоўж заходняга берага цягнецца озавае града вышыняй 10—15 м. Выцякае р. Нячэрская (злучае яго з воз. Тутча).

ПЛАЦІШНА, возера ў Бешанковіцкім р-не.

Пл. 0,23 км².
Найбольшая глыбіня 17,9 м.
Даўжыня 1,4 км.
Найбольшая шырыня 0,26 км.
Даўжыня берагавой лініі 3,19 км.
Аб'ём вады 1,48 млн. м³.
Пл. вадазбору 1,45 км².



Возера Плаўна.



1 — у воз. Лешна

Возера Плацішна (Бешанковіцкі раён).




Возера Плаў.

У бас. р. Лужаснянка, за 26 км на ПнУ ад г. Гарадок, каля в. Канашы. Схілы катлавіны вышыняй 5—7 м (на З і У месцамі да 10 м), у ніжняй частцы да вышыні 2—3 м пад хмызняком, вышэй разараныя, на невялікім участку на З парослыя лесам. Берагі пераважна зліваюцца са схіламі, на ПнУ і ПнЗ нізкія, пячаныя, пад хмызняком. Дно да глыбіні 2,5 м пячанае, да 4,5—5 м выслана апячанымі адкладамі, ніжэй — ілам. Шырыня паласы надводнай расліннасці 8—10 м, на ПдУ да 40 м. Упадаюць 4 ручаі, выцякае ручай у р. Арлейка.

ПЛАЎНА, возера ў Докшыцкім р-не.

Пл. 4,01 км².
Найбольшая глыбіня 2 м.
Даўжыня 3,45 км.
Найбольшая шырыня 1,75 км.
Даўжыня берагавой лініі 9,05 км.
Аб'ём вады 5,12 млн. м³.
Пл. вадазбору 186 км².

У бас. р. Сергуч (цячэ праз возера), за 42 км на У ад г. Докшыцы, у межах Бярэзінскага біясфернага запаведніка (заснаваны ў 1925 г. для аховы і развядзення каштоўных дзікіх жывёл, асабліва бабра, у 1978 яму нададзены статус біясфернага). Схілы катлавіны невыразныя. Берагі нізкія, забалочаныя, на З сплавінныя. Дно плоскае, сапрапелістае. Востраў пл. 0,07 км², есць сплавінныя астравы. Поўнаасцю зарастае падводнай расліннасцю.



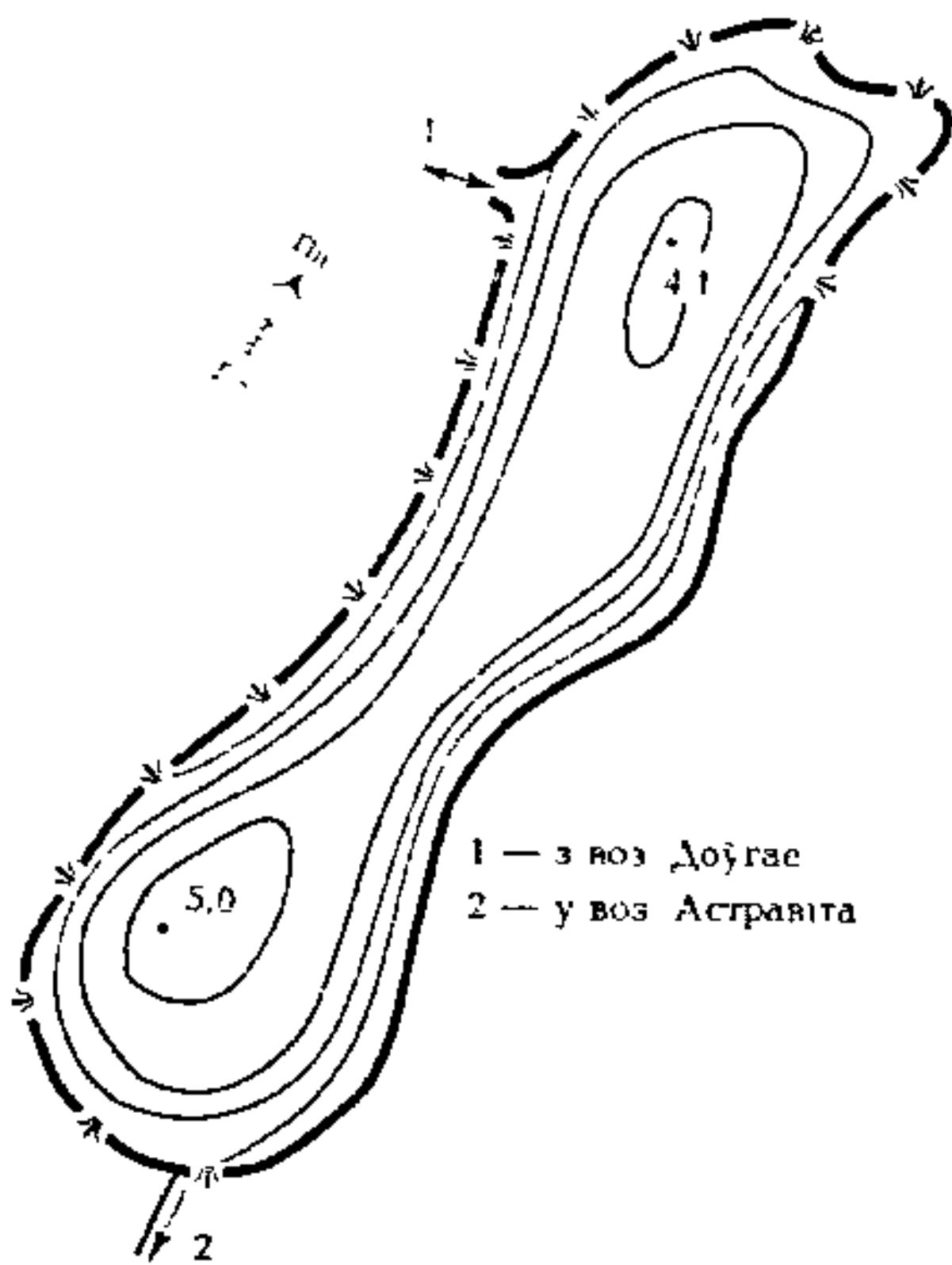
Возера Плаўна.

ПЛАЦІШНА

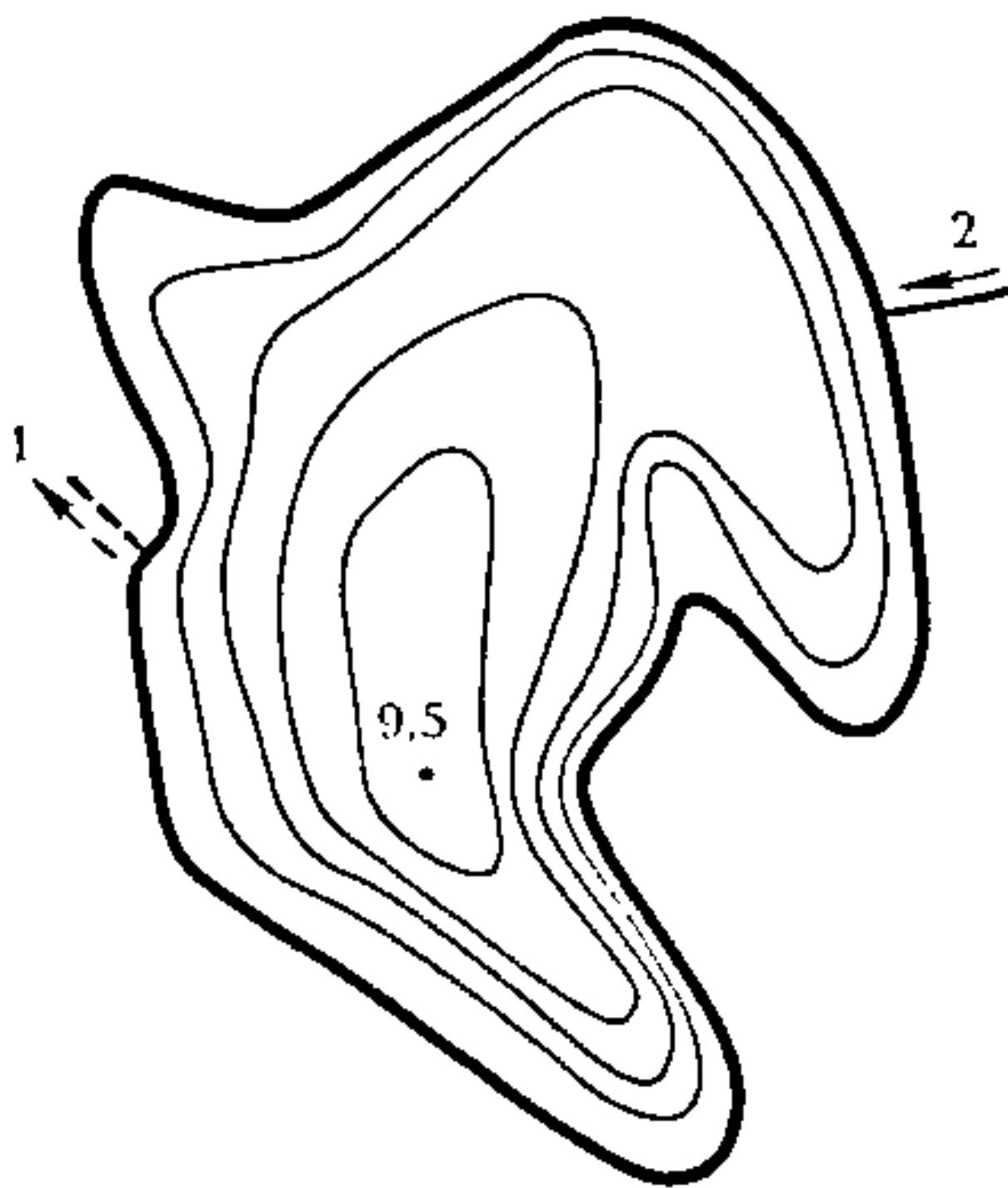
У бас. р. Ула, за 20 км на ПнЗ ад г. п. Бешанковічы, каля в. Бортнікі 2-я Схілы катлавіны вышыней 3—5 м, параслі лесам, на З у верхняй частцы разараныя. Берагі зліваюцца са схіламі. Дно да глыбіні 5—7 м выслана пясчанымі і апясчаненымі адкладамі, ніжэй — сапрапелем. Надводная расліннасць пашырана да глыбіні 2,5 м, падводная да 4—4,5 м. Выцякае ручай у воз. Лешна.

ПЛАЦІШНА, возера ва Ушацкім р-не.

Пл. 0,1 км².
Найбольшая глыбіня 5 м.
Даўжыня 0,71 км.
Найбольшая шырыня 0,2 км.
Даўжыня берагавой лініі 1,75 км.



Возера Плацішна (Ушацкі раён).



1 — у воз. Бярозаўскае
2 — з воз. Астравіта

Возера Плесна.

Аб'ём вады 0,27 млн. м³.
Пл. вадазбору 5,5 км².

У бас. р. Тураўлянка, за 25 км на ПнУ ад г. п. Ушачы, каля в. Кавалеўшчына. Схілы катлавіны вышыней 8—9 м, разараныя, часткова пад лугам. Берагі пераважна сплавінныя, на У нізкія, пясчаныя. Дно плоскае з 2 упадзінамі, істае, участкі ўздоўж усходняга берага да глыбіні 1 м пясчанае. Зарастае амаль палова плошчы возера да глыбіні 2,8 м. Злучана прагокай з воз. Доўгае, выцякае ручай у воз. Астравіта.

ПЛЕСА, П л е с а, возера ў Жыткавіцкім р-не.

Пл. 0,22 км².
Даўжыня 2,1 км.
Найбольшая шырыня 0,25 км.
Даўжыня берагавой лініі 4,5 км.

На пойме р. Прыпяць, за 26 км на ПдУ ад г. Жыткавічы, каля в. Хлупін. Старычнае. Берагі высокія, пясчаныя, участкі пад хмызняком. Пратокамі злучана са старарэччамі Прыпяці.

ПЛЕСА, возера ў Расонскім р-не.

Пл. 0,04 км².
Даўжыня 0,4 км.
Найбольшая шырыня 0,2 км.
Даўжыня берагавой лініі 0,9 км.

У бас. р. Дрыса, за 37 км на У ад г. п. Расоны, за 1,5 км на З ад в. Ніўе. Схілы катлавіны невыразныя. Вакол возера забалочаная пойма шырыней 100—200 м, з усходняга боку — лес. Злучана прагокай з воз. Астраўцы. Зарастае.

ПЛЕСАВІЦА, рака ў Браслаўскім р-не, правы прыток р. Друйка (бас. Зах. Дзвіны).

Даўжыня 11 км.
Пл. вадазбору 27 км².
Сярэдні нахіл воднай паверхні 4,6 ‰.


Выцякае з воз. Опліса за 1 км на У ад в. Пустошкі, вусце каля в. Друйск. Цячэ ў межах Браслаўскай грады.

ПЛЕСНА, возера ва Ушацкім р-не.

Пл. 0,18 км².
Найбольшая глыбіня 9,5 м.
Даўжыня 0,64 км.
Найбольшая шырыня 0,44 км.
Даўжыня берагавой лініі 2,07 км.
Аб'ём вады 0,78 млн. м³.
Пл. вадазбору 7 км².

У бас. р. Тураўлянка, за 24 км на ПнУ ад г. п. Ушачы, каля в. Краснае. Схілы катлавіны вышыней 8—10 м (на Пн 12—14 м, на З невыразныя), разараныя, на Пн пад хмызняком. Берагі зліваюцца са схіламі, на З нізкія, часткова забалочаныя, пад хмызняком. На У невялікі востраў. Дно да глыбіні 3—3,5 м пясчанае, да 4,5—5 м выслана апясчаненымі адкладамі, ніжэй — сапрапелем. Зарастае амаль трэць плошчы возера да глыбіні 3 м. Упадае ручай з воз. Астравіта.

ПЛЕСЫНСКІ КАНАЛ, меліярацыйны канал у Бабруйскім р-не, правы прыток р. Беліца (бас. Дняпра) Даўжыня



На беразе ракі Пліса ў Барысаўскім раёне.

7 км. Пачынаецца за 2,5 км на Пн ад в. Савічы, упадае ў Беліцу за 1,5 км на З ад в. Забалоцце.

ПЛЕШЧАНІЦКАЕ ВАДАСХОВІШЧ. Войкаўскае вадасховішча ў Лагойскім р-не.

Пл. 2,04 км².
Найбольшая глыбіня 6,3 м.
Даўжыня 2,9 км.
Найбольшая шырыня 0,9 км.
Даўжыня берагавой лініі 7,3 км.
Аб'ём вады 5,1 млн. м³.
Пл. вадазбору 232 км².

На р. Дзвінаса (34 км ад вусця), 24 км на Пн ад г. п. Лагойск, ка захадняй ускраіны г. п. Плешчаніцкае створана ў 1960 для рэгулявання рэнога сцэку, рэкрэацыі і спартыўна-мерапрыемстваў. Берагі пад лесам правы забалочаны, левы высокі (1,5—3 м). Дно выслана ілам, на мелкавадзі пяском. Сярэднегадавое вагавы ўзроўню 50 см. Замярзае ў пачатку снежня, лед (таўшчыня 40—50 см) трымаецца да 2-й паловы сакавіка. Інтэнсіўна зарастае, асабліва ў вярхняй частцы і ў заліве.

ПЛЕШЧЫЦЫ, рака ў Шклоўскім р-не, правы прыток р. Арціслаўка (бас. Дняпра).

Даўжыня 11 км.
Пл. вадазбору 42 км².
Сярэдні нахіл воднай паверхні 3,5 ‰.

Пачынаецца ў в. Бель, вусце в. Пруды. У верхнім цячэнні на вадзеца Рудзейка.

ПЛЕСА, рака ў Драгічынскім р-не, бас. Прыпяці.

Даўжыня 15,5 км.
Пл. вадазбору 68 км².
Сярэдні нахіл воднай паверхні 0,9 ‰.

Пачынаецца за 1,5 км на З ад в. верша, упадае ў Спорыўскае возера з Пд за 2 км на Пн ад в. Какоры. Цячэ па захадняй ускраіне нізіннага Прыпяцкага Палесся Рэчышча калізаванае.

ПЛЕСАЎКА, рака ў Жлобінскім р-не, левы прыток р. Ала (бас. Дняпра). Даўжыня 8,3 км. Пачынаецца паўночнай ускраіне в. Кароткава вусце за 1 км на ПдЗ ад в. Плесавіца.

ПЛІНА, возера ва Ушацкім р-не.

Пл. 0,87 км².
 Найбольшая глыбіня 18,2 м.
 Даўжыня 2,56 км.
 Найбольшая шырыня 0,51 км.
 Даўжыня берагавой лініі 6,58 км.
 Аб'ём вады 6,01 млн. м³.
 Пл. вадазбору 14,6 км².

У бас. р. Ушача, за 5 км на У ад г. Ушачы, каля в. Пліна. Схілы катлавіны вышыней да 17 м (на ПД і ПЗ 5—8 м), на З разараныя, на У пад выпасам. Берагі нізкія, на ПЗ сплавінныя. Ложа ўскладнена ўпадзінамі і мелямі. 2 астравы агульнай пл. 6 га. Дно ў прыбярэжнай частцы пясчанае глыбей лістае. Шырыня паласы прыбярэжнай расліннасці да 25 м. Упадаюць 7 ручаёў і канаў, выцякае ручай у воз. Утвіна.

ПЛІСА, рака ў Смалявіцкім і Барысаўскім р-нах, правы прыток р. Бярэзіна (бас. Дняпра).

Даўжыня 64 км.
 Пл. вадазбору 625 км².
 Сярэднегадавы расход вады ў вусці 4 м³/с.
 Сярэдні нахіл воднай паверхні 0,7 ‰.

Пачынаецца на ўсходніх схілах Мінскага ўзвышша за 1,5 км на ПДУ ад в. Слабада Смалявіцкага р-на, вусце на паўднёвай ускраіне в. Юшкевічы Барысаўскага р-на. Асноўны прыток — р. Чарніца (справа). Даліна ў ніжнім цячэнні паміж вескамі Яловіца Смалявіцкага р-на і Струпень Барысаўскага р-на звлістая, на астатнім працягу прамая, трапецападобная (шырыня 0,8—1,2 км), ніжэй г. Смалявічы да 2 км., паміж г. Жодзіна і в. Яловіца невыразная. Схілы спадзістыя, вышыней 6—17 м, месцамі

ў сярэднім і ніжнім цячэнні стромкія і абрывістыя. Пойма ад в. Трубянок Смалявіцкага р-на да вусця двухбаковая (шырыня 0,2—0,4 км), перасечаная сеткай меліярацыйных каналаў і старых рэчышчаў. Рэчышча ад вытоку да в. Яловіца Смалявіцкага р-на каналізаванае, на астатнім працягу звлістае, свабодна меандруе. Берагі стромкія, месцамі абрывістыя, пераважна адкрытыя. Найвышэйшы ўзровень разводдзя ў канцы сакавіка, найбольшая вышыня над межанным узроўнем 2,6 м. Лядовыя з'явы няўстойлівыя. Прымае сцек з шэрага меліярацыйных каналаў. На рацэ Смалявіцкае і Жодзінскае вадасховішчы.

ПЛІСА, рака ў Навагрудскім р-не, левы прыток Немана.

Даўжыня 25 км.
 Пл. вадазбору 121 км².
 Сярэдні нахіл воднай паверхні 3,2 ‰.

Пачынаецца за 1 км на ПЗ ад в. Вялікія Карнышы, цячэ сярод лясных масіваў па Навагрудскім узвышшы, упадае ў Неман за 0,6 км на З ад в. Мікалаева Іўеўскага р-на. Асноўныя прытокі — Ляхаўка і Лешчанка. Рэчышча ад вытоку на працягу 2,9 км каналізаванае.

ПЛІСА, рака ў Талачынскім і Крупскім р-нах, левы прыток р. Бобр (бас. Дняпра).

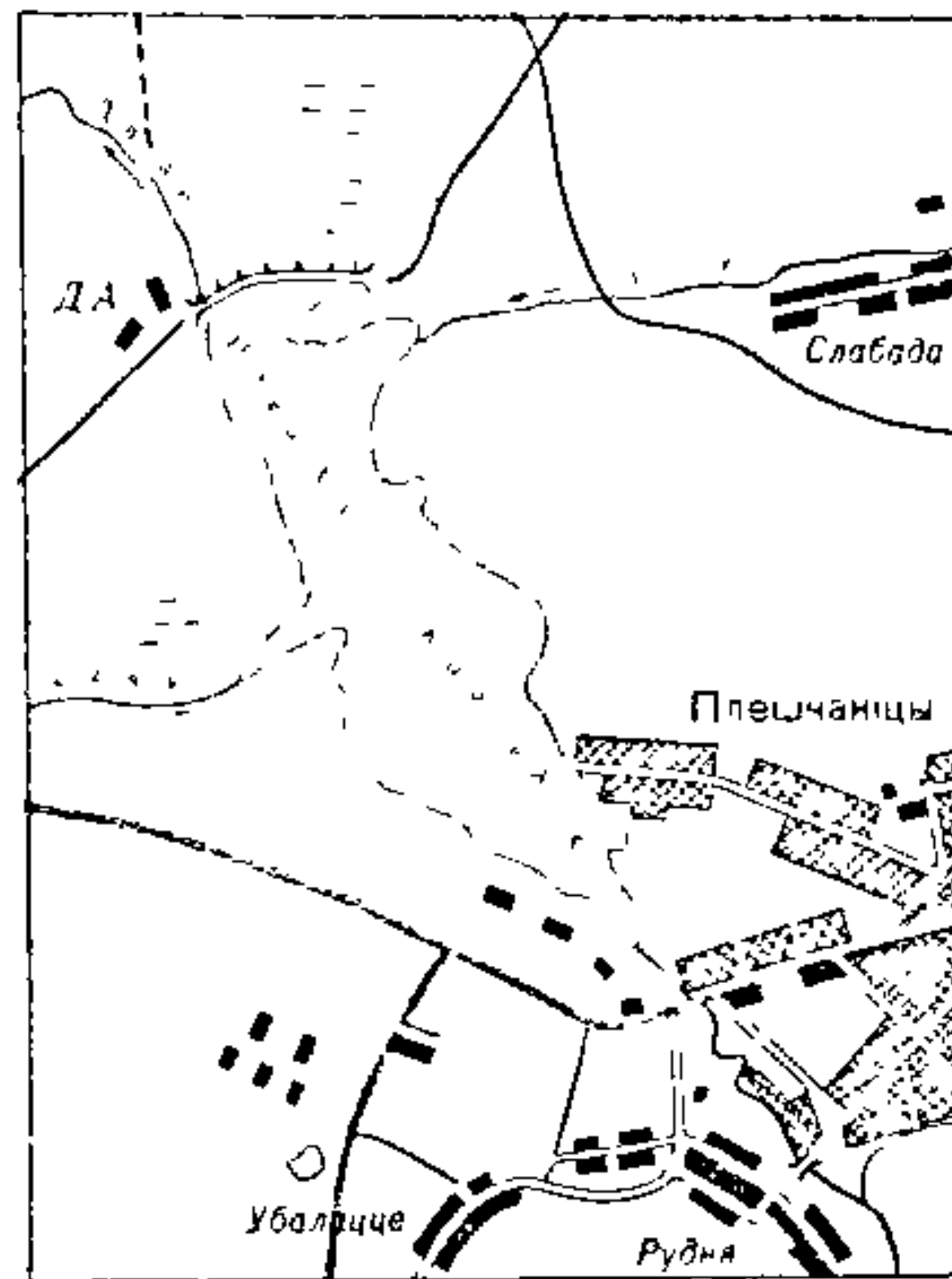
Даўжыня 24 км.
 Пл. вадазбору 179 км².
 Сярэдні нахіл воднай паверхні 1 ‰.

Пачынаецца на паўночнай ускраіне в. Раманаўка Талачынскага р-на, вусце ў межах в. Пліса Крупскага р-на.

ПЛІСА, возера ў Глыбоцкім р-не.

Пл. 4,24 км².
 Найбольшая глыбіня 15 м.
 Даўжыня 6,2 км.
 Найбольшая шырыня 1,43 км.
 Даўжыня берагавой лініі 18,2 км.
 Аб'ём вады 23,6 млн. м³.
 Пл. вадазбору 54,2 км².

У бас. р. Мнюта (выцякае з возера), за 17 км на ПУ ад г. Глыбокае, каля в. Пліса. Схілы катлавіны вышы-



Плешчаніцкае вадасховішча.

ПЛІСА

ней да 10 м, на Пд і ПдЗ абрывістыя, пад лесам. На Пн тэраса вышыней 1,2—1,5 м. Берагі нізкія, забалочаныя. 7 астравоў агульнай пл. 2,5 га. Дно да глыбіні 6—7 м пясчанае, ніжэй — сапрапелістае. Уздоўж берагоў вузкая перарывістая паласа надводнай расліннасці. Упадаюць рэкі Шоша, Свішча, 4 ручаі

ПЛІСА, возера на мяжы Глыбоцкага і Пастаўскага р-наў.

Пл. 1,1 км².

Найбольшая глыбіня 34 м.

Даўжыня 1,41 км.

Найбольшая шырыня 1,16 км.

Даўжыня берагавой лініі 4,22 км.

Аб'ём вады 10,22 млн. м³.

Пл. вадазбору 8,04 км².

У бас р. Галбца, за 18 км на ПнЗ ад г. Глыбокае, каля в. Луцк-Казлоўск. Схілы катлавіны вышыней 1—5 м (на ПдЗ 12—13 м), пад хмызняком і валунамі. Берагі нізкія, месцамі завалуненыя, парослыя хмызняком, на ПнЗ абразійныя. Дно ўздоўж берагоў пясчана-жвіровае, глыбей — пясчанае (да глыбіні 7 м) і ілістае. Зарастае слаба. Уздоўж берагоў паласа надводнай расліннасці шырынёй да 5 м, месцамі адсутнічае. Выцякае р. Плісаўка.

ПЛІСАЎКА, рака ў Пастаўскім р-не, правы прыток р. Галбца (бас. Зах. Дзвіны).

Даўжыня 14 км.

Пл. вадазбору 49 км².

Сярэдні нахіл воднай паверхні 2‰.

Выцякае з воз. Пліса за 2 км на ПнУ ад в. Луцк-Казлоўск, вусце каля в. Піскуны. Цячэ па паўднева-заходняй частцы Полацкай нізіны. Рэчышча ад вытоку на працягу 12,3 км каналізаванае.

ПЛІСКІ КАНАЛ, Судобаўскі канал, меліярацыйны канал у Смалявіцкім і Барысаўскім р-нах, правы прыток р. Пліса (бас. Дняпра). Даў-

жыня 12,8 км. Пачынаецца з ручая Чарніца за 1 км на Пд ад п. Цэнтральны Смалявіцкага р-на, упадае ў Плісу за 0,5 км на Пд ад в. Залесе Барысаўскага р-на.

ПЛІШЧА, ручай у Мастоўскім і Ваўкавыскім р-нах, правы прыток Росі (бас. Немана).

Даўжыня 22 км.

Пл. вадазбору 62 км².

Сярэдні нахіл воднай паверхні 1,6‰.

Пачынаецца на Пд ад в. Калядзічы Ваўкавыскага р-на, у нізоўі цячэ па лясістай мясцовасці, праз воз. Немнішча, упадае ў Рось за 1,9 км на ПдУ ад в. Дубна Мастоўскага р-на. Пойма ў вярхоўі забалочаная. Рэчышча на працягу 8 км каналізаванае (в. Агароднікі — 1,5 км на ПдЗ ад в. Кульшычы).

ПЛІШЧАНА, возера ў Расонскім р-не.

Пл. 0,16 км².

Даўжыня 0,65 км.

Найбольшая шырыня 0,45 км.

Даўжыня берагавой лініі 1,85 км.

У бас. р. Нішча, за 25 км на ПнУ ад г. п. Расоны, за 1 км на Пн ад в. Вароніна. Схілы катлавіны вышыней 5—7 м, пад лесам, на ПнЗ разараныя. На Пн і Пд ад возера забалочаны лес. Злучана ручаем з воз. Кожкі.

ПЛІШЧЫН, возера ў Жыткавіцкім р-не.

Пл. 0,17 км².

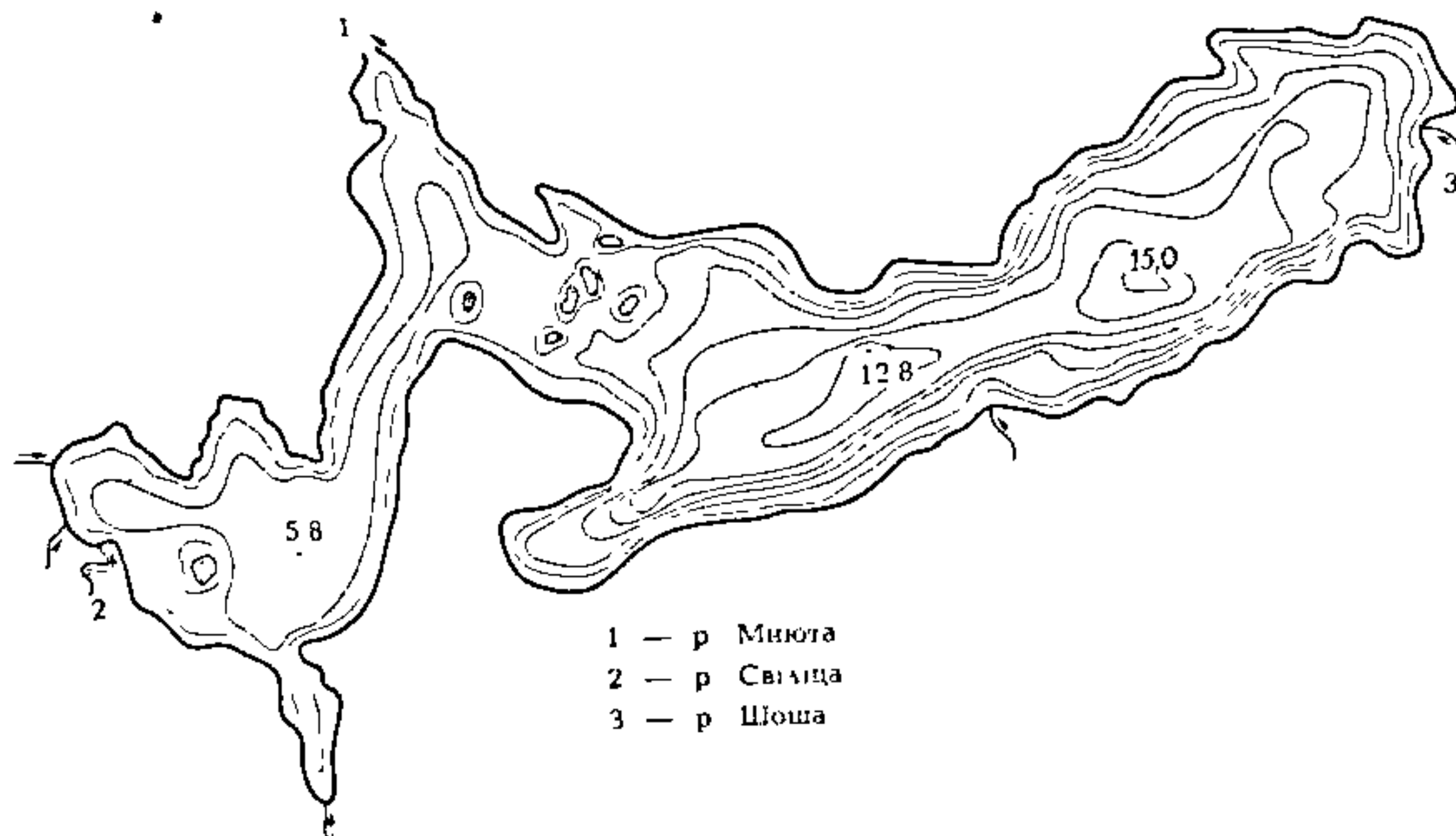
Даўжыня 1,6 км.

Найбольшая шырыня 0,17 км.


Даўжыня берагавой лініі 3,75 км.

На пойме р. Прыпяць, за 2 км на Пн ад вусця Скрышцы, за 15 км на ПдУ ад г. Жыткавічы. Старычнае. Схілы катлавіны невыразныя, забалочаныя, пад лесам і хмызняком. У заходняй частцы невялікі востраў. Выцякае ручай у воз. Мута.

ПЛОДА, рака ў Браслаўскім р-не, правы прыток р. Друйка (бас. Зах. Дзвіны). Даўжыня 5,6 км. Пачынаецца за 1,7 км на ПдЗ ад в. Радкуны, вусце за 1 км на ПдЗ ад хутара Букаўшчына.



Возера Пліса (Глыбоцкі раён).



Возера Пліса ў басейне р. Галбца.

ПЛОСКАЕ ВӨЗЕРА, у Міерскім р-не

Пл. 0,62 км².

Даўжыня 1,1 км.

Найбольшая шырыня 0,25 км.

Даўжыня берагавой лініі 3,1 км.

Пл. вадазбору 3 км².

У бас. р. Бярэжа, за 16 км на Пд ад г. Міеры, у межах гідралагічнага заказніка Ельня (пл. 23,2 тыс. га, ств. раны ў 1968). Берагі нізкія, забалочаныя. Злучана канавай з в. Доўгае.

ПЛОСКАЯ КАНАВА, рака, гл. Троса.

ПЛОСКІ КАНАЛ, меліярацыйны канал у Пінскім р-не, левы прыток канала Ліпнікі (бас. Прыпяці). Даўжыня 6,9 км. Пачынаецца за 2,5 км на З ад в. Пласкінь, вусце за 1,5 км У ад в. Пучыны.

ПЛОТНІЦА, рака ў Жытомірск вобл. Украіны і Лельчыцкім р-не, левы прыток р. Убарць (бас. Прыпяці).

Даўжыня 22 км.

Пл. вадазбору 144 км².

Сярэдні нахіл воднай паверхні 0,9‰.

Пачынаецца за 8 км на ПнУ ад в. Хочына Алеўскага р-на, вусце 2,5 км на У ад в. Тартак Лельчыцкага р-на. Цячэ ў межах раўнін Мазырскае Палессе па лясістай мясцовасці (даўжыня ў межах Беларусі 16 км).

ПЛОТНІЦА, рака, гл. Прысьць.

ПЛОТНІЦА, рака, гл. Свідовец.

ПЛОТНІЦКІ КАНАЛ, меліярацыйны канал у Ганцавіцкім і Пінскім р-нах, левы прыток р. Бобрык 1-ы (бас. Прыпяці). Даўжыня 20 км. Пачынаецца на паўночна-усходняй ускраіне в. Задуб'е Ганцавіцкага р-на, вусце за 3 км на З ад в. Канатоп Пінскага р-на.

ПЛОТНІЦКІ КАНАЛ, рака, Прысьць.

ПЛОЧ, возера ў Лепельскім р-не

Пл. 0,06 км².

Даўжыня 0,38 км.

Найбольшая шырыня 0,2 км.

Даўжыня берагавой лініі 0,9 км.

У бас. р. Эса, за 12 км на ПдЗ ад г. Лепель, за 1,2 км на З ад в. Руа

сярод лесу. Уздоўж паўдневага берага озавае града вышыней да 5 м.

ПАУЦНІОК, возера ў Браслаўскім р-не.

Пл. 0,23 км².
Найбольшая глыбіня 3,5 м.
Даўжыня 1,1 км.
Найбольшая шырыня 0,36 км.
Даўжыня берагавой лініі 2,58 км.
Аб'ём вады 0,45 млн. м³.
Пл. вадазбору 0,7 км².

У бас. р. Друйка, за 5 км на Пн ад г. Браслаў, каля в. Міхееўцы, паміж азерамі Струста, Войса і Балойса. Схілы катлавіны слабавыражаныя, участкі на Пд і Пн вышыней да 15 м, часткова разараныя. Берагі нізкія, пясчаныя, затарфаваныя, пад хмызняком, на Пн і ПнУ сплавінныя. Дно плоскае, уздоўж берагоў да глыбіні 1 м пясчанае, ніжэй — сапрапелістае. Зарастае па ўсёй плошчы.

ПЛЫВУН, возера ў Бабруйскім р-не.

Пл. 0,39 км².
Даўжыня 4,7 км.
Найбольшая шырыня 0,13 км.
Даўжыня берагавой лініі 10,2 км.

У бас. р. Вір (цячэ праз возера), за 10 км на ПдУ ад г. Бабруйск, за 4 км на З ад в. Цялуша. Катлавіна возера — азерападобнае расшырэне рэчышча р. Вір. Берагі высокія, на Пн пад лесам і хмызняком. Злучана ракой з воз. Вяхава.

ПЛЮСЕНСКАЯ КАНАВА, гл. Слаўкавіцка-Ямінскі канал.

ПЛЮСЫ, Плюскае возера, у Браслаўскім р-не.

Пл. 1,54 км².
Найбольшая глыбіня 5,8 м.
Даўжыня 2,04 км.
Найбольшая шырыня 1,61 км.
Даўжыня берагавой лініі 8,6 км.
Аб'ём вады 4,62 млн. м³.
Пл. вадазбору 6,56 км².

У бас. р. Зах. Дзвіна, за 20 км на Пн ад г. Браслаў, каля в. Плюсы. Схілы катлавіны на З і Пн вышыней 4—5 м, разараныя, на Пд 8—10 м, пад хмызняком. Берагі нізкія, пясчаныя. 9 астравоў агульнай пл. 10 га, з якіх Вялікі і Малы вызначаюцца значнымі памерамі. Дно да глыбіні 1,5 м пясчанае, каля паўночнага берага і вакол вострава ў цэнтры на глыбіні 3—4 м выслана заіленным пяском, астатняя частка — сапрапелем і ілам. Надводная расліннасць пашырана да глыбіні 1,5 м, падводная да 2,5 м. Поўнасьцю зараслі ўсходні і паўночны залівы, участкі паміж астравамі, шматлікія мелі. Упадаюць некалькі каналізаваных ручаёў, выцякае ручай у воз. Прысвяты.

ПЛЯСЭЦКАЕ ВЎЗЕРА, у Петрыкаўскім р-не, на мяжы з Калінкавіцкім.

Пл. 0,22 км².
Даўжыня 0,61 км.
Найбольшая шырыня 0,5 км.
Даўжыня берагавой лініі 1,67 км.

У бас. р. Прыпяць, за 34 км на ПнУ

ад г. Петрыкаў, за 2,5 км на У ад в. Церабаў. Схілы катлавіны вышыней да 2 м, параслі хмызняком. Берагі забалочаныя. Дно сапрапелістае.

ПЛЯСЭЦКІ КАНАЛ, Баянавіцкі канал, Плясецкая канава, меліярацыйны канал у Калінкавіцкім р-не, левы прыток р. Трэмя (бас. Прыпяці). Даўжыня 12 км. Пачынаецца за 1 км на ПдЗ ад в. Ператрутаўскі Варатынь, вусце каля в. Мышанка.

ПЛЯСНА, Гразь, Гнойніца, рака ў Чавускім р-не, левы прыток р. Раста (бас. Дняпра).

Даўжыня 24 км.
Пл. вадазбору 64 км².
Сярэдні нахіл воднай паверхні 1,3 ‰.

Пачынаецца за 1,4 км на ПнУ ад в. Халмы, вусце за 1 км на З ад в. Вайнылы. Рэчышча на працягу 9,6 км (ад в. Благавічы да вусця) каналізаванае.

ПЛЯХОЎКА, Гляхоўка, рака ў Дзятлаўскім р-не, правы прыток Ісы (бас. Немана).

Даўжыня 20 км.
Пл. вадазбору 110 км².
Сярэдні нахіл воднай паверхні 2,2 ‰.

Пачынаецца на ПдУ ад в. Дукрава, цячэ на паўднева-заходняй ускраіне Навагрудскага ўзвышша, упадае ў Ісу на ПдУ ад в. Дзераўная. Рэчышча каналізаванае. Прымае сцек з меліярацыйных каналаў, у вярхоўі вядуцца торфараспрацоўкі.

ПНЁЎКА, рака ў Дубровенскім і Горацкім р-нах, левы прыток р. Проня (бас. Дняпра).

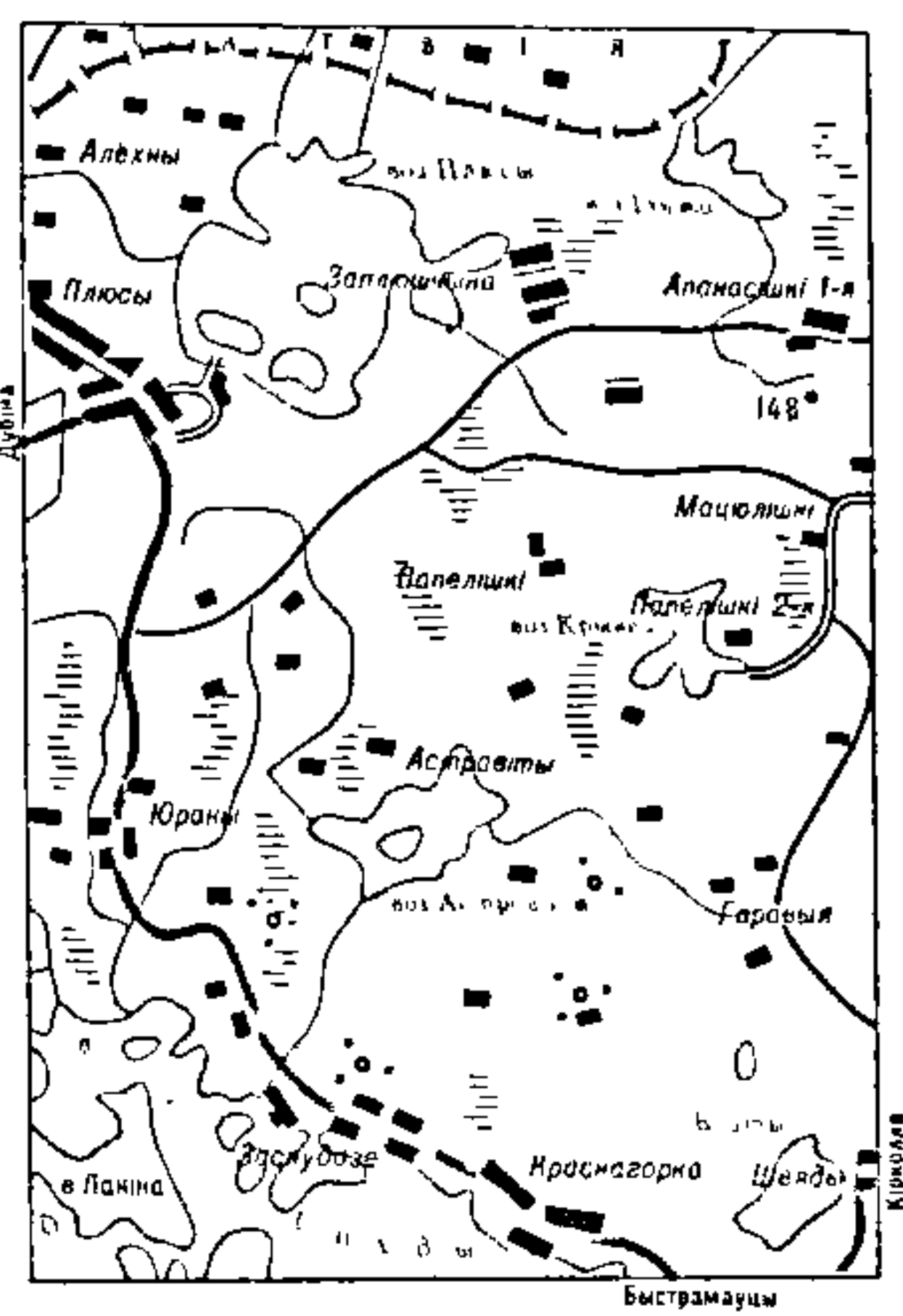
Даўжыня 10 км.
Пл. вадазбору 36 км².

ПОГІРСКИ

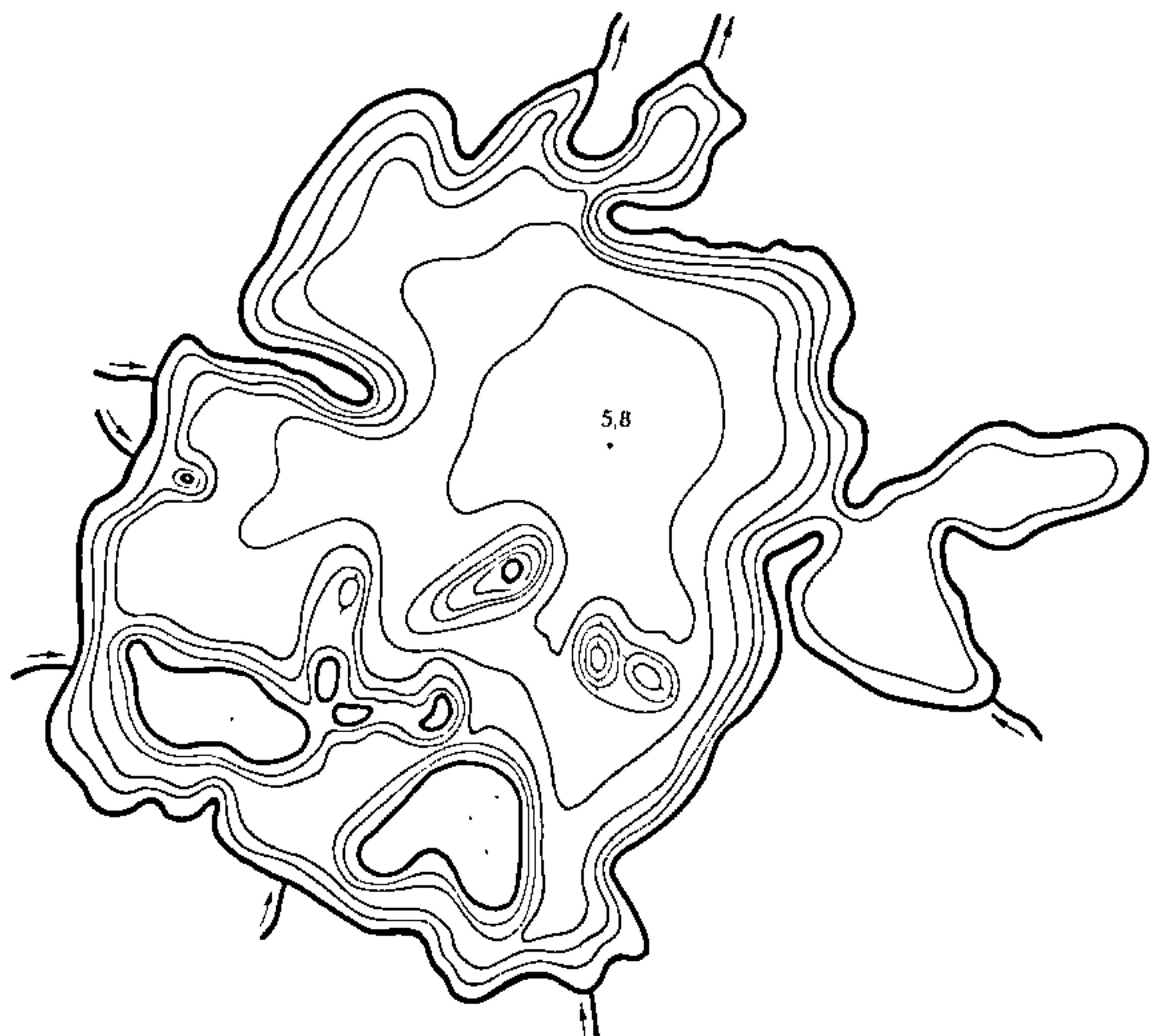
Сярэдні нахіл воднай паверхні 2,5 ‰

Пачынаецца за 1 км на Пд ад в. Пнявічы Дубровенскага р-на, цячэ па Смаленскім узвышшы, вусце за 1 км на Пд ад в. Шарыпы Горацкага р-на.

ПÓГІРСКІ КАНАЛ, меліярацыйны канал у Дзятлаўскім р-не, левы прыток р. Дзятлаўка (бас. Немана). Даў-



Возера Плюсы.



Возера Плюсы.

ПОКАТКА

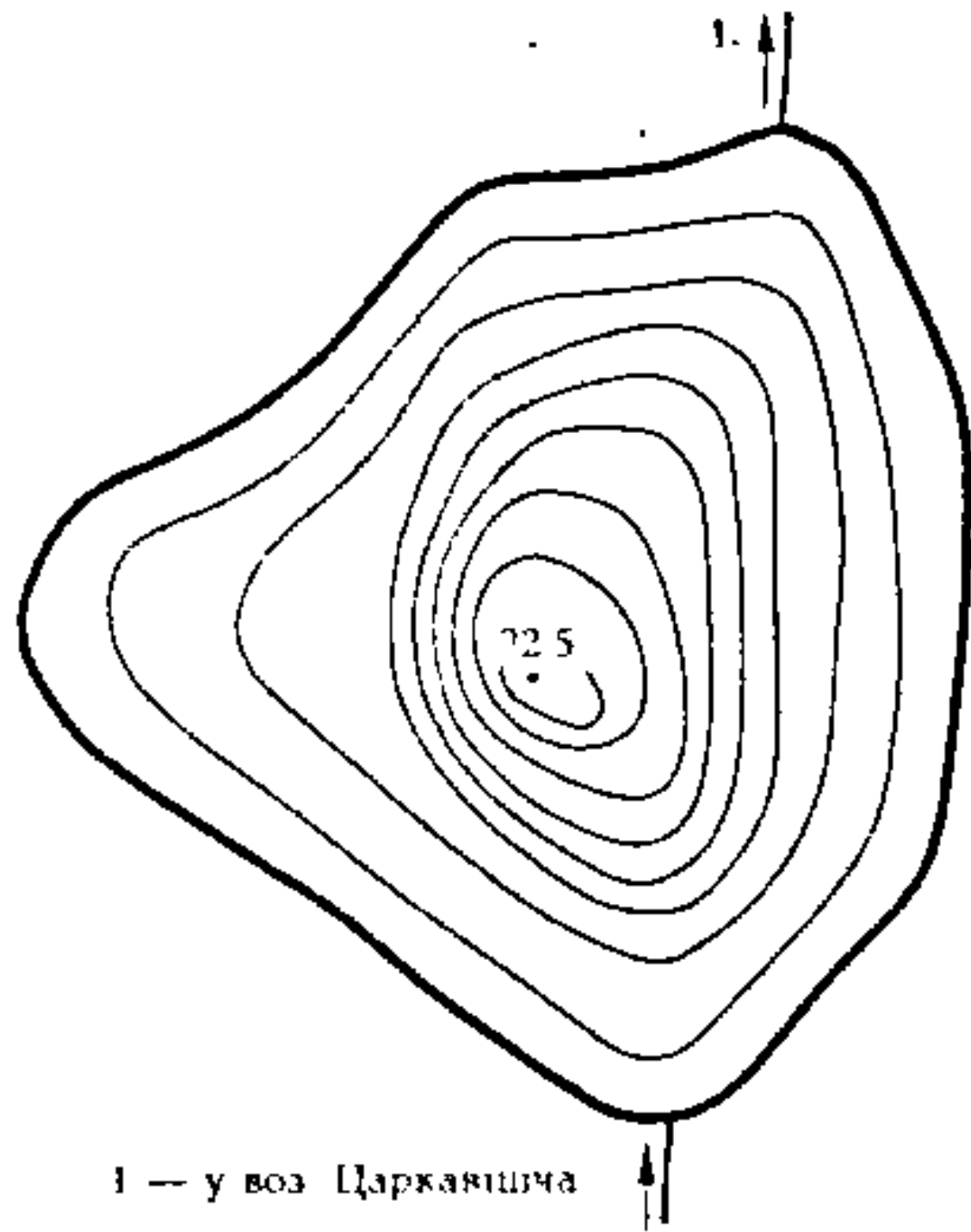
жыня 6,4 км. Пачынаецца за 1 км на ПнУ ад в. Погіры, упадае ў Дзятлаўку каля в. Нагародавічы. Прыток р. Дзікая.

ПОКАТКА, ручай у Чачэрскім р-не, правы прыток р. Покаць (бас. Дняпра)

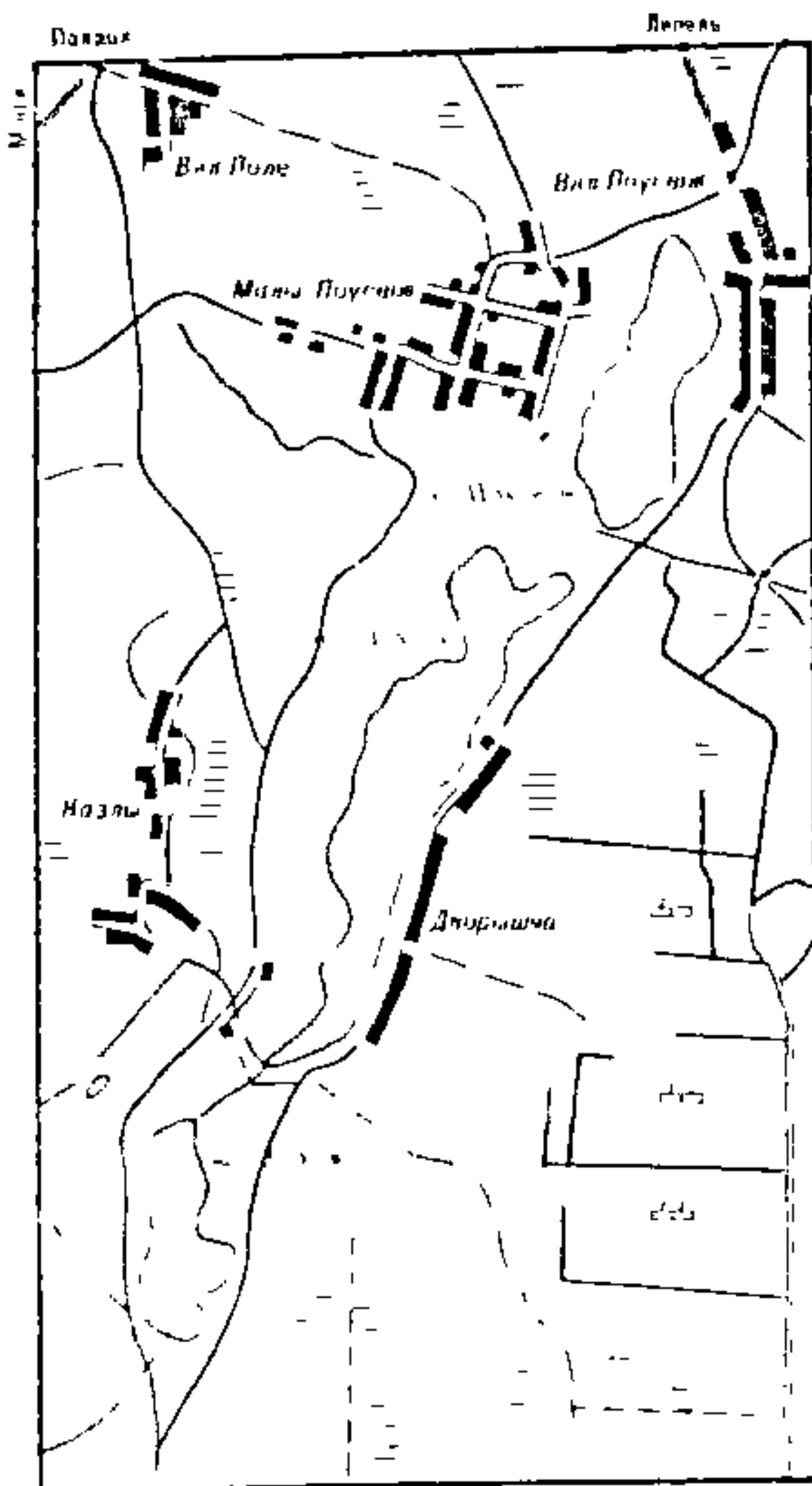
Даўжыня 11 км.

Пл. вадазбору 76 км².

Сярэдні нахіл воднай паверхні 1,2 ‰.



1 — у воз Царкавішча
Возера Полазна.



Возера Поўсвіж.

Пачынаецца за 1 км на ПнУ ад в. Асінаўка Сідаравіцкага сельсавета, вусце на ўсходняй ускраіне в. Сідаравічы. Цячэ сярод лесу.

ПОКАЦЬ, рака ў Краснапольскім і Чачэрскім р-нах, левы прыток р. Сож (бас. Дняпра).

Даўжыня 76 км.

Пл. вадазбору 504 км².

Сярэднегадавы расход вады ў вусці 2,9 м³/с.

Сярэдні нахіл воднай паверхні 0,6 ‰.

Пачынаецца на заходняй ускраіне п. Няўмесны Краснапольскага р-на, вусце за 1 км на ПнЗ ад в. Петраполле Веткаўскага р-на. Цячэ па Чачорскай раўніне. Асноўны прыток — ручай Покатка. Даліна на вялікім працягу добра распрацаваная, трапецападобная (шырыня 0,5—1,5 км), у верхнім цячэнні невыразная, у ніжнім зліваецца з поймай Сожа. Схілы ўмерана стромкія, месцамі стромкія, вышыней 15—20 м, у сярэднім цячэнні адкрытыя. Пойма двухбаковая, шырыня яе ў сярэднім і ніжнім цячэнні 0,3—0,5 км, у вусцевай частцы 1—1,3 км. Рэчышча каналізаванае ў Чачэрскім р-не на працягу 3,3 км, на астатнім працягу меандруе, моцназвілістае, асабліва ў сярэднім цячэнні. Шырыня ракі ў межань 0,5—2,5 м у верхнім цячэнні, 10—12 м у сярэднім і ніжнім. Берагі пераважна стромкія, ніжэй в. Покаць Чачэрскага р-на месцамі абрывістыя, у верхнім цячэнні нізкія, забалочаныя. Найвышэйшы ўзровень разводдзя ў пачатку красавіка, сярэдняя вышыня над межаным узроўнем у ніжнім цячэнні 2,8 м. Замярае ў 1-й дэкадзе снежня, крыгалом у пачатку 3-й дэкады сакавіка. Рака прымае сцек з шэрага меліярацыйных каналаў.

ПОЛАЗНА, возера ва Ушацкім р-не.

Пл. 0,15 км².

Найбольшая глыбіня 32,5 м.

Даўжыня 0,49 км.

Найбольшая шырыня 0,43 км.

Даўжыня берагавой лініі 1,55 км.

Аб'ём вады 1,59 млн. м³.

Пл. вадазбору 0,5 км².

У бас. р. Ушача, за 21 км на ПдЗ ад г. п. Ушачы, за 2 км на ПдУ ад в. Царкавішча. Схілы катлавіны вышыней 10—15 м (на Пн 3—5 м), параслі лесам. Берагі абрывістыя, пячаныя. Дно да глыбіні 7—9 м пячанае, ніжэй — сапрапелістае. Вада вызначаецца высокай празрыстасцю. Падводная расліннасць пашырана да глыбіні 3,5 м. Выцякае ручай у воз Царкавішча.

ПОЛУЧКА, возера ў Расонскім р-не.

Пл. 0,03 км².

Даўжыня 0,2 км.

Найбольшая шырыня 0,15 км.

Даўжыня берагавой лініі 0,62 км.

У бас. р. Дрыса, за 30 км на У ад г. п. Расоны, каля в. Астраценкі. Схілы катлавіны вышыней 5 м, разараныя.

ПОНСКІ КАНАЛ, меліярацыйны ка-

Рака Покаць у ніжнім цячэнні вяс-

нал у Докшыцкім р-не, прыток р. Поня (бас. Дняпра). Даўжыня 6,2 км. Пачынаецца за 4 км З ад в. Беразіно, упадае ў Понк 2,5 км на ПнЗ ад в. Пустаселле.

ПОНЯ, рака ў Докшыцкім р-не, левы прыток р. Бярэзіна (бас. Дняпра)

Даўжыня 44,9 км.

Пл. вадазбору 503 км².

Сярэднегадавы расход вады ў в. 3,4 м³/с.

Сярэдні нахіл воднай паверхні 0,4 ‰.

Пачынаецца на паўднёвай ускраіне в. Крышулі, вусце ў межах в. Баспонне. Цячэ ў скразной даліне на Мінскага ўзвышша. Асноўны прыток — р. Варлынка (справа). Даліна вярхоўі трапецападобная, шырыня 1,5—2,5 км, на астатнім працягу выразная, пры ўпадзенні ў Бярэзіну зліваецца з прылеглай мясцовай поймай. Пойма асушаная, парэзаная густай сеткай меліярацыйных каналаў, часта каналізаванае, шырыней ад 1 да 30 м. Прымае сцек з сеткі меліярацыйных каналаў.

ПОПЛАВА, рака ў Пружанскім і правы прыток р. Ружанка (бас. Дняпра). Даўжыня 9 км. Пачынаецца ў ад в. Калазубы, упадае ў Ружанку за 2 км на ПдЗ ад в. Бярэзіна і в. Варанілавічы і Калазубы с. раны сажалкі (пл. адпаведна 0,06 і 0,2 км²).

ПОПЛАУ, рака ў Мінскім р-не, левы прыток р. Свіслач (бас. Дняпра)

Даўжыня 13 км.

Пл. вадазбору 47 км².

Сярэдні нахіл воднай паверхні 3 ‰.

Пачынаецца каля ўсходняй ускраіны в. Крылава, вусце ў межах г. Слаўе. Цячэ па цэнтральнай частцы Мінскага ўзвышша. Рэчышча каналізавана на 5 участках на працягу 3,7 км. Каля вытоку ракі сховішча Крылава.

ПОРАУНА, возера ва Ушацкім р-не.

Пл. 0,21 км².

Даўжыня 0,62 км.

Найбольшая шырыня 0,43 км.

Даўжыня берагавой лініі 1,72 км.

Пл. вадазбору 8,75 км².

У бас. р. Ушача, за 19 км на ПдЗ ад в. Ушачы.

г. п. Ушачы, за 2 км на ПДУ ад в. Пораўна. Схілы катлавіны вышыней да 2 м, пад лесам. Берагі нізкія. **ПОРТКА**, Пертка, рака ў Старадарожскім р-не, левы прыток р. Нешчанка (бас. Прыпяці). Даўжыня 10 км. Пачынаецца за 1,9 км на ПДУ ад в. Рубежы, вусце за 3 км на У ад в. Вярхуціна. Рэчышча ад вытоку на працягу 5,9 км каналізаванае.

ПОЎСВІЖ, возера ў Лепельскім р-не. Пл. 0,41 км². Найбольшая глыбіня 5,3 м. Даўжыня 1,3 км. Найбольшая шырыня 0,48 км. Даўжыня берагавой лініі 3,5 км. Аб'ём вады 1,35 млн. м³. Пл. вадазбору 1,7 км².


У бас. р. Эса, за 4 км на ПДУ ад г. Лепель, каля в. Вялікі Поўсвіж. Схілы катлавіны вышыней 7—9 м (на ПнУ 15—20 м), разараныя, месцамі пад лугам, на ПДЗ невыразныя. Берагі парослыя водна-балотнай расліннасцю і хмызняком. Уздоўж заходняга берага забалочаная пойма шырыней да 70 м. 2 астравы агульнай пл. 0,2 га. Дно да глыбіні 3 м выслана пяскамі і апясчаненымі адкладамі, ніжэй — ілам. Зарастае слаба. Надводная расліннасць пашырана да глыбіні 1,5 м, падводная да глыбіні 2,2 м. Упадаюць 2 меліярацыйныя каналы.

ПОЎЧЫН, возера ў Жыткавіцкім р-не. Пл. 0,16 км². Даўжыня 1,37 км. Найбольшая шырыня 0,18 км. Даўжыня берагавой лініі 3,15 км.

На левабярэжнай пойме р. Прыпяць, за 18 км на ПДЗ ад г. Жыткавічы, на Пд ад в. Поўчын. Старычнае. Берагі высокія, пясчаныя, пад хмызняком, на 3 забалочаныя.

ПОЦЕХ, возера ў Браслаўскім р-не. Пл. 1,35 км². Найбольшая глыбіня 9,1 м. Даўжыня 2,55 км. Найбольшая шырыня 0,95 км. Даўжыня берагавой лініі 9,72 км. Аб'ём вады 4,52 млн. м³. Пл. вадазбору 28,6 км².

У бас. р. Друйка, за 10 км на ПнУ ад г. Браслаў, каля в. Слабодка. Уваходзіць у Браслаўскую групу азёр.



Рака Поня ў сярэднім цячэнні.

Схілы катлавіны вышыней да 10 м, на Пн прадстаўлены камавымі ўзгоркамі, пераважна разараныя. Паўднёвыя схілы ўтварае пясчана-озавая града вышыней 25—30 м, якая аддзяляе Поцех ад воз. Недрава. Дно да глыбіні 1,5 м пясчанае, месцамі гліністае. Надводная расліннасць пашырана да глыбіні 1,5 м, падводная да 2—2,5 м. Злучана пратокай з воз. Недрава, упадае ручай з воз. Ільменак. Месца адпачынку, уваходзіць у турыстычны маршрут.

ПРАБОЙНАЯ КАНАВА, Горнаўскі канал, меліярацыйны канал ва Ушацкім р-не, левы прыток р. Чарніца (бас. Дняпра). Даўжыня 6 км. Пачынаецца за 2 км на ПДЗ ад в. Глінішча, упадае ў Чарніцу за 4 км на ПнЗ ад в. Зарубаўшчына Вялікадолецкага сельсавета.

ПРАБОЙНАЯ КАНАВА, рака, гл. Віць.

ПРАБОЙНІЦА, рака ва Ушацкім і Докшыцкім р-нах, левы прыток р. Чарніца (бас. Дняпра).

Даўжыня 16 км. Пл. вадазбору 57 км². Сярэдні нахіл воднай паверхні 1,4 ‰.

Пачынаецца за 2 км на 3 ад в. Касары Ушацкага р-на, вусце за 2 км на ПДУ ад в. Адрубак Докшыцкага р-на. Рэчышча каналізаванае. **ПРАВАБЯРЭЖНЫ ПРЫДАМБАВЫ КАНАЛ**, меліярацыйны канал у Брагінскім р-не, правы прыток р. Брагінка (Нижняя Брагінка, бас. Прыпяці). Даўжыня 9,5 км. Пачынаецца за 3 км на ПДУ ад в. Чыкалавічы, вусце за 5,5 км на Пд ад в. Гдзень.

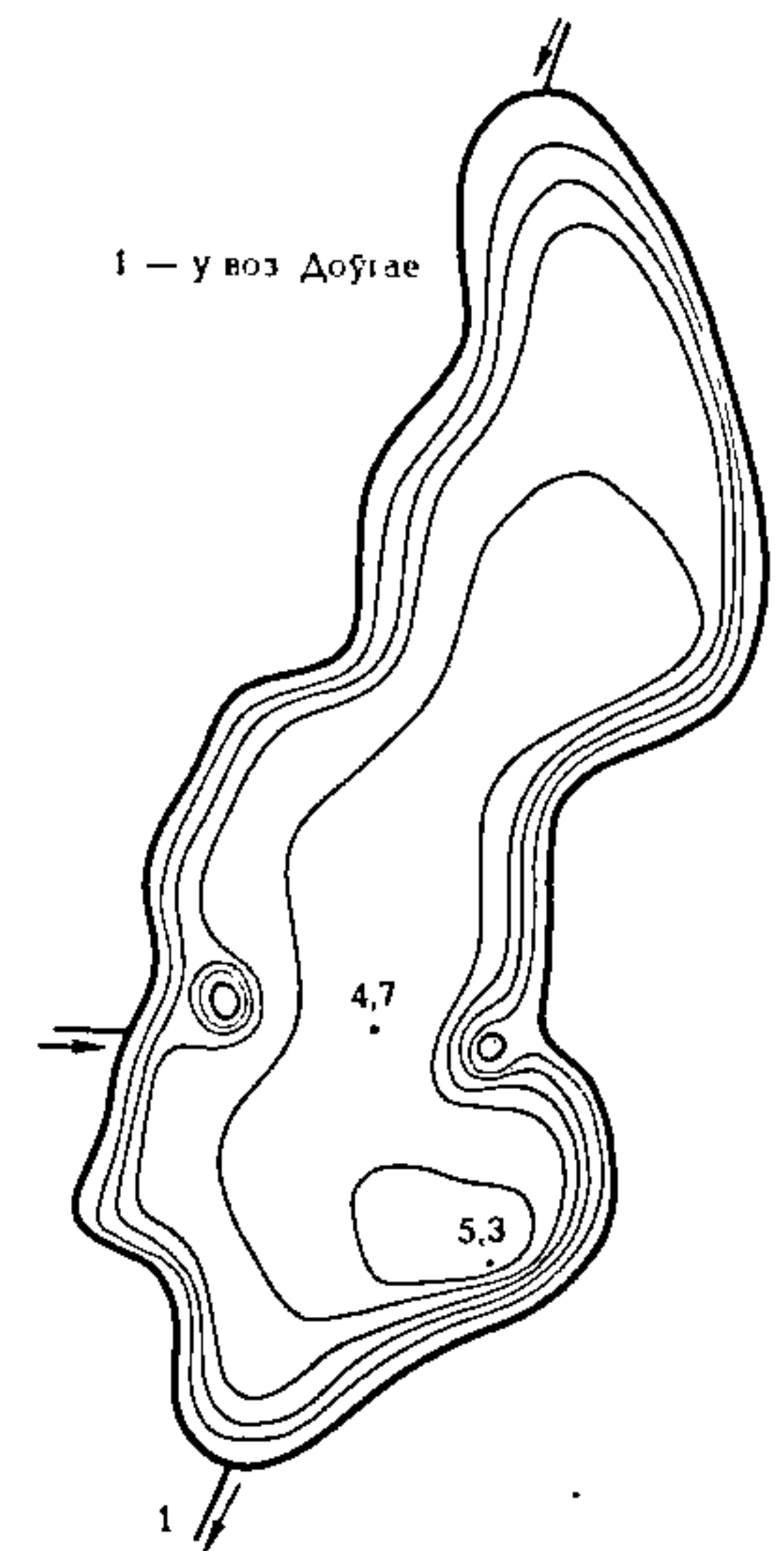
ПРАВАДЫ, возера ва Ушацкім р-не. Пл. 0,07 км². Даўжыня 0,45 км. Найбольшая шырыня 0,2 км. Даўжыня берагавой лініі 1,1 км.

У бас. р. Тураўлянка, за 23 км на У ад г. п. Ушачы, каля в. Правады і воз. Турасы. Схілы катлавіны вышыней да 10 м, пад хмызняком, на Пн пад агародамі.

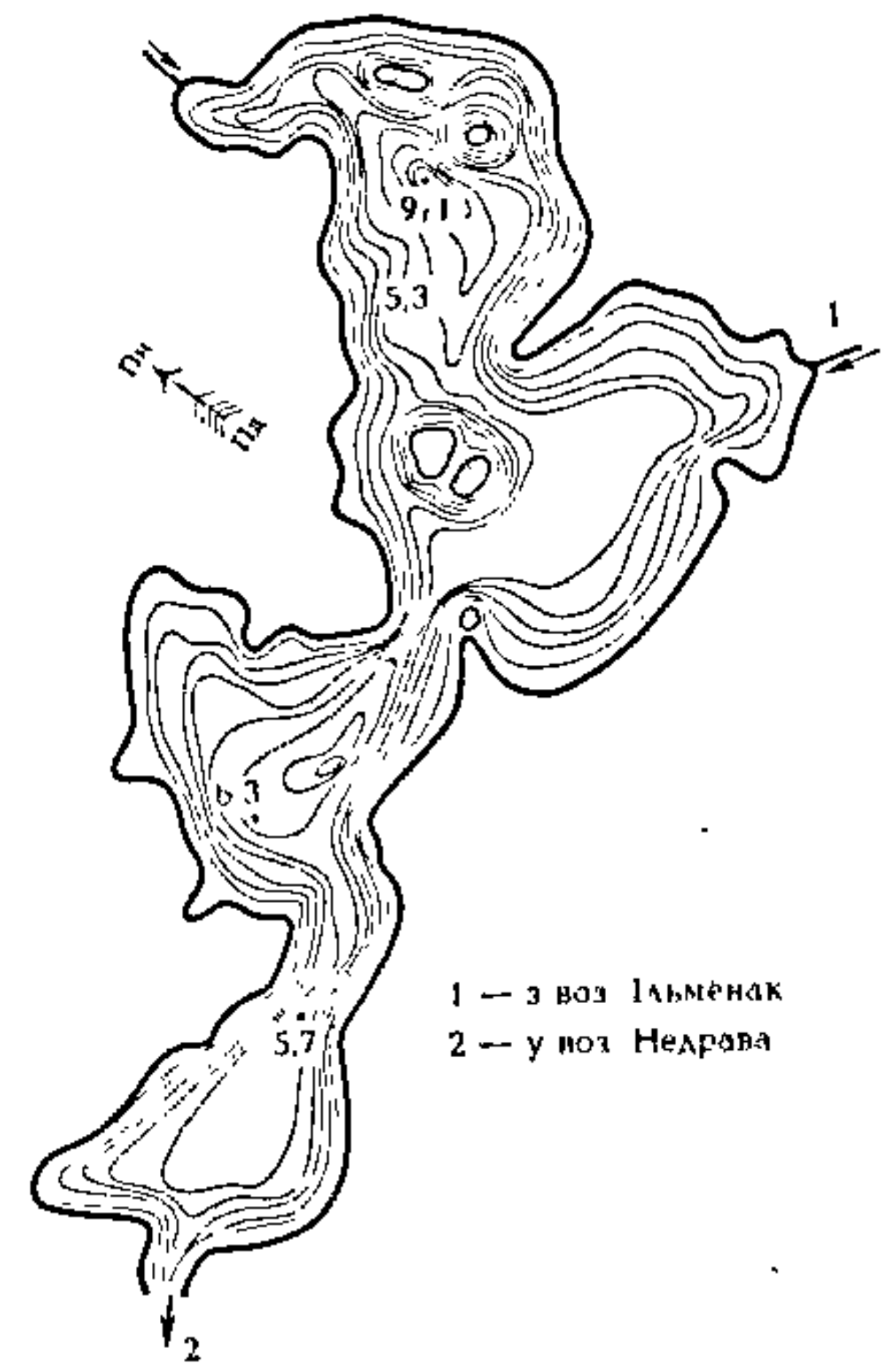
ПРАВАЯ ЛЯСНАЯ, рака ў Польшчы і Камянецкім р-не (бас. Зах. Буга).

Даўжыня 63 км. Пл. вадазбору 996 км². Сярэднегадавы расход вады ў вусці 4,8 м³/с. Сярэдні нахіл воднай паверхні 0,5 ‰.

Пачынаецца на тэрыторыі Польшчы. За 0,8 км на У ад в. Вугляны Камянецкага р-на зліваецца з р. Левая Лясная (утвараюць р. Лясная). Цячэ на Прыбутскай раўніне, перасякае тэрыторыю Белавежскай пушчы. Даўжыня ў межах Беларусі 30 км, пл. вадазбору каля 650 км². Даліна месцамі невыразная, у ніжнім цячэнні яе шырыня да 4 км. Пойма двухбаковая, пераважна ўвільготненая, у нізоўі забалочаная, шырыней 200—400 м, бліжэй да вусця пашыраецца да 1 км. Рэчышча звілістае, свабодна меандруе, слабаразгалінава-



Возера Поўсвіж.



Возера Поцех.

ПРАВОЖА

нае, шырыня ў ніжнім цячэнні 20—25 м. Берагі адкрытыя або пад хмызняком, нізкія, пераважна забалочаныя. Замярзае ў канцы снежня, лед трымаецца да сярэдзіны сакавіка. Найбольшы ўзровень веснавога разводдзя звычайна ў 2-й пал. сакавіка. Асноўныя прытокі: Белая (справа), Перавалока (злева).

ПРАВОЖА, рака ў Воранаўскім р-не, правы прыток Лучкі (бас. Немана). Даўжыня 12 км. Пачынаецца каля в. Градаўшчына, упадае ў Лучку ва ўрочышчы Тракельшчына, за 1,6 км на ПдЗ ад в. Лялюшы. Рэчышча каналізаванае. Упадае р. Барташунка, прымае сцёк з меліярацыйных каналаў.

ПРАЗЕРКА, ручай у Дрыбінскім р-не, правы прыток ручая Шыпаўка (бас. Дняпра). Даўжыня 9,2 км. Пачынаецца каля в. Слабодка, вусце на паўночнай ускраіне в. Мураванка. Рэчышча на працягу 4 км (ад в. Мокрадзь да вусця) каналізаванае.

ПРАЛОБНА, возера на мяжы Расонскага р-на і Пскоўскай вобл.

Пл. 0,87 км².

Даўжыня 1,97 км.

Найбольшая шырыня 0,61 км.

Даўжыня берагавой лініі 4,93 км.

Пл. вадазбору 13,4 км².

У бас. р. Дрыса, за 37 км на У ад г. п. Расоны, каля в. Уклеенка. Злучана пратокай з р. Дрыса.

ПРАСВЯТА, возера ў Браслаўскім р-не.

Пл. 0,05 км².

Даўжыня 0,4 км.

Найбольшая шырыня 0,2 км.

Даўжыня берагавой лініі 1,45 км.

У бас. Зах. Дзвіны, за 23 км на Пн ад г. Браслаў, за 3 км на ПнЗ ад в. Спрынды, сярод балоцістага масіву. Зарастае. Выцякае ручай Прасвята, упадае ручай з воз. Ільжа.

ПРАСКАВІЯ, ручай у Лепельскім р-не, правы прыток р. Дзіва (бас. Зах. Дзвіны). Даўжыня 4,5 км. Выцякае з воз. Вогзіна за 2 км на З ад в. Суша, вусце за 0,7 км на З ад в. Кугоні. Рэчышча каналізаванае.

ПРАСКУРНА, возера ў Полацкім р-не.

Пл. 0,1 км².

Даўжыня 0,65 км.

Найбольшая шырыня 0,2 км.

Даўжыня берагавой лініі 1,58 км.

Пл. вадазбору 1 км².

У бас. р. Сосніца, за 50 км на ПнУ ад Полацка, за 6 км на ПнУ ад в. Вялікае Сітнае. Схілы катлавіны вышыняй 4—8 м, параслі лесам.

ПРАСТЫР, заходняе адгалінаванне (рукаў) р. Стыр.

ПРАТАСЕВІЦКІ КАНАЛ, меліярацыйны канал у Пухавіцкім і Асіповіцкім р-нах, левы прыток р. Сіня (бас. Дняпра). Даўжыня 20 км. Пачынаецца з воз. Грамячае за 3 км на Пд ад в. Весялова Пухавіцкага р-на, упадае ў Сіню на паўднёвай ускраіне г. Асіповічы.

ПРАТОЧЧА, меліярацыйны канал у Бабруйскім р-не, левы прыток р. Ала (бас. Дняпра). Даўжыня 6,4 км. Пачынаецца за 1 км на У ад в. Вілы каля чыгункі Бабруйск — Жлобін,

упадае ў Алу за 1,7 км на Пд ад в. Коўрын.

ПРОДЗВІНКА, рака, гл. Брожа.

ПРОМША, рака ў Навагрудскім Дзятлаўскім р-нах, правы прыток Моўчадзі (бас. Немана).

Даўжыня 32 км.

Пл. вадазбору 74 км².

Сярэднегадавы расход вады ў вусце каля 0,5 м³/с.

Сярэдні нахіл воднай паверхні 4,8 ‰.

Пачынаецца за 1,3 км на У ад в. Елікія Лезнявічы Навагрудскага р-на цячэ па схілах Навагрудскага ўзвышша, у нізоўі — пераважна сярод лясных і ўпадае ў Моўчадзь ва ўрочышчы Салтанскі лес на З ад в. Вусце Дзятлаўскага р-на. Прымае сцёк з вялікіх меліярацыйных каналаў. Дзіна пераважна трапецападобная шырыняй 0,3—0,7 км. Пойма двухбярэжная, у верхнім цячэнні месца забалочаная, ніжэй сухая, адкрыта Рэчышча ад вытоку на працягу 7 км каналізаванае, ніжэй звільстае; шырыня ад 3 м у вярхоўі да 9 м у ніжнім цячэнні. Берагі параслі лясам і хмызняком.

ПРОНЯ, рака ў Віцебскай і Магілёўскай абл., правы прыток р. Со (бас. Дняпра).

Даўжыня 172 км.

Пл. вадазбору 4910 км².

Сярэднегадавы расход вады ў вусце 29,5 м³/с.

Сярэдні нахіл воднай паверхні 0,5 ‰.

Пачынаецца ў в. Ланенка Дубровенскага р-на, вусце на ўсходняй ускраіне г. Слаўгарад. Цячэ пераважна

на па Аршанска-Магілеўскай раўніне. Асноўныя прытокі: Галыша, Бася, Раста (справа), Парасца, Быстрая, Вербаўка, Кашанка (злева). Даліна добра распрацаваная, глыбокаўрэзаная, скрынкападобная, у вярхоўі невырашная; шырыня яе ад 0,4—0,6 км у верхнім цячэнні да 1—2 км у ніжнім. Схілы стромкія, нярэдка абрывістыя, (вышыня ад 3 м да 20 м), ніжэй вусця р. Бася трапляюцца невялікія тэрасы. Пойма роўная, двухбаковая, сухая, лугавая; шырыня яе 0,25—0,5 км, у вусці 0,8—1,2 км (на асобных участках звужаецца да 80 м), ніжэй вусця р. Быстрая пашыраецца да 3,8 км. У разводдзе затапляецца вадой на 10—40 сутак на глыбіню 0,4 м у верхнім цячэнні і 1,5—2,5 м у ніжнім. Рэчышча каналізаванае на працягу 19 км: ад вытоку да вусця р. Пнеўка (15 км) і ад паўднёвай ускраіны г. Горкі ўніз па цячэнню (4 км): на астатнім працягу звільстае, каля г. Горкі разгаліноўваецца на некалькі рукавоў. Шырыня ракі ў межань 15—20 м, у ніжнім цячэнні месцамі да 50 м. Берагі пераважна стромкія, абрывістыя, у верхнім цячэнні нізкія і забалочаныя, адкрытыя (вышыня 1—1,5 м, на асобных участках да 7 м). Найбольшы ўзровень разводдзя звычайна ў пачатку красавіка, сярэдняя вышыня над межанным узроўнем ад 2,8 м у верхнім да 3,8 м у ніжнім цячэнні. Замярзае ў вярхоўі ў канцы лістапада, ніжэй — у 1-й дэкадзе снежня; крыгалом у канцы сакавіка — пачатку красавіка. Прымае сцёк з сеткі меліярацыйных каналаў. На рацэ гарады Горкі і Слаўгарад.

ПРОРВА, рака ў Браслаўскім р-не,

левы прыток р. Дрысвяты (бас. Зах. Дзвіны).

Даўжыня 12 км.

Пл. вадазбору 716 км².

Сярэдні нахіл воднай паверхні 0,4 ‰.

Выцякае з воз. Дрысвяты каля в. Дрысвяты, цячэ праз азёры Ставок і Аболе, вусце за 0,5 км на ПдЗ ад в. Абалікшты. Рэчышча слабазвістае. Паміж азерамі Ставок і Аболе на рацэ ў 1953 пабудавана міжкалгасная ГЭС «Дружба народаў» (выток р. Дрысвяты з воз. Дрысвяты быў перагароджаны дамбай і ўвесь сцёк з басейна возера пайшоў па р. Прорва праз турбіны ГЭС).

ПРОРВА, назва р. Грыўчык у верхнім цячэнні.

ПРУД-ВЯРХОЎЕ, меліярацыйны канал у Ельскім р-не, левы прыток р. Славечна (бас. Прыпяці). Даўжыня 8,3 км. Пачынаецца з р. Чэрцень каля в. Некрашоўка, вусце за 1,5 км на ПдЗ ад в. Новая Рудня.

ПРУДЗІЧ, рака, гл. Дунай.

ПРУДЗІШЧА, рака ў Віцебскім р-не, левы прыток р. Усвяча (бас. Зах. Дзвіны). Даўжыня 5,4 км. Пачынаецца за 1,5 км на У ад в. Жыльцы, вусце на ПдУ ад в. Новааляксандраўка. Рэчышча ад вытоку на працягу 2,4 км каналізаванае.

ПРУД-НІЗОЎЕ, меліярацыйны канал у Ельскім і Нараўлянскім р-нах, левы прыток р. Славечна (бас. Прыпяці). Даўжыня 9 км. Пачынаецца за 1 км на ПнЗ ад в. Новая Рудня Ельскага р-на, вусце каля в. Гажын Нараўлянскага р-на.

ПРУДОВАЯ, Г а т к а, рака ў Навагрудскім р-не, левы прыток Немана.

Даўжыня 10 км.

Пл. вадазбору 32 км².

Сярэдні нахіл воднай паверхні 2,6 ‰.

Пачынаецца за 1 км на З ад в. Навіны, цячэ сярод лесу, упадае ў Неман за 1,2 км на ПдЗ ад в. Сялец Лідскага р-на. Рэчышча ад вытоку да в. Багданка (1,8 км) каналізаванае. **ПРУДОК**, рака ў Касцюковіцкім р-не, правы прыток р. Машоўка (бас. Дняпра).

Даўжыня 17 км.

Пл. вадазбору 68 км².

Сярэдні нахіл воднай паверхні 1,8 ‰.

Выцякае з сажалкі на паўднёвай ускраіне в. Паўленка, вусце ў межах в. Зацішша. Цячэ пераважна сярод лесу, у асобныя гады на большым працягу перасыхае.

ПРУДОК, ручай у Шумілінскім р-не, правы прыток Зах. Дзвіны.

Даўжыня 12 км.

Пл. вадазбору 63 км².

Сярэдні нахіл воднай паверхні 2,4 ‰.

Пачынаецца за 1,5 км на ПнЗ ад в. Падоры, вусце каля в. Убоіна. Рэчышча ад вытоку на працягу 8,7 км каналізаванае.

ПРУДОК, меліярацыйны канал у Калінкавіцкім р-не, левы прыток Водападводзячага канала (бас. Прыпяці). Даўжыня 8,5 км. Пачынаецца за 4 км на ПнУ ад в. Крышычы, вусце за 2 км на ПдЗ ад в. Прудок.

ПРУДОК

ПРУДОК, рака, гл. Тур.

ПРУДОУКА, Прус а ў к а, рака ў Буда-Кашалеўскім і Чачэрскім р-нах, левы прыток р. Ліпа (бас. Дняпра).

Даўжыня 18,5 км.

Пл. вадазбору 106 км².

Сярэдні нахіл воднай паверхні 0,9 ‰

Пачынаецца на паўднёвай ускраіне в. Забалоцце Буда-Кашалеўскага р-на, вусце за 0,7 км на ПДУ ад в. Дудзічы Чачэрскага р-на. Рэчышча каналізаванае

ПРУДОЦКІ КАНАЛ, меліярацыйны канал у Светлагорскім р-не, правы прыток р. Бярэзіна (бас. Дняпра). Даўжыня 5,7 км. Пачынаецца за 0,8 км на Пн ад в. Пагонцы, упадае ў воз. Заліў Старык на пойме Бярэзіны за 2,5 км на ПнУ ад в. Прудок.

ПРУДУНЕЛІ, возера ў Браслаўскім р-не.

Пл. 0,14 км².

Даўжыня 0,55 км.

Найбольшая шырыня 0,3 км.

Даўжыня берагавой лініі 1,75 км.

У бас. р. Дзісна, за 36 км на ПДЗ ад г. Браслаў, каля в. Біцюны. Вакол возера невысокія (да 5 м) разараныя ўзгоркі. На Пн забалочаная пойма шырыней да 300 м. Злучана ручаём з воз. Прутас.

ПРУДЧЫНСКАЯ, рака ў Аршанскім р-не, правы прыток р. Чорная (бас. Дняпра). Даўжыня 6 км. Пачынаецца за 1 км на ПнУ ад в. Стайкі, вусце на заходняй ускраіне в. Ключаўка. Рэ-

чышча ад вытоку на працягу 2 км каналізаванае.

ПРУЖАНКА, рака, гл. Красноўка.

ПРУСАЎ КАНАЛ, меліярацыйны канал у Хоцімскім р-не, левы прыток р. Беседзь (бас. Дняпра). Даўжыня 6 км. Пачынаецца за 1 км на ПДЗ, упадае ў Беседзь за 3,6 км на ПнЗ ад в. Князеўка.

ПРУСАЎКА, рака, гл. Прудоўка.

ПРЫБАЛАВІЦКІ КАНАЛ, меліярацыйны канал у Лельчыцкім р-не, левы прыток р. Убарць (бас. Прыпяці). Даўжыня 11,2 км. Пачынаецца каля паўднёва-заходняй ускраіны в. Прыбалавічы, вусце каля в. Млашавічы. Прыток — канал Прыбалавічы (злева).

ПРЫБАЛАВІЧЫ, меліярацыйны канал у Лельчыцкім р-не, левы прыток Прыбалавіцкага канала (бас. Прыпяці). Даўжыня 6,6 км. Пачынаецца за 4 км на ПнУ, вусце за 3 км на ПДУ ад в. Прыбалавічы.

ПРЫБОЦКІ КАНАЛ, меліярацыйны канал у Светлагорскім р-не, левы прыток р. Сведзь (бас. Дняпра). Даўжыня 7,5 км. Пачынаецца за 4,5 км на ПнЗ ад в. Баравікі, упадае ў Сведзь за 1,6 км на ПнЗ ад в. Селішчы.

ПРЫДАМБАВЫ КАНАЛ, меліярацыйны канал у Пінскім р-не, правы прыток р. Бобрык 1-ы (бас. Прыпяці). Даўжыня 9,6 км. Пачынаецца за 6,7 км на У ад в. Селішча, вусце за 10,5 км на Пд ад в. Вулька 1-я Лунінецкага р-на.

ПРЫДАМБАВЫ КАНАЛ, меліярацыйны канал у Столінскім р-не, правы прыток Бор-Дубенецкага канала (бас. Прыпяці). Даўжыня 6,1 км. Пачынаецца за 3,8 км на ПнЗ ад

в. Вялікія Арлы, вусце каля в. Дунец.

ПРЫДАМБАВЫ 1-ы КАНАЛ, меліярацыйны канал у Жыткавіцкім р-не, правы прыток канала Пасека (бас. Прыпяці). Даўжыня 5,1 км. Пачынаецца за 1,5 км на ПДЗ, вусце за 5 км на ПДУ ад в. Кольна.


ПРЫДАМБАВЫ 2-і КАНАЛ, меліярацыйны канал у Жыткавіцкім р-не, левы прыток канала Пасека (бас. Прыпяці). Даўжыня 5 км. Пачынаецца за 2,5 км на У, вусце за 5 км на ПДУ ад в. Кольна.

ПРЫКАРДОННАЯ КАНАВА, меліярацыйны канал у Жытомірскім р-не, левы прыток р. Крывы Рог (бас. Прыпяці). Даўжыня 22 км, у т. л. на Беларусі 12 км. Пачынаецца за 7 км на ПДЗ ад в. Хачына Алеўскага р-на, вусце за 2,5 км на У ад в. Глушавічы Лельчыцкага р-на.

ПРЫЛУЦКІ КАНАЛ, меліярацыйны канал у Брэсцкім р-не, правы прыток Зах. Буга. Даўжыня 12,5 км. Рэчышча канала (былы ручай без назвы) пачынаецца ад скіднога канала ў паўночнай частцы рыбгаса «Страдзец» за 0,5 км на Пн ад сажалкі Крулая, вусце за 1 км на ПнЗ ад в. Прылуці.

ПРЫПІЛІЯ, рака ў Гродзенскім р-не, левы прыток Татаркі (бас. Неман). Даўжыня 8 км. Пачынаецца каля дзяржаўнай граніцы з Польшчай на Пд ад в. Наваселкі, упадае ў Татарку за 1,1 км на У ад в. Саннікі. Рэчышча каналізаванае. Прымае сцек з меліярацыйных каналаў.

ПРЫПЛАЎСКІ КАНАЛ, меліярацыйны канал у Глускім р-не, правы пры-



к р. Ліса (бас. Прыпяці). Даўжыня 49 км. Пачынаецца за 3,5 км на ПнЗ ад Прыварацце, вусце каля в. Прыпла-

ПРЫПЯТКА, рака ў Столінскім р-не, левы прыток р. Прыпяць. Даўжыня 49 км. Пл. вадазбору 49 км². Пачынаецца за 3,5 км на ПнЗ ад в. Бродча, вусце за 1,5 км на ПнЗ ад в. Става. Цячэ па забалочанай мясціні. Рэчышча моцназвістае. Прыток — р. Прысць (справа).

ПРЫПЯЦЬ, рака ў Валынскай, Ровенскай і Кіеўскай абласцях на Украіне, Брэсцкай і Гомельскай абласцях у Беларусі, левы прыток Дняпра.

Даўжыня 761 км.

Пл. вадазбору 121 тыс. км².

Сярэднегадавы расход вады ў вусці 450 м³/с.

Агульнае падзенне ракі 69,5 м. Сярэдні нахіл воднай паверхні 0,1 ‰.

Пачынаецца за 1 км на ПДУ ад в. Гладзін Любомльскага р-на Валынскай вобл. на вышыні 168 м над узроўнем мора, цячэ ўздоўж Прыпяцкай нізіны на працягу 204 км па Украіне, 100 км па Беларусі і астатнія 57 км ракі па Украіне. Упадае з ПнУ у Кіеўскае вадасховішча. Асноўныя прытокі: Піна, Ясельда, Бобрык 1-ы, Цна, Івань, Случ, Бобрык 2-і, Пціч, Трэмя, Іпа (злева, усе на тэрыторыі Беларусі), Турыя, Стаход, Весялуха (на тэрыторыі Украіны), Стыр, Гарынь, Цыгга, Убарць, Славечна (справа). Даліна слабавыразная, шырыней 70—150 м; каля Мазырскай грады трапецападобнай формы, звужаецца да 50 м. Вылучаюцца пойма і 2 надпой-

мавыя тэрасы. Пойма развітая на ўсім працягу ракі; шырыня яе да воз. Любязж (Любязь, Валынская вобл.) 2—6 км, на Беларусі ў вусці Піны і Гарыні 16—18 км, ніжэй паміж в. Кажан-Гарадок Лунінецкага р-на і вусцем Цыгі 8—9 км, уздоўж Мазырскай грады да в. Барбароў Мазырскага р-на звужаецца да 1 км і далей пашыраецца да 9 км. Першая надпоймавая тэраса развітая на ўсім працягу, адсутнічае толькі каля Петрыкава і Мазыра. Шырыня яе 1—8 км, у месцах упадзення буйных прытокаў да 18 км. Шырыня 2-й тэрасы ад 200—500 м да 28 км. Рэчышча ў вярхоўі каналізаванае, на астатнім працягу звільстае, свабодна меандруе, шмат нізкіх пясчаных астравоў, старарэччаў, заліваў. Ніжэй вусця р. Турыя гідравузел, адкуль падаецца вада ў Белаазерскі канал для жыўлення Дняпроўска-Бугскага канала. Ніжэй гідравузла на невялікім працягу рэчышча месцамі перасыхае і ператвараецца ў азерападобныя плёсы. Пераважная шырыня ракі ад вытоку да вусця р. Стаход 4—15 м, ніжэй па цячэнні 50—70 м, у нізоўі 100—250 м, пры ўпадзенні ў Кіеўскае вадасховішча 4—5 км. Да р. Бобрык 1-ы рэчышча Прыпяці нярэдка абвалаванае, у сярэднім цячэнні — прыродныя берагавыя валы (вышыня да 1,5 м). Асаблівасць гідралагічнага рэжыму ракі — расцягнутае веснавое разводдзе, кароткачасовая (100—120 сут.) летняя межань, якая парушаецца дажджавымі паводкамі і амаль штогоднімі асеннімі пад'ёмамі ўзроўню вады. На перыяд веснавага разводдзя прыпадае 60%, летне-асеннюю межань 24%,

зімовую 16% гадавога сцеку. Максимальныя ўзроўні вады ў 1-й палове красавіка. Вышыня пад'ёму ў верхнім цячэнні да 2 м, у сярэднім і ніжнім да 5 м, у межах вузкай поймы (каля Мазыра) да 7 м над самай нізкай межанню. Самыя нізкія ўзроўні звычайна ў верасні — кастрычніку. Замярзае амаль адначасова на ўсім працягу звычайна ў першай палове снежня, ачышчаецца ад льду ў канцы сакавіка. Веснавы ледаход 4—8 сут. Сярэднегадавы расход вады (м³/с) каля в. Кораб'е (Столінскі р-н, 310 км ад вытоку) 119, г. п. Тураў 264 і г. Мазыр 383; найбольшы адпаведна 1760 (1932), 3990 (1979), 5670 (1895); найменшы адпаведна 9,66 (1953), 38,6 (1954), 22 (1921). Вада ў рацэ гідракарбанатна-кальцыевага класа, умерана жорсткая, сярэдняй мінералізацыі. Водзяцца шчупак, акунь, плотка, лешч, лінь, карась залацый, верхаводка, гусцяра; каштоўныя — судак, галавень, падуст, сом і інш. Рака суднаходная на ўсёй тэрыторыі Беларусі, навігацыя на працягу 240—270 сут. Злучана Дняпроўска-Бугскім каналам з р. Мухавец (бас. Зах. Буга), Агінскім каналам (не дзейнічае) — з Неманам, Мікашэвіцкім каналам — з рачным портам Мікашэвічы. На рацэ порты Пінск, Мазыр, прыстані Тураў, Петрыкаў, Нароўля, Чарнобыль (Украіна). У выніку катастрофы на Чарнобыльскай АЭС у 1986 г. басейн ніжняга цячэння Прыпяці быў забруджаны радыенуклідамі. На месцы, дзе пражыванне стала



Порт Мазыр на Прыпяці.

ПРЫРВА

небяспечным для здароўя, насельніцтва эвакуіравана і створаны Палескі радыяцыйна-экалагічны запаведнік. У сярэднім цячэнні Прыпяці, на тэрыторыі Жыткавіцкага і Петрыкаўскага р-наў паблізу ракі знаходзіцца Прыпяцкі ландшафтна-гідралагічны запаведнік.

ПРЫРВА, назва р. Спанаўка ў верхнім цячэнні

ПРЫСАДСКІ КАНАЛ, меліярацыйны канал у Бярэзінскім р-не, правы прыток р. Жорнаўка (бас. Дняпра). Даўжыня 6,9 км. Пачынаецца за 2 км на З ад в. Брыялева, упадае ў Жорнаўку каля в. Пружанка.

ПРЫСЕЛА, меліярацыйны канал у Драгічынскім і Кобрынскім р-нах, правы прыток р. Млынок (бас. Зах. Буга). Даўжыня 9,5 км. Пачынаецца за 1,7 км на ПнЗ ад в. Каты Драгічынскага р-на, вусце за 1,5 км на У ад в. Грушава Кобрынскага р-на

ПРЫСЕЛА, канал Прысела, канал Прысела, рака ў Драгічынскім і Кобрынскім р-нах, правы прыток р. Мухавец (бас. Зах. Буга). Даўжыня 25 км. Пачынаецца за 4 км на ПнЗ ад в. Корсунь Драгічынскага р-на, вусце за 3 км на З ад в. Падзяменне Кобрынскага р-на. Рэчышча каналізаванае.

ПРЫСЕЛА, назва р. Млынок у сярэднім цячэнні.

ПРЫСУХАЕ ВОЗЕРА, ва Ушацкім р-не.

Пл. 0,02 км².

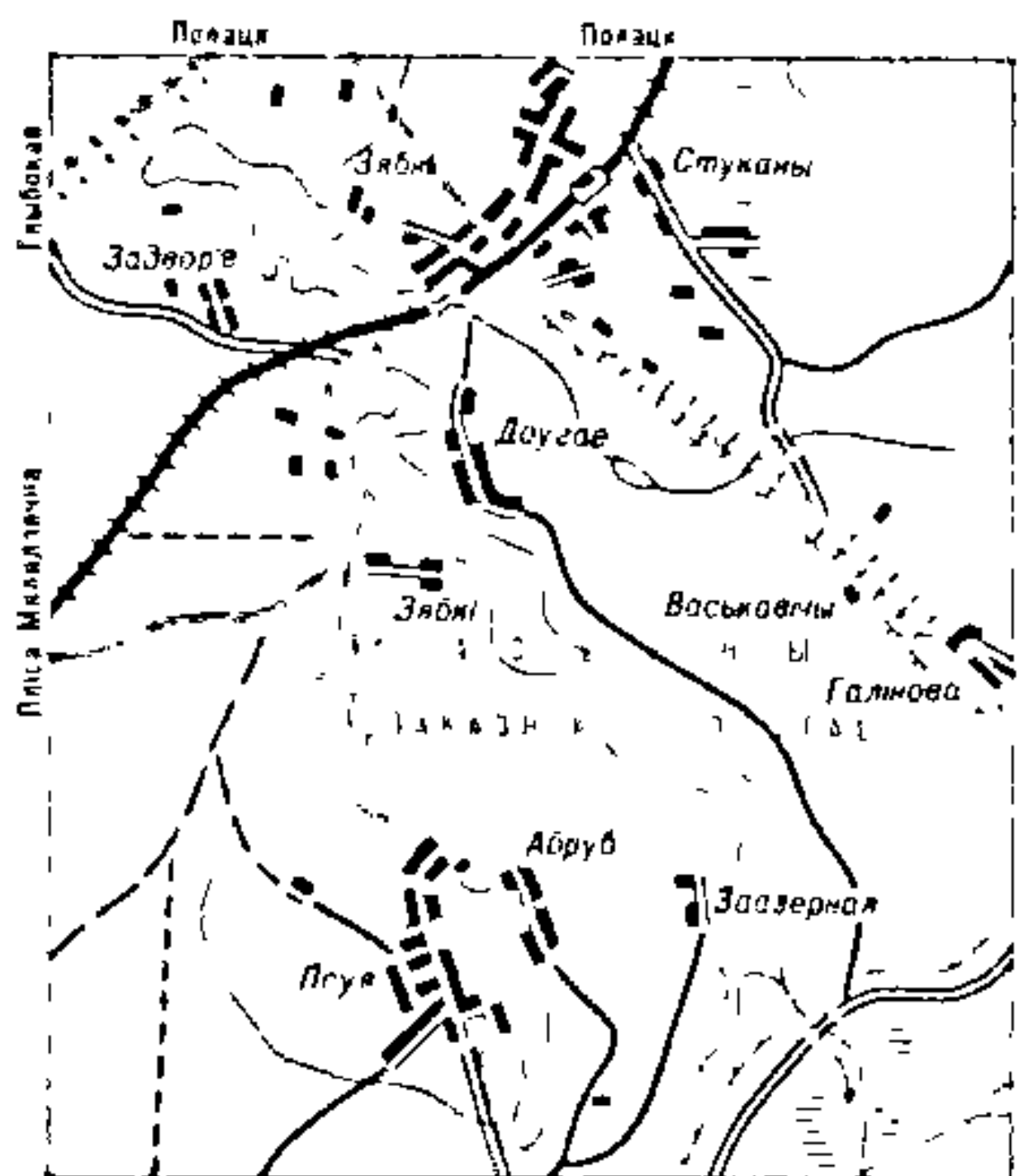
Даўжыня 0,17 км.

Найбольшая шырыня 0,15 км.

Даўжыня берагавой лініі 0,47 км.

У бас. р. Альзініца, за 18 км на З ад г. п. Ушачы, за 0,8 км на З ад в. Чамярычына. Вакол возера забалочаны луг.

ПРЫСЦЬ, Плотніца, Плотніцкі канал, рака ў Столінскім р-не,



Возера Псуя.

правы прыток р. Прыпятка (бас. Прыпяці). Даўжыня 8 км. Пачынаецца за 1,5 км на ПДУ ад в. Сіціцк, вусце за 2 км на Пн ад в. Плотніца. Рэчышча каналізаванае.

ПРЫТЬЦКІ КАНАЛ, меліярацыйны канал у Светлагорскім р-не, правы прыток р. Іпа (бас. Прыпяці). Даўжыня 9 км. Пачынаецца за 3 км на ПДЗ ад в. Вяжны, вусце за 2 км на Пн ад в. Дуброва.

ПРЭНЦ, возера ў Гарадоцкім р-не.

Пл. 0,22 км².

Найбольшая глыбіня 2,1 м.

Даўжыня 0,83 км.

Найбольшая шырыня 0,45 км.

Даўжыня берагавой лініі 2,19 км.

Аб'ём вады 0,23 млн. м³.

Пл. вадазбору 1,42 км².

У бас. р. Лужаснянка, за 22 км на У ад г. Гарадок, на З ад воз. Вымна. Схілы катлавіны вышыняй 5—7 м (на У і ПДУ 10—15 м), пясчаныя, параслі лесам. Берагі сплавінныя, шырыня сплавіны 2—7 м. Да ўрэзу вады расце хмызняк. Дно плоскае, сапрапелістае. Зарастае. Выцякае ручай у р. Громаць.

ПСУЯ, возера ў Глыбоцкім р-не.

Пл. 0,65 км².

Найбольшая глыбіня 10,5 м.

Даўжыня 2,28 км.

Найбольшая шырыня 0,5 км.

Даўжыня берагавой лініі 5,9 км.

Аб'ём вады 2,81 млн. м³.

Пл. вадазбору 3,6 км².

У бас. р. Шоша, за 30 км на У ад г. Глыбокае, каля в. Псуя. Схілы катлавіны вышыняй да 12 м, пераважна разараныя. Берагі нізкія, задзернаваныя, пад хмызняком. Дно сапрапелістае, у мелкаводнай зоне пясчанае. Зарастае слаба, найбольш моцна ў паўднёвым заліве. Выцякае ручай у воз. Доўгае.

ПУДРЫЧЫЦА, рака, гл. Студзенка.

ПУЗЫНОЎЦЫ, меліярацыйны канал у Шчучынскім р-не, правы прыток Ханявіцкага канала (бас. Немана). Даўжыня 6,3 км. Пачынаецца каля в. Прудцы, упадае ў Ханявіцкі канал за 3 км на ПДЗ ад в. Залесна.

ПУЛЬВА, рака ў Польшчы і Камянецкім р-не, правы прыток Зах. Буга.

Даўжыня 54 км (у т. л. на Беларусі 42 км).

Пл. вадазбору 535 км² (у т. л. на Беларусі 457 км²).

Пачынаецца ў Польшчы, вусце за 2 км на Пд ад в. Ставы Камянецкага р-на. Цячэ па Прыбугскай раўніне, праз г. Высокае. Каналізавана 18 км рэчышча (ад моста каля в. Хмялі да мяжы з Польшчай). Асноўны прыток — Кацерка (справа).

ПУСТАСЕЛЬСКІ КАНАЛ, меліярацыйны канал у Докшыцкім р-не, правы прыток р. Варлынка (бас. Дняпра). Даўжыня 10 км. Пачынаецца за 2 км на Пн ад в. Пустаселле, упадае ў Варлынку за 1,2 км на ПДЗ ад в. Варлян.

ПУСТОЕ ВОЗЕРА, у Полацкім р-не.

Пл. 0,02 км².

Даўжыня 0,18 км.

Найбольшая шырыня 0,12 км.

Даўжыня берагавой лініі 0,5 км.

У бас. р. Палата, за 46 км на Пн Полацка, за 3 км на ПнУ ад в. Вякае Сітна, за 0,3 км на ПнЗ ад в. Сітна, каля заходняга берага воз. Глбокае. Схілы катлавіны стромквышыней да 15 м. Размешчана сярэсу.

ПУСТЫНКІ, ручай у Сенненскім р-не, у бас. Зах. Дзвіны. Даўжыня 3,5 км. Пачынаецца за 1,8 км на ПнУ, упадае ў воз. Шчэбіна з ПДУ за 1,3 км ПнЗ ад в. Пустынкі. Рэчышча ад в. току на працягу 2 км каналізаванае.

ПУСЦЕНАК, возера ва Ушацкім р-не.

Пл. 0,01 км².

Даўжыня 0,09 км.

Найбольшая шырыня 0,05 км.

Даўжыня берагавой лініі 0,2 км.

У бас. р. Альзініца, за 18 км на З ад г. п. Ушачы, за 0,8 км на Пн ад в. Лісічына, сярод забалочанага лесу.

ПУХАВІЦКІ КАНАЛ, меліярацыйны канал у Пухавіцкім р-не, левы прыток р. Цітаўка (бас. Дняпра). Даўжыня 5,3 км. Пачынаецца за 1 км на ПДЗ ад в. Зацішша, упадае ў Цітаўку каля в. Пухавічы.

ПУЦІСКА, рака ў Шчучынскім р-не, правы прыток Нявішы (бас. Немана).

Даўжыня 15 км.

Пл. вадазбору 104 км².

Сярэдні нахіл воднай паверхі 1,6‰.

Пачынаецца каля в. Табалічы, цячэ па паўночнай ускраіне Лідскай раўніны, упадае ў Нявішу на ПДУ ад в. Краснае. Асноўны прыток — Зеняпішка. На працягу 2,5 км на З ад в. Першамайская да в. Замасцяны цячэ па новым рэчышчы. Каналізаваная Прымае сцек са шматлікіх меліярацыйных каналаў.

ПУЧЫНСКІ КАНАЛ, меліярацыйны канал у Брагінскім р-не, правы прыток р. Сярэдняя Брагінка (бас. Дняпра). Даўжыня 7 км. Пачынаецца каля паўднёва-заходняй ускраіны в. Пучын, упадае ў Сярэднюю Брагінку ў межах в. Цалуйкі.

ПУЧЫНЫ, меліярацыйны канал у Пінскім р-не, левы прыток р. Вісліце (бас. Прыпяці). Даўжыня 5,2 км. Пачынаецца за 2 км на ПнЗ ад в. Пучыны, вусце за 1,2 км на ПнУ ад в. Забарайцы.

ПУШНА, возера ў Полацкім р-не.

Пл. 0,36 км².

Даўжыня 0,92 км.

Найбольшая шырыня 0,51 км.

Даўжыня берагавой лініі 2,28 км.

Пл. вадазбору 4,5 км².

У бас. р. Зах. Дзвіна, за 12 км на ПДУ ад Полацка, каля в. Пушна, сярод забалочанага лесу. Схілы катлавіны невыразныя, на ПДУ вышыняй да 5 м. Берагі забалочаныя, участкі сплавінныя. Выцякае р. Сомніца.

ПУШЧАНКА, рака ў Лагойскім р-не, левы прыток Дзвінасы (бас. Віліі). Даўжыня 8 км. Пачынаецца за 1,5 км на У ад в. Скарады, цячэ па Мінскім узвышшы пераважна сярод лесу, упадае ў Дзвінасу за 1,7 км на ПДУ ад в. Ляўданшчына.

ПЦІЧ, рака ў Мінскай, Магілёўскай і Гомельскай абласцях, левы прыток Прыпяці

Даўжыня 421 км.
Пл. вадазбору 9470 км².
Сярэднегадавы расход вады ў вусці 49,7 м³/с.
Агульнае падзенне ракі 176 м.
Сярэдні нахіл воднай паверхні 0,4 ‰.

Пачынаецца на вышыні 295 м над узроўнем мора за 1 км на З ад в. Нарэйкі Дзяржынскага р-на, вусце за 1 км на У ад в. Багрымавічы Петрыкаўскага р-на. Верхняе цячэнне ў межах Мінскага ўзвышша, сярэдняе — на захадзе Цэнтральнабярэзінскай раўніны, ніжняе — на нізіне Прыпяцкае Палессе. Асноўныя прытокі: Шаць, Даколька, Арэса (справа), Нератоўка і Няслаўка (злева). Паводле будовы даліна і рэчышча падзяляюцца на 2 участкі: верхні (ад вытоку да в. Дараганова Асіповіцкага р-на, 203 км) і ніжні (ад в. Дараганова да вусця, 218 км). Даліна на ўсім працягу пераважна трапецападобная (шырыня ад 1,5 км да 5,5 км, у вытоку да 0,1 км), у нізоўі невыразная. Пойма двухбаковая, яе шырыня да в. Гарадзішча Мінскага р-на ад 60 м да 300 м, ніжэй 1—3 км, каля в. Пясчанка Асіповіцкага р-на да 5 км. Рэчышча свабодна меандруе, разгаліноўваецца

пратокамі, якія ўтвараюць астравы. Яго шырыня ў верхнім цячэнні да вусця р. Асачанка (85 км ад вытоку) 5—10 м, ніжэй 20—45 м, у ніжнім цячэнні 45—70 м. Разводдзе ў канцы сакавіка, у верхнім цячэнні каля 40 сут, у ніжнім 84 сут. Найвышэйшы ўзровень разводдзя ў пачатку красавіка, сярэдняя вышыня над межаным узроўнем 1,4—3,2 м, найбольшая — 3,7 м. Замярзае ў сярэдзіне снежня, крыгалом у канцы сакавіка. У час веснавога разводдзя частка вады з Пцічы пераліваецца ў Свіслач праз Цітаўку і Трэмлю. Каля в. Лучыца Петрыкаўскага р-на (60 км ад вусця) найбольшы расход вады 800 м³/с (1931), найменшы 5,76 м³/с (1915). На рацэ Воўчкавіцкае вадасховішча (у вярхоўі); гарадскія пасёлкі Глуск і Капаткевічы.

ПЦІЧ, гл. Воўчкавіцкае вадасховішча.

ПЧОЛКА, рака ў Свіслацкім р-не і Польшчы, правы прыток р. Нараў (бас. Зах. Буга). Даўжыня 14 км. Пачынаецца каля в. Дабраволя Свіслацкага р-на, вусце на тэрыторыі Польшчы. Каналізавана 9,5 км рэчышча (ад вытоку да мяжы з Польшчай).

ПШЫГҮДКА, возера ў Браслаўскім р-не.

Пл. 0,13 км².
Даўжыня 0,53 км.
Найбольшая шырыня 0,35 км.
Даўжыня берагавой лініі 1,45 км.

У бас. р. Друйка за 13 км на ПнЗ ад г. Браслаў, за 0,7 км на З ад в. Марцінішкі, сярод лесу. Берагі ўчасткамі забалочаныя. Зарастае.

ПЫРА, рака ў Гродзенскім р-не, левы

прыток Пыранкі (бас. Немана). Даўжыня 11 км. Пачынаецца сярод лесу за 3 км на ПнУ ад в. Лакно, упадае ў Пыранку на Пн ад в. Пыра. Ад вытоку на працягу 5 км каналізаваная. Прымае сцек з меліярацыйных каналаў.


ПЫРА́НКА, Хамутоўка, рака ў Гродзенскім р-не, правы прыток р. Котры (бас. Немана).

Даўжыня 44 км.
Пл. вадазбору 622 км².
Сярэднегадавы расход вады ў вусці 3,5 м³/с.
Сярэдні нахіл воднай паверхні 0,4 ‰.

Пачынаецца з воз. Малочнае, цячэ праз азеры Белае і Рыбніца, упадае ў Котру на Пд ад в. Гушчыцы. Ад вытоку да воз. Белае называецца Хамутоўка. Асноўны прыток — р. Бярвенка. Даліна ў сярэднім цячэнні невыразная, у верхнім і ніжнім трапецападобная (шырыня 200—300 м). Пойма ў верхнім цячэнні двухбаковая, шырыня 30—40 м, у ніжнім — пераважна правабярэжная. Азернасць басейна 2% (найбольшыя азеры Вераўскае, Белае, Рыбніца, Кальніца, Зацкава, Антвозера). Рэчышча ў верхнім цячэнні звільстае (шырыня 3—4 м, месцамі да 10 м), на ўчастку ніжэй воз. Рыбніца да в. Пыра (3,2 км) каналізаванае.

ПЫРШЧЫНА, возера ў Глыбоцкім р-не.

Пл. 0,14 км².
Даўжыня 0,51 км.
Найбольшая шырыня 0,37 км.

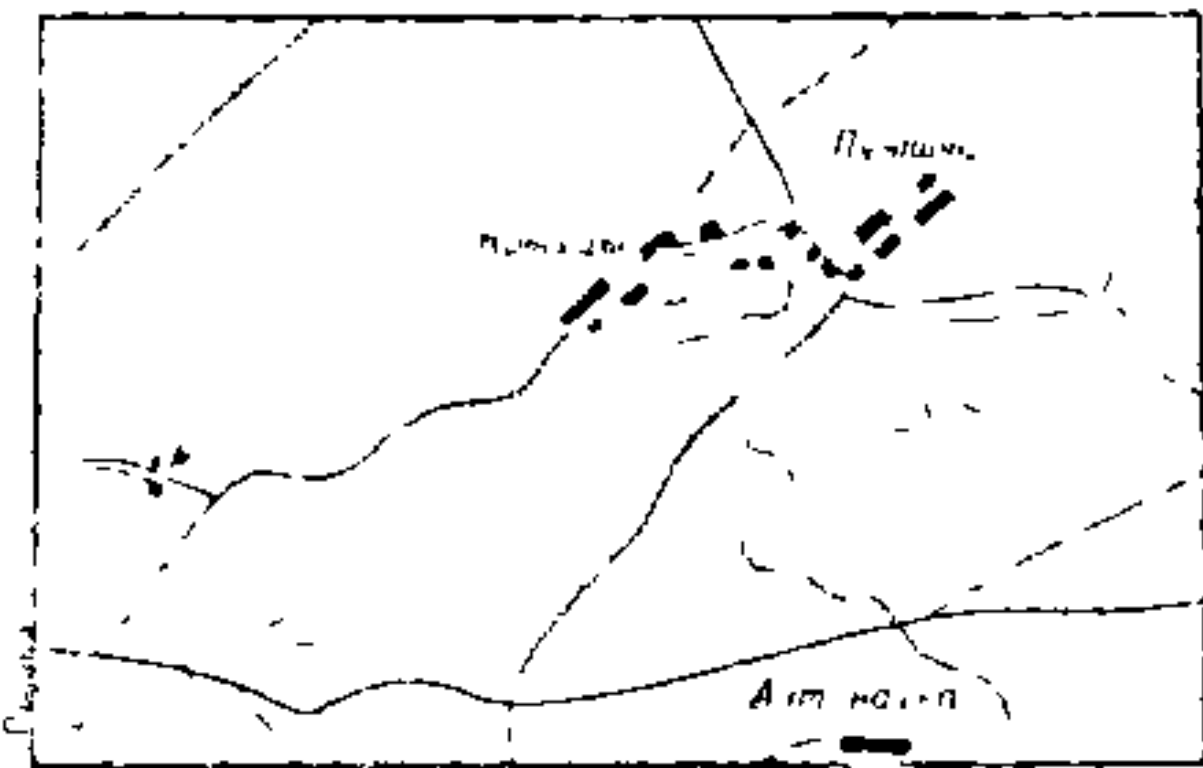


Рака Пціч каля гарадскога пасёлка Капаткевічы Петрыкаўскага раёна.

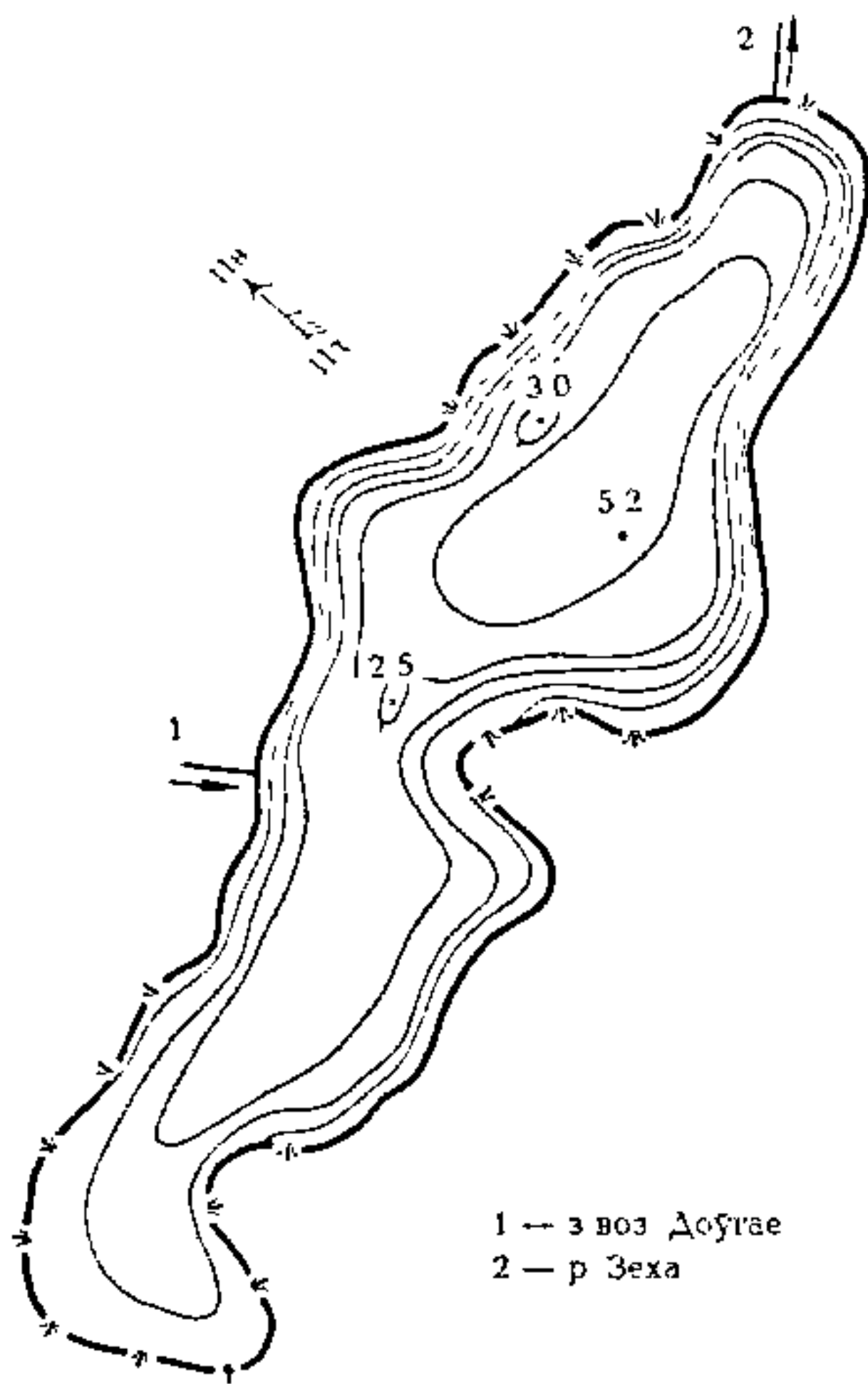
ПЫШНА

Даўжыня берагавой лініі 1,4 км.

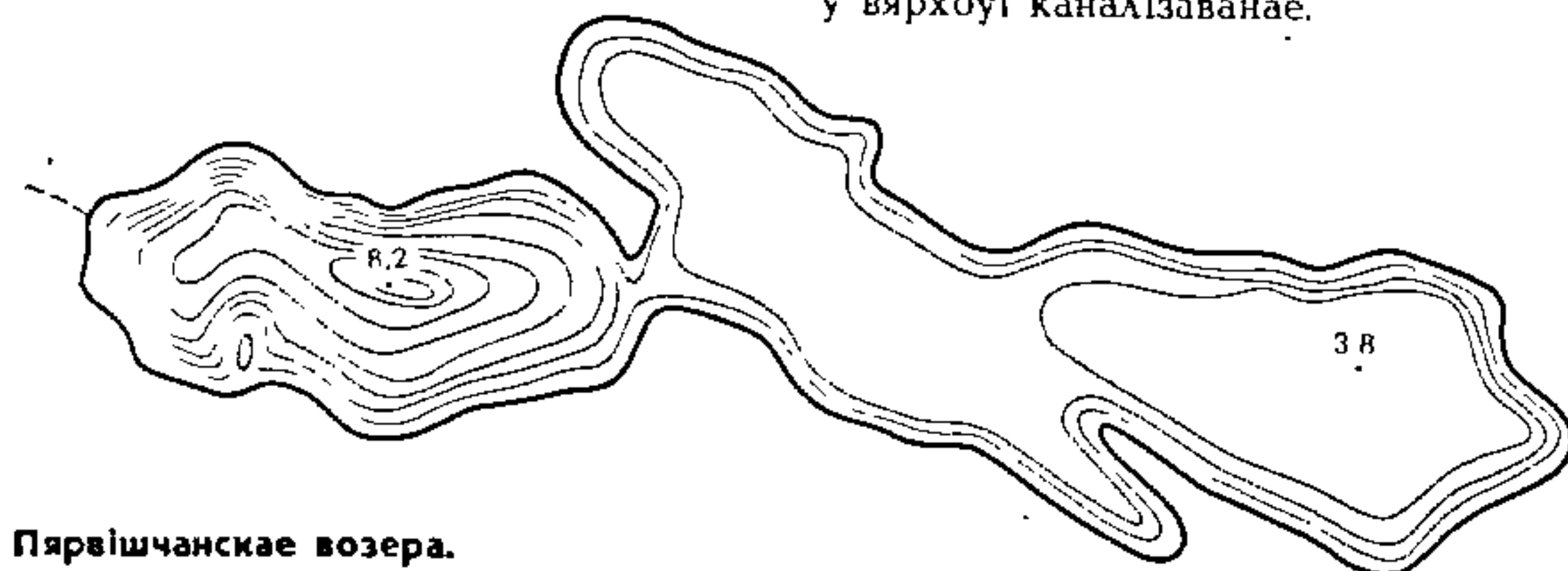
У бас. р. Дабрылаўка, за 12 км на ПнУ ад г. Глыбокае, каля в. Пыршчына. Схілы катлавіны вышыней да 7 м, пераважна пад сельгасугоддзямі, на Пн пад агародамі, на З часткова пад лугам. Вакол возера забалочаная пойма шырыняй ад 50 м на У да 150 м на Пд. На Пн злучана ручаем з воз. Восава.



Возера Пышна.



Возера Пышна.



Пярвішчанскае возера.

ПЫШНА, возера ў Лепельскім р-не

Пл. 0,34 км².
Найбольшая глыбіня 5,2 м.
Даўжыня 1,4 км.
Найбольшая шырыня 0,43 км.
Даўжыня берагавой лініі 3,46 км.
Аб'ём вады 1,08 млн. м³.
Пл. вадазбору 20,9 км².

У бас. р. Зеха (выцякае з возера), за 14 км на ПнЗ ад г. Лепель, каля в. Пуншча. Схілы катлавіны вышыней 10—12 м (на Пн і З 2—3 м), пераважна пад лесам. Берагі сплавінныя, на Пн і Пд участкі пясчаныя, парослыя хмызняком. Пойма на ПдЗ і ПнУ шырыняй да 700 м, забалочаная, пад хмызняком. Дно сапрапелістае, уздоўж берагоў — пясчанае. Зарастае амаль $\frac{1}{4}$ плошчы возера. Упадае ручай з воз. Доўгае, выцякае ручай у воз. Азерцы. Ёсць пасяленні баброў.

ПЯКАЛІЦКІ КАНАЛ, меліярацыйны канал у Светлагорскім р-не, левы прыток р. Бярэзіна (бас. Дняпра). Даўжыня 13,5 км. Пачынаецца каля заходняй ускраіны в. Навозы, упадае ў старыцу Бярэзіны за 3 км на ПнУ ад г. п. Парычы.

ПЯЛІК, возера, гл. Палік.

ПЯЛЬНІЎСКІ КАНАЛ, меліярацыйны канал у Мёрскім і Шаркоўшчынскім р-нах, правы прыток Карсакаўскага канала (бас. Зах. Дзвіны). Даўжыня 7,1 км. Пачынаецца за 1,2 км на ПдЗ ад в. Усаўцы Мёрскага р-на, вусце за 1 км на ПнУ ад х. Пішчалеўка Шаркоўшчынскага р-на.

ПЯЛЯКА, рака, гл. Пеляка.

П'ЯНАЕ ВОЗЕРА, у Полацкім р-не.

Пл. 0,04 км².
Даўжыня 0,32 км.
Найбольшая шырыня 0,2 км.
Даўжыня берагавой лініі 0,77 км.

У бас. р. Сосніца, за 28 км на ПнУ ад Полацка, за 1 км на З ад воз. Лешна. Схілы катлавіны спадзістыя, на З і У стромкія, вышыней да 5 м.

ПЯНТРЫЦА, Цэнтрыца, канал Пянтрыца, рака ў Бярэзінскім р-не, правы прыток р. Бярэзіна (бас. Дняпра).

Даўжыня 14 км.
Пл. вадазбору 47 км².
Сярэдні нахіл воднай паверхні 1,8 ‰.

Пачынаецца за 0,5 км на ПдЗ ад в. Забалацце, вусце на ўсходняй ускраіне в. Чырвоны Бераг. Рэчышча ў вярхоўі каналізаванае.

ПЯРВІШЧАНСКАЕ ВОЗЕРА, у Гарадоцкім р-не.

Пл. 0,55 км².
Найбольшая глыбіня 8,2 м.
Даўжыня 1,95 км.
Найбольшая шырыня 0,38 км.
Даўжыня берагавой лініі 5,58 км.
Аб'ём вады 1,52 млн. м³.
Пл. вадазбору 5,6 км².

У бас. р. Лужаснянка, за 6 км на Пд ад г. Гарадок, на У ад в. Малыя Стайкі. Схілы катлавіны вышыней 5—7 м (на З і ПнУ 10—15 м), у заходняй частцы разараныя, ва ўсходняй параслі хмызняком. Берагі на Пн і У нізкія, увільготненыя, на З часткова на Пн і Пд зліваюцца са схіламі. Каля заходняга берага невялікі востраў пл. 0,1 га. Дно ілістае і сапрапелістае, каля берагоў пясчанае. Зарастае каля 60% плошчы возера. Выцякае ручай у воз. Лосвіда.

ПЯРШАЙКА, рака ў Валожынскім р-не, правы прыток Іслачы (бас. Немана).

Даўжыня 13 км.
Пл. вадазбору 67 км².
Сярэдні нахіл воднай паверхні 6,2 ‰.

Пачынаецца за 2,3 км на З ад в. Шараі, цячэ па заходніх схілах Мінскага ўзвышша, упадае ў Іслач каля в. Яцкава-Карчомныя. Прытокі — Баранаўка, Літанка. За 1 км на З ад в. Пяршаі на працягу 1,2 км уніз па цячэнню каналізаваная. У ніжнім цячэнні на левым беразе ад в. Пяршаі лясныя масівы, з правага боку прымае сцек меліярацыйных каналаў.

ПЯРЫЛЬНАЕ, возера ва Ушацкім р-не.

Пл. 0,06 км².
Даўжыня 0,42 км.
Найбольшая шырыня 0,25 км.
Даўжыня берагавой лініі 0,97 км.

На забалочанай пойме р. Ушача, за 8 км на ПдЗ ад г. п. Ушачы, каля в. Ільюшына. Схілы катлавіны невыразныя, берагі сплавінныя. Пратокай злучана з р. Ушача.

ПЯРЭСПА, ручай у Добрушскім р-не і Бранскай вобл. Расп. левы прыток р. Ачоса (бас. Дняпра). Даўжыня 8,6 км. Пачынаецца ў Бранскай вобл. за 1 км на З ад в. Грыва, вусце за 2 км на ПдУ ад в. Ачоса-Рудня Добрушкага р-на. Рэчышча каналізаванае.

ПЯСОЧАНКА, рака ў Лоеўскім р-не, у бас. р. Дняпро.

Даўжыня 36 км.
Пл. вадазбору 340 км².
Сярэдні нахіл воднай паверхні 0,7 ‰.

Пачынаецца за 1,5 км на З ад в. Михалеўка, упадае ў старычнае Лутаўскае возера на пойме Дняпра за 1 км на ПдУ ад в. Новае Лутава. Рэчышча каналізаванае.

ПЯСОЧНАЕ ВОЗЕРА, у Чэрвеньскім р-не.

Пл. 0,24 км².

Даўжыня 0,7 км.
 Найбольшая шырыня 0,48 км.
 Даўжыня берагавой лініі 1,86 км.

У бас. р. Бярэзіна, за 30 км на ПнУ ад г. Чэрвень, за 2,5 км на ПнЗ ад Рэчкі, у забалочаным меліяраваным ландшафце. Схілы невыразныя, на Пд вышыняй да 10 м, пад лесам. Берагі забалочаныя, на Пд пясчаныя.

ПЯСОЧНАЯ, рака ў Карэліцкім р-не, левы прыток Міранкі (бас. Немана). Даўжыня 8 км. Пачынаецца на У ад в. Лемнікі, упадае ў Міранку за 1,2 км на ПнУ ад в. Трошчыцы. Ад вусця на працягу 3 км каналізаваная. У вярхоўі тойма забалочаная, у нізоўі прымае шкел з меліярацыйных каналаў.

ПЯСОШАНЬКА, рака ў Гомельскім р-не, правы прыток р. Цяруха (бас. Дняпра). Даўжыня 14 км. Пачынаецца за 2 км на ПнЗ ад в. Антонаўка, вусце на заходняй ускраіне в. Шутаўка. Рэчышча каналізаванае на працягу 8 км (ад вытоку да чыгункі Чарнігаў — Гомель).

ПЯСЧАНАЕ ВОЗЕРА, у Іванаўскім р-не.

Пл. 2,08 км².
 Найбольшая глыбіня 5,7 м.
 Даўжыня 2,4 км.
 Найбольшая шырыня 1,8 км.
 Даўжыня берагавой лініі 6,7 км.

У бас. р. Піна, за 18 км на ПдЗ ад г. Іванава, каля в. Адрыжын. Схілы катлавіны вышыняй 2—4 м (на Пд да 7 м), пясчаныя, разараныя, на У забалочаныя, пад хмызняком. Берагі пясчаныя, усходнія — забалочаныя. Дно сапрапелістае. Востраў пл. 3 га. Упадае канава Кобельская, выцякае — Заазерская.

ПЯСЧАНКА, рака ў Слаўгарадскім р-не, правы прыток р. Сож (бас. Дняпра).

Даўжыня 18 км.
 Пл. вадазбору 126 км².
 Сярэдні нахіл воднай паверхні 1,3 ‰.

Пачынаецца за 1 км на ПнЗ ад в. Кабіна Гара, вусце за 2 км на ПдУ ад в. Рудня Васькавіцкага сельсавета. Рэчышча ад вытоку (1 км) і на працягу 12,5 км (усходняя ўскраіна в. Чырвоны Узыход — 1 км на ПдУ ад в. Рудня) каналізаванае.

ПЯСЧАНКА, рака ў Акцябрскім і Светлагорскім р-нах, правы прыток р. Рудзянка (бас. Дняпра).

Даўжыня 14 км.
 Пл. вадазбору 41 км².
 Сярэдні нахіл воднай паверхні 1 ‰.

Пачынаецца за 2 км на ПдЗ ад в. Слабодка Акцябрскага р-на, вусце на паўночнай ускраіне в. Пясчаная Рудня Светлагорскага р-на. Рэчышча каналізаванае.

ПЯСЧАНКА, рака ў Гарадоцкім р-не, правы прыток р. Ловаць (бас. Нявы).

Даўжыня 14 км.
 Пл. вадазбору 58 км².
 Сярэдні нахіл воднай паверхні 3,8 ‰.

Пачынаецца за 1 км на З ад в. Паташня, вусце за 0,5 км на З ад в. Мяжа. Цячэ ў межах Гарадоцкага ўзвышша.

ПЯСЧАНКА, рака ў Докшыцкім р-не, правы прыток Вялікай Рэчкі (бас. Дняпра).

Даўжыня 11 км.
 Пл. вадазбору 20 км².
 Сярэдні нахіл воднай паверхні 0,3 ‰.

Пачынаецца за 7 км на ПдЗ ад в. Цярошкі, вусце за 5 км на ПнЗ ад в. Палік Барысаўскага р-на. Рэчышча на працягу 7 км ад вытоку каналізаванае. Цячэ па Бярэзінскім бясферным запаведніку.

ПЯСЧАНКА, возера ў Калінкавіцкім р-не.

Пл. 0,32 км².
 Даўжыня 1,87 км.
 Найбольшая шырыня 0,24 км.
 Даўжыня берагавой лініі 4,45 км.

У бас. р. Прыпяць, за 17 км на ПдУ ад г. Калінкавічы, каля в. Шарэйкі. Схілы катлавіны вышыняй да 2 м, пад хмызняком. Берагі забалочаныя, параслі хмызняком, на Пд высокія, пясчаныя. Злучана ручаем з воз. Горкі, упадае меліярацыйная канава.

ПЯТРОВІЦКАЕ ВАДАСХОВІШЧА, у Смалявіцкім р-не.

Пл. 4,8 км².
 Найбольшая глыбіня 8,2 м.
 Даўжыня 11,5 км.
 Найбольшая шырыня 2 км.
 Аб'ём вады 15 млн. м³.
 Пл. вадазбору 214 км².

На р. Волма (75,3 км ад вусця), за 15 км на У ад г. Смалявічы, каля в. Пятровічы. Створана ў 1978 для акумуляцыі вады ў час веснавога разводдзя ў мэтах абваднення прылеглых сельгасугоддзяў, рыбагадоўлі і рэкрэацыі. Ваганні ўзроўню на працягу года 3,5 м.

ПЯТРОВІЦКІ КАНАЛ, меліярацыйны канал у Светлагорскім р-не, правы прыток р. Іпа (бас. Прыпяці). Даўжыня 5,6 км. Пачынаецца каля паўночна-заходняй ускраіны в. Пятровічы, вусце за 3 км на ПдУ ад в. Раковічы.

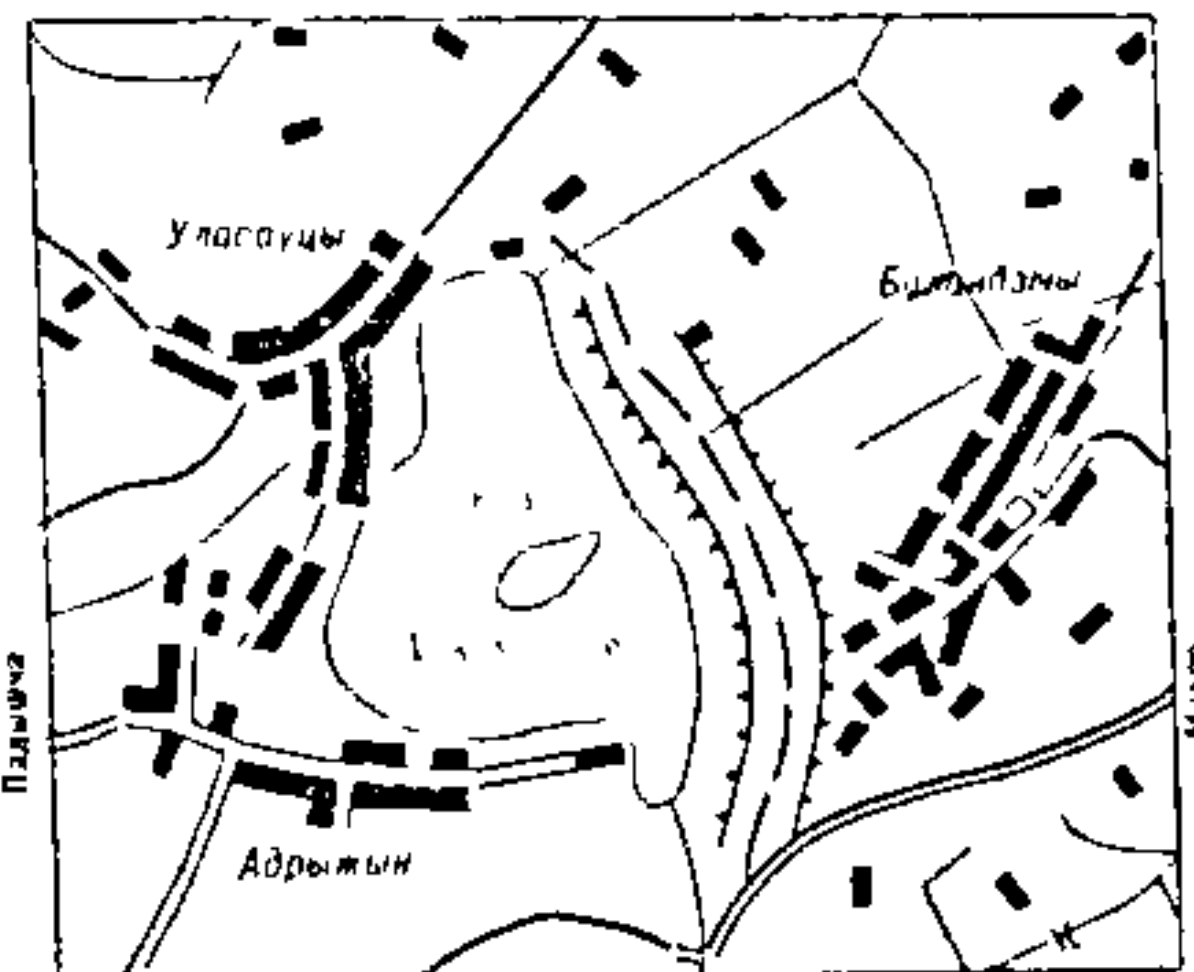
ПЯТРОЎКА, Ахонаўка, рака ў Дзятлаўскім р-не, правы прыток Моўчадзі (бас. Немана). Даўжыня 4 км. Пачынаецца на Пд ад в. Ахонава, цячэ сярод лесу, упадае ў Моўчадзь ва ўрочышчы Ахонаўскі Лес за 1,2 км на ПнЗ ад в. Баравікі. Ад вытоку на працягу 3,2 км каналізаваная.

ПЯТРОЎСКАЕ ВОЗЕРА, у Глыбоцкім р-не.

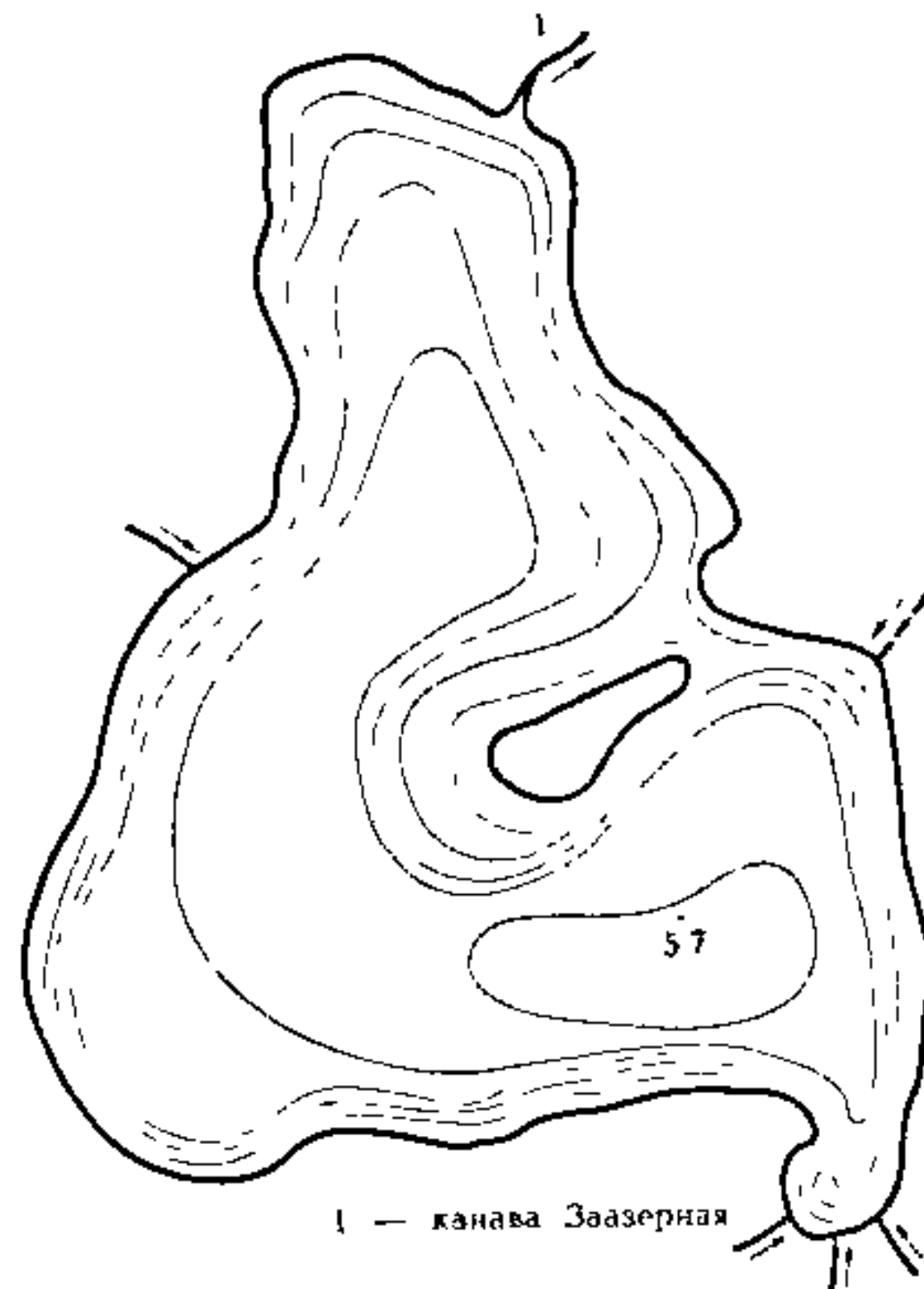
Пл. 0,66 км².
 Найбольшая глыбіня 3 м.
 Даўжыня 1,04 км.
 Найбольшая шырыня 0,98 км.
 Даўжыня берагавой лініі 3,19 км.
 Аб'ём вады 1,34 млн. м³.
 Пл. вадазбору 76,7 км².

У бас. р. Дабрылаўка (цячэ праз

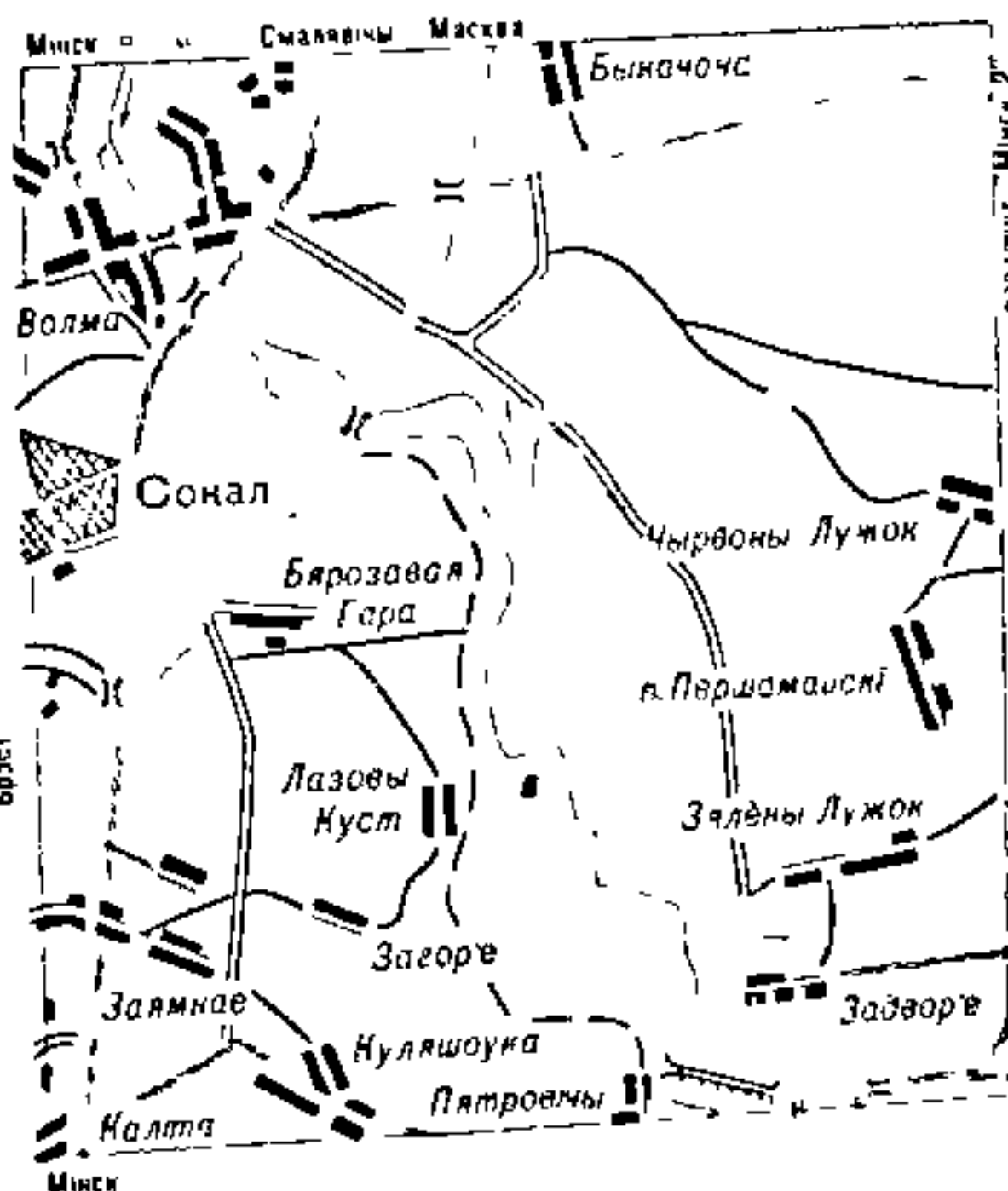
ПЯТРОЎСКАЕ



Пясчанае возера.



Пясчанае возера.



Пятровіцкае вадасховішча.

РАБІНАУКА

возера), за 15 км на ПнЗ ад г. Глыбокае, каля в. Пятроўшчына. Схілы катлавіны вышыней да 3 м (на ПнУ да

10 м), разараныя. Берагі нізкія, забалочаныя, пад хмызняком, на Пд, ПнЗ і ПнУ абрывістыя. Дно плоскае, сапрапелістае, на Пн, У і Пд уздоўж берага ілістае.

ПЯТУХОЎКА, рака ў Карэліцкім р-не,

левы прыток Сэрвачы (бас. Немана). Даўжыня 8 км. Пачынаецца на ўсходніх схілах Навагрудскага ўзвышша за 1 км на ПдУ ад в. Равіны, упадае ў Сэрвач на 3 ад в. Цырыні. Ад вусця на працягу 2 км каналізаваная.

РАБІНАЎКА, меліярацыйны канал у Полацкім р-не, у бас. Зах. Дзвіны. Даўжыня 5 км. Пачынаецца за 0,3 км на Пд ад в. Капавішча, упадае ў воз. Белае з У за 1 км на ПнУ ад в. Гендзікі.

РАБІНКА, рака ў Гарадоцкім р-не, правы прыток р. Громаць (бас. Зах. Дзвіны). Даўжыня 11,6 км. Пачынаецца за 2,2 км на ПдУ ад в. Баўненкі, вусце за 3 км на ПнЗ ад в. Стыркі. Рэчышча ад вытоку на працягу 7,1 км каналізаванае.

РАБУСКА, канава Рабуска, меліярацыйны канал у Рэчыцкім р-не, правы прыток р. Ведрыч (бас. Дняпра). Даўжыня 11,2 км. Пачынаецца каля паўночна-заходняй ускраіны в. Каростань, упадае ў Ведрыч за 3 км на Пн ад в. Рабуса.

РАБУСКА ІЎНЯНСКАЯ, меліярацыйны канал у Рэчыцкім р-не, правы прыток канала Іўня (бас. Дняпра). Даўжыня 8,2 км. Пачынаецца за 0,5 км на Пд ад в. Каростань каля аўта-

дарогі Гомель — Калінкавічы, упадае ў канал Іўня за 2,5 км на ПдУ ад в. Прудзішча.

РАБЯНКА, канал Рабянка, рака ў Камянецкім р-не, левы прыток р. Крывуля (бас. Зах. Буга). Даўжыня 7,5 км. Пачынаецца каля дамбы паміж вескамі Агароднікі (Дзмітравіцкі сельсавет) і Праходы, вусце за 0,5 км на Пн ад в. Жылічы. Дамба (па ей пракладзена аўтадарога) з'яўляецца водападзелам паміж басейнамі р. Крывуля і Атоцкага канала. Рэчышча каналізаванае.

РАБЯЦІНА, возера ў Полацкім р-не.

Пл. 0,01 км².

Даўжыня 0,15 км.

Найбольшая шырыня 0,1 км.

Даўжыня берагавой лініі 0,42 км.

У бас. р. Палага, за 12 км на Пн ад Полацка, каля в. Капавішча. Схілы катлавіны вышыней да 2 м, пад выганам, на У параслі лесам. Праз возера цячэ канава Рабінаўка.

РАВЕЙКІ, меліярацыйны канал у Бярозаўскім р-не, правы прыток р. Чарняўка (бас. Прыпяці). Даўжыня 5,4 км. Пачынаецца за 1,5 км на У ад в. Хойнікі, вусце за 0,8 км на Пд ад в. Пясчанка Першамайскага сельсавета.

РАВУЧАЕ ВОЗЕРА, у Добрушскім р-не.

Пл. 0,87 км².

Найбольшая глыбіня 4 м.

Даўжыня 1,32 км.


Найбольшая шырыня 0,91 км.

Даўжыня берагавой лініі 3,12 км.

Пл. вадазбору 25 км².

У бас. р. Ачоса, за 22 км на ПнУ ад г. Добруш, каля п. Падрывучас. Схілы катлавіны вышыней да 2 м, пад хмызняком, на Пн і У часткова разараныя. Дно сапрапелістае. Упадае некалькі меліярацыйных канаў, выцякае канава ў р. Ачоса.

РАГАЗНЯНСКАЕ ВОЗЕРА, Збунінскае возера, у Брэсцкім р-не.



Пятроўіцкае вадасховішча.

1,43 км².
 Большая глыбіня 5,8 м.
 шыня 1,1 км.
 Большая шырыня 0,5 км.
 шыня берагавой лініі 3,3 км.
 м вады 0,85 млн. м³.
 вадазбору 3 км².

с. р. Серадовая Рэчка, за 30 км ад Брэста, за 3,5 км на 3 ад озна. Уваходзіць у Брэсцкую азер. Схілы катлавіны вышы—4 м, параслі лесам, на Пн ера акаймавана дзюнамі. Берагі я, на 3 сплавіныя. Дно плосыслана пясчанымі і ілістымі іамі, мелкаводдзе шырынёй да Зарастае ўздоўж берагоў. Злусанавай з воз. Белае, выцякае у Серадовую Рэчку. На беразе санаторый «Бярэсце».

А, меліярацыйны канал у Вілей-р-не, левы прыток Пануркі (ліі). Даўжыня 5,5 км. Пачына-за 1,8 км на ПнУ ад в. Зяно-упадае ў Панурку на 3 ад бада.

ЖЫНКА, рака ў Клімавіцкім лавы прыток р. Сасноўка (бас. а).

шыня 12 км.
 вадазбору 34 км².
 адні нахіл воднай паверхні 0,00.

ынаецца ў в. Нязнань, вусце за і на У ад в. Царковішча. Рэчы-та працягу 8,5 км (ад вытоку да шшча) каналізаванае.

ЖЫЦА, рака ў Сенненскім і іцкім (прывусцева частка) , у бас. Зах. Дзвіны. Даўжыня м Пачынаецца за 1,2 км на ПдЗ Мар'янова Сенненскага р-на, е ў воз. Сцержань з Пд за і на ПнУ ад в. Грыбіна Чашніц-на. Рэчышча на працягу 5,2 км , вусцем каналізаванае.

ЗНЦА, рака, гл. Юхнаўка.
ЎСКАЕ ВОЗЕРА, у Лепель-р-не.

0,16 км².
 Большая глыбіня 28,1 м.
 шыня 1,71 км.
 Большая шырыня 0,59 км.
 шыня берагавой лініі 4,37 км.
 ём вады 6,68 млн. м³.
 вадазбору 99,6 км².

бас. р. Тураўлянка, за 30 км на ад г. Лепель, за 1 км на Пн ад ірашкі. Схілы катлавіны на 3 лней 18—24 м (на Пн і ПнУ 9— , параслі хмызняком, на У і Пд лней 4—5 м, часткова разараныя. і пераважна зліваюцца са схіла-та У нізкія, пясчаныя. Дно да іні 2—3 м пясчанае, да 5—7 м іамі да 10 м) выслана апясчана-адкладамі, ніжэй — ілам. Зара-надводнай расліннасцю да глы-1,7—2 м, падводнай — да 3—4 м. ае р. Лукомка, выток у воз. Аст-

ЎСКИ КАНАЛ, меліярацыйны

канал у Гомельскім р-не, левы прыток р. Уза (бас. Дняпра). Даўжыня 7,2 км. Пачынаецца за 2 км на ПнУ ад в. Рагі, упадае ва Узу за 2 км на 3 ад в. Зялены Сад.

РАГОЎСКИ КАНАЛ, меліярацыйны канал у Капыльскім р-не, левы прыток Амялянаўскага канала (бас. Немана). Даўжыня 5,5 км. Пачынаецца за 0,7 км на ПнУ ад в. Баркаўцы, упадае ў Амялянаўскі канал за 2,5 км на ПдУ ад в. Бор.

РАДВАНІЦКІ КАНАЛ, меліярацыйны канал у Маларыцкім і Брэсцкім р-нах, правы прыток р. Рыта (бас. Зах. Буга). Даўжыня 8,9 км. Пачынаецца за 2 км на ПдУ ад в. Антанова Маларыцкага р-на, вусце каля в. Вялікія Радванічы Брэсцкага р-на.

РАДЗВІН, ручай у Добрушскім р-не, левы прыток р. Уць (бас. Дняпра). Даўжыня 10,5 км. Пачынаецца за 3,3 км на ПнУ ад в. Займішча Гомельскага р-на, вусце на паўночнай ускраіне в. Гардуны. Рэчышча каналізаванае.

РАДЗЕБКА, Радомльва, рака ў Дрыбінскім р-не, левы прыток р. Проня (бас. Дняпра). Даўжыня 9,6 км. Пачынаецца на ўсходняй ускраіне в. Пакуцце, вусце ў межах в. Дрыбін. Рэчышча на працягу 2,5 км (ад сажалкі на ўсходняй ускраіне Дрыбіна да вусця) каналізаванае.

РАДЗІНСКИ КАНАЛ, меліярацыйны канал у Хойніцкім і Брагінскім р-нах, правы прыток р. Несвіч (бас. Прыпяці). Даўжыня 13,5 км. Пачынаецца за 4,5 км на ПдУ ад в. Пагоннае Хойніцкага р-на, вусце за 0,5 км на Пн ад в. Кулажын Брагінскага р-на. Цячэ ў зоне адсялення.

РАДНІЦКІ КАНАЛ, гл. Захламлены канал.

РАДОМЛЬВА, рака, гл. Радзетка.

РАДУНЬКА, рака ў Воранаўскім р-не, правы прыток Дзітвы (бас. Немана).

Даўжыня 28 км.
 Пл. вадазбору 169 км².
 Сярэдні нахіл воднай паверхні 1 ‰.

Пачынаецца за 2 км на ПнЗ ад в. Павіланцы, цячэ па паўночнай ускраіне Лідскай раўніны, праз г. п. Радунь, упадае ў Дзітву на У ад в. Талькунцы. Рэчышча ад вусця на працягу 25 км каналізаванае.

РАДУЦІНСКИ КАНАЛ, меліярацыйны канал у Жлобінскім р-не, левы прыток Шыхава-Гелінскага канала (бас. Дняпра). Даўжыня 5,9 км. Пачынаецца за 1,8 км на Пн ад в. Радуцін каля аўтадарогі Стрэшын-Зломнае, упадае ў Шыхава-Гелінскі канал за 2,5 км на 3 ад в. Шыхаў.

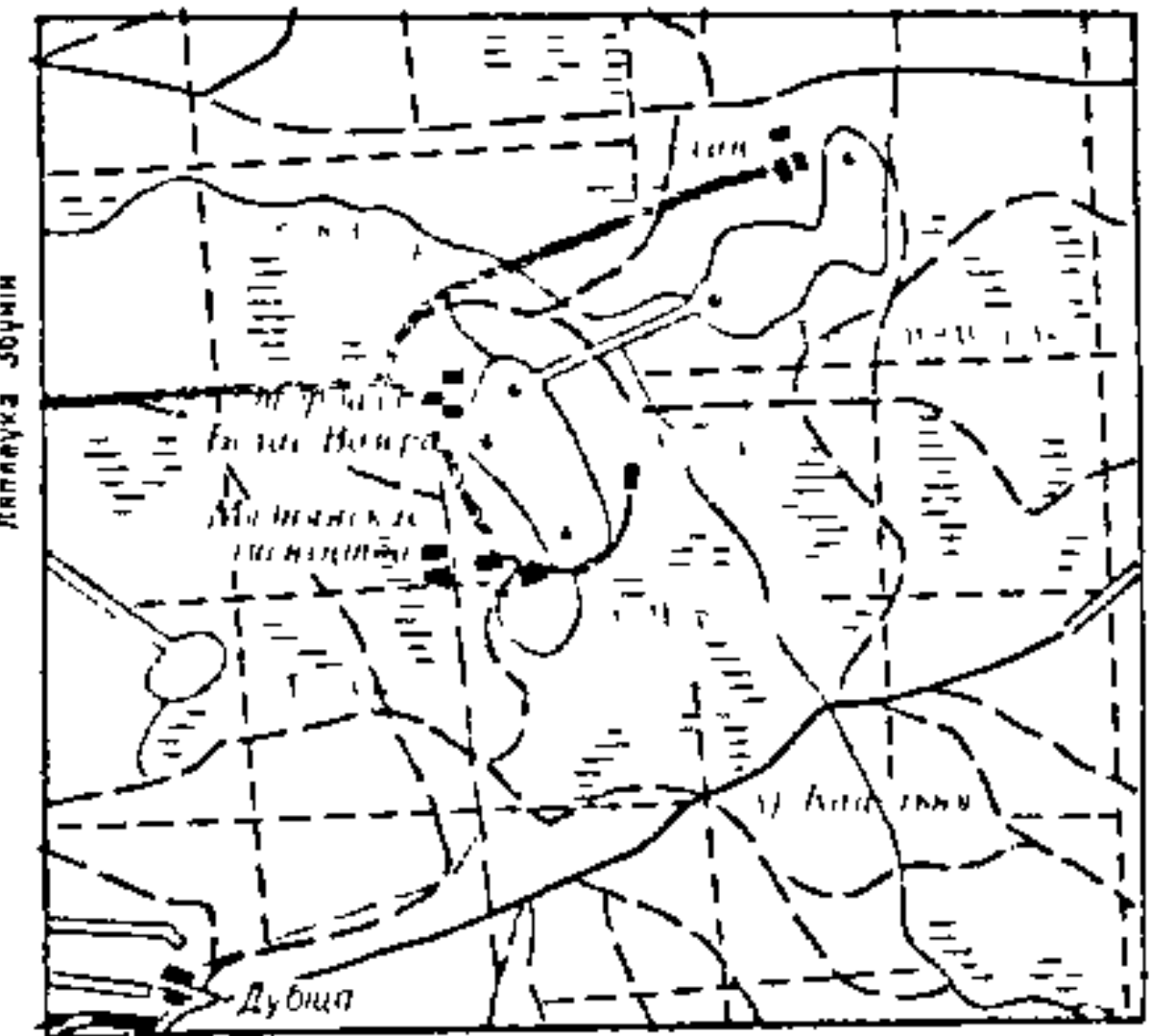
РАДУШСКИ КАНАЛ, меліярацыйны канал у Жлобінскім р-не, левы прыток р. Ла (бас. Дняпра). Даўжыня 6,4 км. Пачынаецца за 2 км на ПнУ ад в. Змяеўка, упадае ў Алу за 2,8 км на 3 ад в. Радуша.

РАЖАВА, ручай у Кіеўскай вобл. і Нараўлянскім р-не, правы прыток р. Жалонь (бас. Прыпяці).

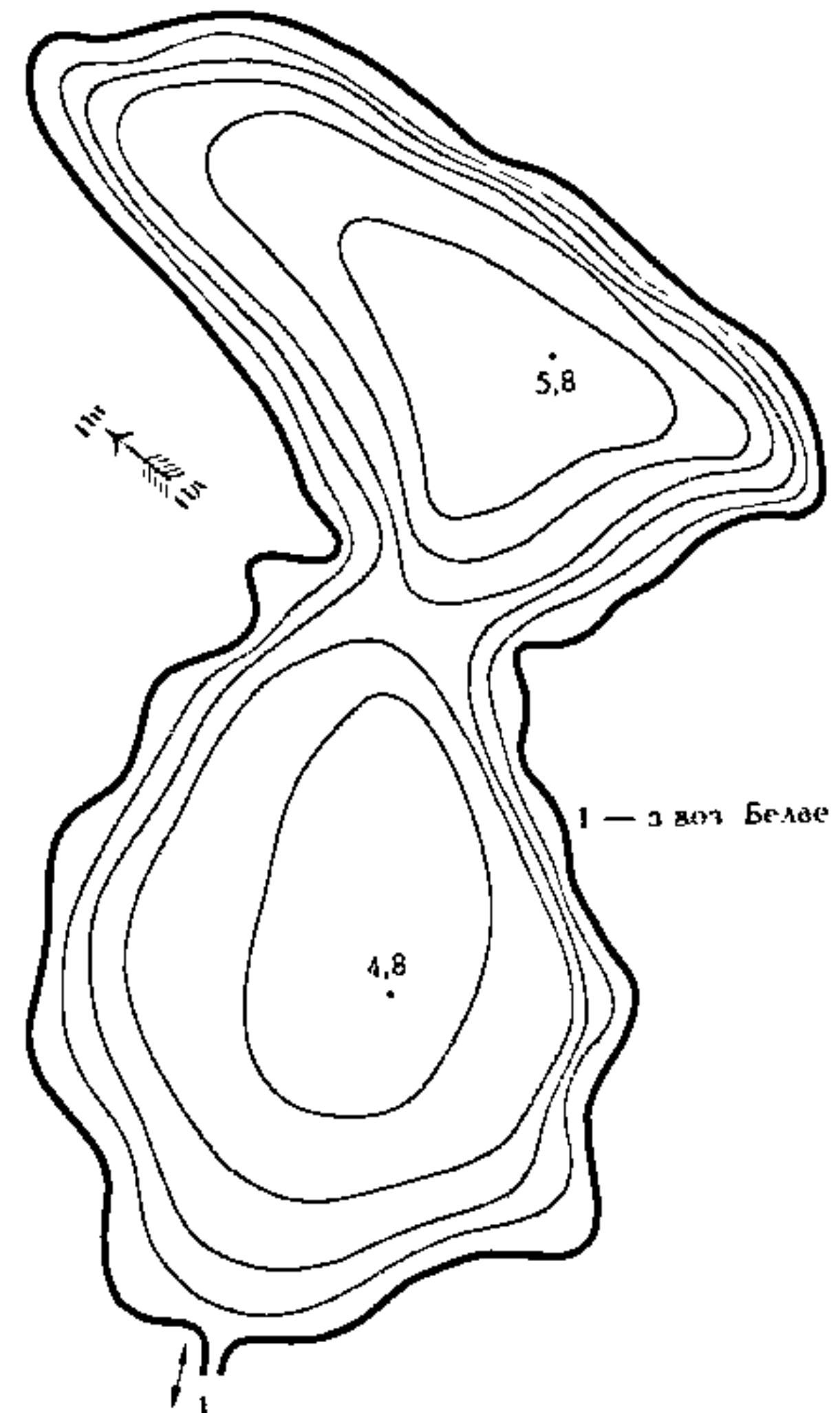
Даўжыня 20 км.
 Пл. вадазбору 99 км².
 Сярэдні нахіл воднай паверхні 1,2 ‰.

Пачынаецца за 1 км на ПнУ ад в. Дзянісавічы Палескага р-на і на працягу 2,4 км цячэ па тэрыторыі Украіны, вусце за 1 км на ПнУ ад в. Ражава Нараўлянскага р-на. Цячэ ў зоне адсялення.

РАЖКОВІЦКІ КАНАЛ, меліярацыйны канал у Пружанскім р-не, правы прыток р. Ясельда (бас. Прыпяці). Даўжыня 13,4 км. Пачынаецца за 2 км на Пд ад в. Росахі, вусце за 2,8 км на ПнУ ад в. Руднікі.



Рагазнянскае возера.

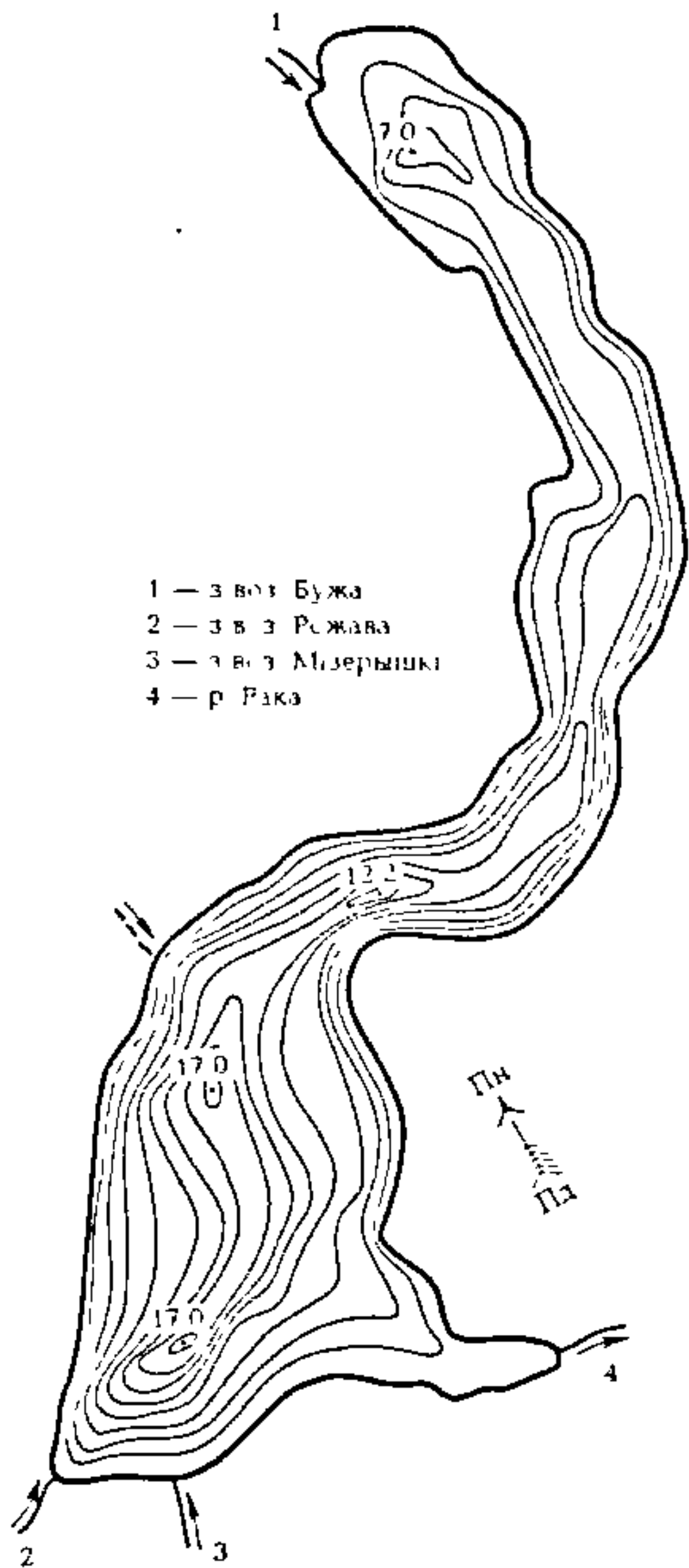


Рагазнянскае возера.

РАЗАНКА

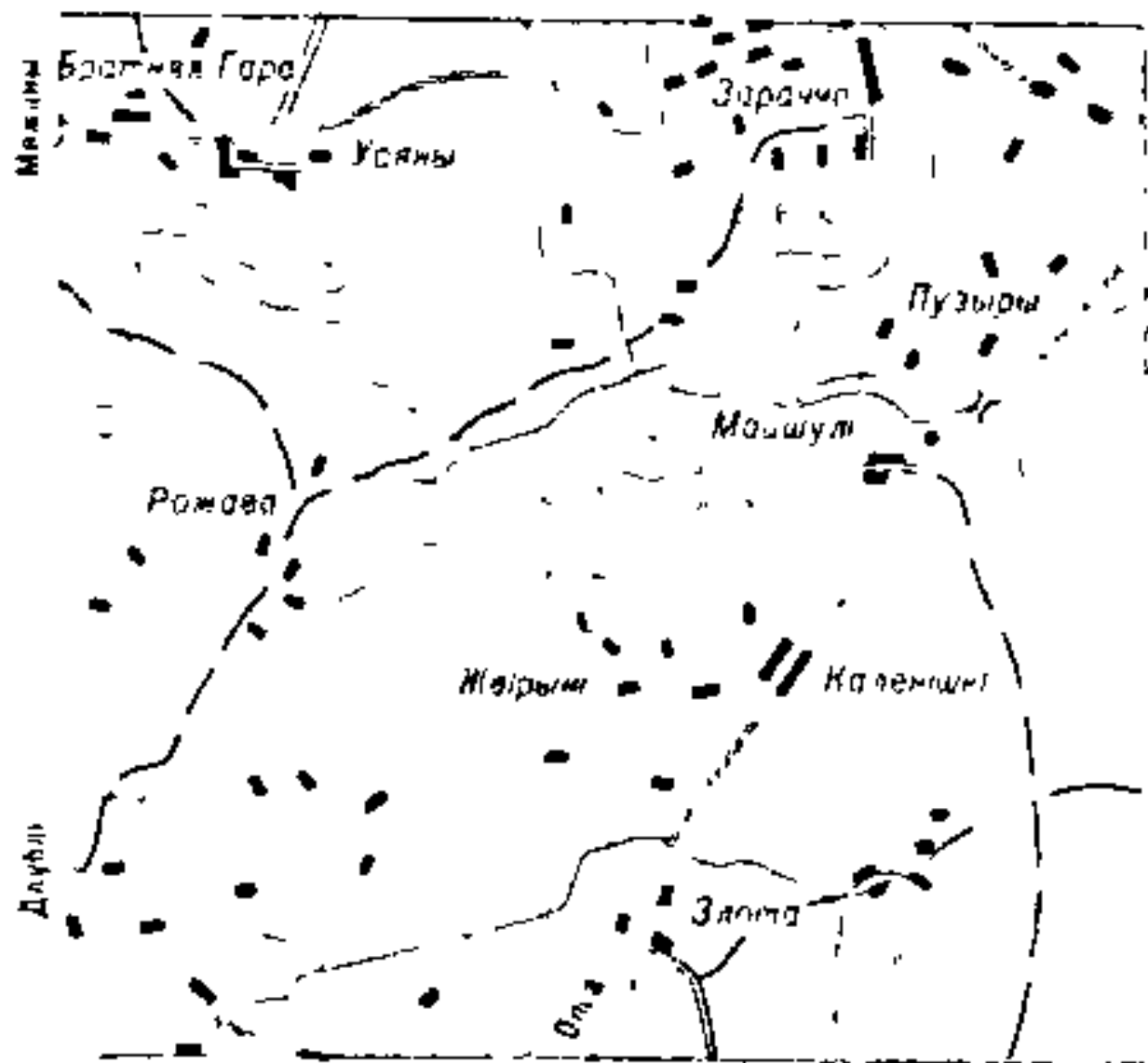
РАЗАНКА, рака, гл. Вязенская.
РАЗВАЖАНКА, Разважанка, Разважанка, рака ў Дзятлаўскім р-не, левы прыток Немана.

Даўжыня 13 км.
 Пл. вадазбору 35 км².
 Сярэдні нахіл воднай паверхні 4,2 ‰.



- 1 — з воз. Бужа
- 2 — з воз. Рожава
- 3 — з воз. Мізерышкі
- 4 — р. Рака

Возера Рака.



Возера Рака.

Пачынаецца на схілах Навагрудскага ўзвышша за 1,7 км на ПДУ ад в. Аляксандравічы, ад в. Русакі да в. Ганчары цячэ сярод лесу, упадае ў Немаг за 0,6 км на Пн ад в. Ганчары. У сутоках з ручаем Барадзінка створана сажалка.

РАЗВАН, возера ў Шумілінскім р-не.

Пл. 0,1 км².
 Даўжыня 0,76 км.
 Найбольшая шырыня 0,22 км.
 Даўжыня берагавой лініі 1,71 км.
 Пл. вадазбору 20,6 км².

У бас. р. Сечна, за 7 км на ПД ад г. п. Шуміліна, каля в. Нетаропы. Схілы катлавіны вышыней 18—20 м, параслі хмызняком. Берагі пераважна зліваюцца са схіламі. Злучана ручаем з воз. Віцір, выцякае ручай у воз. Лескавічы.

РАЗДЗЯЛАВІЧЫ, вадасховішча ў Ганцавіцкім р-не.

Пл. 1,98 км².
 Найбольшая глыбіня 9,9 м.
 Даўжыня 1,63 км.
 Найбольшая шырыня 1,25 км.
 Даўжыня агараджальнай дамбы 5,38 км.
 Аб'ём вады 9,43 млн. м³.

Наліўное. Створана ў 1983 за 23 км на ПДЗ ад г. Ганцавічы, каля в. Раздзялавічы для двухбаковага рэгулявання сцэку, арашэння зямель. Напаўняецца вадой з р. Бобрык 1-ы. Ваганні ўзроўню на працягу года каля 4 м. Сярэдні шматгадовы сцек 33,7 млн. м³.

РАКА, возера ў Браслаўскім р-не.

Пл. 0,83 км².
 Найбольшая глыбіня 17 м.
 Даўжыня 3 км.
 Найбольшая шырыня 0,76 км.
 Даўжыня берагавой лініі 7,3 км.
 Аб'ём вады 4,87 млн. м³.
 Пл. вадазбору 116 км².

У бас. р. Друйка, за 5 км на З ад г. Браслаў, каля в. Зарачча. Схілы катлавіны вышыней да 18 м, параслі хмызняком, у верхняй частцы разараныя, усходнія і заходнія тэрасаваныя (вышыня 3—3,5 м). Берагі зліваюцца са схіламі, на Пн нізкія, забалочаныя. Дно лістае, у прыбярэжнай частцы пясчанае. Зарастае слаба. Уздоўж берагоў паласа надводнай расліннасці шырыней да 8 м. Упадаюць ручаі з азер Рожава, Бужа і Мізерышкі; выцякае р. Рака (злучае яго з воз. Дрывяты).

РАКАЎКА, Высокабярэжны канал, рака ў Барысаўскім р-не, левы прыток р. Глініца (бас. Дняпра). Даўжыня 8,8 км. Пачынаецца за 0,5 км на ПНУ ад в. Барсукі, вусце за 1 км на ПДЗ ад в. Высокі Бераг. Рэчышча на працягу 5 км (ад в. Максімаўка да вусця) каналізаванае.

РАКІТАЎКА, Кветанка, рака ў Чашніцкім і Крупскім р-нах, у бас. Зах. Дзвіны.

Даўжыня 21 км.
 Пл. вадазбору 119 км².

Сярэдні нахіл воднай паверхні 0,9 ‰.

Пачынаецца за 2,3 км на У ад в. Гара Чашніцкага р-на, упадае ў Сялява з У каля в. Калодніца Крупскага р-на. Рэчышча ад вытоку працягу 13,1 км каналізаванае.

РАКІТНІЦКІ КАНАЛ, меліярацыйны канал у Жабінкаўскім р-не, левы прыток р. Асіпоўка (бас. Зах. Бу). Даўжыня 4,6 км. Пачынаецца за 1,2 км на ПнЗ ад в. Задзерць, вусце за 2,5 км на У ад в. Ракітніца.

РАКУТУН, Рэкут, Рокут, ру. у Рагачоўскім р-не, левы прыток Дняпра.

Даўжыня 20 км.
 Пл. вадазбору 112 км².
 Сярэдні нахіл воднай паверхні 1,8 ‰.

Пачынаецца за 2 км на У ад в. Ям Доўскага сельсавета, вусце за 1 км на ПЗ ад в. Свержань. Рэчышча на працягу 14 км (0,2 км ніжэй аўтадарогі Ямнае — Карма да аўтадарогі Рэчышча — Доўск) каналізаванае.

РАКУХА, ручай у Веткаўскім р-не, правы прыток р. Зборхаў (бас. Дняпра). Даўжыня 4 км. Пачынаецца за 2 км на Пн ад в. Малінаўка, вуліца на заходняй ускраіне в. Вялікі Нямкі. Рэчышча на працягу 1,9 км ад вытоку каналізаванае.

РАКУЦІНА, возера ў Полацкім р-не.

Пл. 0,014 км².
 Даўжыня 0,27 км.
 Найбольшая шырыня 0,07 км.
 Даўжыня берагавой лініі 0,55 км.

У бас. р. Нача, за 23 км на Г ад г. Полацк, за 0,6 км на ПнЗ ад в. Мураўшчына (на Пн ад воз. Іванькі), сярод марэнных узгоркаў вышыней 5—8 м, парослых хмызняком. Злучана ручаем з воз. Іванькі. Па даліне ручая забалочаныя поймы.

РАМАШКАВА ВОЗЕРА, у Гарадочкім р-не.

Пл. 0,17 км².
 Найбольшая глыбіня 4,1 м.
 Даўжыня 1,1 км.
 Найбольшая шырыня 0,23 км.
 Даўжыня берагавой лініі 2,38 км.
 Аб'ём вады 0,48 млн. м³.
 Пл. вадазбору 3 км².

У бас. р. Аўсянка, за 40 км на Пн ад г. Гарадок, каля в. Азеркі. Схілы катлавіны вышыней 12—15 м (на Пн да 3 м, на ПД невыразныя), у ніжняй частцы параслі лесам хмызняком, у верхняй разараныя. Берагі пераважна нізкія, забалочаныя, тарфяныя, на Пн часткова пясчаныя, параслі водна-балотнай расліннасцю і хмызняком. Дно на месцах каводзі пясчанае, глыбей сапраўды лістае. У возеры расце вадзяны арэшнік. У возеры расце вадзяны арэшнік. У возеры расце вадзяны арэшнік. У возеры расце вадзяны арэшнік.

РАМЁЛЬ-СЯМІГОСЦІЦКІ КАНАЛ, гл. Сямігосціцкі канал.

ЯСЦВЯНКА, рака ў Мсціслаў-Дрыбінскім р-нах, левы прыток Быстрая (бас. Дняпра).

Даўжыня 49 км.
Пл. вадазбору 291 км².
Сярэднегадавы расход вады ў вусці 1 м³/с.
Сярэдні нахіл воднай паверхні 2,4‰.

Пачынаецца за 1,2 км на Пн ад зместава Мсціслаўскага р-на, а на паўночна-ўсходняй ускраіне Следиавічы Дрыбінскага р-на злучы прыток — р. Лядня (справа) Цячэ па Горацка-Мсціслаўскай лініі. Даліна выразная, трапецападобная, шырыняй ад 0,2—0,5 км на верхнім і сярэднім цячэнні да 1 км на ніжняй частцы. Пойма ад вытоку в. Пацкава Мсціслаўскага р-на і да в. Курманова Мсціслаўскага р-на і ад вусця Лядні да в. Рамясцвянкі забалочаная, чаргаваная на берагах, зарасла лугавой расліннасцю і хмызняком. Рэчышча істае, у вытоку перасыхае; шырыня ракі ў межань да 15 м. Берагі нізкія, месцамі абрывістыя або забалочаныя.

ДАЮЎКА, канал Рандоўка, а ў Гомельскім р-не, правы прыток р. Уза (бас. Дняпра). Даўжыня 1,1 км. Пачынаецца на паўночна-заходняй ускраіне Гомеля за 1,1 км ад ПДУ ад перасячэння чыгункі з в. Жлобін, вусце ў межах в. Прыбор. Рэчышча каналізаванае.

ПСІНАК, возера ў Шаркоўшчынскім р-не.

Пл. 0,02 км².
Даўжыня 0,24 км.
Найбольшая шырыня 0,12 км.
Даўжыня берагавой лініі 0,6 км.

У бас. р. Паловіца, за 14 км на У ад г. п. Шаркоўшчына, каля х. Бабіны. Схілы катлавіны вышыняй 3 м, зараныя. Пойма шырыняй да 50 м, а лугам.

ПУСА, рака ў Дзяржынскім р-не, левы прыток Усы (бас. Немана).

Даўжыня 13 км.
Пл. вадазбору 54 км².
Сярэдні нахіл воднай паверхні 1,4‰.

Пачынаецца на ПдЗ ад в. Янавічы, упадае ва Усу на З ад в. Каменка. Рэчышча каналізаванае на працягу 3 км (ад в. Лапцавічы да вусця). Аля в. Станькава створана сажалка (пл. 0,02 км²).

АСА, рака, гл. Арэса.
АСАЛАЙ, возера ў Шумілінскім р-не.

Пл. 0,69 км².
Даўжыня 1,6 км.
Найбольшая шырыня 0,58 км.
Даўжыня берагавой лініі 3,66 км.
Пл. вадазбору 4,13 км².

У бас. р. Обаль, за 25 км на ПнЗ ад г. п. Шуміліна, за 1 км на З ад в. Расалай, на паўночнай ускраіне в. Алота Обаль-2. Схілы катлавіны не-

выразныя. Берагі забалочаныя. Дно сапрапелістае. Выцякае р. Глыбачка.
РАСАМАХА, рака ў Краснапольскім р-не, левы прыток р. Сянна (бас. Дняпра).

Даўжыня 10 км.
Пл. вадазбору 36 км².
Сярэдні нахіл воднай паверхні 2,4‰.

Пачынаецца за 1 км на ПнЗ ад в. Мануйлы, вусце за 1,5 км на ПнУ ад в. Касцюкоўка.

РАСАМАЧЫНСКАЕ ВОЗЕРА, у Расонскім р-не.

Пл. 0,48 км².
Найбольшая глыбіня 6,2 м.
Даўжыня 2,01 км.
Найбольшая шырыня 0,32 км.
Даўжыня берагавой лініі 4,76 км.
Аб'ём вады 2,01 млн. м³.
Пл. вадазбору 4,17 км².

У бас. р. Нешчарда, за 10 км на ПДУ ад г. п. Расоны, за 2 км на ПнУ ад в. Даўгабор'е. Схілы катлавіны вышыняй 5—10 м, на Пн участкі невыразныя, параслі лесам. Берагі нізкія, пясчаныя, на Пн тарфяныя, на З і Пд зліваюцца са схіламі. Мелкаводдзе пясчанае, глыбей дно ілістае, у паўночна-заходнім заліве сапрапелістае. Зарастае слаба. Выцякае ручай у р. Нешчарда.

РАСАСЕНКА, рака ў Дубровенскім р-не, левы прыток р. Дняпро.

Даўжыня 43 км.
Пл. вадазбору 271 км².
Сярэднегадавы расход вады ў вусці каля 1,7 м³/с.
Сярэдні нахіл воднай паверхні 1,4‰.

Пачынаецца за 1 км на У ад в. Пішчыкі, вусце на паўночнай ускраіне в. Расосна. Асноўны прыток — р. Перавалочка (справа). Цячэ па заходніх схілах Смаленскага ўзвышша. Даліна трапецападобная, шырыняй 1—2 км. Пойма двухбаковая або чаргуецца па берагах, вузкая, шырыня яе месцамі да 100 м. Рэчышча ў вярхоўі на працягу 2,4 км каналізаванае, на астатнім працягу звільстае, шырыняй 5—7 м, у ніжнім цячэнні да 10 м. Берагі стромкія, месцамі абрывістыя. Прымае сцек з меліярацыйных каналаў.

РАСНА, возера на мяжы Полацкага і Ушацкага р-наў.

Пл. 0,4 км².
Найбольшая глыбіня 2,1 м.
Даўжыня 0,88 км.
Найбольшая шырыня 0,66 км.
Даўжыня берагавой лініі 2,4 км.
Аб'ём вады 0,59 млн. м³.
Пл. вадазбору 5,7 км².

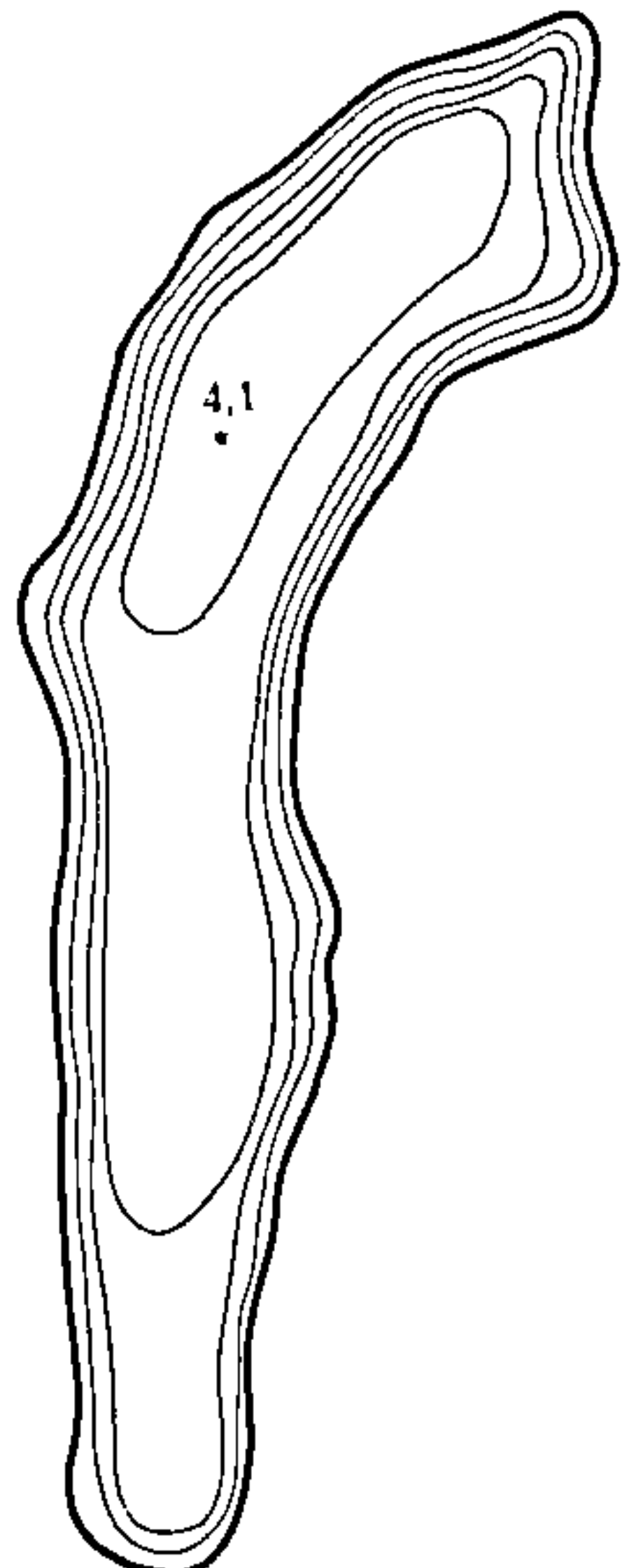
У бас. р. Ушача, за 12 км на Пн ад г. п. Ушачы, каля в. Шандзялы. Схілы катлавіны вышыняй 3—5 м (на У і ПДУ — 6—9 м), пад хмызняком, на У разараныя. Берагі нізкія, забалочаныя, на З і Пн сплавінныя. Дно плоскае, сапрапелістае. Мелкаводдзе на ПнУ, У і ПДУ да глыбіні



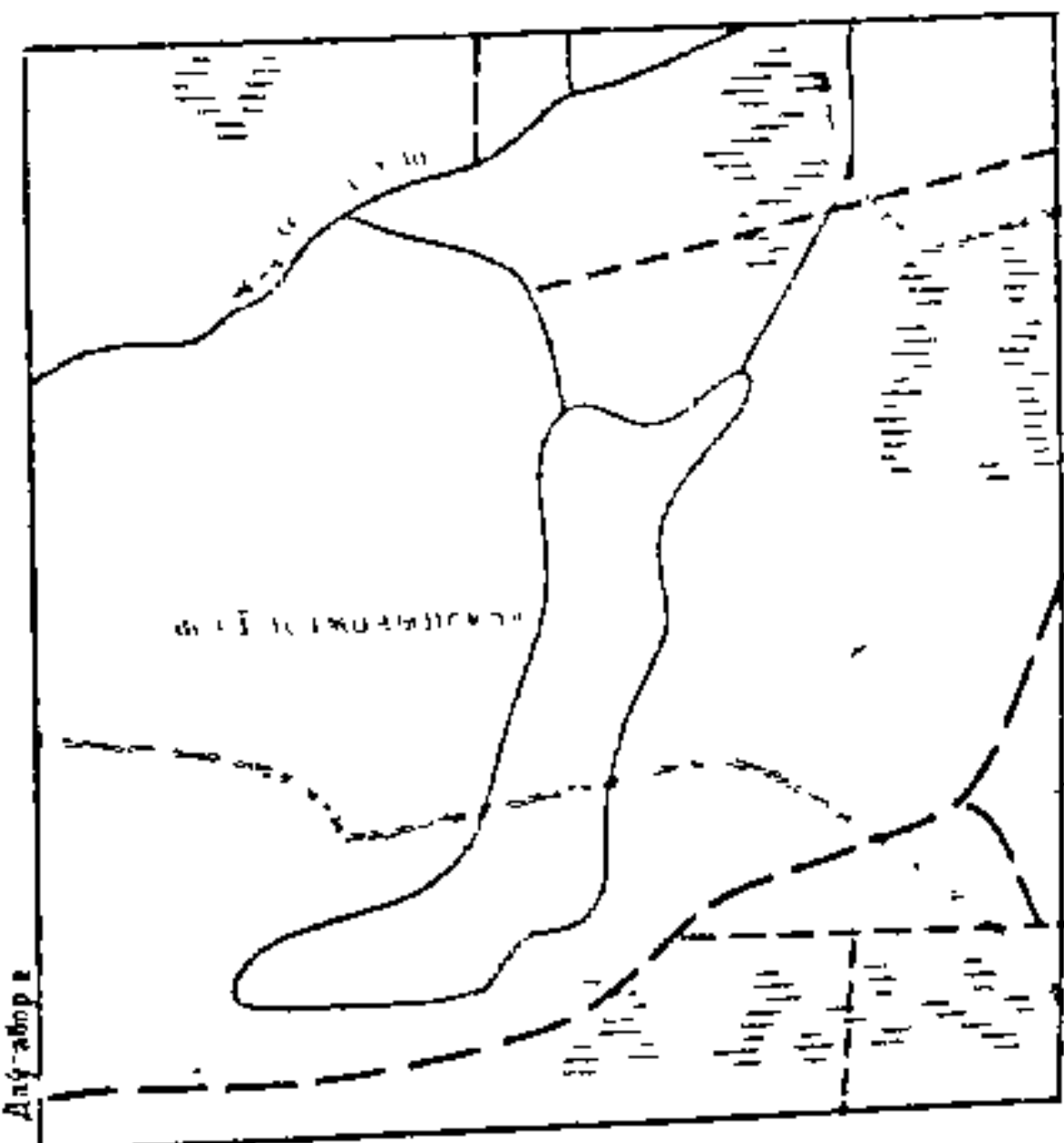
1 м пясчанае. Поўнаасцю зарастае. Упадае ручай з воз. Астроўна, выцякае ручай у воз. Салонец. У возеры жывуць бабры.

РАСНА, возера ў Расонскім р-не.
Пл. 0,004 км².
Даўжыня 0,07 км.
Найбольшая шырыня 0,05 км.
Даўжыня берагавой лініі 0,15 км.

У бас. р. Дрыса, за 23 км на ПДУ ад г. п. Расоны, за 4 км на ПдЗ ад в. Рудня (Дворышчанскі сельсавет),

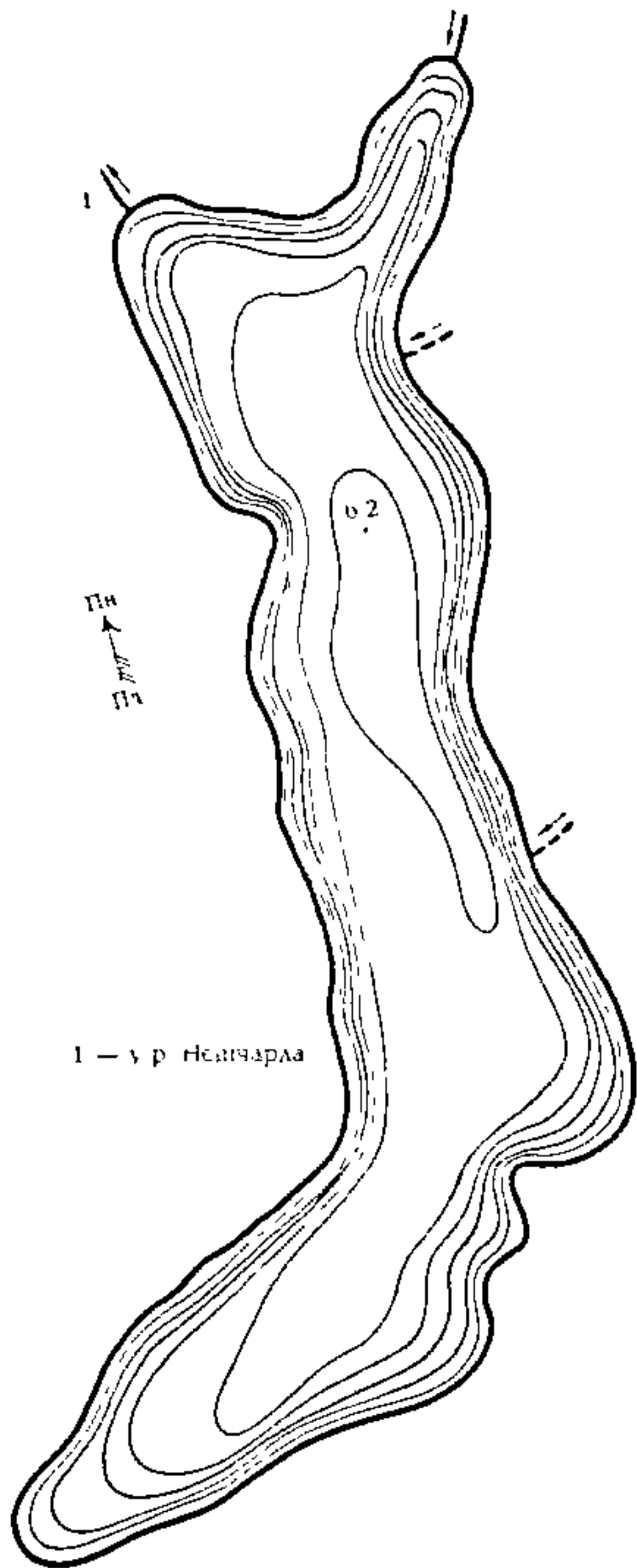


Рамашкава возера.



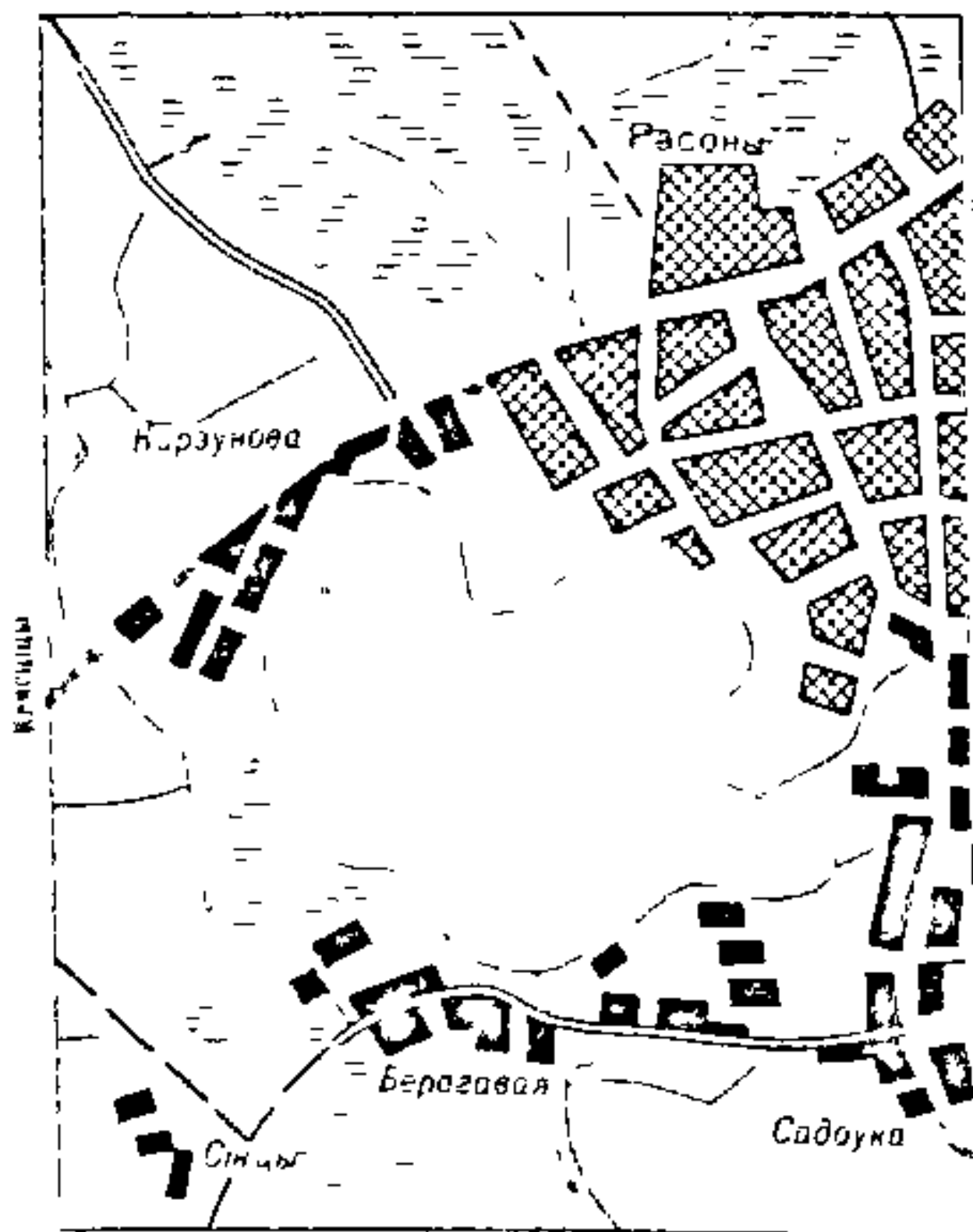
Расамачынскае возера.

РАСОНА



1 — у р. Нешчарда

Расамачынскае возера.



Возера Расона.

сярод балотнага масіву. Схілы катлавіны невыразныя. Праз ручай злучана з р. Марынец.

РАСОНА, Расонскае возера, возера ў Расонскім р-не.

- Пл. 2,38 км².
- Найбольшая глыбіня 3,3 м.
- Даўжыня 2,37 км.
- Найбольшая шырыня 1,73 км.
- Даўжыня берагавой лініі 7,42 км.
- Аб'ём вады 4,93 млн. м³.
- Пл. вадазбору 30,8 км².

У бас. р. Нешчарда, на паўднева-заходняй ускраіне г. п. Расоны. Схілы катлавіны вышыней 2—6 м, участкі да 1 м, разараныя, на ПдЗ пад лесам. Берагі нізкія, пячаныя, на ПнЗ і Пн месцамі сплавінныя. Дно плоскае, сапрапелістае, у прыбярэжнай частцы пячанае. У цэнтры возера востраў пл. 1 га. Моцна зарастае. Надводная расліннасць пашырана да глыбіні 1,8 м, падводная — 3 м. Упадаюць 4 ручаі, выцякае р. Расонка.

РАСОНКА, Расона, рака ў Расонскім р-не, правы прыток р. Нешчарда (бас. Зах. Дзвіны).

- Даўжыня 11 км.
- Пл. вадазбору 80 км².
- Сярэдні нахіл воднай паверхні 0,77 ‰.

Выцякае з воз. Расона за 1,8 км на ПдЗ ад г. п. Расоны, вусце за 0,6 км на ПнЗ ад в. Даўгабор'е. Рэчышча каналізаванае.

РАСОХІ, возера ў Мядзельскім р-не.

- Пл. 0,16 км².
- Даўжыня 0,58 км.
- Найбольшая шырыня 0,45 км.
- Даўжыня берагавой лініі 1,86 км.
- Пл. вадазбору 0,75 км².


У бас. р. Мядзелка, за 10 км на Пн ад г. п. Мядзел, каля в. Расохі. Схілы катлавіны вышыней 5—10 м (на 3 да 15 м), параслі хмызняком. Берагі зліваюцца са схіламі. Злучана пратокай з воз. Ходасы.

РАСОШСКАЯ КАНАВА, меліярацыйны канал у Жытківіцкім р-не, правы прыток Страявога канала (бас. Прыпяці). Даўжыня 7,4 км. Пачынаецца за 2 км на ПнЗ ад в. Ляхавічы, вусце за 3 км на Пд ад в. Семянча.

РАСТА, рака ў Магілёўскай вобл., правы прыток р. Проня (бас. Дняпра).

- Даўжыня 100 км.
- Пл. вадазбору 1290 км².
- Сярэднегадавы расход вады ў вусці 6,8 м³/с.
- Сярэдні нахіл воднай паверхні 0,6 ‰.

Пачынаецца каля в. Аляксандраўка Шклоўскага р-на, вусце за 2 км на ПдУ ад в. Харанеў Слаўгарадскага р-на. Асноўныя прытокі: Рудзея, Будлянка, Хоцінка (справа), Плясна, Вілейка (злева). Цячэ па Аршанска-Магілёўскай раўніне. Даліна добра распрацаваная, глыбокаўрэзаная, трапецападобная, пераважная шырыня 0,6—1 км. Схілы спадзістыя і ўмера-



Рачунскае вадасховішча.

на стромкія, часам стромкія, вышэй 10—15 м. Пойма двухбако слабазабалочаная. Паверхня яе вярхоўі роўная, у сярэднім цячэ куп'істая, у ніжнім узгорыстая, рэзаная меліярацыйнымі каналамі (шырыня 0,3—0,4 км). У разводзаталляецца на глыбіню 0,5—1,5 м на 5—10 сутак. Рэчышча свабоднае, меандруе, умерана звільстае, ніз в. Харкаўка Чавускага р-на трапляецца невялікія астравы. Берагі стромкія, месцамі абрывістыя, вышыня 0,8—1,5 м. Найвышэйшы ўзровень разводдзя ў пачатку красавіка, сярэдня вышыня над межанным узрнем ад 2,3 м у верхнім цячэ да 3,2 м у ніжнім. Замярзае ў пачатку снежня, крыгалом у канцы сакавіка. Веснавы ледаход у сярэдзіне 5 сут.

РАТАГОЛ, рака ў Смаргонскім р-не, правы прыток Сікункі (бас. Вялікага Дняпра).

- Даўжыня 13 км.
- Пл. вадазбору 29 км².
- Сярэдні нахіл воднай паверхні 1,5 ‰.

Пачынаецца каля в. Карані, в. Смалярня цячэ сярод лесу, упадае ў Сікунку за 1 км на ПдУ ад в. Ратаны. Рэчышча каналізаванае.

РАТАМКА, рака ў Мінскім р-не, у бас. Дняпра.

- Даўжыня 13 км.
- Пл. вадазбору 47 км².
- Сярэдні нахіл воднай паверхні 5,3 ‰.

Пачынаецца за 1 км на У ад в. Ратаселле, упадае ў Ратамскі за Заслаўскага вадасховішча за 1 км на У ад чыг. ст. Крыжоўка. Рэчышча на працягу 4,2 км каналізаванае. 1,5 км на ПдЗ ад в. Падгор'е — чыначны мост на дарозе Мінск — Мядзечна (3,5 км); 0,7 км ад моста дарозе Мінск — Заслаўе — вусце.

РАТЫНЦА, рака ў Валожынскім р-не, левы прыток р. Іслач (бас. Немана). Даўжыня 8 км. Пачынаецца на в. Тэжляполле, цячэ ў межах Мінскага ўзвышша, упадае ў Іслач за 1,5 км на ПнЗ ад в. Пярэжары.

РАЎКЕТА, Раўкота, рака ў Літвінскім і Браслаўскім р-не, левы прыток р. Дзісна (бас. Зах. Дзвіны).

Даўжыня 16 км.
 Плошча вадасбор 87 км².
 Сярэдні нахіл воднай паверхні 0,25 ‰.

Пачынаецца на У ад в. Пачынаецца на лінскага р-на Літвы, вусце за 3 ад в. Германюшчына Бра-скага р-на. Даўжыня ў межах русі 9 км. Рэчышча на працягу км у ніжнім цячэнні каналіза-вана.

РАЖАУКА, возера ў Браслаўскім р-не, мяжуе з Літвой.

Плошча 0,25 км².
 Даўжыня 0,73 км.
 Найбольшая шырыня 0,55 км.
 Даўжыня берагавой лініі 2,05 км.

Бас. р. Дзісна, за 39 км на ПДЗ ад Браслаў, каля в. Эйцмяны. Схілы катлавіны вышыней 5—7 м (на вышыні 2 м), разараныя, часткова пад зняком. Сцек у р. Раўкета.

РАЎКЕТА, рака, гл. Раўкета.

РАЎКЕТА, рака ў Валожынскім р-не, левы прыток Валожыні (бас. Нема-на). Даўжыня 8 км. Пачынаецца за 1 км на ПнЗ ад в. Белакорац, упадае ў Валожынку за 2 км на ПнУ ад в. Раўкі.

РАЎКЕТА, возера ў Валожынскім р-не, левы прыток Валожыні (бас. Нема-на). Даўжыня 8 км. Пачынаецца за 1 км на ПнЗ ад в. Белакорац, упадае ў Валожынку за 2 км на ПнУ ад в. Раўкі.

РАЎКЕТА, возера ў Валожынскім р-не, левы прыток Валожыні (бас. Нема-на). Даўжыня 8 км. Пачынаецца за 1 км на ПнЗ ад в. Белакорац, упадае ў Валожынку за 2 км на ПнУ ад в. Раўкі.

а р. Ашмянка (36 км ад вусця),

за 13 км на ПнЗ ад г. Сморгонь, каля в. Рачуны. Створана ў 1959 для энергетычных мэт (працавала Рачунская ГЭС), скарыстоўваецца для рыбагадоўлі. Катлавіна складаецца з двух заліваў. Берагі пераважна высокія. У паўднёвай частцы вадасховішча востраў пл. 0,1 км². Зарастае. Ваганні ўзроўню на працягу года нязначныя. На беразе вадасховішча Дом рыбака, лодачная станцыя.

РАЎКЕТА, рака ў Быхаўскім р-не, правы прыток р. Дняпро.

Даўжыня 16 км.
 Пл. вадасбор 102 км².
 Сярэдні нахіл воднай паверхні 1 ‰.

Пачынаецца за 1,5 км на Пн ад в. Няраж, вусце за 1 км на ПнУ ад в. Тайманова. Цячэ пераважна па забалочанай пойме Дняпра. На ўсходняй ускраіне в. Няраж на рацэ пляца і сажалка (пл. 16,5 га).

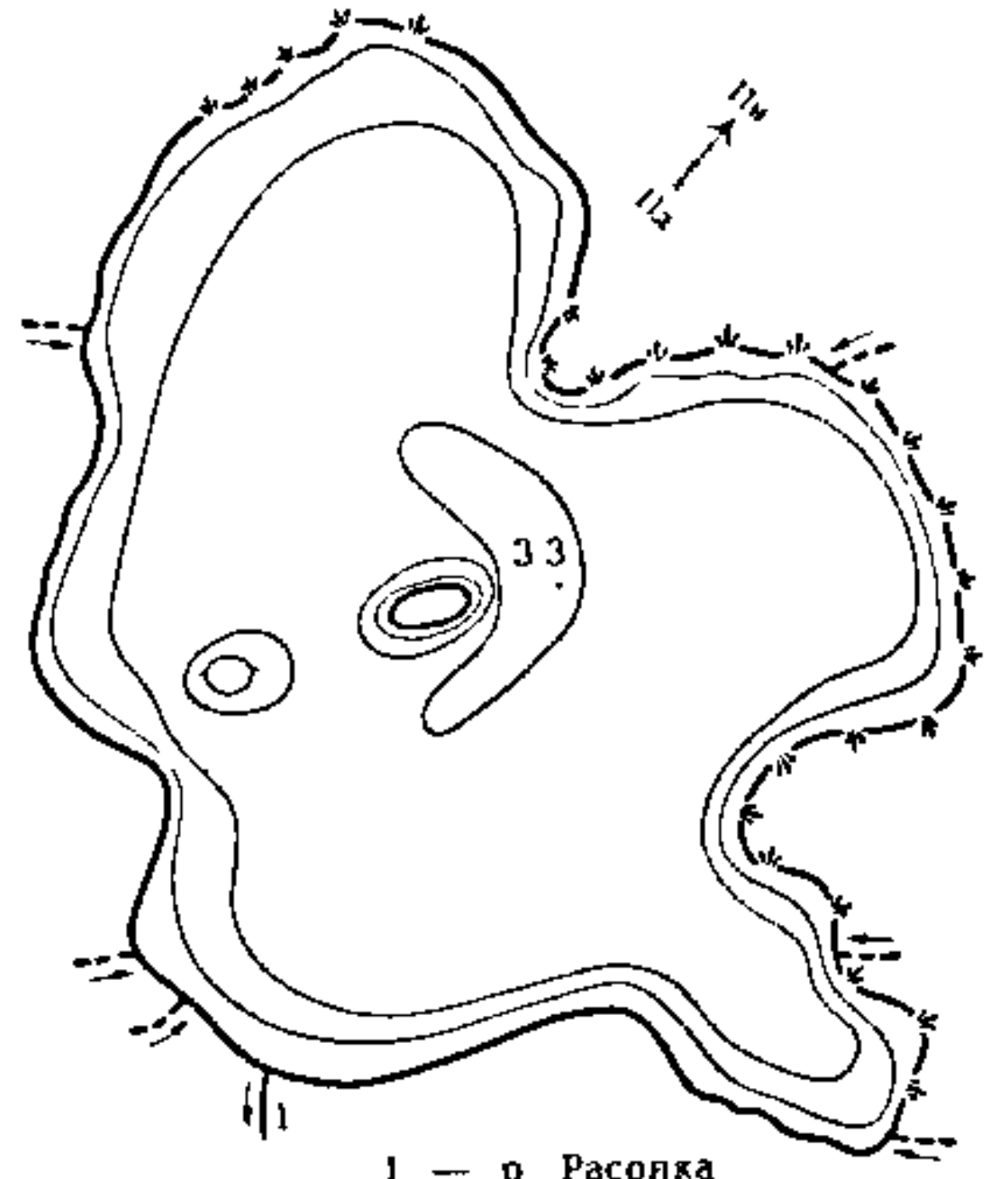
РАЖАВЕЦ, меліярацыйны канал у Гомельскім р-не, правы прыток р. Сож (бас. Дняпра). Даўжыня 12 км. Пачынаецца за 1 км на З ад в. Востраў, упадае ў Сож за 5 км на ПДУ ад в. Пакалюбічы.

РАЖАУКА, рака ў Рагачоўскім і Жлобінскім р-нах, левы прыток р. Дняпро.

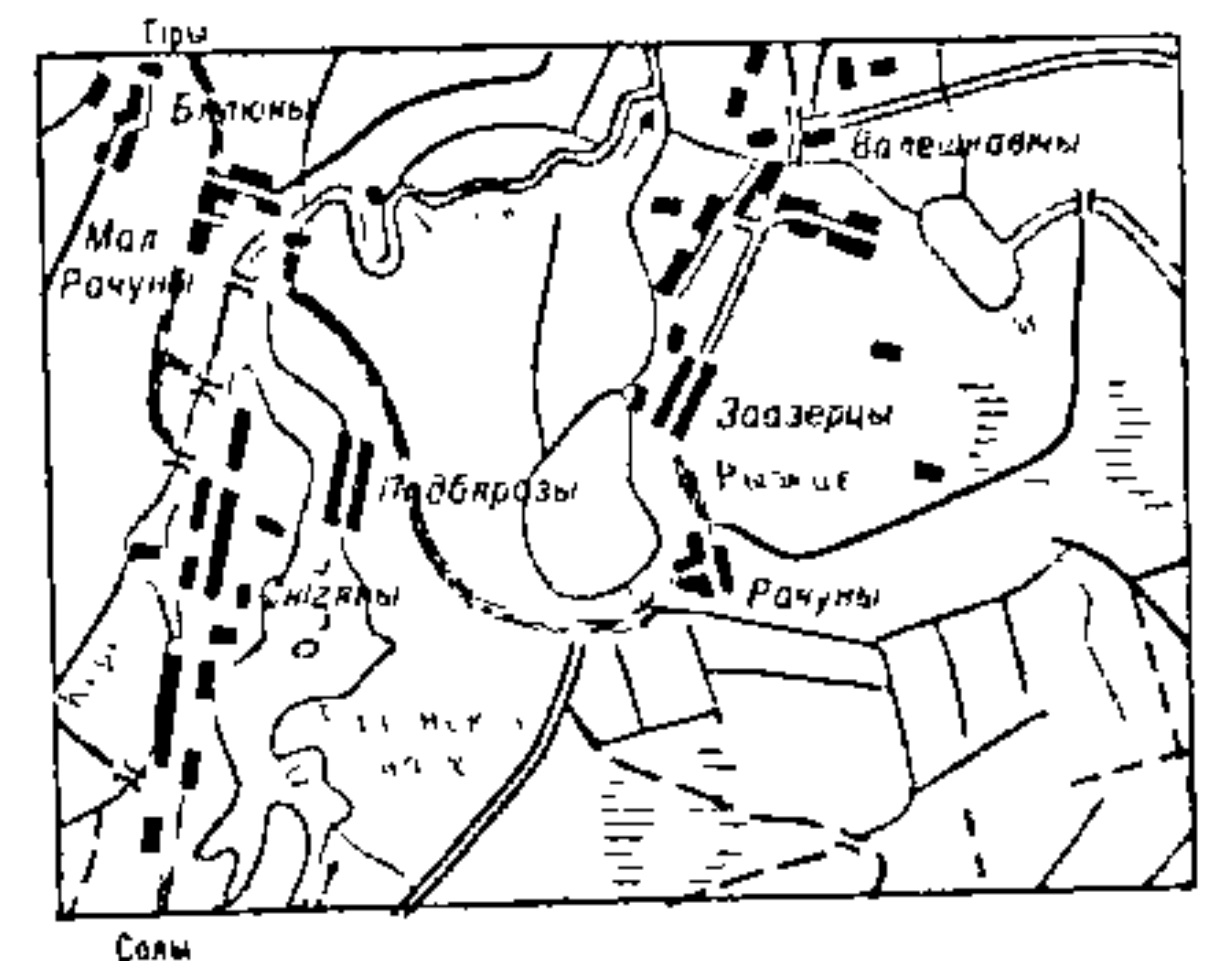
Даўжыня 43 км.
 Пл. вадасбор 396 км².
 Сярэднегадавы расход вады ў вусці 1,7 м³/с.
 Сярэдні нахіл воднай паверхні 0,7 ‰.

Пачынаецца за 2,5 км на Пн ад в. Рыскава Рагачоўскага р-на, вусце за 2 км на У ад г. Жлобін. Асноўны прыток — р. Ржача (злева). Цячэ па

РЖАУКА



1 — р. Расолка
 Возера Расона.



Рачунскае вадасховішча.

РЖАУКА

Прыдняпроўскай нізіне. Даліна на вялікім працягу трапецападобная (пераважная шырыня 1—2 км), у нізоўі невыразная, зліваецца з прылеглай мясцовасцю. Пойма ў асноўным асушаная, у ніжнім цячэнні на працягу 8—10 км шырокая, лугавая, зліваецца з поймай Дняпра. Рэчышча на працягу 35 км (ад вытоку да в. Асінаўка Жлобінскага р-на) каналізаванае, пераважная яго шырыня 8—10 м, у вярхоўі да 2 м.

РЖАЎКА, Беліца, рака ў Чавускім р-не, левы прыток р. Будлянка (бас. Дняпра).

Даўжыня 20,4 км.

Пл. вадазбору 108 км².

Сярэдні нахіл воднай паверхні 1,1 ‰.

Пачынаецца за 2,5 км на ПнЗ ад в. Смолка вусце на паўднева-ўсходняй ускраіне в. Сутокі. Рэчышча на працягу 18 км (акрамя невялікіх участкаў у вытоку і каля вусця) каналізаванае.

РЖАЎКА, ручай у Асіповіцкім р-не, левы прыток р. Піч (бас. Прыпяці). Даўжыня 8,8 км. Пачынаецца за 2 км на У ад в. Ставішча, вусце за 1,3 км на У ад в. Слопшча. Цячэ па лясістай забалочанай мясцовасці. Рэчышча ад вытоку на працягу 5,7 км каналізаванае.

РЖАЎКА, рака ў Рагачоўскім і Кармянскім р-нах, правы прыток р. Добрыч (бас. Дняпра). Даўжыня 8,4 км. Пачынаецца за 1 км на ПДУ ад в. Стары Крыўск Рагачоўскага р-на, вусце ў межах в. Хізаў Кармянскага р-на. Рэчышча на працягу 4,5 км ад вытоку каналізаванае.

РЖАЧА, рака ў Жлобінскім і Рагачоўскім р-нах, левы прыток р. Ржаўка (бас. Дняпра).

Даўжыня 16,1 км.

Пл. вадазбору 62 км².

Сярэдні нахіл воднай паверхні 1 ‰.

Пачынаецца за 0,8 км на ПДУ ад в. Селванаўка Жлобінскага р-на, вусце за 0,5 км на Пн ад в. Ветачка Рагачоўскага р-на. Рэчышча каналізаванае.

РОВА, рака ў Смалявіцкім і Барысаўскім р-нах, правы прыток р. Бярэзіна (бас. Дняпра).

Даўжыня 29 км.

Пл. вадазбору 245 км².

Сярэдні нахіл воднай паверхні 0,9 ‰.

Пачынаецца за 5 км на З ад р. п. Зялены Бор Смалявіцкага р-на, вусце за 2 км на ПДУ ад в. Наваселкі Барысаўскага р-на. Рэчышча на трох участках каналізаванае: выток — 2,2 км на У ад Зяленага Бору (8,0 км); паўднева-ўсходняя в. Слабодка Барысаўскага р-на — 0,3 км вышэй вусця р. Чарніца (2 км); в. Краснае Барысаўскага р-на — вусце (9 км).

РОВЕЦКАЯ КАНАВА, гл. Зуброўскі канал.

РОВАВА, возера ў Гарадоцкім р-не.

Пл. 0,13 км².

Даўжыня 0,56 км.

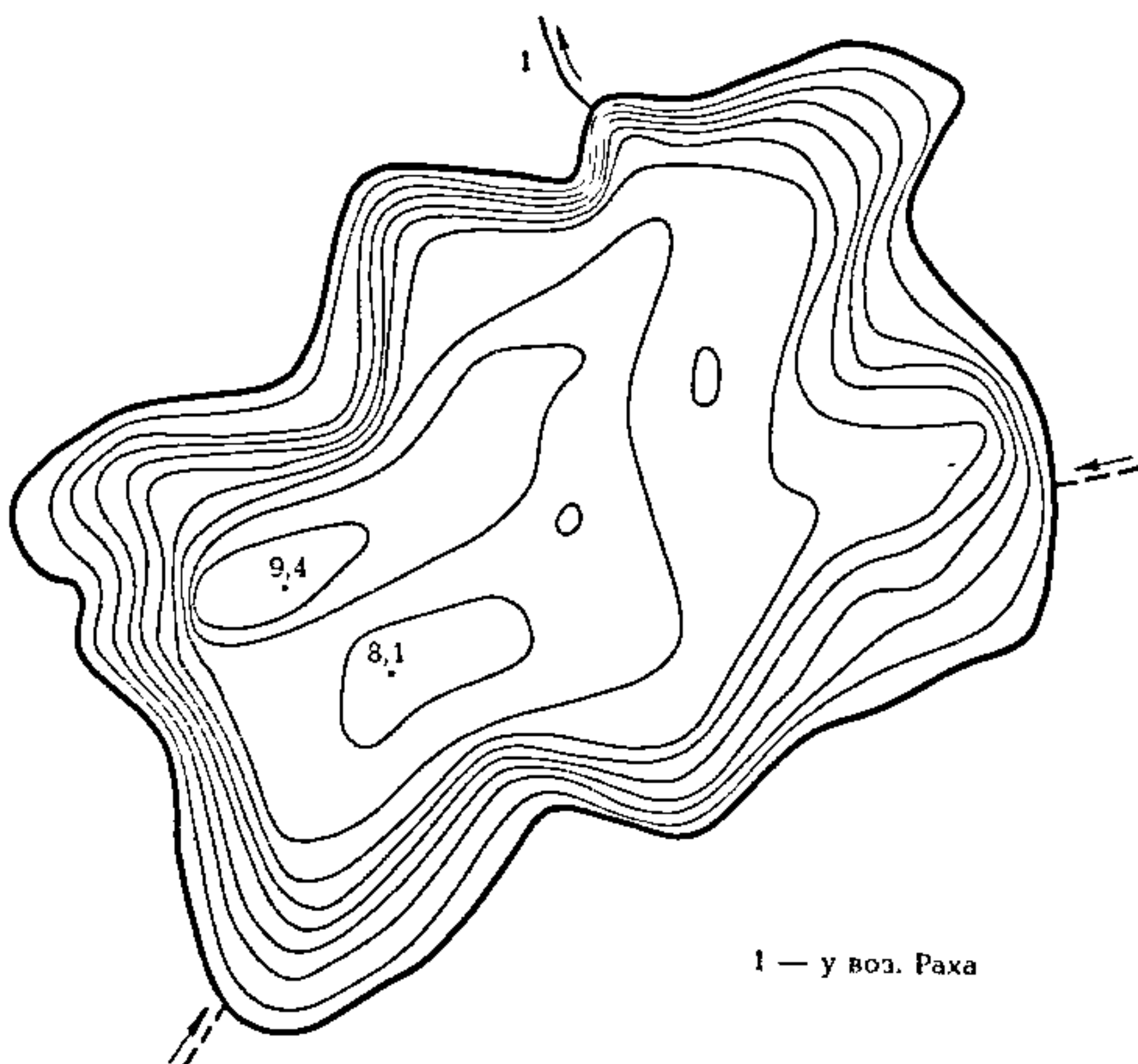
Найбольшая шырыня 0,35 км.

Даўжыня берагавой лініі 1,43 км.

Пл. вадазбору 3 км².

У бас. р. Лужаснянка, за 30 км на ПнУ ад г. Гарадок, за 2,5 км на ПнУ ад в. Казловічы, сярод лесу.

РОДАМАЯ, возера ў Крупскім р-не.



1 — у воз. Раха

Возера Рожавя.

Пл. 0,42 км².

Даўжыня 1,38 км.

Найбольшая шырыня 0,32 км.

Даўжыня берагавой лініі 2,95 км.

У бас. р. Лукомка, за 33 км на Г ад г. п. Крупкі, за 1,2 км на Пн ад в. Малыя Хальнявічы. Схілы катлавіны вышыней да 4 м, параслі хмызняком, на У на невялікім участку разараныя. Дно сапрапелістае. Выцякае ручай у р. Югна.

РÓЖАВА, возера ў Браслаўскім р-не.

Пл. 0,51 км².

Найбольшая глыбіня 9,4 м.

Даўжыня 1,1 км.

Найбольшая шырыня 0,73 км.

Даўжыня берагавой лініі 3,15 км.

Аб'ём вады 2,95 млн. м³.

Пл. вадазбору 3,3 км².

У бас. р. Друйка, за 8 км на ПДУ ад г. Браслаў, каля в. Рожавя. Схілы катлавіны вышыней да 8 м, на З, Пн і У абразійныя. Берагі зліваюцца са схіламі, на Пд і ПДУ нізкія. Дно ў прыбярэжнай зоне пясчанае, астатняя частка выслана ілам. Зарастае слаба. Падводная расліннасць пашырана да глыбіні 4—4,5 м. Выцякае ручай у воз. Рака.

РÓЗА ЛЮКСЕМБЎРГ, меліярацыйны канал у Ельскім р-не, левы прыток канала Пруд-Нізоўе (бас. Прыпяці). Даўжыня 5,7 км. Пачынаецца за 2 км на Пн, вусце за 2,5 км на ПДУ ад в. Роза Люксембург. Прыток — Вадаскідны канал.

РÓЦА, рака, гл. Ргзіца.

РÓКУТ, ручай, гл. Ракатун.

РÓПНА, возера ў Полацкім р-не.

Пл. 0,15 км².

Даўжыня 0,88 км.

Найбольшая шырыня 0,25 км.

Даўжыня берагавой лініі 2,05 км.

У бас. р. Зах. Дзвіна, за 6 км на ПнЗ ад Полацка, на ПнУ ад в. Ропна. Схілы катлавіны вышыней да 5 м, параслі хмызняком, на Пн у верхняй частцы разараныя.

РОС, рака, гл. Рось.

РÓСА, рака, гл. Рось.

РÓСІЦА, рака ў Латвіі і Верхнядзвінскім р-не, правы прыток Зах. Дзвіны.

Даўжыня 51 км.

Пл. вадазбору 279 км².

Сярэднегадавы расход вады ў вусці 1,9 м³/с.

Сярэдні нахіл воднай паверхні 1,3 ‰.

Пачынаецца за 2 км на ПдЗ ад в. Пустыня Браслаўскага р-на ў Латвіі, вусце на мяжы з Латвіяй за 0,7 км на З ад в. Новае Сяло Верхнядзвінскага р-на. Цячэ ў межах Латгальскага ўзвышша. Даўжыня ў межах Беларусі 36 км, пл. вадазбору каля 150 км². Асноўныя прытокі — ручаі Бярозаўка (злева) і Росіца (справа). Даліна трапецападобная, яе шырыня 150—200 м, найбольшая — 1 км (каля в. Данькі Верхнядзвінскага р-на), найменшая — 40 м (ніжэй воз. Чорнае). Пойма чаргу-

р-на адсутнічае, на астатнім працягу двухбаковая, забалочаная, парасла хмызняком, у вусцевай частцы высокая, сухая (шырыня 400—600 м). Рэчышча на працягу 3 км ад вытоку каналізаванае, ніжэй звільстае Каля в. Лічыцы і г. п. Краснасельскі падзяляецца на 2 рукавы, якія ўтвараюць астравы (даўжыней 1,5 км і 3,5 км). У маляўнічай мясціне ніжэй упадзення р. Ваўпянка створана Воўпаўскае вадасховішча. Замярзае ў пачатку снежня, крыгалом у пачатку сакавіка.

РОЎБІЦКІ КАНАЛ, меліярацыйны канал у Пружанскім р-не, правы прыток р. Цісаўка (бас. Зах. Буга). Даўжыня 8,5 км. Пачынаецца каля паўночна-заходняй ускраіны в. Хвалава, вусце за 4,6 км на ПдЗ ад в. Роўбіцк.

РОЎКАВІЦКІ КАНАЛ, гл. Любіча.
РЎБАЎСКАЕ ВОЗЕРА, у Сенненскім р-не.

Пл. 0,16 км².

Даўжыня 0,75 км.

Найбольшая шырыня 0,28 км.

Даўжыня берагавой лініі 1,76 км.

Пл. вадазбору 7,5 км².

У бас. р. Крывічка, за 19 км на ПнЗ ад г. Сянно, за 1 км на ПнУ ад в. Запруддзе, сярод забалочанага хмызняку. Схілы катлавіны вышыней да 2 м, участкі разараныя. Берагі нізкія, забалочаныя.

РУБЕЖАЎСКІ КАНАЛ, рака, гл. Сліўка.

РУБЕЖКА, рака, гл. Лукавая.

РУБЕЛЬСКІ КАНАЛ, меліярацыйны канал у Столінскім р-не, правы прыток р. Гарынь (бас. Прыпяці). Даўжыня 10,1 км. Пачынаецца за 1 км на Пн ад в. Хотамель, вусце за 4 км на ПнУ ад в. Рубель.

РЎБРЫНСКІ КАНАЛ, меліярацыйны канал у Лельчыцкім і Столінскім р-нах, правы прыток р. Сцвіга (бас. Прыпяці). Даўжыня 19 км. Пачынаецца каля в. Букча Лельчыцкага р-на, вусце за 16 км на ПнЗ ад той жа вескі. Ніжняе цячэнне ракі на тэрыторыі Столінскага р-на. Прыток — р. Трудзеж. Цячэ па лясістай забалочанай мясцовасці.

РУБЯЖНІЦА, рака ў Лёзненскім р-не, левы прыток р. Мошна (бас. Зах. Дзвіны).

Даўжыня 19 км.

Пл. вадазбору 45,5 км².

Сярэдні нахіл воднай паверхні 1,48 ‰.

Пачынаецца за 0,6 км на ПдЗ ад в. Шлэхавы, вусце за 0,8 км на Пн ад г. п. Лёзна.

РУДАБЕЛЬСКІ КАНАЛ, меліярацыйны канал у Акцябрскім р-не, правы прыток р. Нератоўка (бас. Прыпяці). Даўжыня 8,2 км. Пачынаецца за 1 км на ПнУ ад в. Млын, вусце за 1,5 км на ПдЗ ад г. п. Акцябрскі.

РУДАВІЦ, возера ў Браслаўскім р-не.

Пл. 0,28 км².

Найбольшая глыбіня 1,6 м.

Даўжыня 0,82 км.

Найбольшая шырыня 0,44 км.

Даўжыня берагавой лініі 2,04 км.

Аб'ём вады 0,28 млн. м³.

Пл. вадазбору 4,3 км².

У бас. р. Дружнянка (выцякае з возера), за 16 км на ПдУ ад г. Браслаў, на Пд ад в. Рукшы. Схілы катлавіны вышыней 5—9 м (на З і У 3—4 м), пераважна разараныя, на З і У пад лесам. Берагі сплавінныя. Пойма шырыней 100—500 м, пераўвільготненая, парослая хмызняком. Дно плоскае, сапрапелістае. Зарастае слаба. Упадаюць 3 ручаі.

РУДАКІС, возера ў Браслаўскім р-не

Пл. 0,03 км².

Даўжыня 0,32 км.

Найбольшая шырыня 0,1 км.

Даўжыня берагавой лініі 0,8 км.

У бас. р. Друйка, за 10 км на ПдЗ ад г. Браслаў, за 0,5 км на ПнУ ад в. Кумпіні (за 0,5 км на ПнУ ад воз. Даўблі). Схілы катлавіны вышыней да 7 м, часткова разараныя. На З і У забалочаная пойма шырыней 50—100 м. Упадае ручай з возера без назвы, выцякае ручай у р. Акунеўка.

РУДАКОВА, возера ў Мядзельскім р-не.

Пл. 0,24 км².

Найбольшая глыбіня 28,6 м.

Даўжыня 0,7 км.

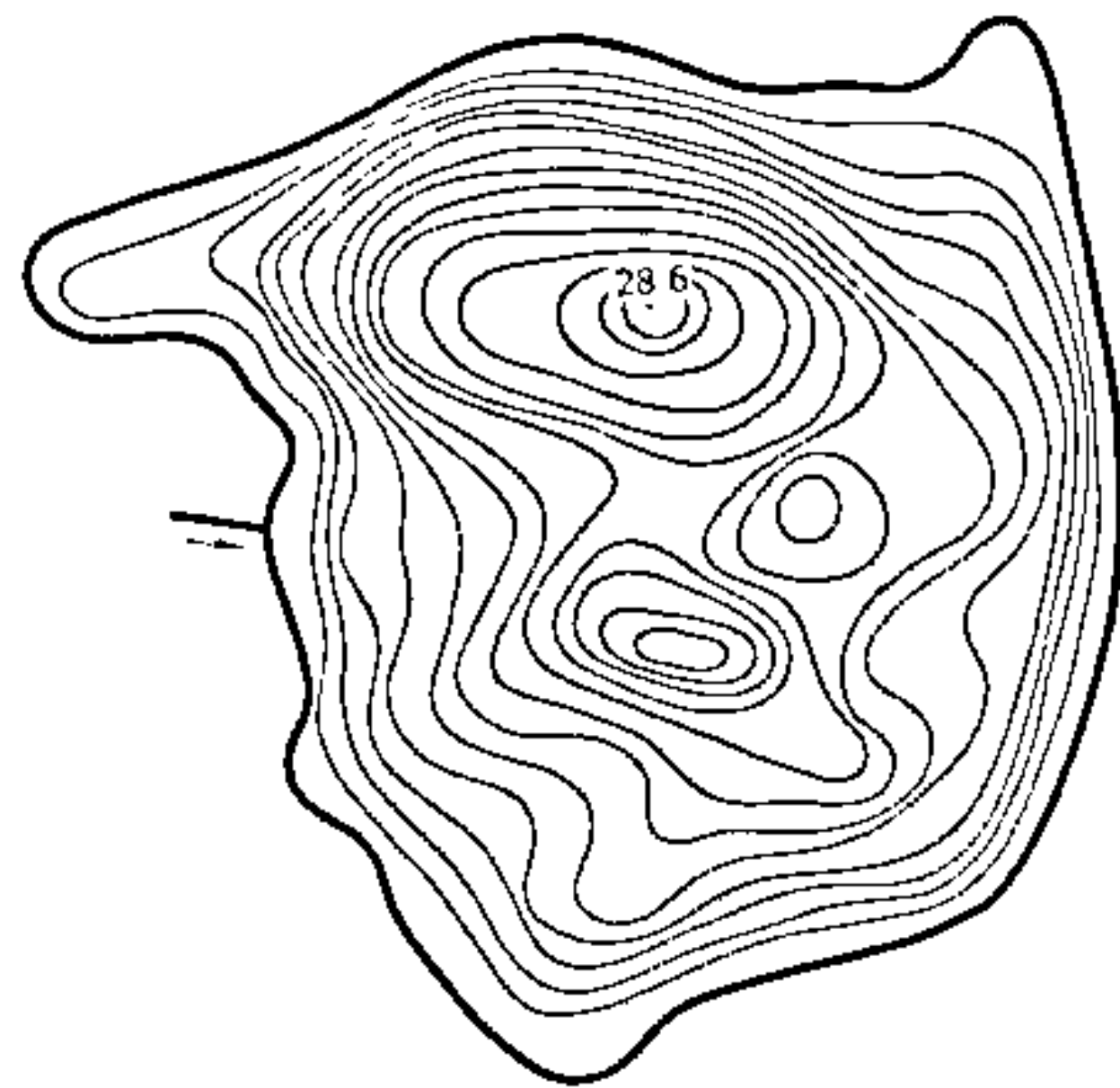
Найбольшая шырыня 0,56 км.

Даўжыня берагавой лініі 2,01 км.

Аб'ём вады 2,72 млн. м³.

Пл. вадазбору 1,16 км².

У бас. р. Мядзелка, за 4 км на ПнЗ ад г. п. Мядзел, за 2 км на З ад в. Баяры. Схілы катлавіны на У і Пн вышыней 18—20 м (на Пн і З да 8 м), параслі хмызняком, на Пн часткова разараныя. Берагі на У і Пн зліваюцца са схіламі, на ПнЗ і ПдУ нізкія. Мелкаводдзе пясчанае, глыбакаводная зона ілістая. Вада вызначаецца вельмі высокай празрыстасцю. Падводная расліннасць пашырана да глы-



Возера Рудакова.

ака **Рось** каля гарадскога пасёлка **Рось** Ваўкавыскага раена.

ца па берагах (шырыня 20—70 м), каля в. Данькі двухбаковая (шырыня 10 м), у вусцевай частцы адсутнічае. Рэчышча на тэрыторыі Латвіі і 1 км на Беларусі каналізаванае, далей умерана звільстае.

РОСІЦА, ручай у Латвіі і Верхнядзвінскім р-не, правы прыток р. Росіца (бас. Зах. Дзвіны). Даўжыня 5,5 км, у т. л. на Беларусі 2,5 км. Пачынаецца за 2 км на ПдУ ад п. Акцябрскі Краслаўскага р-на ў Латвіі, вусце за 0,6 км на З ад в. Ворзава Верхнядзвінскага р-на. Рэчышча каналізаванае ад мяжы з Латвіяй да вусця.

РОСІЦА, возера ў Верхнядзвінскім р-не.

Пл. 0,4 км².

Даўжыня 2,05 км.

Найбольшая шырыня 0,26 км.

Даўжыня берагавой лініі 4,43 км.

Пл. вадазбору 46,9 км².

У бас. р. Росіца, за 9 км на ПнЗ ад г. Верхнядзвінск, каля в. Росіца. Схілы катлавіны вышыней 12—13 м, параслі хмызняком, у верхняй частцы разараныя. Берагі пераважна зліваюцца са схіламі. Упадаюць 3 ручаі, выцякае ручай у р. Росіца.

РОСЬ, Рос, Роса, рака ў Гродзенскай вобл., левы прыток Немана.

Даўжыня 99 км.

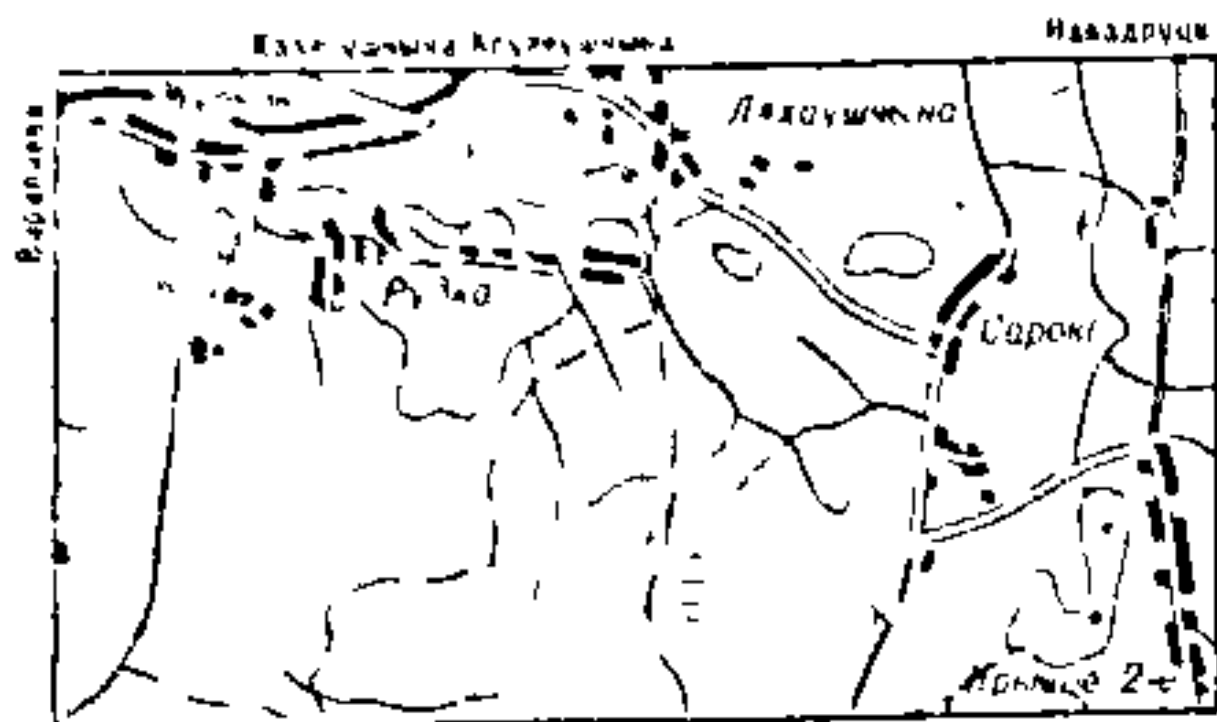
Пл. вадазбору 1250 км².

Сярэднегадавы расход вады ў вусці 6,8 м³/с.

Сярэдні нахіл воднай паверхні 0,8 ‰.

Пачынаецца ў забалочанай мясцовасці за 2 км на З ад в. Лозы Свіслацкага р-на, цячэ ў межах Ваўкавыскага ўзвышша, праз г. Ваўкавыск і гарадскія пасёлкі Поразава, Краснасельскі, Рось. Упадае ў Неман за 1,8 км на ПдУ ад в. Дубна Мастоўскага р-на. Асноўныя прытокі: Харужаўка, Ваўкавыя, Плішча (справа), Свянціца, Нятупа, Вехатнянка, Ваўпянка (злева). Даліна трапецападобная (шырыня 1 км у вярхоўі да 2,5 км у ніжнім цячэнні), перасечаная глыбокаўрэзанымі далінамі прытокаў і ярам. Пойма паміж вескамі Зарачаны і Падрось Ваўкавыскага

РУДАКОУКА



Возера Рудзіца.

біні 9—13 м Уваходзіць у біялагічны заказнік Рудакова.

РУДАКОУКА, рака, гл. Каргаўшчына.

РУДАЎКА, рака ў Свіслацкім р-не, правы прыток р. Нараў (бас. Зах. Буга).

Даўжыня 23 км.
Пл. вадазбору 138 км².

Пачынаецца каля паўночнай ускраіны в. Бойкавічы, вусце за 1 км на З ад в. Рудня Дабравольскага сельсавета Каналізавана 7 км рэчышча ад вытоку. У верхнім цячэнні называецца *Л о м а ў к а*.

РУДАЎКА, рака ў Лагойскім р-не, правы прыток Дзвінасы (бас. Вілі).

Даўжыня 10 км.
Пл. вадазбору 16 км².
Сярэдні нахіл воднай паверхні 7,4 ‰

Пачынаецца за 1,3 км на ПдЗ ад в. Замошша, цячэ ў межах Мінскага ўзвышша, участкі сярод лесу, упадае ў Плешчаніцкае вадасховішча на Дзвінасе за 1,5 км на З ад в. Слабада. Каля в. Бурья на пойме створана сажалка (пл. 0,18 км²).

РУДАЎКА, рака ў Свіслацкім р-не, правы прыток Свіслачы (бас. Немана). Даўжыня 9 км. Пачынаецца каля в. Ятвязь, упадае ў Свіслач на З ад г. п. Свіслач. Рэчышча каналізаванае.

РУДАЎКА, ручай у Стаўбцоўскім р-не, правы прыток Жацераўкі (бас. Немана). Даўжыня 3,6 км. Пачынаецца за 1,5 км на Пд ад в. Халаімаўшчына, упадае ў Жацераўку на З ад в. Мархачоўшчына. Рэчышча на працягу 1 км перад вусцем каналізаванае.

РУДЗЕНКА, рака ў Жлобінскім і Буда-Кашалеўскім р-нах, левы прыток р. Окра (бас. Дняпра).

Даўжыня 15,8 км.
Пл. вадазбору 142 км².
Сярэдні нахіл воднай паверхні 0,7 ‰

Пачынаецца за 1,5 км на У ад в. Перамога Буда-Кашалеўскага р-на, вусце за 0,6 км на ПнЗ ад в. Асінавіца Жлобінскага р-на. Рэчышча каналізаванае.

РУДЗЕНСКИ КАНАЛ, меліярацыйны канал у Хойніцкім р-не, левы прыток канала Ізбынька (бас. Прыпяці).

Даўжыня 15 км. Пачынаецца каля в. Партызанская, вусце за 5 км на ПнУ ад в. Хвойнае.

РУДЗЕНСКИ 1-ы КАНАЛ, Слабада-Варонічы, меліярацыйны канал у Пухавіцкім р-не, левы прыток р. Пціч (бас. Прыпяці). Даўжыня 10 км. Пачынаецца за 2,5 км на ПнЗ, вусце за 3 км на ПдУ ад в. Варонічы.

РУДЗЕНСКИ 2-і КАНАЛ, меліярацыйны канал у Пухавіцкім р-не, левы прыток р. Пціч (бас. Прыпяці). Даўжыня 5 км. Пачынаецца за 1 км на Пд ад г. п. Рудзенск, вусце за 1,5 км на З ад в. Цытва.

РУДЗЕНЬКІЯ, возера ў Полацкім р-не.

Пл. 0,02 км².
Даўжыня 0,2 км.
Найбольшая шырыня 0,1 км.
Даўжыня берагавой лініі 0,45 км.

У бас. р. Палата, за 47 км на ПнУ ад Полацка, за 3,4 км на ПнУ ад в. Вялікае Сітна, сярод балот.

РУДЗЕЯ, Рудзейка, рака ў Магілёўскім і Чавускім р-нах, правы прыток р. Раста (бас. Дняпра).

Даўжыня 40 км.
Пл. вадазбору 318 км².
Сярэднегадавы расход вады ў вусці 1,8 м³/с.
Сярэдні нахіл воднай паверхні 0,9 ‰

Пачынаецца на паўночнай ускраіне в. Макоўня Магілёўскага р-на, вусце ў межах в. Цемналесце Чавускага р-на. Асноўны прыток — р. Чарняўка (справа). Цячэ па Аршанска-Магілёўскай раўніне. Даліна трапецападобная, шырыняй 0,2—0,5 км, у асобных месцах да 1 км. Пойма перарывістая, чаргуецца па берагах (шырыня 0,1—0,15 км). Рэчышча на працягу 7,9 км ад вытоку каналізаванае, ніжэй па цячэнню звільстае.

РУДЗЕЯ, вадасховішча на мяжы Магілёўскага і Чавускага р-наў.

Пл. 3,85 км².
Найбольшая глыбіня 7,6 м.
Даўжыня 12 км.
Найбольшая шырыня 0,72 км.
Аб'ём вады 8,35 млн. м³.
Пл. вадазбору 329 км².

На р. Рудзея (паблізу ўпадзення яе ў р. Раста), за 16 км на ПдУ ад Магілева, каля весак Гародня і Мядзведаяўка. Створана ў 1986 для арашэння зямель, рыбагадоўлі і рэкрэацыі. У сутках ручая Ільменка і р. Чарняўка — залівы.

РУДЗЕНКАВА, возера ў Полацкім р-не.

Пл. 0,16 км².
Даўжыня 0,77 км.
Найбольшая шырыня 0,28 км.
Даўжыня берагавой лініі 1,78 км.
Пл. вадазбору 16,5 км².

У бас. р. Нача, за 23 км на ПдЗ ад Полацка, за 0,5 км на ПнУ ад в. Глінская. Схілы катлавіны вышыняй 5—7 м, на У разараныя, на З пад хмызняком. Каля заходняга берага невялікі востраў. Злучана ручаем з воз.

Сердава. Выцякае ручай у р. На.

РУДЗІЦА, возера ў Пастаўскім р-

Пл. 0,22 км².
Даўжыня 0,77 км.
Найбольшая шырыня 0,38 км.
Даўжыня берагавой лініі 2,19 км.
Пл. вадазбору 3,75 км².

У бас. р. Галбіца, за 30 км на У г. Паставы, каля в. Рэчкаўшчыне Схілы катлавіны вышыняй да 8 у верхняй частцы разараныя. Беравысокія, участкі на Пд і У зліваюцца са схіламі. Злучана ручай з воз. Паскрынне, выцякае р. Чэртк.

РУДЗЬМЯНСКИ КАНАЛ, меліярацыйны канал у Стаўбцоўскім і Карліцкім р-нах, правы прыток Неман.

Даўжыня 10,5 км. Пачынаецца ў лясным урочышчы Рудзьмянская Пушча за 3,5 км на ПдЗ ад в. Падгорнацячэ ўчасткі сярод лесу, упадае ў Неман ва ўрочышчы Гарнізоны за 1,5 км на Пд ад х. Рудзьма.

РУДЗЯНЦКІ КАНАЛ, меліярацыйны канал у Жыткавіцкім р-не, левы прыток р. Навуць (бас. Прыпяці).

Даўжыня 16 км. Пачынаецца з вадасмеркавальніка за 2 км на Пн ад в. Хісцецкі Бор, вусце за 1,3 км на ПдУ ад в. Востранка. Цячэ праз сажалкі рыбгаса «Чырвоная Зорка».

РУДЗЯНКА, рака ў Акцябрскім і Светлагорскім р-нах, правы прыток р. Бярэзіна (бас. Дняпра).

Даўжыня 29,7 км.
Пл. вадазбору 205 км².
Сярэдні нахіл воднай паверхні 0,6 ‰

Пачынаецца каля паўночна-заходняй ускраіны в. Рассвет Акцябрскага р-на, вусце за 3 км на У ад в. Скалка Светлагорскага р-на. Асноўны прыток — р. Пясчанка (справа), Рэчышча каналізаванае.

РУДЗЯНКА, канал, гл. Мальвінка.

РУДЗЯНОК, возера ў Расонскім р-не.

Пл. 0,04 км².
Даўжыня 0,25 км.
Найбольшая шырыня 0,17 км.
Даўжыня берагавой лініі 0,68 км.

У бас. р. Дрыса, за 24 км на ПдУ ад г. п. Расоны, за 0,8 км на З ад в. Амосенкі, сярод лесу і хмызняку. Уздоўж заходняга берага забалочаная пойма. Сцёк па ручай ў р. Дрыса.

РУДНІКІ, вадасховішча ў Пружанскім р-не.

Пл. 0,88 км².
Найбольшая глыбіня 2,5 м.
Даўжыня 1,6 км.
Найбольшая шырыня 0,8 км.
Аб'ём вады 1,19 млн. м³.

Наліўнос. Створана ў 1978 за 14 км на Пн ад г. Пружаны, за 2,5 км на ПнЗ ад в. Руднікі для абваднення зямель, воднага добраўпарадкавання прылеглых весак і рыбагадоўлі. Даўжыня агараджальнай дамбы 2,2 км. Напаўняецца вадой з р. Ясельда па адкрытым канале праз сажалку пры дапамозе помпавай станцыі. Забіраецца вада з вадасховішча праз вежа-

вадасма. Ваганні ўзроўню на цягу года 0,5 м.

АНІКОВАЯ КАНАВА, меліярацый-канал у Лельчыцкім і Петры-скім р-нах, правы прыток канала Рэска (бас. Прыпяці). Даўжыня 12 км. Пачынаецца за 5 км на Пн ад в. Вецьца Лельчыцкага р-на, вусце за 3,5 км на ПдЗ ад в. Судзібар Петрыкаўскага р-на. Прадзіць па тэрыторыі ў межах Пры-пяцкага ландшафтна-гідралагічнага раёна.

АНИЦА, Вешалка, рака ў Жы-мірской вобл. і Лельчыцкім р-не, левы прыток р. Убарць (бас. Пры-пяці). Даўжыня 14 км. Пачынаецца за 11 км на ПнУ ад в. Хочына Алеў-скага р-на і на працягу 5,6 км цячэ па раіне, вусце за 2,5 км на ПнУ ад в. Млашавічы Лельчыцкага р-на. Цячэ праз возера Замошша. Ад-дзяляецца з Украінай на працягу 3,2 км на воз. Замошша) рэчышча кана-валізаванае.

АНИЦА, ручай у Сенненскім р-не, левы прыток р. Чарвінка (бас. Пры-пяці). Даўжыня 8 км. Пачынаецца за в. Новая Беліца, вусце за 1 км на ПнУ ад в. Асінаўка Беліцкага раёна. У час летне-асенняй ме-жы сцёк з верхняй часткі рэчышча Аніцы паступае ў р. Усвейка па наале з тарфянога масіву «Чорная лана».

АНИЦА, рака ў Віцебскім р-не, правы прыток р. Усвятца (бас. Зах. Дзвіны).

Даўжыня 21 км.
Пл. вадасбору 88 км².

Сярэдні нахіл воднай паверхні 1,28 ‰.

Пачынаецца за 4 км на ПдЗ ад в. Кавалева, вусце за 0,5 км на У ад в. Новаалександраўка.

АНИЦА, рака ў Верхнядзвінскім р-не, левы прыток р. Свольна (бас. Зах. Дзвіны). Даўжыня 10 км. Пачынаецца за 2,6 км на ПдУ ад в. Яромліна, вусце за 0,5 км на ПнУ ад в. Юзафова. Рэчышча паміж вёскамі Рудня і Юзафова на працягу 2,8 км каналізаванае.

АНИЦА, рака ў Дзятлаўскім і Сло-німскім р-нах, правы прыток Ісы (бас. Немана). Даўжыня 10 км. Пачынаецца на У ад в. Студзераўшчына, упадае ў Ісу за 1,8 км на ПдЗ ад в. Кавалі. Рэчышча каналізаванае.

АНИЦА, Ментынь, ручай у Вілей-скім р-не, правы прыток р. Мен-тынь (бас. Вілі). Даўжыня 4,5 км. Пачынаецца на ПдУ ад в. Губы, цячэ праз сядзібу сярод лесу, упадае ў Мен-тынь за 1,3 км на ПнУ ад в. Кузьмічы. Рэчышча на працягу 0,5 км ад вусця каналізаванае.

АНИЦА, вадасховішча ў Слуцкім р-не.
Пл. 3,76 км².

Найбольшая глыбіня 5,7 м.

Даўжыня 2,6 км.

Найбольшая шырыня 1,7 км.

Аб'ём вады 14,1 млн. м³.

Сярэдні шматгадовы сцёк 22,7 млн. м³.

Пл. вадасбору 138 км².

На р. Случ (179 км ад вусця), за 17 км на Пн ад г. Слуцк, каля в. Рудня. Створана ў 1981 для акумуляцыі сцёку ў час веснавога развадка з мэтай арашэння зямель, рыбагадоўлі і воднага добраўпарадкавання пры-леглых вясак. Ваганні ўзроўню на працягу года 2,5 м.

РУДНЯ, канал у Івацэвіцкім, Ганца-віцкім і Пінскім р-нах, правы прыток канала Ліпнікі (бас. Прыпяці). Даў-жыня 28 км. Пачынаецца за 4 км на ПнУ ад в. Выганашчы Івацэвіц-кага р-на, вусце за 2,5 км на Пд ад в. Ліпнікі Пінскага р-на. Прытокі — каналы Лунёў (злева) і Гнездзішча (справа). Пракладзены ў лясістай забалочанай мясцовасці.

РУДНЯ, рака ў Расонскім р-не, у бас. Зах. Дзвіны. Даўжыня 11 км. Пачы-наецца за 1 км на ПдЗ ад в. Глаты, упадае ў Чарапецкае возера з Пд, за 3 км на ПнУ ад в. Глаты. Рэчышча ў верхнім цячэнні на працягу 3 км каналізаванае.

РУДНЯ-МАРЫМОНАЎСКІ КАНАЛ, меліярацыйны канал у Гомельскім р-не, у бас. Дняпра. Даўжыня 11,3 км. Пачынаецца за 4 км на ПнУ ад в. Папанін, упадае ў воз. Глушэц (на пойме Дняпра) за 2 км на ПдЗ ад в. Гарадок.

РУДНЯНКА, рака ў Івацэвіцкім і Слонімскім р-нах, левы прыток Грыў-ды (бас. Немана).

Даўжыня 19 км.
Пл. вадасбору 110 км².
Сярэдні нахіл воднай паверхні 1,1 ‰.

Пачынаецца за 1,5 км на ПнУ ад в. Заводны Лес Слонімскага р-на, цячэ сярод лесу, участкі поймы забалочаная. Упадае ў Грыўду на ПдУ ад в. Любшчыцы Івацэвіцкага р-на. У сярэднім і ніжнім цячэнні кана-лізаваная. Упадае ў Цулаўка. Пры-мае сцёк з меліярацыйных каналаў.

РУДЧАНКА, рака ў Шчучынскім р-не, левы прыток р. Свянціца (бас. Немана). Даўжыня 9,6 км. Пачына-ецца за 2 км на ПнУ ад в. Лагады, цячэ ў межах Лідскай раўніны, упа-дае ў Свянціцу за 0,5 км на Пд ад в. Ракавічы.

РУЖАНКА, рака ў Пружанскім р-не, правы прыток Зальвянкі (бас. Не-мана).

Даўжыня 19 км.
Пл. вадасбору 237 км².
Сярэдні нахіл воднай паверхні 1,2 ‰.

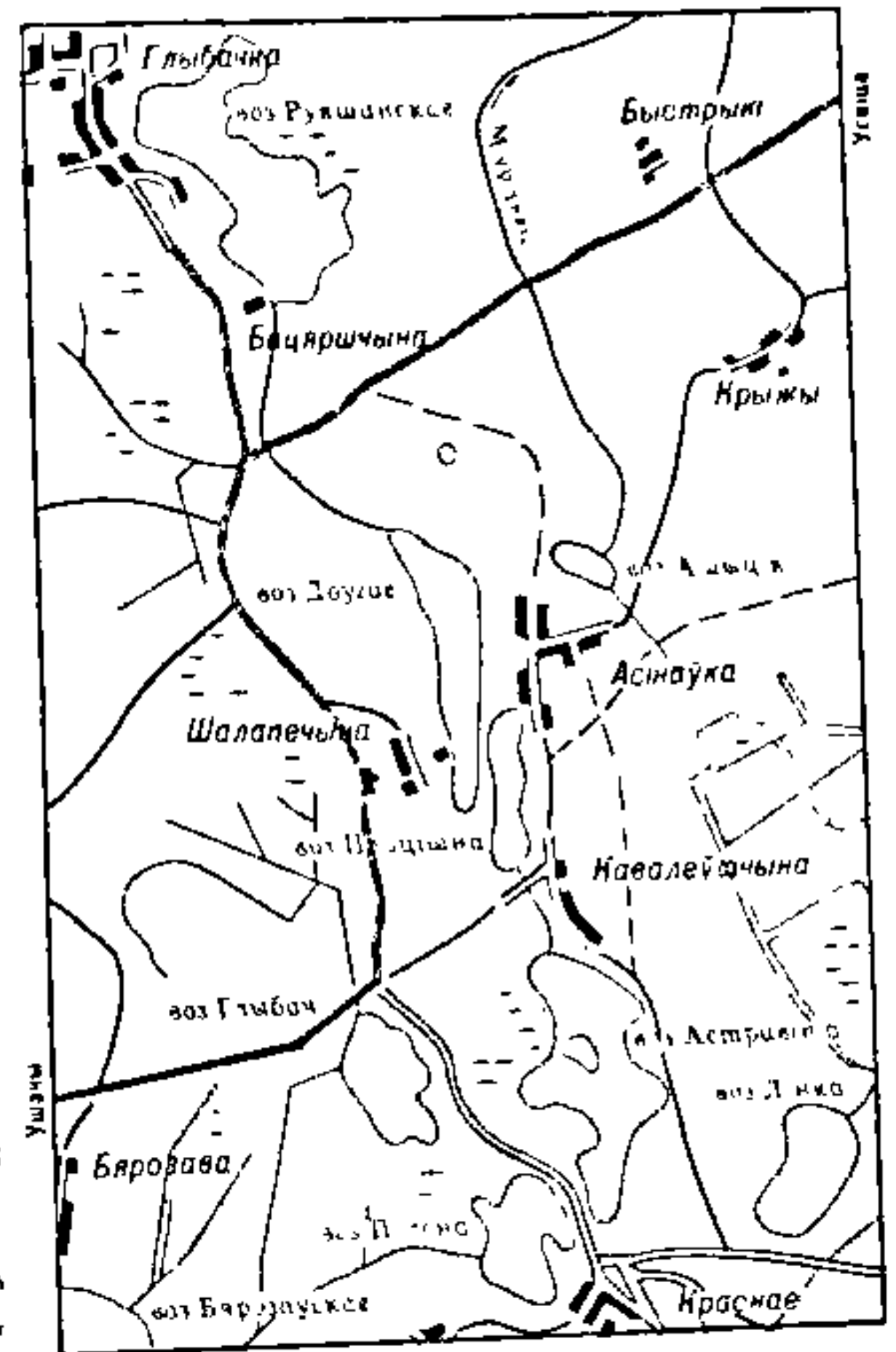
Пачынаецца ва ўрочышчы Ялашоў-ка за 3,7 км на ПдЗ ад в. Верчыцы, цячэ ў межах г. п. Ружаны, упадае ў Зальвянку на ПдУ ад в. Заполле. Асноўны прыток — р. Поплава. Рэ-чышча на працягу 11,4 км пера-д вусцем каналізаванае. У малаводныя гады ў вытокавай частцы перасыхае. Прымае сцёк з невялікіх рэк і кана-лаў.

РУКШАНСКАЕ ВОЗЕРА, ва Ушацкім р-не.

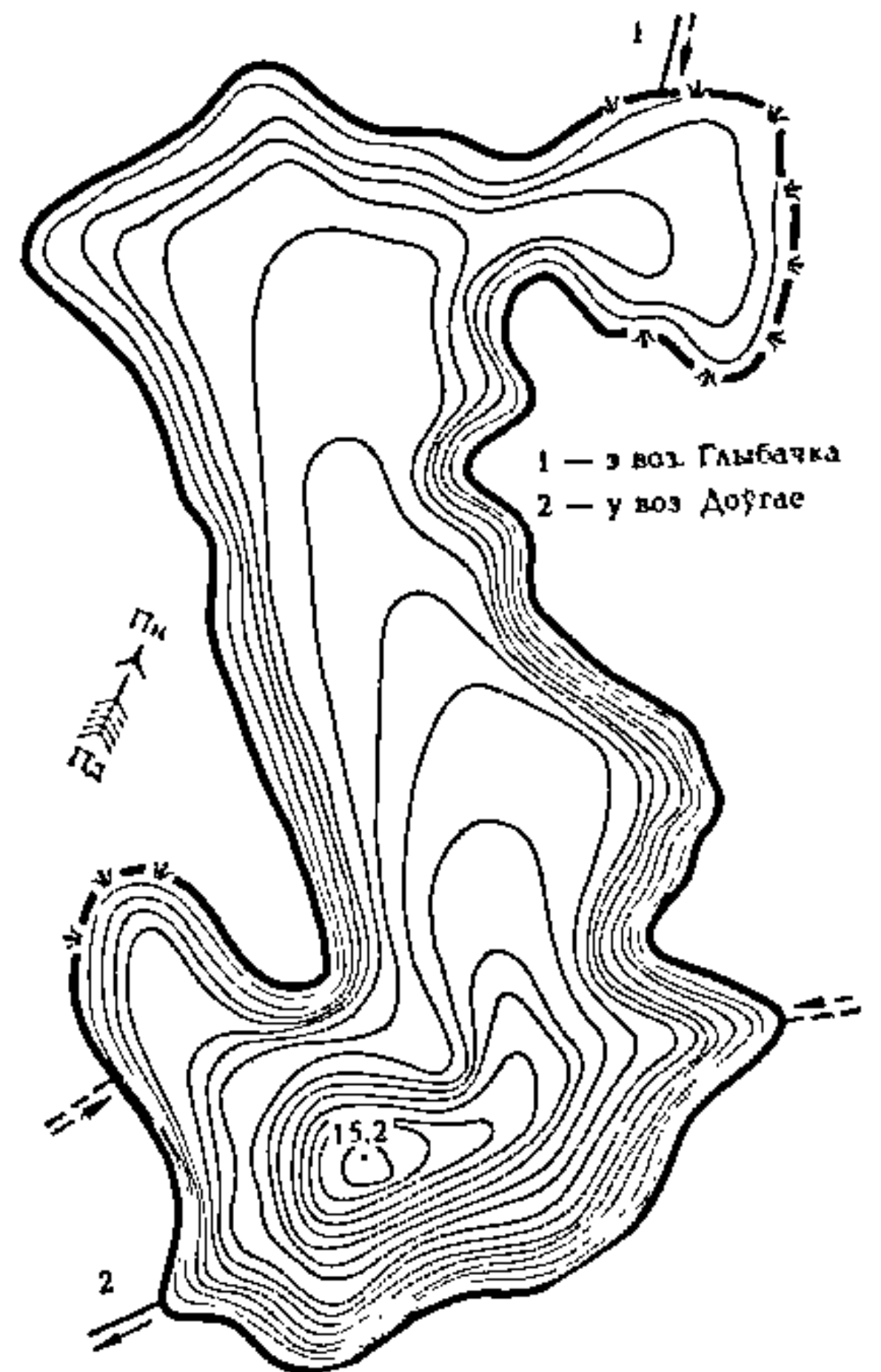
Пл. 0,44 км².

Найбольшая глыбіня 15,2 м.
Даўжыня 1,1 км.
Найбольшая шырыня 0,68 км.
Даўжыня берагавой лініі 4,06 км.
Аб'ём вады 2,35 млн. м³.
Пл. вадасбору 3 км².

У бас. р. Тураўлянка, за 25 км на ПнУ ад г. п. Ушачы, каля в. Глыбачка. Схілы катлавіны вышыней ад 3—4 м



Рукшанскае возера.



Рукшанскае возера.

РУЛЬБЕУ

на Пд да 10 м на ПдУ, разаранья. Берагі пераважна нізкія, на ПдУ зліваюцца са схіламі, у паўночным і паўднева-заходнім залівах сплавінныя. Мелкаводдзе пясчанае, астатняя частка дна выслана ілам і сапрапелем. Зарастае да глыбіні 3 м. Злучана ручаем з воз. Глыбачка, выцякае ручай у воз. Доўгае.

РУЛЬБЕУ КАНАЛ, Ямы, меліярацыйны канал у Івацэвіцкім р-не, левы прыток Агараджальнага канала (бас. Прыпяці). Даўжыня 6 км. Пачынаецца за 3,5 км на ПдЗ ад в. Зыбайлы Івацэвіцкага р-на, вусце за 6 км на У ад в. Рэчыца Бярозаўскага р-на. Пракладзены ў лясістай забалочанай мясцовасці.

РҮТА, рака ў Навагрудскім і Карэліцкім р-нах, левы прыток Сэрвачы (бас. Немана).

Даўжыня 26 км.

Пл. вадазбору 132 км².

Сярэдні нахіл воднай паверхні 3,7 ‰.

Пачынаецца каля в. Рудка 1-я Навагрудскага р-на, цячэ ў межах Навагрудскага ўзвышша праз г. п. Карэлічы, упадае ў Сэрвач за 2,5 км на ПдУ ад г. п. Карэлічы. У г. п. Карэлічы створана сажалка (пл. 0,53 км²).

РҮТКА, рака ў Круглянскім р-не, левы прыток р. Аслік (бас. Дняпра).

Даўжыня 15 км.

Пл. вадазбору 52 км².

Сярэдні нахіл воднай паверхні 1,5 ‰.

Пачынаецца за 0,7 км на У ад в. Шаўкавінне, вусце за 3 км на ПдЗ ад в. Дарожкавічы. Рэчышча на ўчастку паміж вёскамі Шаўкавінне і Паўнавічы на працягу 5,5 км каналізаванае.

РУЦЯНКА, рака ў Чашніцкім р-не, правы прыток р. Цяплінка (бас. Зах. Дзвіны).

РУТКА, рака, гл. Крулка.

РҮХВА, рака ў Мсціслаўскім р-не, левы прыток р. Лядня (бас. Дняпра). Даўжыня 13,2 км. Пачынаецца за 1,5 км на ПнЗ ад в. Свядлова, вусце на ўсходняй ускраіне в. Беразетня. Рэчышча на працягу 7 км (ад вытоку да в. Несцерава) каналізаванае.

РУЦЯНКА, рака ў Чашніцкім р-не, правы прыток р. Цяплінка (бас. Зах. Дзвіны). Даўжыня 5 км. Пачынаецца за 1 км на ПнУ ад в. Руць, вусце каля в. Проземля. Рэчышча каналізаванае.

РУЦ, рака, гл. Нямегля.

РУЧАЙ, ручай у Шаркоўшчынскім р-не, правы прыток р. Маціца (бас. Зах. Дзвіны). Даўжыня 6,7 км. Пачынаецца за 1,5 км на Пн ад в. Лішава, вусце на ўсходняй ускраіне в. Ручай. Рэчышча каналізаванае.

РЫБАКОЎСКАЕ ВОЗЕРА, Рыбак оўка, у Сенненскім р-не.

Пл. 0,11 км².

Даўжыня 0,55 км.

Найбольшая шырыня 0,26 км.

Даўжыня берагавой лініі 1,35 км.

У бас. р. Свячанка, за 19 км на З ад г. Сянно, каля в. Рыбакоўшчына. Ручаямі злучана з р. Свяча.

РЫБАНЕЦ, возера ў Лепельскім р-не.

Пл. 0,34 км².

Найбольшая глыбіня 11,2 м.

Даўжыня 1,27 км.

Найбольшая шырыня 0,44 км.

Даўжыня берагавой лініі 4,58 км.

Аб'ём вады 1,23 млн. м³.

Пл. вадазбору 2,11 км².

У бас. р. Ула, за 13 км на ПнУ ад г. Лепель, за 2,5 км на ПнУ ад в. Экімань, за 10 км на У ад воз. Лепельскае. Схілы катлавіны вышыняй 2—10 м, параслі хмызняком і асобнымі дрэвамі. Берагі нізкія, на У зліваюцца са схіламі, пясчаныя, задзернаваныя, месцамі пад хмызняком. Зарастае да глыбіні 2 м. Выцякае ручай у р. Бярозаўка.

РЫБАЦКАЕ ВОЗЕРА, гл. Корава.

РЫБНА, меліярацыйны канал у Крынскім р-не, правы прыток р. Ідзерка (бас. Зах. Буга). Даўжыня 8,2 км. Пачынаецца за 2,8 км на П ад в. Калюхі, вусце за 3 км на Г ад в. Рыбна.

РЫБГАСНЫ КАНАЛ, меліярацыйны канал у Жыткавіцкім р-не, левы прыток р. Случ (бас. Прыпяці). Даўжыня 10 км. Пачынаецца з Водапводзячага канала за 1 км на ПдУ ад в. Юркевічы, вусце за 4 км на ПдЗ ад в. Лагвошчы. Прыток — Курніцкая канава (злева).

РЫБНА, возера ў Полацкім р-не.

Пл. 0,05 км².

Даўжыня 0,32 км.

Найбольшая шырыня 0,2 км.

Даўжыня берагавой лініі 0,9 км.

У бас. р. Нача, за 26 км на Г ад Полацка, за 1,5 км на У ад в. Белле 1-е, сярод балота.

РЫБНАЕ ВОЗЕРА, у Брэсцкім р-не.

Пл. 0,1 км².

Даўжыня 0,9 км.

Найбольшая шырыня 0,3 км.

Даўжыня берагавой лініі 2,15 км.

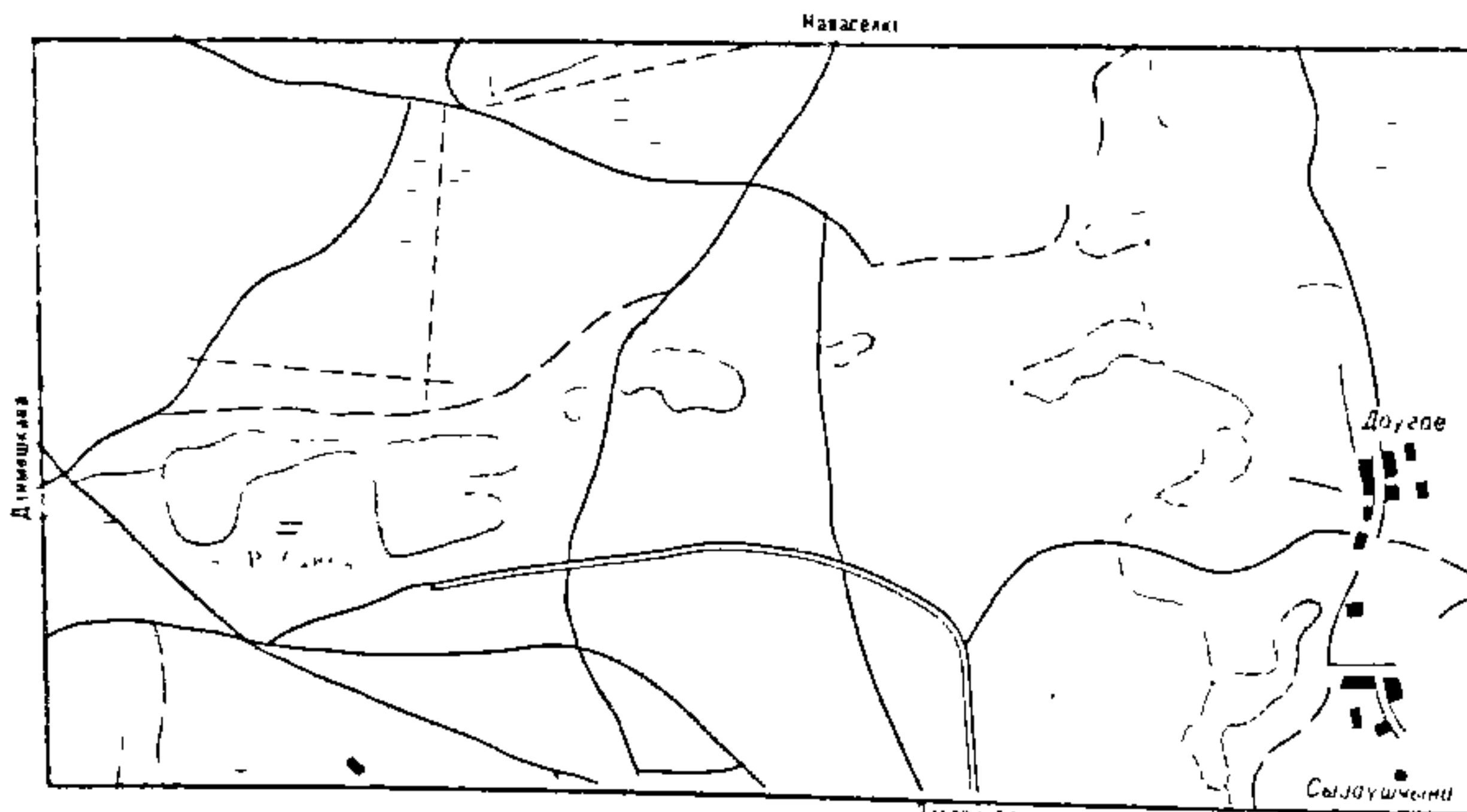
У бас. р. Рыта, за 25 км на ПдУ ад Брэста, за 4 км на У ад в. Вялікі Радванічы. Схілы катлавіны вышыняй да 2 м, параслі лесам. Берагі месца забалочаныя.

РЫБНИЦА, возера ў Гродзенскім р-не.

Пл. 2,48 км².

Найбольшая глыбіня 7,7 м.

Даўжыня 4,76 км.



Возера Рыбанец.

Возера Рыбница.

Найбольшая шырыня 0,9 км.
Даўжыня берагавой лініі 12,4 км.
Пл. вадазбору 403 км².

У бас. р. Пыранка (цячэ праз возера і злучае яго з воз. Белое), за 20 км на У ад г. Гродна, каля в. Азёр. Схілы катлавіны вышыняй 3—5 м, і 3 і ПнЗ да 17 м, параслі хмызняком месцамі разаранья. Берагі на 3 і Пн зліваюцца са схіламі. Дно сапрапелістае, у прыбярэжнай зоне пясчанае. Упадае р. Стрыеўка.

РЫБЧАНКА, рака ў Маладзечанскім і Вілейскім р-нах, левы прыток р. Ілі (бас. Вілі).

Даўжыня 30 км.
Пл. вадазбору 518 км².
Сярэднегадавы расход вады ў вусці 3,9 м³/с.
Сярэдні нахіл воднай паверхні 1,7 ‰.

твараецца ад зліцця рэк Вязынка унка ў г. п. Радашковічы, цячэ аважа на паўночных схілах Мінга ўзвышша, упадае ў Ілію за 4 км на ПнЗ ад в. Беражок. Асноўны прытокі: Удра, Канатопка (справа), Бервячанка (злева). Даліна ў ніжнім і ніжнім цячэнні трапецападобная, яе вышыня 3—4 км, у сярэднім цячэнні не выражана. Пойма на ікім працягу двухбаковая (шырыня 0,5—1 км), парасла хмызняком, забалочаная. Рэчышча звільстае, у месце г. п. Радашковічы (1,5 км) канаванае, яго шырыня ў межань 15—20 м. У маляўнічай мясціне на рацэ адпачынку Рыбчанка. Каля в. Радашковічы (пл. 0,15 км²).

ЖАЕ ВОЗЕРА, у Сморгонскім р-не.

Пл. 0,65 км².
Даўжыня 1,2 км.
Найбольшая шырыня 0,65 км.
Даўжыня берагавой лініі 2,98 км.

У бас. р. Ашмянка, за 14 км на ПнЗ ад г. Сморгонь, каля в. Заазерцы. Глыбы катлавіны вышыней 12—15 м, парасла хмызняком, на У разараныя. Пн і Пд да возера прымыкае в. Пота. Берагі на З і У зліваюцца ў схіламі, на Пн і Пд нізкія, забалочаныя. Дно сапрапелістае. Праз возера цячэ невялікая рэчка.

ЛЕЙКА, Дваранінавіцкі канал, рака ў Бабруйскім р-не, правы прыток р. Ала (бас. Дняпра).

Даўжыня 11 км.
Пл. вадазбору 90 км².
Сярэдні нахіл воднай паверхні 0,35 ‰.

Пачынаецца за 1,2 км на ПнУ ад в. Арохава, вусце за 1 км на ПдУ ад в. Воўчая Гара. Рэчышча каналізаванае.

МАШАЊСКІ КАНАЛ, меліярацыйны канал у Капыльскім р-не, левы прыток р. Выня (бас. Немана). Даўжыня 6,4 км. Пачынаецца за 1,2 км на Пд ад в. Рымашы, упадае ў Ілію каля в. Пнівада.

ПНІВОНЬ, меліярацыйны канал у Малаўскім р-не, левы прыток р. Жыжма (бас. Немана). Даўжыня 1,2 км. Пачынаецца каля в. Утканы, упадае ў Жыжму за 1 км на З ад в. Бурханцы. Прымае сцек з меліярацыйных каналаў.

РАЖАЎСКІ КАНАЛ, меліярацыйны канал у Рагачоўскім р-не, правы прыток р. Ржаўка (бас. Дняпра). Даўжыня 7,1 км. Пачынаецца за 1,2 км на ПнЗ ад в. Куставіца, упадае ў Ржаўку за 0,8 км на ПнУ ад в. Малыя Стралкі.

СТУНІЦ, возера ў Полацкім р-не.

Пл. 0,02 км².
Даўжыня 0,2 км.

Найбольшая шырыня 0,12 км.
Даўжыня берагавой лініі 0,55 км.

У бас. р. Палата, за 48 км на ПнУ ад Полацка, за 4 км на ПнУ ад в. Вялікае Сітна. Схілы невыразныя. Вакол возера балота, на ПдУ прымыкае лес. Сцек праз меліярацыйную канаву ў воз. Макачы.

РЫТА, рака ў Маларыцкім і Брэсцкім р-нах, левы прыток р. Мухавец (бас. Зах. Буга).

Даўжыня 62 км.
Пл. вадазбору 1730 км².
Сярэднегадавы расход вады ў вусці 5,9 м³/с.
Сярэдні нахіл воднай паверхні 0,6 ‰.

Пачынаецца ад трубы-рэгулятара каля в. Сушытніца Маларыцкага р-на. Раней пачыналася з воз. Крымна (Украіна), пасля меліярацыйнай рэканструкцыі верхняе цячэнне пераведзена ў р. Маларыта (пры неабходнасці частка сцеку можа накіроўвацца ў Рыту). Цячэ па Брэсцкім Палессі. Вусце каля ўсходняй ускраіны в. Літвіны Брэсцкага р-на. За 2 км вышэй аўтадарогі Ляхаўцы — Макраны частка сцеку Рыты накіроўваецца ў Лускаўскае вадасховішча, ніжэй вусця Маларыты рэчышча прымае прыродныя параметры. Пойма двухбаковая, нізкая, забалочаная (шырыня 0,3—0,5 км), перасечаная меліярацыйнымі каналамі, у верхнім і сярэднім цячэнні меліяравана. Рэчышча кана-



Рака Рыта каля вёскі Велікарыта Маларыцкага раёна.

лізаванае амаль на ўсім працягу за выключэннем 3,5 км вышэй вусця. Берагі стромкія, месцамі абрывістыя. Замярзае ў 3-й дэкадзе снежня, ледтрымаецца да сярэдзіны сакавіка. Веснавы ледаход 7 сутак. Найвышэйшы ўзровень разводдзя ў пачатку 3-й дэкады сакавіка. Рака прымае сцек з меліярацыйных каналаў.

РЫТАЎНА, Рытава, возера ў Сенненскім р-не.

Пл. 0,2 км².
Даўжыня 0,6 км.
Найбольшая шырыня 0,4 км.
Даўжыня берагавой лініі 1,63 км.
Пл. вадазбору 6,5 км².

У бас. р. Чарнічанка, за 26 км на ПнУ ад г. Сянно, за 1,2 км на ПдУ ад в. Ляхава, у забалочаным паніжэнні сярод лесу. Схілы катлавіны невыразныя. Берагі нізкія, пад хмызняком, на З і Пд забалочаныя.

РЫЎЦЫ, меліярацыйны канал у Драгічынскім р-не, правы прыток Малінаўскага канала (бас. Прыпяці). Даўжыня 6,5 км. Пачынаецца за 3 км на ПдУ ад в. Хідры, вусце за 2 км на ПдЗ ад в. Малінаўка.

РЫЧА, рака ў Шчучынскім р-не, левы прыток р. Котра (бас. Немана).

Даўжыня 17 км.
Пл. вадазбору 53 км².
Сярэдні нахіл воднай паверхні 2 ‰.

Пачынаецца каля в. Шынкаўцы, цячэ па захадзе Лідскай раўніны, у нізоўі праз лес. Упадае ў Котру за 1,5 на ПдЗ ад в. Наваселкі. У сярэднім цячэнні пойма забалочаная. Рэчышча ад вытоку на працягу 14,5 км каналізаванае.

РЫЧАНКА, Рыча, рака ў Браслаўскім р-не, у бас. Дзвіны.

Даўжыня 16 км.
Пл. вадазбору 208 км².
Сярэдні нахіл воднай паверхні 0,29 ‰.

Выцякае з воз. Рычы за 1 км на У ад в. Крываселі, цячэ праз воз. Муйса, упадае з ПдУ у воз. Дрысвяты, за 0,4 км на ПнУ ад в. Дрысвяты.

РЫЧКІ, вадасховішча ў Драгічынскім р-не.

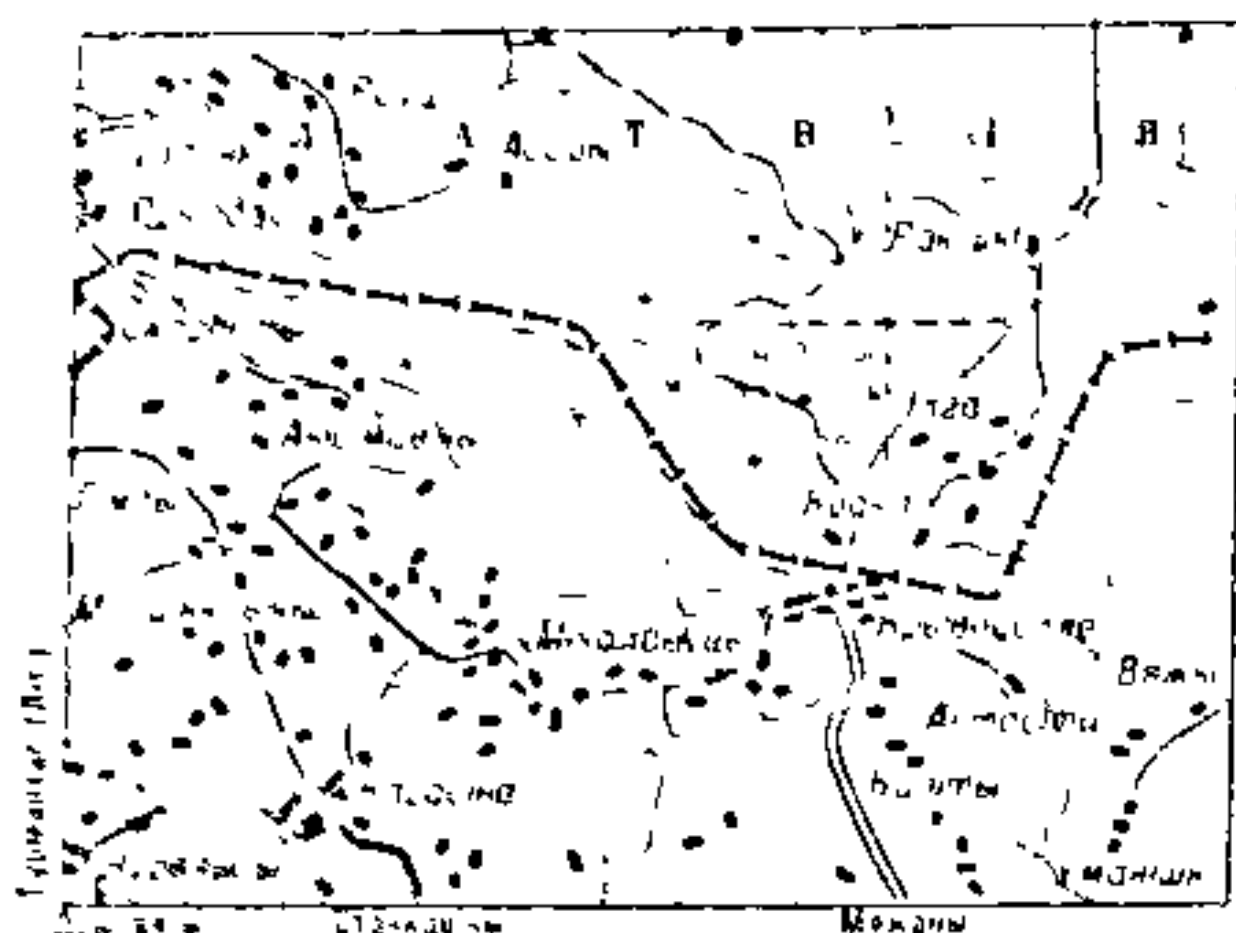
Пл. 0,52 км².
Найбольшая глыбіня 4,5 м.
Даўжыня 1,15 км.
Найбольшая шырыня 0,64 км.
Аб'ём вады 1,41 млн. м³.
Сярэдні шматгадовы сцек 20,2 млн. м³.
Пл. вадазбору 195 км².

Створана ў 1981 за 11 км на Пд ад г. Драгічын, каля в. Кублік для ўвільгатнення зямель, рыбагадоўлі і рэкрэацыі. Даўжыня агароджалнай дамбы 3,1 км. Наліўное: напаўняецца вадой з Ляхавіцкага канала механічным водапад'ёмам. Ваганні ўзроўню вады на працягу года 3,4 м.

РЫЧЫ, Рыча, Рычу, возера ў Браслаўскім р-не, на мяжы з Латвіяй.

Пл. 12,83 км².
Найбольшая глыбіня 51,9 м.
Даўжыня 6,27 км.
Найбольшая шырыня 3,73 км.
Даўжыня берагавой лініі 33,4 км.
Аб'ём вады 131 млн. м³.
Пл. вадазбору 123 км².

У бас. р. Дрысвяты, за 20 км на ПнЗ ад г. Браслаў. Другое па глыбіні возера на Беларусі. З 1979 возера і прылеглая да яго зона абвешчаны азерным заказнікам. Схілы катлавіны вышыней 10—20 м, парасла хмызняком і лесам. Берагі высокія, пясчаныя, участкі нізкія, на У зліваюцца



Возера Рычы.

са схіламі. Глыбакаводныя ўпадзіны чаргуюцца з мелямі. У залівах дно адносна плоскае, глыбіні 10—15 м, 5 астравоў агульнай пл. 5,7 га. Мелкаводдзе пясчанае і пясчана-галечнае, на У пад валунамі. Пяскі і апясчаныя адклады пашыраны да глыбіні 10—12 м, у залівах да 2—5 м. Астатняя частка ложа сапрапелістая, месцамі ілістая. Найбольш зарастаюць залівы, пераважна падводнай расліннасцю. Да глыбіні 9 м растуць імхі. Упадаюць некалькі ручаёў, у т. л. з азер Кракіна, Угарынка, Чарнова, Сіла, выцякае р. Рычанка. У возеры жывуць рэлікты ледавіковага перыяду (лімнакалянус, понтапарэя, бакаплаў Паласа), занесеныя ў рэспубліканскую Чырвоную книгу.

РЫШТА, ручай у Крычаўскім р-не, левы прыток р. Бялянка (бас. Дняпра). Даўжыня 7,5 км. Пачынаецца за 1,3 км на ПДЗ ад в. Бродак, вусце за 0,8 км на У ад в. Нізкі. Рэчышча каналізаванае.

РЫШТА, назва р. Добрынка ў верхнім цячэнні.

РЭДКАВІЦКІ ВОДАПАДВÓДЗЯЧЫ КАНАЛ, меліярацыйны канал у Любанскім р-не, правы прыток Рэдкавіцкага канала (бас. Прыпяці). Даўжыня 6,3 км. Пачынаецца з Сарачынскага канала за 2 км на Пд ад в. Сарачы, вусце за 1 км на ПнУ ад в. Рэдкавічы.

РЭДКАВІЦКІ КАНАЛ, меліярацыйны канал у Любанскім р-не, левы прыток р. Арэса (бас. Прыпяці). Даўжыня 9,7 км. Пачынаецца за 4 км на У ад в. Сарачы, вусце за 1 км на З ад в. Рэдкавічы. Прыток — Рэдкавіцкі водападводзячы канал (справа).

РЭДКІ РОГ, Крукаўскі канал, меліярацыйны канал у Светлагорскім і Бабруйскім р-нах, правы прыток Орсіцкага канала (бас. Дняпра). Даўжыня 11 км. Пачынаецца за 2 км на З ад в. Крукі Светлагорскага р-на, упадае ў Орсіцкі канал за 1 км на ПдУ ад в. Орсічы Бабруйскага р-на. У вярхоўі на правым беразе знаходзіцца лясное ўрочышча Касцерава Гара.

РЭЗЕРВОВАЕ ВАДАСХÓВІШЧА, гл. Крылава.

РЭЗКІ-ПÓЛА, меліярацыйны канал у Чачэрскім р-не, правы прыток р. Сож (бас. Дняпра). Даўжыня 11,6 км. Пачынаецца за 0,5 км на ПнУ ад в. Скартынь, упадае ў Сож за 2,6 км на У ад в. Акцябр.

РЭЙСПА, возера ў Браслаўскім р-не. Пл. 0,18 км². Даўжыня берагавой лініі 1,62 км. Пл. вадазбору 7,25 км².

У бас. р. Друйка, за 13 км на ПДЗ ад г. Браслаў, каля в. Падрэсце, сярод забалочанага хмызняку. Схілы катлавіны невыразныя. Берагі забалочаныя, сплавінныя. Злучана канавай з воз. Уся.

РЭКТА, рака ў Клімавіцкім р-не, правы прыток р. Лабжанка (бас. Дняпра).

Даўжыня 19 км. Пл. вадазбору 69 км². Сярэдні нахіл воднай паверхні 1,8 ‰.

Пачынаецца за 2 км на У ад в. Рэкта, вусце за 0,7 км на ПДЗ ад в. Шумаўка. На рацэ вышэй ад в. Лазовіца плаціна і сажалка.

РЭКТА, рака ў Клімавіцкім і Хоцімскім р-нах, на мяжы са Смаленскай вобл., правы прыток р. Беседзь (бас. Дняпра).

Даўжыня 15 км. Пл. вадазбору 66 км². Сярэдні нахіл воднай паверхні 1,8 ‰.

Пачынаецца на паўночнай ускраіне в. Арцемаўка Клімавіцкага р-на, вусце на ўсходняй ускраіне в. Ціхаць Хоцімскага р-на.

РЭКТА, рака ў Чэрыкаўскім р-не, правы прыток р. Сянна (бас. Дняпра).

Даўжыня 10 км. Пл. вадазбору 28 км². Сярэдні нахіл воднай паверхні 3,2 ‰.

Пачынаецца за 0,5 км на З ад в. Михайлаўка, вусце каля в. Пільня. Цячэ праз лес.

РЭКТА, Гута, рака ў Чавускім р-не, левы прыток р. Проня (бас. Дняпра). Даўжыня 9,2 км. Пачынаецца сярод торфараспрацовак за 2 км на Пд ад в. Святазер'е, вусце за 2 км на ПнУ ад в. Дрануха. Рэчышча ад вытоку на працягу 2 км каналізаванае. На большым працягу па берагах лясныя масівы.

РЭКТА, рака ў Чэрыкаўскім р-не, левы прыток р. Сож (бас. Дняпра). Даўжыня 8,8 км. Пачынаецца за 1 км на ПДЗ ад в. Вепрын, вусце на паўночнай ускраіне пас. Лімень. Рэчышча ад вытоку на працягу 4 км каналізаванае. Па берагах ракі пераважае лес.

РЭКТА, рака ў Быхаўскім р-не, правы прыток р. Грэза (бас. Дняпра). Даўжыня 8,2 км. Пачынаецца за 1 км на У ад в. Рэзкі, вусце за 2 км

на ПнУ ад в. Гута. Рэчышча каналізаванае. Рака цячэ праз лес.

РЭКУТ, ручай, гл. Ракатун.

РЭКУТКА, меліярацыйны канал Жлобінскім р-не, левы прыток р. Бярэзіна (бас. Дняпра). Даўжыня 12,5 км. Пачынаецца за 3 км на Пн а, в. Жырхаўка, упадае ў Бярэзіну за 3,5 км на ПдУ ад в. Гарадок.

РЭПІХАВА, вадасховішча ў Ляхавіцкім р-не.

Пл. 1,1 км². Найбольшая глыбіня 3,5 м. Даўжыня 2 км. Найбольшая шырыня 0,8 км. Аб'ём вады 2,1 млн. м³. Сярэдні шматгадовы сцёк 10, млн. м³. Пл. вадазбору 74,6 км².

На р. Ліпянка (7 км ад вусця), за 18 км на ПДЗ ад г. Ляхавічы, каля в. Крывошын, ва ўрочышчы Рэпіхава. Створана ў 1984 для арашэння зямель, рыбагадоўлі і воднага добраўпарадкавання. Каб прадухіліць адзатапленне прылеглаю тэрыторыю, пабудавана агароджальная дамба даўжыней 5,5 км. Ваганні ўзроўня вады на працягу года 1,6 м.

РЭПІШЧАНСКІ КАНАЛ, меліярацыйны канал у Рэчыцкім р-не, правы прыток канала на меліярацыйным аб'екце «Белае балота» у вадазборы Рэчыцкага канала (бас. Дняпра). Даўжыня 5,6 км. Пачынаецца за 2,4 км на ПДЗ ад в. Рэпішча, за 2,4 км на ПдУ ад в. Белае балота.

РЭПУСА, ручай у Дзяржынскім р-не, левы прыток р. Уса (бас. Немана). Даўжыня 6,7 км. Пачынаецца за 0,5 км на ПнЗ ад в. Першамай, упадае ў Усу за 0,8 км на З ад в. Крысава. Рэчышча каналізаванае.

РЭЎТАК, рака ў Гомельскім р-не, правы прыток р. Цяруха (бас. Дняпра). Даўжыня 7,9 км. Пачынаецца за 1,5 км на Пд ад в. Жураўлеўка, вусце за 2 км на Пд ад в. Грабаўка. Рэчышча каналізаванае.

РЭЦІМЛЯ, рака ў Навагрудскім р-не, левы прыток р. Оса (бас. Немана). Даўжыня 6 км. Пачынаецца каля в. Рэцімля, у вярхоўі ў засушлівыя гады перасыхае, цячэ па паўночных схілах Навагрудскага ўзвышша, упадае ў Осу на У ад в. Вялікія Верабевічы.

РЭЦЯНЕЦ, возера ва Ушацкім р-не. Пл. 0,08 км². Даўжыня 0,53 км. Найбольшая шырыня 0,18 км. Даўжыня берагавой лініі 1,3 км.

У бас. р. Тураўлянка, за 11 км на ПнУ ад г. п. Ушачы, за 2 км на У ад в. Сарочына, на балоце Рэцянец.

РЭЧКА, рака ў Барысаўскім і Чэрвеньскім р-нах, левы прыток р. Уша (бас. Дняпра). Даўжыня 8,8 км. Пачынаецца за 2 км на ПнЗ ад в. Навашчына Барысаўскага р-на, вусце ў в. Градно Чэрвеньскага р-на. Рэчышча ад вытоку на працягу 6 км каналізаванае.

СА, рака ў Гродзенскім р-не, прыток р. Вержалоўка (бас. на). Даўжыня 5 км. Пачынаецца на У ад в. Зяленая, упадае ў рэчку на Пн ад в. Казіміра. У вярхоўі цячэ сярод лесу, у ёй прымае сцек з меліярацыйных плаў. Рэчышча каналізаванае.

КІ, меліярацыйны канал у Івацкім р-не, левы прыток Акімаўскага канала (бас. Прыпяці). Даўжыня 6,4 км. Пачынаецца за 2,7 км на ПнЗ, вусце за 3,5 км на ПДЗ ад Рудня Рэчкаўскага сельсавета.

ІЦА, Жэчыца, рака ў Стаўбінскім р-не, левы прыток Усыманскага канала (бас. Дняпра). Даўжыня 9,7 км. Пачынаецца за 2 км на ПнУ ад в. Цейнае, цячэ ў межах Налібоцкай пачы, упадае ў Усу на З ад в. Клячча. Рэчышча каналізаванае.

ІЦА, рака ў Шумілінскім р-не, левы прыток р. Обаль (бас. Зах. Дзвіны). Даўжыня 7,3 км. Пачынаецца

за 4 км на ПнУ ад в. Захарава, вусце каля в. Брыцкі Лявонаўскага сельсавета. Рэчышча на працягу 1,6 км ад вытоку каналізаванае. РЭЧЫЦА, ручай у Шумілінскім р-не ў бас. Зах. Дзвіны. Даўжыня 5 км. Выцякае з воз. Мошня за 4 км на ПнУ ад в. Роўнае, упадае ў воз. Красамай з Пд за 4 км на ПнЗ ад в. Гульбішча. Рэчышча ад вытоку на працягу 1,2 км каналізаванае. Цячэ ў лясістай забалочанай мясцовасці.

РЭЧЫЦКІ КАНАЛ, меліярацыйны канал у Буда-Кашалёўскім і Рэчыцкім р-нах, правы прыток Водаскіднога канала (бас. Дняпра). Даўжыня 16 км. Пачынаецца за 3,5 км на З ад в. Хоўхла Буда-Кашалёўскага р-на, упадае ў Водаскідны канал за 3 км на ПДУ ад в. Белае Балота Рэчыцкага р-на.

РЭЧЫШЧА, возера ў Светлагорскім р-не.

Пл. 0,13 км².

Даўжыня 1,9 км.

Найбольшая шырыня 0,1 км.

Даўжыня берагавой лініі 4,1 км.

На пойме р. Бярэзіна, за 40 км на ПнЗ ад г. Светлагорск, за 0,5 км на У ад в. Каралеўская Слабада-2. Старычнае. Берагі нізкія, на Пн забалочаныя, часткова пад хмызняком. РЭЧЫШЧА, возера ў Мазырскім р-не.

Пл. 0,11 км².

Даўжыня 1,2 км.

Найбольшая шырыня 0,13 км.

Даўжыня берагавой лініі 2,52 км.

На правабярэжнай пойме р. Прыпяць, за 35 км на З ад г. Мазыр, каля в. Скрыгалаў. Старычнае. Берагі высокія, пясчаныя, пад хмызняком.

САБАЛЕЎКА, рака ў Клімавіцкім р-не, левы прыток р. Лабжанка (бас. Дняпра).

Даўжыня 11 км.

Пл. вадазбору 31 км².

Сярэдні нахіл воднай паверхні 2,2 ‰.

Пачынаецца за 2 км на ПнУ ад

Сабалеўка Галіцкага сельсавета, вусце ў в. Прудок. Рэчышча на працягу 5 км ад в. Будлаўка да вусця каналізаванае. На рацэ ў в. Сабалеўка аднянскага сельсавета плаціна і сакалка.

САВА, ручай у Слоніўскім р-не, левы прыток Воленкі (бас. Немана). Даўжыня 5 км. Пачынаецца за 1 км на ПДУ ад в. Азарычы, упадае ў Воленку за 0,6 км на З ад в. Шундры. Рэчышча ў ніжнім цячэнні на працягу 2 км каналізаванае.

САВА, рака, гл. Жалязянка.

САВАНАР, возера ў Браслаўскім р-не.

Пл. 0,75 км².

Найбольшая глыбіня 3,8 м.

Даўжыня 1,42 км.

Найбольшая шырыня 1,01 км.

Даўжыня берагавой лініі 5,1 км.

Аб'ём вады 1,41 млн. м³.

Пл. вадазбору 49,2 км².

У бас. р. Друйка, за 10 км на З ад г. Браслаў, каля в. Мякяны. Схілы катлавіны вышыняй 5—10 м, параслі хмызняком. Берагі зліваюцца са схі-

ламі. 5 заліваў, 3 астравы агульнай пл. 0,8 га. Катлавіна падзяляецца на заходнюю (глыбіні 1—2 м) і ўсходнюю (глыбіні больш за 3 м) часткі. Каля ўсходняга берага пясчаныя водмель. Дно плоскае, да глыбіні 1,5 м і вакол астравоў пясчанае, глыбей выслана сапрапелем. Інтэнсіўна зарастае паўночна-заходняя частка возера і залівы. Шырыня паласы прыбярэжнай надводнай расліннасці 20—80 м, падводная расліннасць пашырана да глыбіні 2 м. Звязана ручаем з воз. Бужа.

САВІНСКІ КАНАЛ, меліярацыйны канал у Барысаўскім р-не, левы прыток р. Чарніца (бас. Дняпра). Даўжыня 5 км. Пачынаецца за 1,5 км на ПнЗ ад в. Савін Вугал, упадае ў Чарніцу за 3 км на ПДУ ад в. Тарасік Смалявіцкага р-на.

САДОВЫ КАНАЛ, меліярацыйны канал у Брагінскім р-не, левы прыток Дублінскага канала (бас. Дняпра). Даўжыня 5,1 км. Пачынаецца за 0,5 км на Пн ад пас. Садовы, упадае ў Дублінскі канал за 2,5 км на Пд ад в. Дублін.

САДОК, возера ва Ушацкім р-не.

Пл. 0,02 км².

Даўжыня 0,2 км.

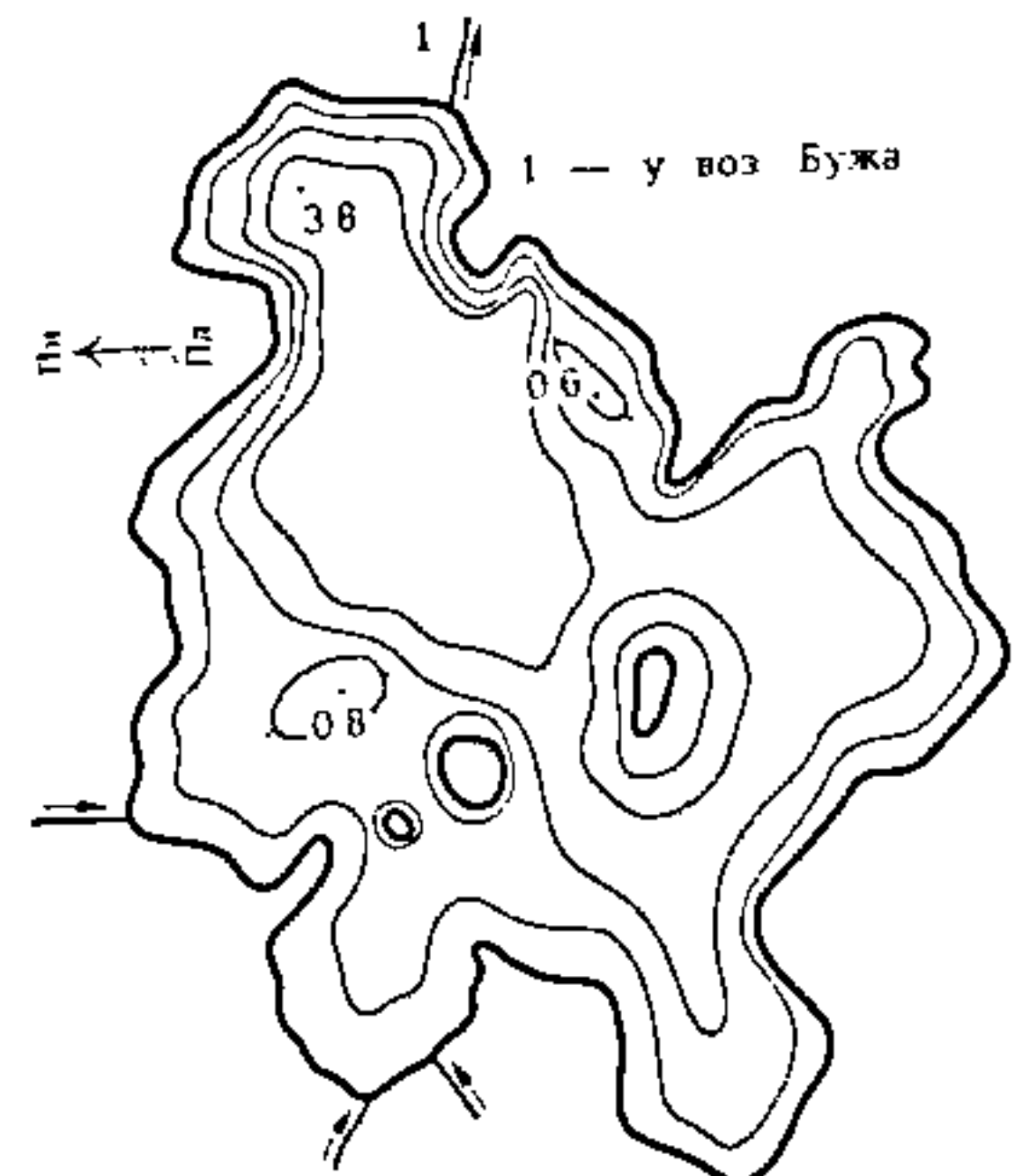
Найбольшая шырыня 0,1 км.

Даўжыня берагавой лініі 0,48 км.

У бас. р. Зах. Дзвіна, за 30 км на У ад г. п. Ушачы, на Пн ад в. Хада-

кова, у балоцістым паніжэнні. На Пн ад возера хмызняк, на З вылучаюцца схілы вышыняй 6 м.

САДОУКА, рака ў Навагрудскім р-не, левы прыток Немана. Даўжыня 4 км. Пачынаецца за 0,6 км на ПДУ ад в. Храпянева, упадае ў Неман на У ад в. Ляхавічы-1. На працягу 2 км каналізаваная. За 1,5 км на ПнУ ад в. Храпянева — в. Ляхавічы-1.



Возера Саванар.

САЖЫЛКА

САЖЫЛКА, рака ў Нараўлянскім р-не, прыток канала на меліярацыйнай сістэме «Мытва» (бас. Прыпяці). Даўжыня 9,5 км. Пачынаецца за 2,5 км на З ад в. Раманаўка, вусце за 0,9 км на ПнЗ ад в. Калінчы. Рэчышча каналізаванае. За 1 км на З ад в. Завойць на рацэ плаціна і сажалка пл. 27 га

САКАЛОЎСКІ КАНАЛ, меліярацыйны канал у Браслаўскім р-не, правы прыток р. Белая (бас. Зах. Дзвіны). Даўжыня 5 км. Выцякае з воз. Густата за 1,5 км на ПДУ ад в. Густата, вусце за 1 км на У ад в. Бейкі.

САКАЛОЎСКІ КАНАЛ, меліярацыйны канал у Бярозаўскім р-не, правы прыток Безназоўнага канала (бас. Прыпяці). Даўжыня 5 км. Пачынаецца каля заходняй ускраіны в. Сакалова, вусце за 1,5 км на У ад в. Стрыгнь.

САКАЛЯНКА, рака ў Талачынскім і Аршанскім р-нах, правы прыток р. Адроў (бас. Дняпра)

Даўжыня 18 км.

Пл. вадасбору 120 км².

Сярэдні нахіл воднай паверхні 1,6 ‰.

Пачынаецца каля паўднёвай ускраіны в. Рэчкі Талачынскага р-на, вусце каля паўднёвай ускраіны в. Задроўе Аршанскага р-на. Цячэ па Аршанскім узвышшы. На рацэ г. п. Коханова, у яго межах створана сажалка.

САКАЎШЧЫНСКАЕ ВАДАСХОВІШЧА, у Валожынскім р-не.

Пл. 1,29 км².

Найбольшая глыбіня 3,1 м.

Даўжыня 3,2 км.

Найбольшая шырыня 0,73 км.

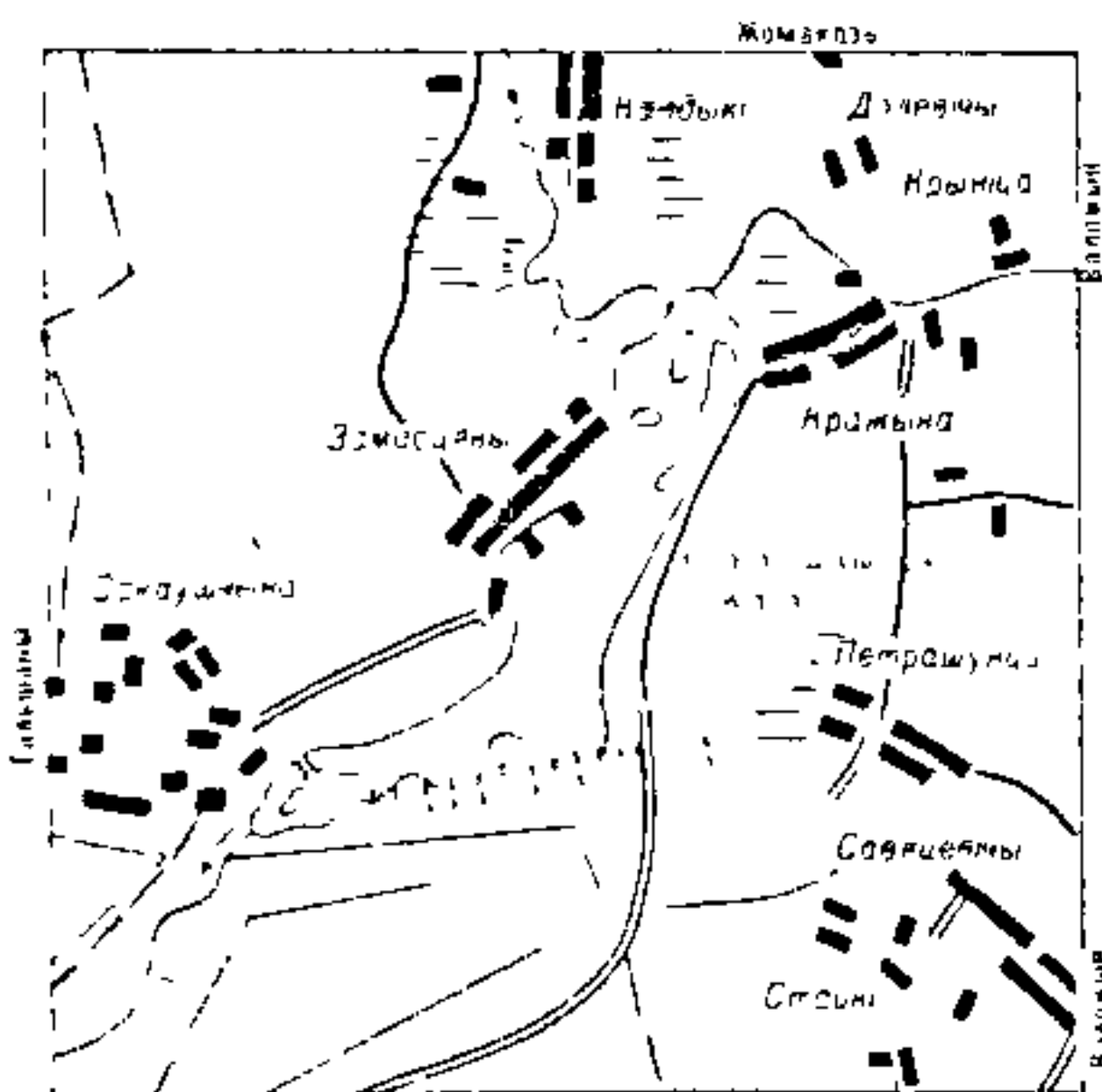
Даўжыня берагавой лініі 5,88 км.

Аб'ём вады 1,5 млн. м³.

Сярэдні шматгадовы сцёк 239,6 млн. м³.

Пл. вадасбору 1100 км².

На р. Бярэзіна (бас. Немана), за 11 км на З ад г. Валожын, каля в. Сакаўшчына створана ў 1937 для энергетычных і рэкрэацыйных мэт,



Сакаўшчынскае вадасховішча.

у 1955 г. адноўлена. Берагі нізкія, пясчаныя, замацаваныя расліннасцю, у вярхоўі забалочаныя. У рэльефе ложа вылучаюцца 2 участкі: верхні — мелкаводны і ніжні — прыплатны з глыбінямі больш за 1 м; глыбіні больш за 2 м знаходзяцца на затопленым рэчышчы Бярэзіны. Сярэднегадавая амплітуда вагання ўзроўню вады нязначная. Моцна зарастае. Гняздуюцца лебедзі. У вярхоўі вадасховішча навучальная станцыя геаграфічнага факультэта БДУ «Заходняя Бярэзіна».

САКАЎШЫНСКІ КАНАЛ, меліярацыйны канал у Салігорскім р-не, левы прыток Даманавіцкага канала (бас. Прыпяці). Даўжыня 8,2 км. Пачынаецца за 2,5 км на У ад в. Сакаўшын, вусце за 2,5 км на ПдЗ ад в. Запераходнае.

САЛАГУБАЎСКІ КАНАЛ, меліярацыйны канал у Лельчыцкім р-не, левы прыток р. Нярэня (бас. Прыпяці). Даўжыня 7,3 км. Пачынаецца каля в. Салагубаў, вусце за 6 км на ПдЗ ад гэтай жа вескі.

САЛАДЗЕЦ, рака ў Чавускім р-не, левы прыток р. Проня (бас. Дняпра). Даўжыня 8,2 км. Пачынаецца за 3 км на У ад в. Чыгрынаўка, вусце за 1 км на У ад в. Пуцькі. Рэчышча ад вытоку на працягу 2 км каналізаванае.

САЛАКУЧА, рака ў Мазырскім р-не, правы прыток Прыпяці. Даўжыня 20 км. Пл. вадасбору 159 км². Пачынаецца за 1 км на У ад в. Міхалкі, вусце за 1 км на Пд ад в. Ніжні Млынок (цячэ праз воз. Заліў Старык на пойме Прыпяці ў межах раўніны Мазырскае Палессе).

САЛАМІРСКАЕ ВОЗЕРА, у Полацкім р-не.

Пл. 0,4 км².

Найбольшая глыбіня 2,9 м.

Даўжыня 1,4 км.

Найбольшая шырыня 0,44 км.

Даўжыня берагавой лініі 4,01 км.

Аб'ём вады 0,68 млн. м³.

Пл. вадасбору 5,5 км².

У бас. р. Крашанка, за 20 км на Пд ад г. Полацк, каля в. Саламірэ. Схілы катлавіны вышыней 3—6 м, параслі лесам і хмызняком, часткова разараныя. Берагі нізкія, забалочаныя, на Пн, У і ПнЗ сплавінныя. Пойма шырыней 10—300 м, забалочаная, пад хмызняком. Ёсць 3 вялікія залівы. Дно выслана сапрапелем, прыбярэжная зона да глыбіні 1—1,5 м пясчаная. Зарастае да глыбіні 2 м, шырыня паласы прыбярэжнай надводнай расліннасці 30—75 м. Упадае ручай з воз. Ляшчынава. Адзначаны пасяленні баброў.

САЛАНЕЦ, возера ў Полацкім р-не.

Пл. 0,48 км².

Найбольшая глыбіня 3,4 м.

Даўжыня 1,43 км.

Найбольшая шырыня 0,72 км.

Даўжыня берагавой лініі 4,22 км.

Аб'ём вады 0,6 млн. м³.

Пл. вадасбору 12,7 км².

У бас. р. Зах. Дзвіна, за 20 км ад г. Полацк, каля в. Ліцы. Схілы катлавіны вышыней 2—5 м. Пн і ПнУ тарфяныя, пад паша ПДУ разараныя. Берагі нізкія, м.м. забалочаныя, на Пд сплавінныя. На Пн і Пд забалочаная пойма шырыней 10—100 м, парослая хмышам. Ва ўсходняй частцы воз. пл. 0,2 га. Дно выслана сапрапелем. Прыбярэжная зона каля заходняга ўсходняга берагоў пясчаная. Зарда глыбіні 0,8 м, поўнасьцю за паўночны і паўднёвы залівы. На выцякае р. Валынка.

САЛАЎІНЫ РУЧАЙ, Салаў Сіні, ручай у Астравецкім р-не, левы прыток р. Страча (бас. І. Даўжыня 4,4 км. Пачынаецца в. Завідзіменты, упадае ў Страч 0,5 км на ПДУ ад воз. Верабі і няюці. Рэчышча каналізаванае.

САЛЁНАЕ ВОЗЕРА, у Шуміскім р-не.

Пл. 0,1 км².

Даўжыня 0,43 км.

Найбольшая шырыня 0,27 км.

Даўжыня берагавой лініі 1,1 км.

Пл. вадасбору 21,4 км².

У бас. р. Шэвінка, за 5 км на ад г. п. Шуміліна, каля в. Дворы Схілы катлавіны пераважна раняныя. Берагі нізкія, на Пд забалочаныя, пад хмызняком.

САЛЁНАЕ ВОЗЕРА, у Шумілі р-не.

Пл. 0,07 км².

Даўжыня 0,44 км.

Найбольшая шырыня 0,27 км.

Даўжыня берагавой лініі 1,1 км.

У бас. р. Чарніца, за 5 км на ад г. п. Шуміліна, за 0,3 км на ад в. Дворышча. Схілы катлавышыней да 2 м, разараныя, у ній частцы забалочаныя. Вакол ра забалочаная пойма шырыней 100 м. Упадаюць 2 ручаі.

САЛІГОРСКАЕ ВАДАСХОВІШЧА у Салігорскім р-не.

Пл. 23,1 км².

Найбольшая глыбіня 4,5 м.

Даўжыня 24 км.

Найбольшая шырыня 2 км.

Даўжыня берагавой лініі 70 км.

Аб'ём вады 55,9 млн. м³.

Сярэдні шматгадовы сцёк 288 млн. м³.

Пл. вадасбору 1793 км².

У сярэднім цячэнні р. Случ (1 ад вусця), каля г. Салігорск створана ў 1967 для забеспячэння і прадупрыемстваў вытворчага аманання «Беларуськалій», рэгуляцыі сцёку Случы, абваднення прылежальнай зямель, жыўлення поўнасьцю рыбаводнай гаспадаркі «Старослава» да затоплення на месцы вадасховішча забалочаны тарфяныя і 40 % берагоў — штучныя. У вярхоўі сярэдняй частцы берагі забалочаныя або ўмацаваныя насіямі і дамбамі; каля Салігорска вярхоўі іх 1—3 м, у залівах нізкія.

лочанья. Есць 4 буйныя залівы. Замяртае ў пачатку снежня, лёд (таўшчыней да 50 см) трымаецца да канца сакавіка. Сярэднегадавая амплітуда узроўню вады 150 см. Рэгуляванне сцёку сезоннае, аб'ём вады аднаўляецца 4 разы за год. Моцна зарастае. Вакол вадасховішча створана зона адпачынку, працуюць 2 санаторыі-прафілакторыі, лодачная станцыя. Вядзецца кантроль за хімічным саставам вады ў сувязі з забруджваннем яе солямі са Старобінскага радовішча калійных і каменнай солей.

САЛОМЕНКА, назва р. Перавалока ў верхнім цячэнні.

САЛОНАЎКА, рака ў Гарадоцкім р-не, левы прыток р. Аўсянка (бас. Зах Дзвіны).

Даўжыня 11 км.

Пл. вадазбору 52 км².

Сярэдні нахіл воднай паверхні 1,3 ‰.

Пачынаецца за 1 км на ПнЗ ад в. Капасы, за 1,3 км на ПДУ ад в. Вышадкі ўпадае з ПДУ у Вышадскае возера (праз яго цячэ р. Аўсянка).

САЛОНЕЦ, возера ва Ушацкім р-не.

Пл. 0,73 км².

Найбольшая глыбіня 5,9 м.

Даўжыня 1,17 км.

Найбольшая шырыня 0,8 км.

Даўжыня берагавой лініі 4,42 км.

Аб'ём вады 2,78 млн. м³.

Пл. вадазбору 18,5 км².

У бас. р. Ушача, за 11 км на ПнЗ ад г. п. Ушачы, каля в. Салонец 1-ы. Схілы катлавіны вышыней 5—7 м, на ПДУ і Пд 1,5—4 м, разараныя, на Пн і У параслі лесам. Берагі нізкія (да 0,3 м), тарфяністыя, на ПДУ павышаюцца да 0,5 м. На Пн і У 4 залівы,

каля паўночнага берага востраў пл. 0,5 га. Пойма шырыней да 200 м, забалочаная, пад хмызняком, на Пд і ПДУ адсутнічае. Дно да глыбіні 1—1,7 м выслана пяском, глыбей — сапрапелем. Шырыня паласы прыбярэжнай надводнай расліннасці да 25 м, пашырана да глыбіні 1,5 м, падводная расліннасць — да глыбіні 2—3 м. На У выцякае ручай у р. Ушача, на ПнУ упадае ручай з воз. Расна.

САЛОШАНКА, рака ў Слаўгарадскім р-не, левы прыток р. Штанкі (бас. Дняпра). Даўжыня 4,8 км. Пачынаецца за 0,5 км на ПнУ ад в. Ржаўка 2-я, вусце за 1 км на З ад в. Ржаўка 1-я. Рэчышча каналізаванае.

САЛЯНКА, рака ў Старадарожскім р-не, левы прыток р. Солан (бас. Прыпяці).

Даўжыня 16 км.

Пл. вадазбору 72 км².

Сярэдні нахіл воднай паверхні 0,7 ‰.

Пачынаецца за 2,5 км на ПнЗ ад в. Дубное, вусце за 2 км на ПДУ ад в. Солан. Працякае праз г. Старыя Дарогі, далей — па лясістай забалочанай мясцовасці. Рэчышча ад вытоку на працягу 9,5 км каналізаванае.

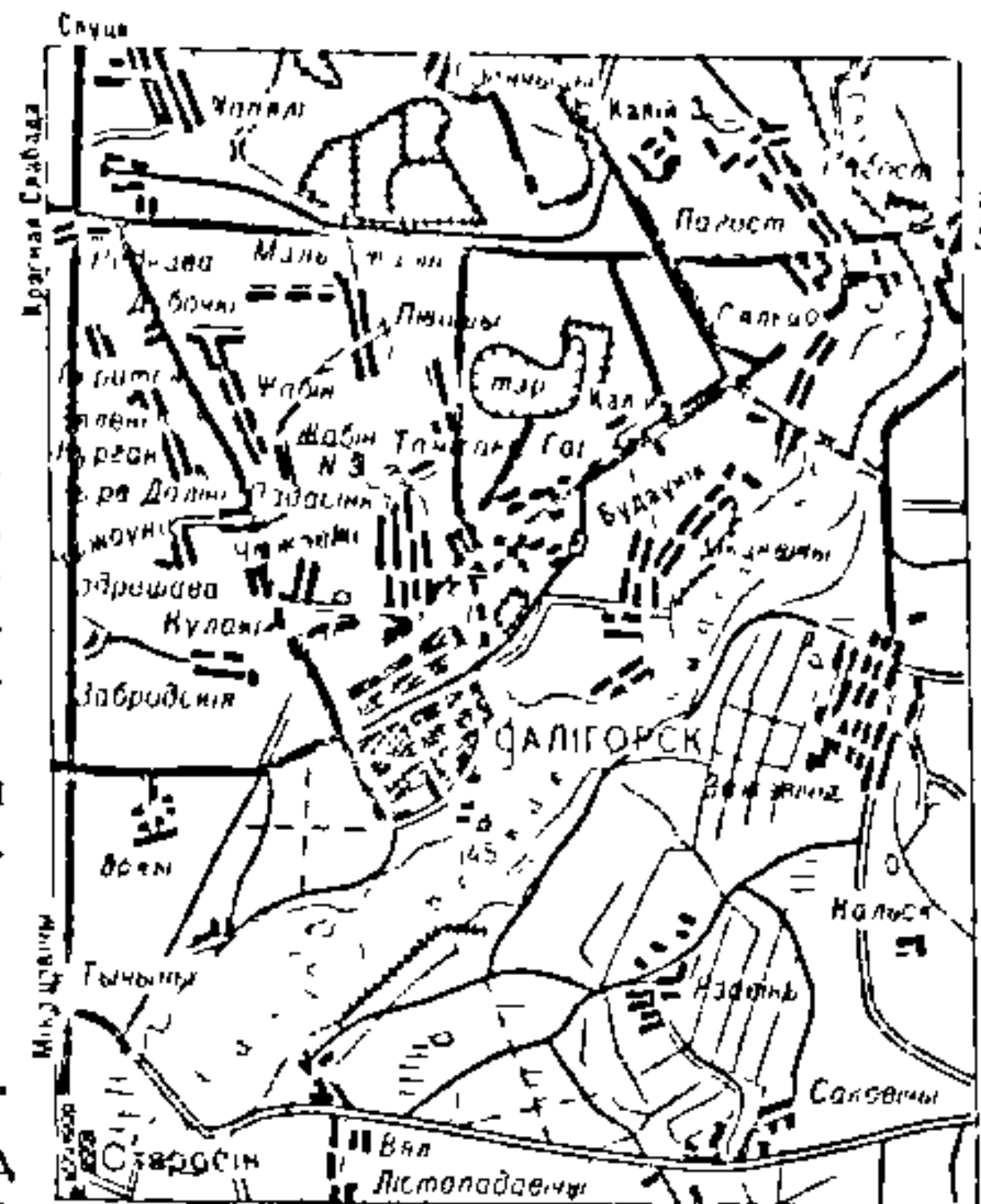
САМАВОЛКА, ручай у Мсціслаўскім і Чавускім р-нах, правы прыток р. Волчас (бас. Дняпра). Даўжыня 3,2 км. Пачынаецца за 1 км на Пн ад в. Васількава Мсціслаўскага р-на, вусце за 1 км на Пн ад в. Грабалава Чавускага р-на. Рэчышча каналізаванае на 1,8 км уверх ад вусця.

САМАРАЎКА, Крамяніца, рака ў Зэльвенскім р-не, левы прыток р. Зальвянка (бас. Нёмана).

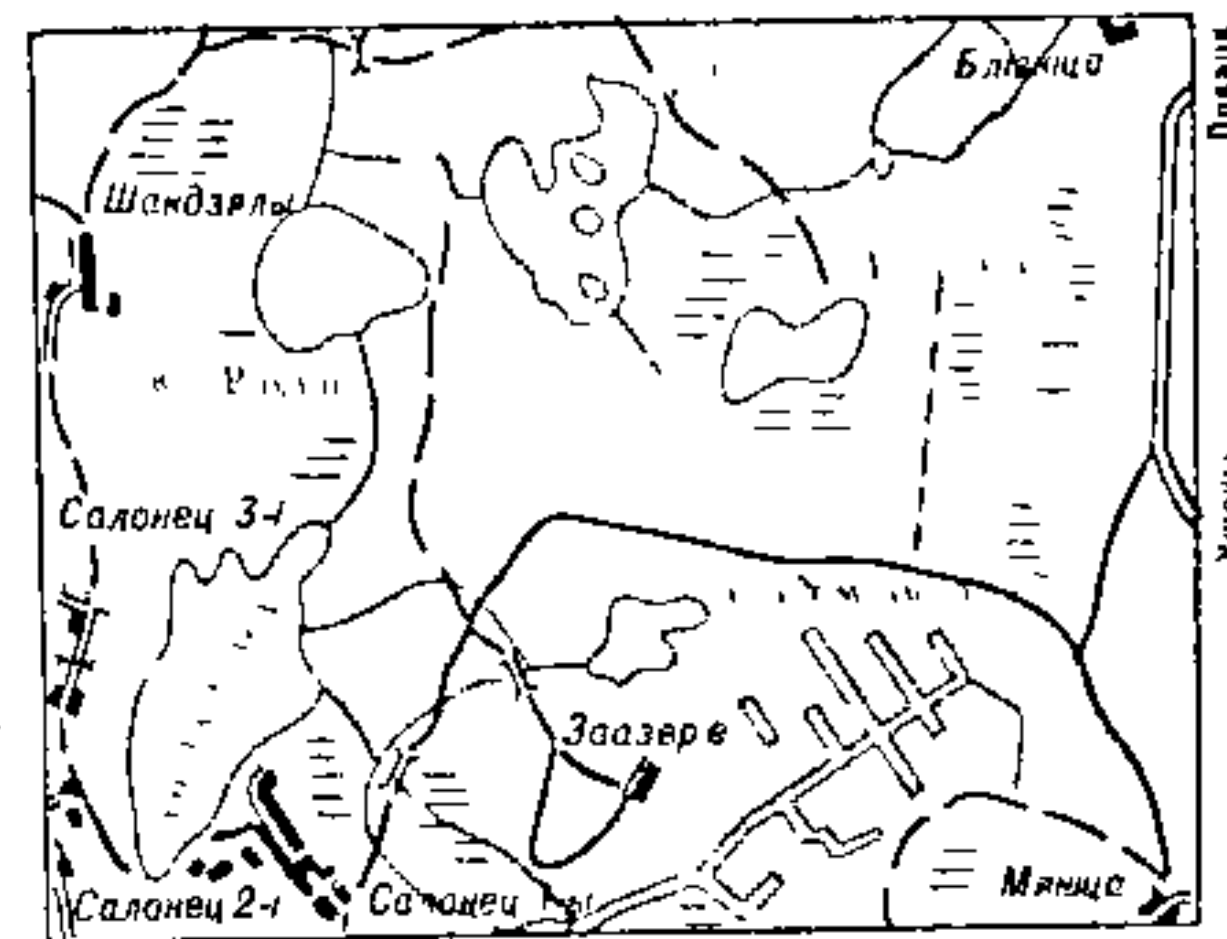
Даўжыня 14 км.

Пл. вадазбору 104 км².

Сярэдні нахіл воднай паверхні 3,2 ‰.

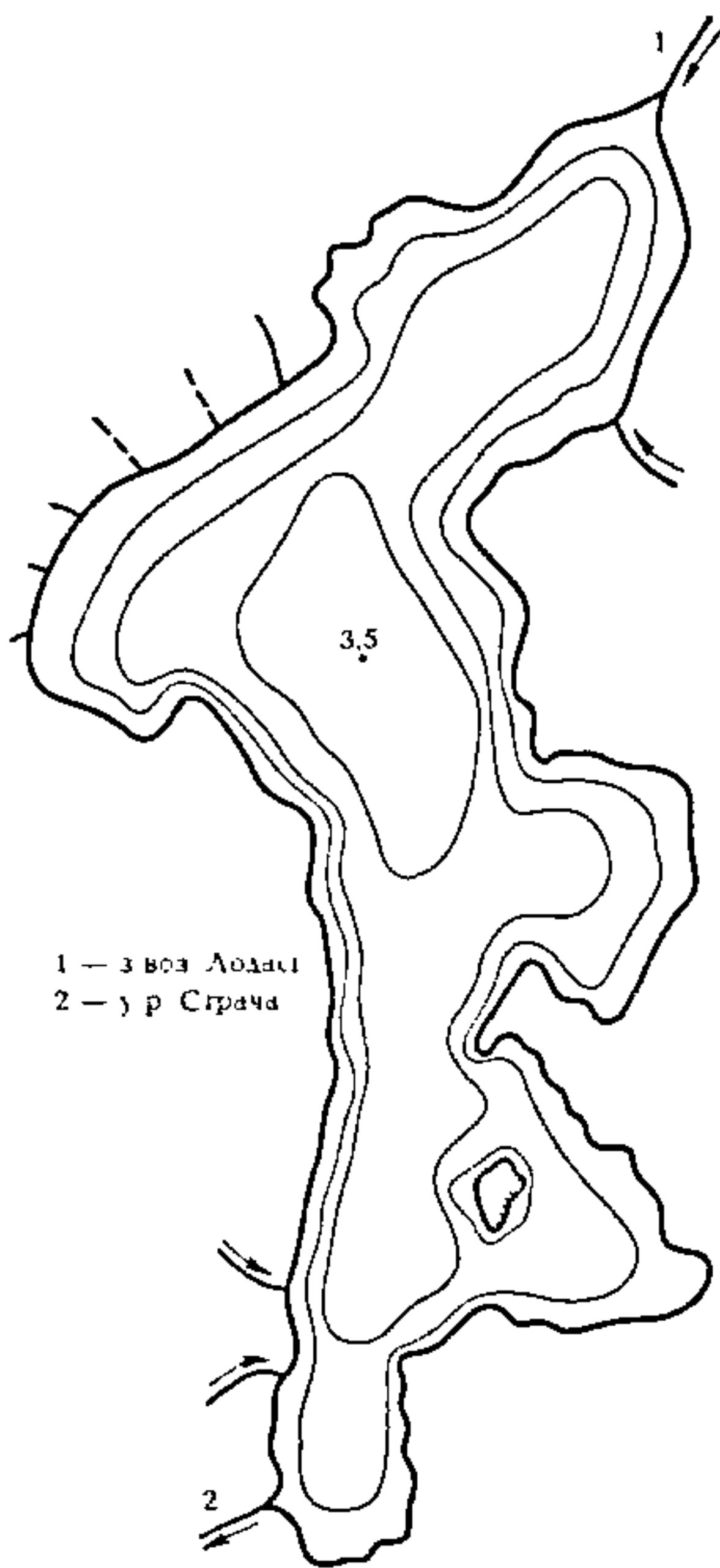


Салігорскае вадасховішча.



Возера Салонец.

САМАРОУКА



Возера Саранчаны.

САМАРОУКА, Самаранка, рака ў Іванаўскім р-не, левы прыток р. Няслуха (бас. Прыпяці).

Даўжыня 17,8 км.
Пл. вадазбору 74 км².
Сярэдні нахіл воднай паверхні 0,9 ‰.

Пачынаецца за 1 км на У ад в. Шчакоцк, вусце каля в. Рудск. Рэчышча каналізаванае. На рацэ г. Іванава. **САМАЦЕЧ**, рака ў Дзяржынскім р-не, правы прыток р. Ператуць (бас. Немана).

Даўжыня 19 км.
Пл. вадазбору 44 км².
Сярэдні нахіл воднай паверхні 4,1 ‰.

Пачынаецца ва ўрочышчы Ясева за 2 км на Пн ад в. Старынкi, цячэ па паўднёвых схілах Мінскага ўзвышша, упадае ў Ператуць на Пн ад в. Старая Рудзіца. Пойма ўчасткамі забалочаная. Каля в. Старынкi створана сажалка (пл. 0,03 км²).

САННІКІ, ручай у Бешанковіцкім р-не, левы прыток Зах. Дзвіны. Даўжыня 9,6 км. Пачынаецца каля в. Мартасы, вусце каля в. Шарытна. Рэчышча ад вытоку на працягу 4,9 км каналізаванае.

САРАНЧАНЫ, Саранчаны, возера ў Пастаўскім р-не.

Пл. 0,68 км².
Найбольшая глыбіня 3,5 м.
Даўжыня 1,6 км.
Найбольшая шырыня 0,6 км.
Даўжыня берагавой лініі 5,61 км.
Аб'ём вады 0,97 млн. м³.
Пл. вадазбору 45,6 км².

У бас. р. Страча, за 27 км на ПдЗ ад г. Паставы, каля в. Саранчаны. Схілы катлавіны вышыней 2—3 м (на ПдЗ 6—8 м), на У спадзістыя, параслі лесам і хмызняком. Берагі нізкія, месцамі сплавінныя, на У часткамі вышыней да 0,5—0,7 м. Пойма шырыней 5—10 м, пад хмызняком. Дно выслана сапрапелем, у прыбярэжнай частцы да глыбіні 1 м пясчанае. У паўднёвай частцы востраў пл. 0,4 га. Шырыня паласы расліннасці 10—75 м, пашырана да глыбіні 1 м. На Пн упадае ручай з воз. Лодасі, на Пд выцякае ручай у р. Страча.



Сарачанская група азёр.

Пачынаецца на Пд ад в. Ялуцавічы, цячэ па ўсходняй частцы Ваўкавыскага ўзвышша, упадае ў Зальвянку за 1,5 км на ПнУ ад в. Самаравічы. Прыток — р. Мартынаўка. Пойма месцамі забалочаная. Каля в. Крамяніца створана сажалка (пл. 0,18 км²).

САРАЧАНКА, рака ў Астравецкім р-не, правы прыток Віліі.

Даўжыня 29 км.
Пл. вадазбору 201 км².
Сярэднегадавы расход вады ў каля 1,75 м³/с.
Сярэдні нахіл воднай паверхні 1,4 ‰.

За верхняе цячэнне ліцаць р. Вель, якая пачынаецца за 1,7 км ПдЗ ад в. Караняты і цячэ праз а. Баранскае, Клевел, Белае, Тураскае, Залаўскае, Каймін, Тумскае, З вост. Тумскае выцякае Сарачанка ў Вілію за 1 км на З ад в. рочка. У вярхоўі цячэ пераважна сярод лесу, пойма часткова забалочаная. Рэчышча ад вытоку на працягу 2,2 км каналізаванае.

САРАЧАНСКАЯ ГРУПА АЗЁР, Астравецкім р-не, у басейне р. Віліі.

Уключае 12 азёр агульнай плошчай 4,3 км² (пл. вадазбору 180 км²): Тумскае, Ёдзі, Верабі, Каймін, Тураскае, Белае, Галадзянка, Залаўскае, Гульбеца, Баранскае, Галодна, Клевел. Азёры займаюць невялікія г. бокія ўчасткі агульнай ледавікова-лагчыны (даўжыня больш за 20 км) утварэнне якой звязана з выворненнем паазерскага ледавіка і настай дзейнасцю расталых водаў. У ваколі азёр марэнныя ўзвышшы (вышыня 30—40 м) чаргуюцца з балочанымі нізінамі, уздоўж а. выцягнуты озавыя грады, міжкамавых узгоркаў, парослых леса. Вылучаюцца мелкаводныя (найбольшыя глыбіні да 6 м) і сярэднеглыбокія (глыбіні да 21 м) азёры. Мелкаводныя (Клевел, Верабі, Белае, Турвейскае, Галадзянка) характарызуюцца проста будовай ложа, іх ліральная зона (шырыня 50—70 м) пясчаная, паступова пераходзіць у высланую сапрапелем глыбакаводную зону. Азёры значна зарастаюць (Клевел па ўсёй плошчы), шырыня паласы расліннасці 40—200 м. Сярэднеглыбокія азёры (Галодна, Тумскае, Ёдзі, Каймін і інш.) маюць вузкую літараль, глыбакаводную частку іх высцэлаюць сапрапелі. Зарастанне азёр нязначнае, шырыня паласы расліннасці менш за 30 м. Большасць азёр дрэннуюцца р. Клевель (паміж азерамі мае шырокія праток), з Тумскага возера выцякае р. Сарачанка. Ёдзі, Гульбеца і Верабі, злучаныя паміж сабой маюць сцек у р. Страча. Сарачанская група азёр вызначаецца выключна маляўнічасцю і мае высокія рэкрэацыйныя вартасці.

САРАЧЫНСКІ КАНАЛ, меліярацыйны канал у Любанскім р-не, левы прыток р. Арэса (бас. Прыпяці). Даўжыня 5,1 км. Пачынаецца за 3 км на У, вусце за 1,5 км на Пд ад в. Сарачы.

САРО, возера ў Бешанковіцкім р-не на мяжы з Сенненскім р-нам

Пл. 5,31 км².
Найбольшая глыбіня 36,3 м.
Даўжыня 9,47 км.

Большая шырня 0,91 км.
 выня берагавой лініі 22,6 км.
 м вады 60,5 млн. м³.
 вадазбору 104 км².

ас. р. Чарнагосница, за 18 км
 ад г. п. Бешанковічы, каля вёсак
 Сіняны. Схілы катлавіны вы-
 ша 20—25 м (на З да 10 м), на
 ніжваюцца да 2 м, пад хмызня-
 у верхняй частцы разараныя.
 ад вышыні 1,5 і 7 м тэрасы.
 вышыней 0,5—0,8 м, на Пн
 забалочаныя. Зона мелкавод-
 здоўж усходніх берагоў вузкая,
 ромкім нахілам дна, уздоўж-
 ных — значна пашыраецца. Пя-
 значаны да глыбіні 7—11 м у
 левай і 4 м у паўночнай частках
 выны, глыбакаводная зона вы-
 ілам. 2 невялікія астравы агуль-
 ла. 0,04 га. Возера вызначаецца
 іней вады. Шырня прыбярэж-
 паласы расліннасці 5—40 м,
 адная расліннасць пашырана да
 іні 3,5—4 м (на Пн да 5 м). Упа-
 ручай з воз. Тросна, на Пн вы-
 ручай у воз. Астровенскае.

ОКА, рака ў Брэсцкім р-не,
 прыток Матыкальскага кана-
 ас. Зах. Буга). Даўжыня 13,6 км.
 наецца за 1 км на З ад в. Кустын,
 за 1 км на Пд ад в. Сычы. Рэ-
 ча каналізаванае.

ОКА, ручай у Астравецкім р-не,
 прыток р. Парока (бас. Вілі).
 кыня 3 км. Пачынаецца каля
 малгі, упадае ў Пароку на ПнЗ
 г. Ліпнішкі. Рэчышча каналіза-
 е.

ОКІ, возера ў Пастаўскім р-не.

Пл. 0,1 км².
 Даўжыня 0,51 км.
 Найбольшая шырня 0,24 км.
 Даўжыня берагавой лініі 1,35 км.
 Пл. вадазбору 2,5 км².

У бас. р. Ласіца, за 32 км на У ад
 г. Паставы, каля в. Сарокі. Схілы
 катлавіны вышыней да 6 м, разара-
 ныя. Берагі на У і Пд зліваюцца са
 схіламі. На Пн пойма шырней
 10—30 м.

САРОЦКАЕ ВОЗЕРА, у Гродзен-
 скім р-не.

Пл. 0,1 км².
 Даўжыня 0,42 км.
 Найбольшая шырня 0,28 км.
 Даўжыня берагавой лініі 1,25 км.

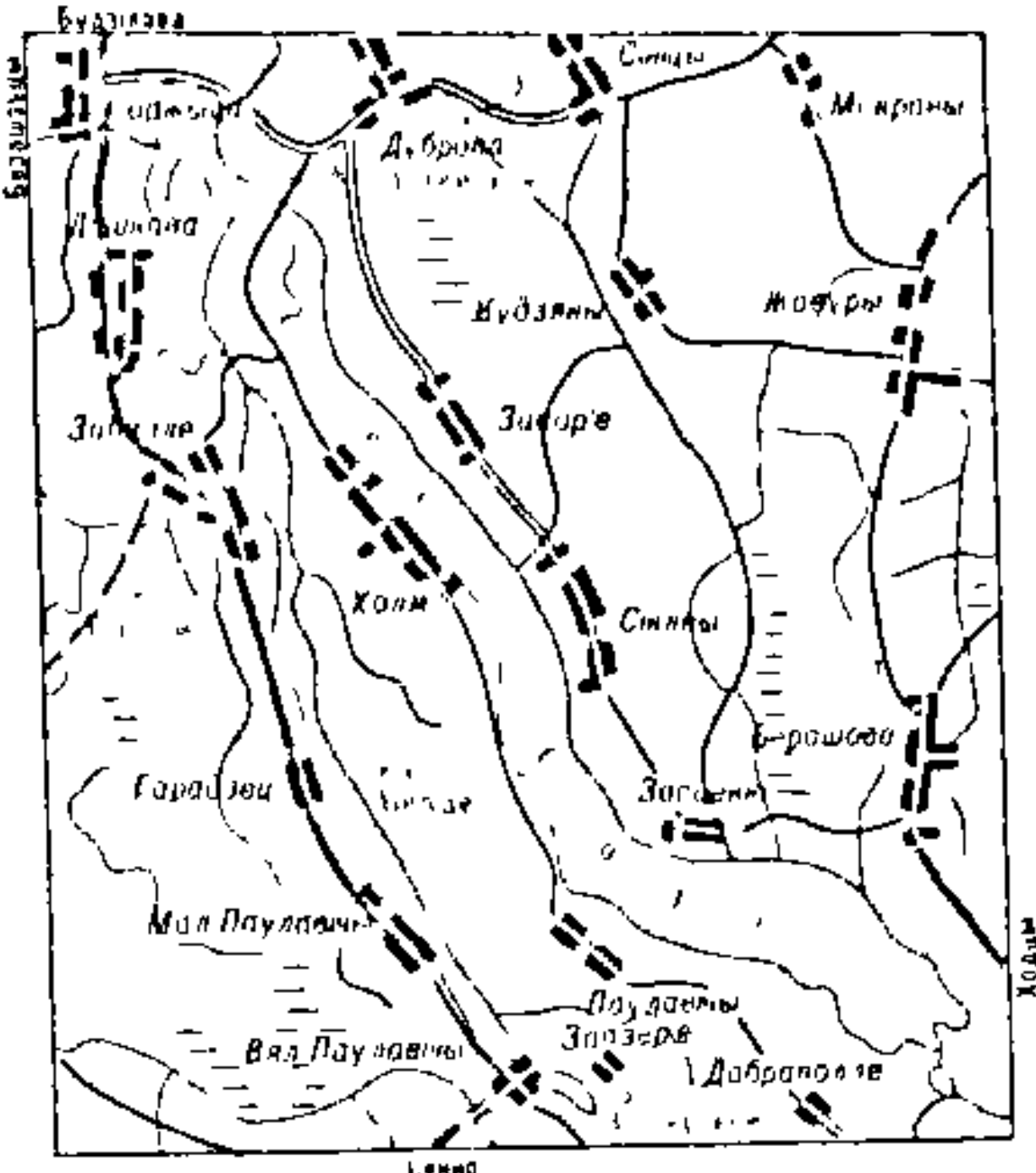
У бас. р. Сламянка, за 32 км на
 ПНУ ад г. Гродна, за 1 км на Пн ад
 в. Новая Руда. Схілы катлавіны вы-
 шыней 5—7 м, пераважна пад лесам,
 на У разараныя.

САРОЧЫНКА, рака ў Мсціслаўскім
 р-не, левы прыток р. Мяртвіца (бас.
 Дняпра). Даўжыня 8 км. Пачынаецца
 за 1,2 км на З ад в. Міхайлава, вусце
 за 1,5 км на ПНУ ад в. Сарочына.
 Рэчышча каналізаванае.

САРОЧЫНСКАЕ ВОЗЕРА, у Чашніц-
 кім р-не.

Пл. 0,13 км².
 Даўжыня 0,88 км.
 Найбольшая шырня 0,18 км.
 Даўжыня берагавой лініі 1,9 км.
 Пл. вадазбору каля 1 км².

У бас. р. Лукомка, за 10 км на
 ПдЗ ад г. Чашнікі, каля в. Сарочына.
 Схілы катлавіны вышыней 10—12 м,




Возера Саро.

разараныя. Берагі пераважна злі-
 ваюцца са схіламі.

САР'ЯНКА, рака ў Латвіі і Верхня-
 дзвінскім р-не, правы прыток Зах.
 Дзвіны.

Даўжыня 87 км.
 Пл. вадазбору 1000 км².
 Сярэднегадавы расход вады ў вусці
 7,4 м³/с.
 Сярэдні нахіл воднай паверхні
 0,9 ‰.

Выцякае з воз. Броджайс у Латвіі,
 вусце за 1 км на ПдУ ад в. Вусце.



Рака Сар'янка ў ніжнім цячэнні.

Цячэ ў межах Латгальскага ўзвышша і паўночна-заходняй часткі Полацкай нізіны (даўжыня ў межах Беларускага басейна 38 км, пл. вадазбору каля 600 км²). Асноўныя прытокі: Сарыя, Чавушыца, Асунца (справа), Мальчыца, Тур'я (злева). Даліна трапецападобная, пераважная шырыня 200—350 м. Пойма перарывістая, месцамі чаргуецца па берагах, шырыня 150—200 м. Рэчышча звільстае, шырыня 5—10 м у верхнім і сярэднім цячэнні, 15—25 м у ніжнім.

САСВА, рака ў Зэльвенскім р-не, левы прыток Зальвянкі (бас. Немана).

Даўжыня 24 км.

Пл. вадазбору 135 км².

Сярэдні нахіл воднай паверхні 1,8 ‰

Пачынаецца за 1 км на Пн ад в. Рудзевічы, цячэ па паўднева-ўсходняй частцы Баўкавыскага ўзвышша, упадае ў Зальвянку за 2 км на З ад в. Хомічы. Рэчышча каналізаванае.

САСНА, ручай у Барысаўскім р-не, правы прыток р. Мрай (бас. Дняпра).

Даўжыня 11 км.

Пл. вадазбору 60 км².

Сярэдні нахіл воднай паверхні 2 ‰

Пачынаецца на паўночна-ўсходніх схілах Мінскага ўзвышша за 1 км на Пд ад в. Азяродзішча, вусце за 1 км на Пд ад в. Уборак. Рэчышча на працягу 5 км уверх ад вусця каналізаванае.

САСНОВІЦА, Сасноўка, Заазерная канава, рака ў Іванаўскім р-не, правы прыток Дняпроўска-Бугскага канала (бас. Прыпяці).

Даўжыня 6,5 км.

Пл. вадазбору 91 км².

Сярэдні нахіл воднай паверхні 0,2 ‰

Выцякае з воз. Пясчанае за 0,5 км на У ад прыазёрнай в. Уласаўцы, вусце насупраць в. Башня, размешчана на левым беразе Дняпроўска-Бугскага канала. Рэчышча каналізаванае.

САСНОВІЦА, рака ў Клімавіцкім р-не, левы прыток р. Сасноўка (бас. Дняпра). Даўжыня 6,4 км. Пачынаецца за 4 км на ПдУ, вусце за 2 км на ПнЗ ад в. Тарасавічы.

САСНОЎКА, рака ў Клімавіцкім р-не, левы прыток р. Асцер (бас. Дняпра).

Даўжыня 39 км.

Пл. вадазбору 201 км².

Сярэднегадавы расход вады ў вусці 1,2 м³/с.

Сярэдні нахіл воднай паверхні 1,1 ‰

Пачынаецца за 3 км на З ад в. Склімін, вусце на ўскраіне в. Хадунь. Асноўныя прытокі: Сасновіца (злева), Рагожынка (справа). Рака цячэ па паўднева-ўсходняй ускраіне Аршанска-Магілеўскай раўніны. Даліна трапецападобная, шырыня 0,5—1,5 км. Схілы вышыней 10—20 м, умерана стромкія, у ніжнім цячэнні месцамі абрывістыя, парзаны невялікімі ярамі. Пойма двухбаковая, месцамі чаргуецца па берагах, шырыня 100—200 м, у сярэднім і ніжнім цячэнні пашыраецца да 500 м. Рэчышча на працягу 4,1 км (в. Зімніцы — в. Свірэль) і 10,2 км (вусце р. Рагожынка — 1,5 км на Пн ад в. Хатовіж) каналізаванае. На астатніх участках звільстае, шырыней 5—10 м, у вярхоўі перасыхае. Берагі ўмерана стромкія, месцамі абрывістыя.

САСНОЎСКАЕ ВОЗЕРА, у Шумілінскім р-не.

Пл. 0,29 км².

Найбольшая глыбіня 7,6 м.

Даўжыня 1,11 км.

Найбольшая шырыня 0,42 км.

Даўжыня берагавой лініі 2,82 км.

Аб'ём вады 1,14 млн. м³.

Пл. вадазбору 1,28 км².

У бас. р. Зах. Дзвіна, за 8 км на З ад г. п. Шуміліна, каля в. Пабеда. Схілы катлавіны вышыней 2—5 м, разараныя, на ПнУ пад хмызняком. Берагі нізкія (0,1 м), на ПнУ вышыней да 0,4 м, тарфяныя. Ложа да глыбіні 2—2,5 м пясчанае, ніжэй выслана ілам і сапрапелем. Уздоўж берагоў паласа надводнай расліннасці шырыней да 10 м (на У 25—40 м), падводная расліннасць пашырана да глыбіні 3,5 м.

САСНОЎСКИ КАНАЛ, меліярацыйны канал у Любанскім і Акцябрскім р-нах, левы прыток р. Арэса (бас. Прыпяці). Даўжыня 6,2 км. Пачынаецца з Запольскага 10-га канала за 2 км на ПнУ ад в. Дварэц Любанскага р-на, вусце за 1 км на ПдЗ ад в. Сасноўка Акцябрскага р-на.

САСНЯНКА, рака ў Полацкім р-не, левы прыток р. Сосніца (бас. Зах. Дзвіны). Даўжыня 5 км. Пачынаецца за 1 км на ПнУ ад в. Дземаўшчына, вусце за 0,5 км на ПдЗ ад в. Ліповая. Рэчышча ад вытоку на працягу 3 км каналізаванае.

САЎКА, рака, гл. Жалудзянка.

САЎЛЯЖОРЫ, возера ў Браслаўскім р-не.

Пл. 0,13 км².

Даўжыня 0,6 км.

Найбольшая шырыня 0,3 км.

Даўжыня берагавой лініі 1,45 км.

У бас. р. Дрысвята, за 35 км на ПдЗ ад г. Браслаў, за 4 км на У ад

г. п. Відзы. Ляжыць на ўскраіне са, з Пн прымыкае разараная тэторыя. Злучана ручаем з возерам назвы.

СВАБОДНЫ КАНАЛ, меліярацыйны канал у Сенненскім р-не, у Зах. Дзвіны. Даўжыня 6,6 км. Пачынаецца за 1,2 км на ПдУ ад в. Казіка, упадае ў воз. Сянно з У, за 0,5 км на З ад в. Свабоднае.

СВАЖНЯ, рака ў Мядзельскім р-не, правы прыток Вузлянкі (бас. В. Дзвіны). Даўжыня 10,2 км. Пачынаецца ў рочышчы Гай за 2 км на ПнЗ ад в. Альсевічы, цячэ ўчасткамі па лясных масівах, упадае ў Вузлянку за 1,7 км на Пд ад в. Брусы. Рэчышча каналізаванае.

СВАРՔТВА, рака ў Навагрудскім і Баранавіцкім р-нах, правы прыток р. Моўчадзі (бас. Немана).

Даўжыня 35 км.

Пл. вадазбору 150 км².

Сярэдні нахіл воднай паверхні 2 ‰

Пачынаецца на У з воз. Свіц (Навагрудскі р-н), цячэ ў меж Навагрудскага ўзвышша, упадае ў Моўчадзь на Пн ад в. Моўчадзь Іранавіцкага р-на. Даліна трапецападобная, яе шырыня 1—1,5 км, у верхнім цячэнні 0,4—0,8 км. Пойма двухбаковая (шырыня 0,1—0,5 км), у сярэднім цячэнні забалочаная, у вытокавай частцы пад лесам. Рэчышча на працягу 9,1 км каналізаванае, 1,6 км на У ад в. Голевічы — в. Емялянавічы.

СВАЏЦЕ, возера ў Полацкім р-не

Пл. 0,06 км².

Даўжыня 0,45 км.

Найбольшая шырыня 0,19 км.

Даўжыня берагавой лініі 1,05 км.

У бас. р. Сосніца, за 28 км на Пн ад Полацка, за 6 км на ПдУ ад в. Плата. Схілы катлавіны вышыней 15 м, пад лесасекай.

СВЕДЗЬ, рака ў Калінкавіцкім, Свєлагорскім і Рэчыцкім р-нах, правы прыток р. Бярэзіна (бас. Дняпра)

Даўжыня 49 км.

Пл. вадазбору 625 км².

Сярэднегадавы расход вады ў вусці 2,6 м³/с.

Сярэдні нахіл воднай паверхні 0,3 ‰

Пачынаецца за 1,5 км на Пд ад в. Падлукі Калінкавіцкага р-на, вусце за 3 км на У ад в. Сведскае Рэчыцкага р-на. Цячэ па паўночнай частцы Гомельскага Палесся. Даліна невяртная, у сярэднім цячэнні месцамі трапецападобная, шырыней 1—3 км. Схілы вышыней 5—7 м, спадзістыя. Пойма двухбаковая (шырыня 0,5—1 км), моцна перасечаная меліярацыйнымі каналамі. Рэчышча (шырыня 10—20 м) каналізаванае, акрамя невялікага ўчастка каля вусця.

СВЕРЗНА, возера ва Ушацкім р-не

Пл. 0,38 км².

Найбольшая глыбіня 10,1 м.

Даўжыня 1,7 км.

Найбольшая шырыня 0,35 км.

Даўжыня берагавой лініі 4,48 км.
Аб'ём вады 1,44 млн. м³.
Пл. вадазбору 10 км².

у бас. р. Ушача, за 23 км на ПДЗ ад г. п. Ушачы, за 1,5 км на ПнЗ ад в. Навасёлкі. Схілы катлавіны вышыней 2—9 м (на ПА і ПДУ 10—12 м), пад лесам. Берагі нізкія, пад хмызняком. на ПДУ заліваюцца са схіламі. Есць 4 залівы. На Пн і ПнЗ пойма шырыней да 25 м, тарфяністая, парослая хмызняком і лесам. Найбольшыя глыбіні ў паўночнай частцы возера. Дно да глыбіні 2—3,5 м выслана пяском, ніжэй сапрапелем. Зарастае да глыбіні 1,5 м надводнай расліннасцю (шырыня паласы да 15 м), да глыбіні 3 м пашыраны гарлачыкі і рдзесты. На ПнЗ пратока ў р. Ушача.

СВЕТЛАГОРСКАЕ ВАДАСХОВІШЧА, у Светлагорскім р-не.

Пл. 14,4 км².
Сярэдняя глыбіня 4,5 м.
Аб'ём вады 64,4 млн. м³.

Створана ў 1989 за 11 км на ПД ад г. Светлагорск, каля г. п. Сасновы Бор для арашэння зямель, рыбагадоўлі і рэкрэацыі. Ваганні ўзроўню вады на працягу года да 4 м.

СВЕТЛАГОРСКИ КАНАЛ, меліярацыйны канал у Светлагорскім р-не, левы прыток р. Сведзь (бас. Дняпра). Даўжыня 15 км. Пачынаецца за 2,8 км на ПДУ ад в. Гогалева, упадае ў Сведзь за 2,5 км на ПДУ ад в. Славань.

СВЕТЛАЕ ВОЗЕРА, у Пастаўскім р-не.

Пл. 0,05 км².
Даўжыня 0,31 км.
Найбольшая шырыня 0,24 км.
Даўжыня берагавой лініі 0,85 км.

У бас. р. Мядзелка, за 10 км на ПД ад г. Паставы, за 1,5 км на З ад в. Шабаны (0,5 км на ПДУ ад воз. Чэцверць). Схілы катлавіны вышыней 5—7 м (на У да 2 м), разараныя, пад хмызняком.

СВЕЦІЦКАЯ КАНАВА, гл. Свяціцкі канал.

СВІДАЎСКИ КАНАЛ, меліярацыйны канал у Рэчыцкім р-не, левы прыток Асачынскага канала (бас. Дняпра). Даўжыня 10,6 км. Пачынаецца за 1,7 км на ПДЗ ад в. Свідаўка, упадае ў Асачынскі канал у в. Васілева.

СВІДНА, возера ў Пастаўскім р-не.

Пл. 0,97 км².
Найбольшая глыбіня 11,6 м.
Даўжыня 1,45 км.
Найбольшая шырыня 0,98 км.
Даўжыня берагавой лініі 4,05 км.
Аб'ём вады 5,89 млн. м³.
Пл. вадазбору 8,43 км².

У бас. р. Галбіца, за 25 км на У ад г. Паставы, каля в. Дунілавічы. Схілы катлавіны вышыней 4—6 м, разараныя. Берагі нізкія, на ПДЗ сплавінныя, на У і З вышыней 0,5—0,8 м, абразіныя, пад хмызняком. Пойма шырыней 10—200 м, забалочаная,

парослая хмызняком. Дно да глыбіні 3—5 м пясчанае, ніжэй выслана ілам. Шырыня паласы расліннасці 50—75 м, пашырана да глыбіні 3—3,5 м. На ПДЗ выцякае ручай у р. Заражанка.

СВІДАНАЕ, вадасховішча ў Лельчыцкім р-не.

Пл. 2,2 км².
Найбольшая глыбіня 4,6 м.
Даўжыня 2,8 км.
Найбольшая шырыня 2 км.
Аб'ём вады 5,7 млн. м³.
Пл. вадазбору 5379 км².

Створана ў 1986 за 16 км на ПнУ ад г. Лельчыцы, каля в. Свіднае для арашэння зямель, рыбагадоўлі. Наліўное, вада падаецца з р. Убарць. Ваганні ўзроўню вады на працягу года да 2,5 м.

СВІДАЎСКИ КАНАЛ, меліярацыйны канал у Смалявіцкім і Лагойскім р-нах, правы прыток р. Гайна (бас. Дняпра). Даўжыня 5 км. Пачынаецца за 1,7 км на ПнЗ ад в. Юзэфова, упадае ў Гайну каля в. Свідна.

СВІДОВЕЦ, Свідоўка, Балотніца, Плотніца, рака ў Жытомірскай вобл. Украіны і Лельчыцкім р-не, правы прыток р. Убарць (бас. Прыпяці).

Даўжыня 61 км.
Пл. вадазбору 600 км².
Сярэдні нахіл воднай паверхні 1,44 ‰.

Пачынаецца за 6 км на ПДЗ ад в. Кованка Алеўскага р-на, вусце каля в. Картынічы (раней рака ўпадала ў р. Лохніца — прыток Убарці). Рэчышча на тэрыторыі Беларусі каналізаванае (даўжыня 16 км). Рака цячэ па лясістай мясцовасці.

СВІДРОЎКА, рака ў Ляхавіцкім р-не, левы прыток Шчары (бас. Нёмана).

Даўжыня 21 км.
Пл. вадазбору 74 км².
Сярэдні нахіл воднай паверхні 2 ‰.

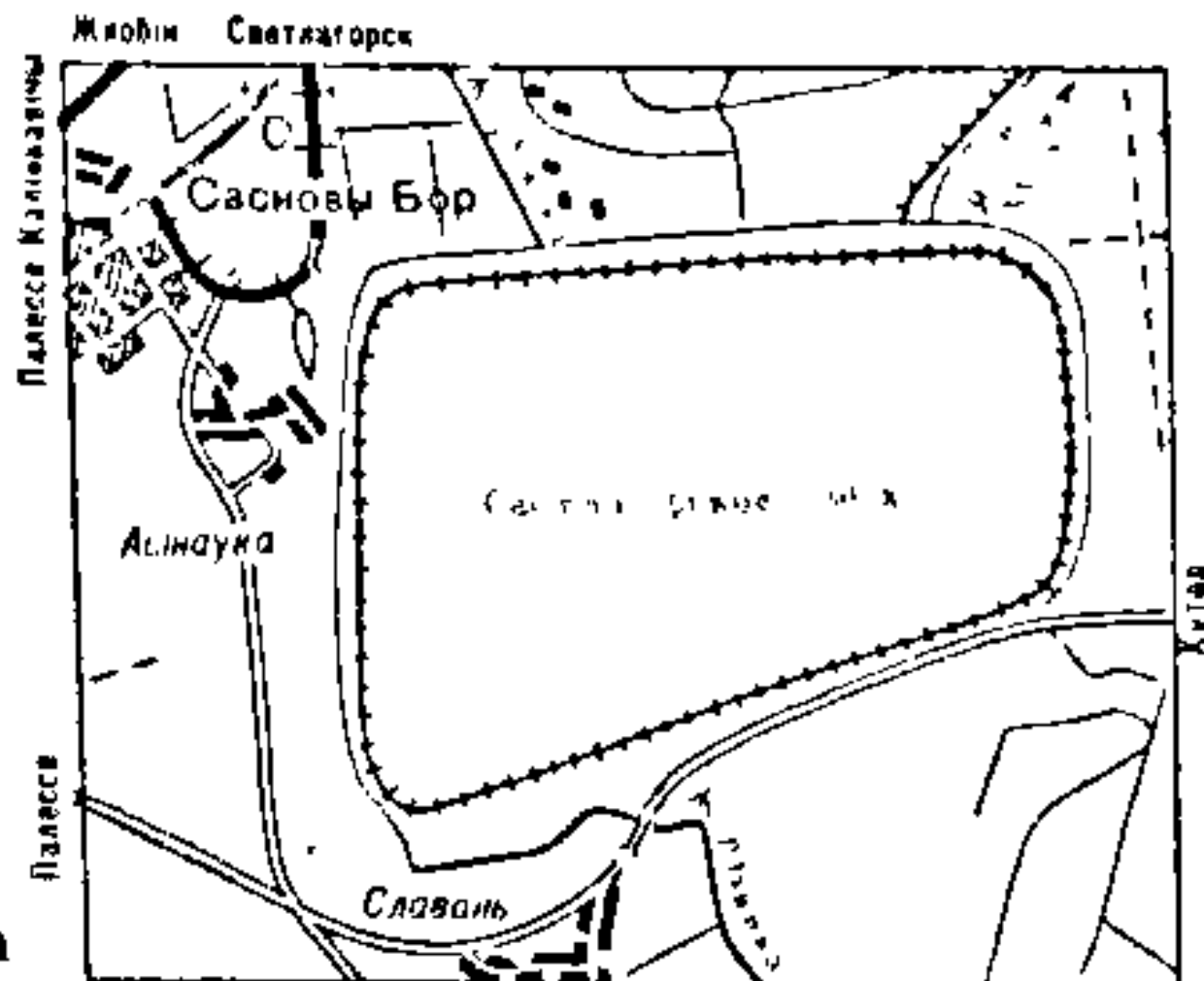
Пачынаецца за 1,5 км на ПнУ ад хутара Рачканы, участкамі цячэ сярод лесу, упадае ў Шчару за 1,5 км на ПД ад в. Меляхі. Рэчышча на працягу 7,2 км (ад хутара Русінавічы да в. Смаленкі) каналізаванае.

СВІЕРВІЦА, рака, гл. Акунеўка.
СВІЛІЦА, рака ў Глыбоцкім р-не, у бас. Зах. Дзвіны.

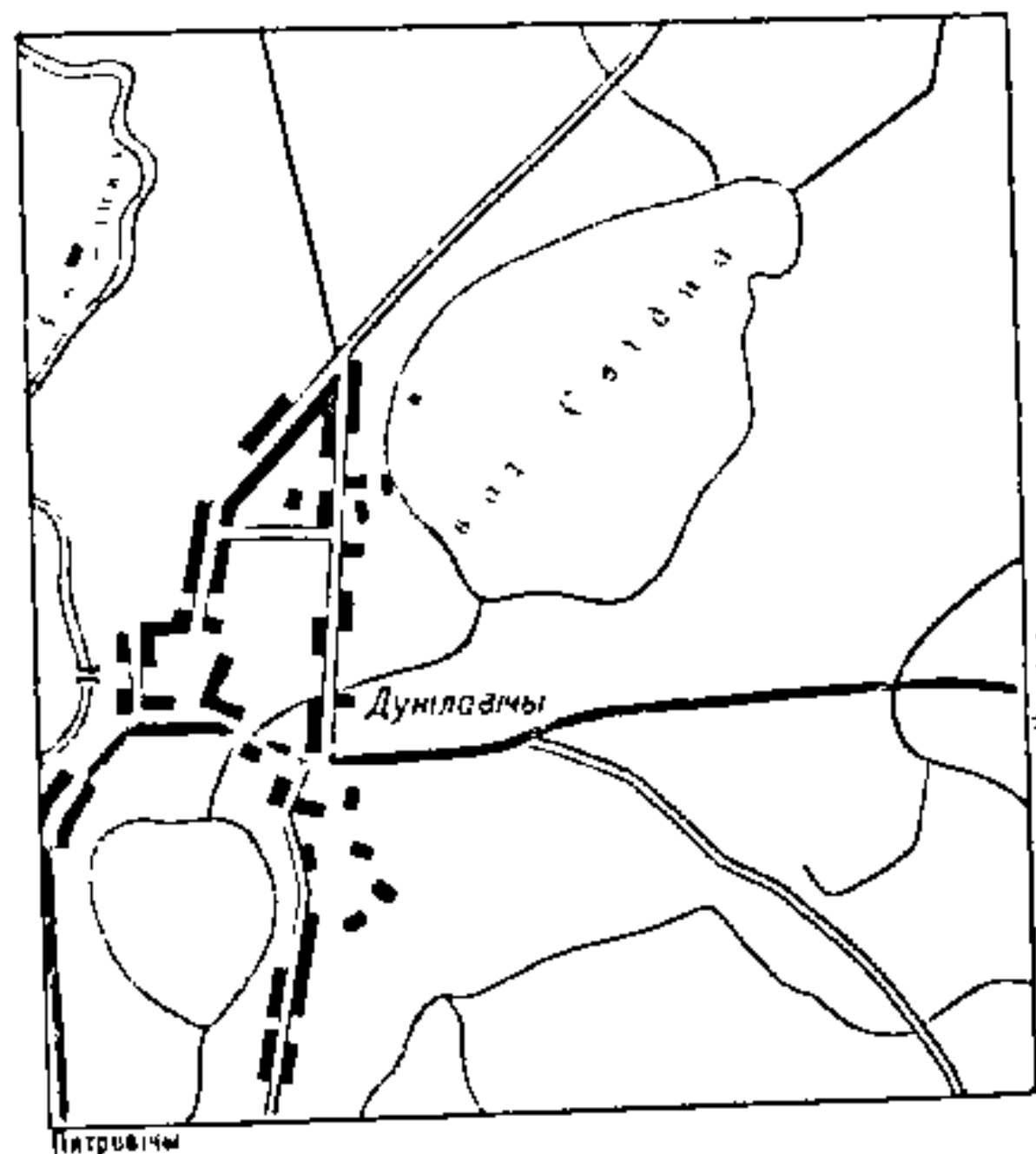
Даўжыня 10 км.
Пл. вадазбору 98 км².
Сярэдні нахіл воднай паверхні 3,1 ‰.

Пачынаецца за 3 км на ПДЗ ад г. п. Падсвілле, упадае ў воз. Пліса з З за 0,5 км на ПнЗ ад хутара Юзэфова. Прытокі — Агурнеўка і Вараноўка (злева).

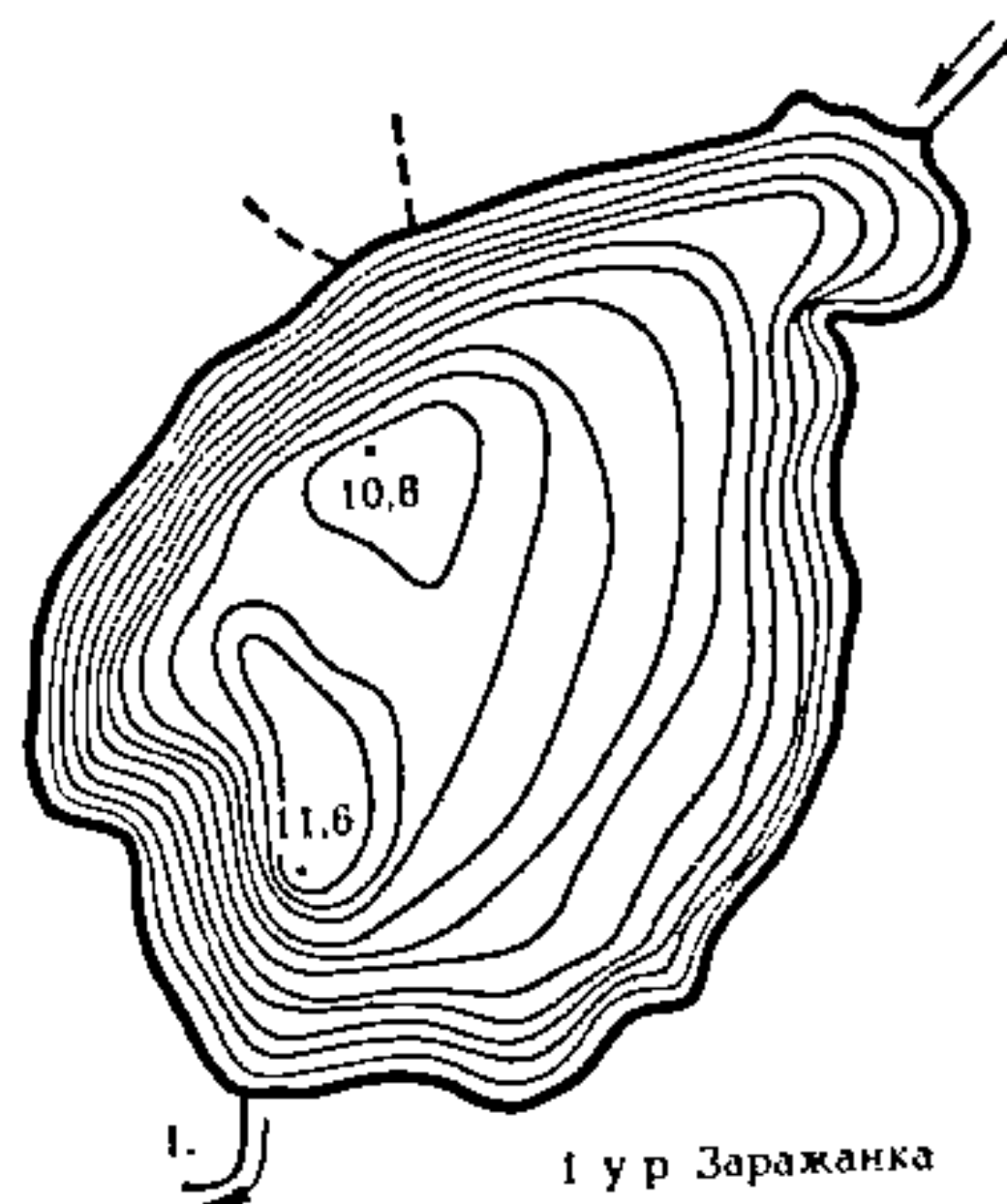
СВІЛЫ, канал, гл. Войшалка.
СВІНА, рака ў Гарадоцкім, Полацкім і Шумілінскім р-нах, правы прыток р. Обаль (бас. Зах. Дзвіны).



Светлагорскае вадасховішча.



Возера Свідна.



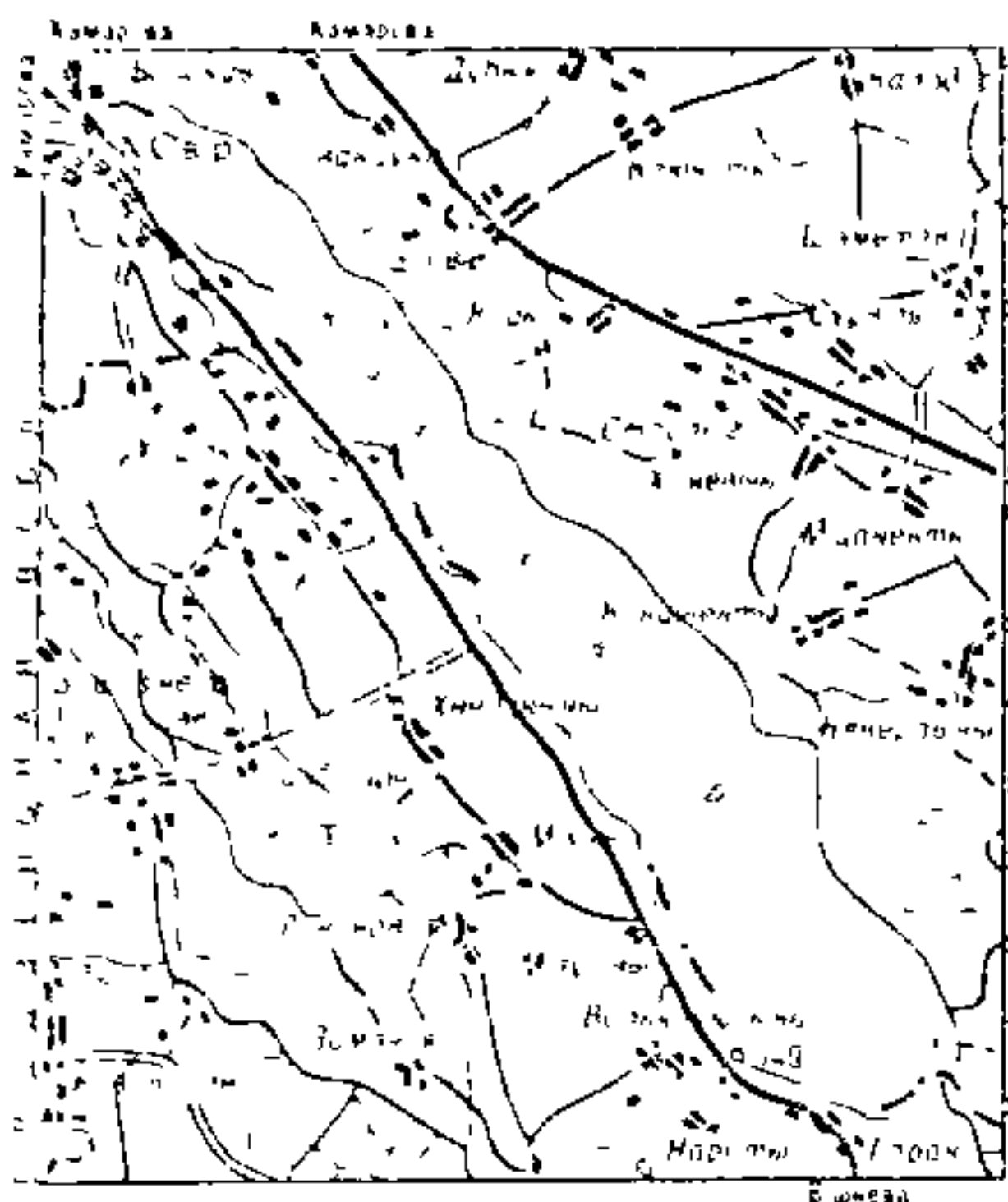
Возера Свідна.

Даўжыня 24 км.
Пл. вадазбору 360 км².
Сярэдні нахіл воднай паверхні 3,9 ‰.

Выцякае з воз. Малое Белае за 1,5 км на ПнЗ ад в. Прудок Гарадоц-

Сярэднегадавы расход вады ў вусці
2 м³/с.
Сярэдні нахіл воднай паверхні 0,8 ‰.

Даўжыня 13 км.
Пл. вадазбору 83 км².
Сярэдні нахіл воднай паверхні 1,6 ‰.



Пачынаецца за 4 км на Пн ад в. Данилавічы Лельчыцкага р-на, вусце за 1 км на Пн ад в. Перароўскі Млын Жыткавіцкага р-на. У ніжнім цячэнні большую частку сцеку перахоплівае Крушынная канава. Рака цячэ па ўсходняй частцы нізіны Прыпяцкае Палессе, па лясістай забалочанай мясцовасці. Прыток — р. Мутнянка (злева). Даліна ў вярхоўі месцамі трапецападобная, вузкая, у сярэднім і ніжнім цячэнні невыразная, зліваецца з прылеглай мясцовасцю. Пойма ў верхнім цячэнні перарывістая, чаргуецца па берагах, у сярэднім цячэнні шырыня 0,3—0,8 км, у ніжнім — зліваецца з поймай Прыпяці. Рэчышча звілістае, шырыня 1—6 м.

Пачынаецца каля в. Калыбелі Брэскай вобл., вусце за 2 км на З в. Віроўка Касцюковіцкага р-на Рэчышча на працягу 9,5 км (выток 1 км на ПнЗ ад в. Ягораўка Мокрскага сельсавета Касцюковіцкага р-на) каналізаванае.

СВІНКА, рака ў Дубровенскім р-не левы прыток р. Дняпро.

Даўжыня 10 км.
Пл. вадазбору 52 км².
Сярэдні нахіл воднай паверхні 4,5 ‰.

Пачынаецца за 2 км на ПнУ в. Загваздзіна, вусце на паўночнаўсходняй ускраіне г. Дуброў **СВІНКА**, рака ў Свіслацкім р-не правы прыток р. Пікарэц (бас. Імана). Даўжыня 9 км. Пачынаецца на Пн ад в. Скраблы, упадае ў Пірэц за 0,5 км на ПдЗ ад пас. Астрэскі. Рэчышча на працягу 2,5 км (в. Вердамічы да в. Манчыцы) каналізаванае. Пойма часткова забалочаная. Каля в. Вердамічы створа сажалка (пл. 0,02 км²).

СВІНО, агульная назва злучаных паміж сабой азёр Вялікае Свіно і Малое Свіно (Гарадоцкі р-н).

СВІР, возера ў Мядзельскім р-не

Пл. 22,28 км².
Найбольшая глыбіня 8,7 м.
Даўжыня 14,1 км.
Найбольшая шырыня 2,27 км.
Даўжыня берагавой лініі 31,2 км.
Аб'ём вады 104,3 млн. м³.
Пл. вадазбору 364 км².

Возера Свір.

кага р-на, цячэ праз воз. Ласосна, вусце за 1,5 км на ПнЗ ад в. Казьяны Шумілінскага р-на. Цячэ па паўночнаўсходняй частцы Полацкай нізіны, па лясістай мясцовасці. Прымае прытокі з 47 азёр, якія займаюць каля 14 % вадазбору.

СВІНАВОД, рака ў Лельчыцкім і Жыткавіцкім р-нах, правы прыток Прыпяці.

Даўжыня 46 км.
Пл. вадазбору 511 км².

Даўжыня 15 км.
Пл. вадазбору 52 км².
Сярэдні нахіл воднай паверхні 0,4 ‰.

Выцякае з воз. Канцовае за 0,5 км на З ад в. Малая Вядрэнь Чашніцкага р-на, цячэ праз азёры Вядрэнскае, Зелянок, Глыбочына, Баярскае, Хацькоўскае, Запольскае; вусце за 0,7 км на ПнЗ ад в. Заполле Бешанковіцкага р-на.

СВІНКА, рака ў Касцюковіцкім р-не і Бранскай вобл. Расіі, левы прыток р. Беседзь (бас. Дняпра).

Возера Свір.

у бас. р. Страча, за 27 км на ПдЗ ад г. п. Мядзел, каля г. п. Свір. Заходняя схілы катлавіны вышыней 12—15 м (участкамі да 25 м), разараныя ш пад хмызняком, усходняя вышыней 3—5 м, параслі лесам. Берагі высокія, месцамі зліваюцца са схіламі, усходняя нізкія, забалочаныя. Пойма на У і Пн выразная (шырыня да 200 м), пад зрэджаным хмызняком, забалочаная, парэзана сеткай меліярацыйных каналаў. Пераважаюць 6-метровыя глыбіні, у цэнтры і на Пд пячаныя мелі (2 і 3,4 м). Дно да глыбіні 4 м пясчанае, ніжэй выслана сапрапеллямі. Моцна зарастае ўздоўж усходніх берагоў, у вытоку Свірыцы і месцы ўпадзення Смолкі паласа трыснягу і чароту дасягае шырыні 200 м. Упадаюць рэкі Смолка, Вялікі Перакоп, на Пн выцякае р. Свірыца. Месца адпачынку, каля возера санаторый «Свір».

СВІРАНКА, рака, гл. Свірыца.
СВІРКА, рака ў Астравецкім р-не, у басейне Сарачанкі (бас. Вілі). Даўжыня 8 км. Пачынаецца на Пд ад в. Кісялі, упадае ў воз. Каймін каля в. Гінкішкі. Рэчышча ад в. Трашчаны да в. Спанды (2,7 км) і на працягу 2 км ад вусця ўверх каналізаванае.

СВІРНІШЧА, возера ў Мядзельскім р-не.

Пл. 0,38 км².

Найбольшая глыбіня 2,7 м.

Даўжыня 0,87 км.

Найбольшая шырыня 0,57 км.

Даўжыня берагавой лініі 2,39 км.

Аб'ём вады 0,71 млн. м³.

Пл. вадазбору 10 км².

У бас. р. Страча, за 36 км на З ад г. п. Мядзел, каля в. Наваселкі. Схілы катлавіны вышыней 4—5 м (на З і ПдЗ да 20 м), параслі хмызняком, на З і У разараныя. Берагі сплавінныя, на У зліваюцца са схіламі. Дно выслана сапрапеллем. Поўнасцю зарастае падводнай расліннасцю.

СВІРСКІ РУЧАЙ, у Мядзельскім р-не, у бас. Вілі. Даўжыня 5 км. Пачынаецца на ПнЗ ад в. Семкі, упадае ў воз. Свір на У ад г. п. Свір. Рэчышча на працягу 0,6 км каля в. Большава каналізаванае.

СВІРЫЦА, Свіранка, рака ў Мядзельскім р-не, левы прыток Страчы (бас. Вілі).

Даўжыня 6 км.

Пл. вадазбору 419 км².

Сярэднегадавы расход вады ў вусці больш за 3 м³/с.

Сярэдні нахіл воднай паверхні 2,4 ‰.

Выцякае з паўночна-заходняга боку воз. Свір, упадае ў Страчу на Пд ад в. Валодзькі.

СВІСЛАЧ, рака ў Мінскай і Магілёўскай абласцях, правы прыток р. Бярэзіна (бас. Дняпра).

Даўжыня 285 км.


Пл. вадазбору 5,2 тыс. км².

Сярэднегадавы расход вады ў вусці каля 40—50 м³/с.

Сярэдні нахіл воднай паверхні 0,5 ‰.

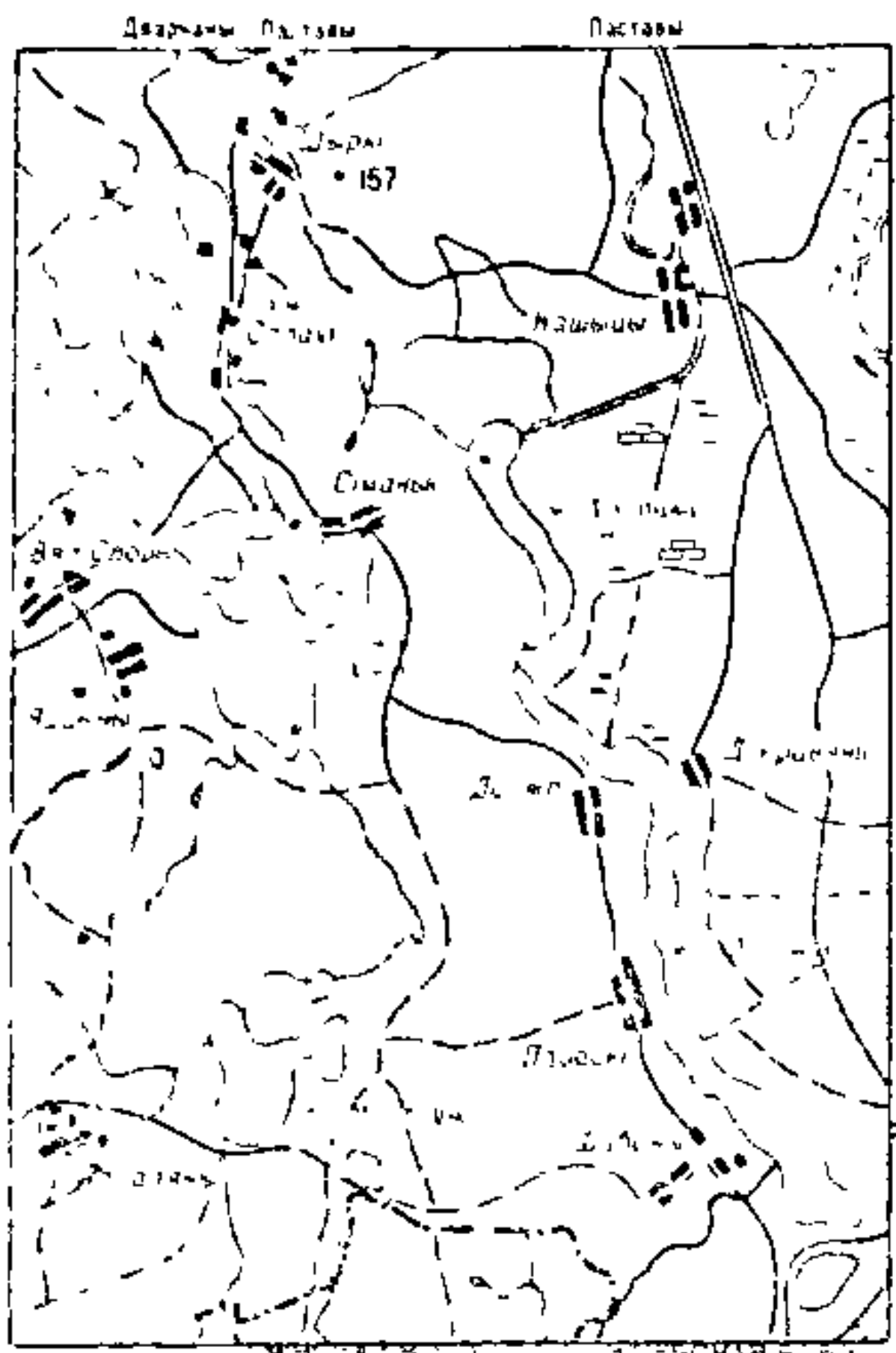
Пачынаецца на Мінскім узвышшы за 1,5 км на ПдУ ад в. Шапавалы Валожынскага р-на, вусце на паўднёва-ўсходняй ускраіне в. Свіслач Асіповіцкага р-на. Асноўныя прытокі: Вяча (упадае ў Заслаўскае вадасхо-

вішча), Волма, Балачанка (злева), Цытаўка, Талька, Сіняя (справа). Рака цячэ па цэнтральнай частцы Мінскага ўзвышша і па заходняй ускраіне Цэнтральнабярэзінскай раўніны. Даліна ў вытокавай частцы V-падобная і скрынкападобная, у сярэднім цячэнні пераважна трапецападобная, у ніжнім — невыразная або трапецападобная, шырыня яе ў вярхоўі 0,4—0,6 км, у сярэднім і ніжнім цячэнні 1—2 км. Схілы ў верхнім і сярэднім цячэнні ўмерана стромкія, радзей спадзістыя (вышыня 10—12 м), парэзаныя далінамі прытокаў. Пойма двухбаковая (радзей аднабаковая), чаргуецца па берагах, парэзаная старыцамі і меліярацыйнымі каналамі, пераважна адкрытая. Шырыня яе 0,3—0,5 км у верхнім і 0,8—1 км у ніжнім цячэнні. Рэчышча ў межах Мінска і ніжэй да в. Каралішчавічы Мінскага р-на на 7 невялікіх участках агульнай працягласцю 7,9 км каналізавана. У вярхоўі ад в. Векшыцы рака з'яўляецца часткай канала Вілейска-Мінскай воднай сістэмы, шырыня рэчышча да Заслаўскага вадасховішча 20—25 м. У межах Мінска рака ўтварае 8 лукавін. У цэнтры горада берагі забетаніраваны, добраўпарадкаваны. У сярэднім і ніжнім цячэнні рэчышча меандруе, глыбокаўрэзанае, звільстае, шырыней 25—30 м, ніжэй плаціны Асіповіцкага вадасховішча — да 50 м. Берагі ў ніжнім цячэнні вышыней 2—3 м, месцамі 6—8 м. Прыродны рэжым ракі зарэгуляваны каскадам вадасховішчаў



Рака Свіслач у Мінску. Свята горада.

СВІСЛАЧ



Возера Світа.

(Заслаўскае, Крыніца, Дразды, Камсамольскае возера, Чыжоўскае, Асіповіцкае). На сцек ракі ўплывае таксама перакідка вады з Вілія па Вілейска-Мінскай воднай сістэме. З вадасховішча Дразды частка сцeku паступае ў Сляпянскую водную сістэму, у перспектыве паступіць у Лошыцкую водную сістэму, што

дасць магчымасць стварыць воднае кола ў Мінску агульным працягам каля 50 км. Лядовы рэжым значна змяніўся пасля будаўніцтва Вілейска-Мінскай воднай сістэмы. Да яе будаўніцтва рака замярзала ў сярэдзіне снежня, крыгалом у 2-й палове сакавіка, найбольшыя ўзроўні вады ў 1-й дэкадзе красавіка, працяг разводдзя 50 сутак; пасля будаўніцтва рэжым ракі мала вывучаны. У рацэ водзяцца акунь, плотка, шчупак, карась, лінь, але ніжэй Мінска рака забруджана і рыбы амаль няма. На Свіслачы гарады Мінск і Заслаўе.

СВІСЛАЧ, рака ў Гродзенскай вобл., левы прыток Немана.

Даўжыня 121 км.

Пл. вадазбору 1800 км² (у т. л. на тэрыторыі Беларусі 1432 км²).

Сярэднегадзвы расход вады ў вусці 9 м³/с.

Сярэдні нахіл воднай паверхні 0,6 ‰.

Пачынаецца каля в. Занкі 1-я Свіслацкага р-на, у верхнім і сярэднім цячэнні цячэ па ўсходніх схілах Гродзенскага і заходніх свілах Ваўкавыскага ўзвышшаў, упадае ў Неман за 1,2 км на Пн ад г. п. Свіслач. Асноўныя прытокі: Рудаўка, Куклянка, Бераставічанка, Верацейка, Пікелка (справа), Устачанка, Нятупа, Уснарка, Одла, Індурка, Лашанка (злева). Даліна ў верхнім і ніжнім цячэнні трапецападобная, яе шырыня 0,8—2 км, у сярэднім не выражана. Схілы спадзістыя і ўмерана стромкія, парэзаныя далінамі прытокаў і ярамі. Пойма двухбаковая, яе шырыня 300—500 м, роўная, у сярэднім

цячэнні не выражана, пераважна балочаная. Рэчышча на працягу 30,6 км каналізаванае: ад вытоку в. Дварчаны (8,5 км) і ад грані з Польшчай да в. Ярмолічы (22,1 км). На астатнім працягу звілістае, шырыня ў верхнім цячэнні 3—6 м, ніжэй 10—35 м, месцамі да 60 м. Замярзае ў канцы снежня, крыгалом у сярэдзіне сакавіка.

СВІТА, возера ў Пастаўскім р-не.

Пл. 0,83 км².

Найбольшая глыбіня 31 м.

Даўжыня 1,5 км.

Найбольшая шырыня 1,06 км.

Даўжыня берагавой лініі 5,44 км.

Аб'ём вады 7,54 млн. м³.

Пл. вадазбору 22 км².

У бас. р. Мядзелка, за 7 км на ад г. Паставы, каля в. Сіманькі. Схілы катлавіны вышыней 20—35 м, раслі лесам і хмызняком, у верхняй частцы часткова разараныя. Берагі пад хмызняком. Пойма шырыня 10—15 м, на 3 да 200 м. 3 астрагульнай пл. 0,016 км². Найбольшая глыбіня ў паўднёвай частцы возера. Дно ў прыбярэжнай частцы пясчанае, глыбей гліністае. Зарастае слабымі шырыня паласы прыбярэжнай раціннасці да 5 м. Упадае ручай з в. Чэцверць, выцякае ручай у в. Світка.

СВІТКА, возера ў Пастаўскім р-не.


Пл. 0,23 км².

Даўжыня 0,87 км.

Найбольшая шырыня 0,5 км.

Даўжыня берагавой лініі 2 км.

Пл. вадазбору 23,5 км².



Рака Свіслач (басейн Дняпра) на паўднёва-ўсходняй ускраіне Мінска.

У бас. р. Мядзелка, за 7 км на Пд г. Паставы, каля в. Сіманькі. Схілы катлавіны вышыней да 8 м, на ПдЗ да 13 м, часткова разараныя. Пучана ручаем з воз. Світа, на Пн цякае р. Спорыца.

ВІЦЯЗЬ, рака ў Навагрудскім р-не, завы прыток р. Оса (бас. Нёмана). Даўжыня 8,5 км. Пачынаецца каля Несутычы, упадае ў Осу за 0,5 км з ПнЗ ад в. Асташына. Рэчышча зналізаванае.

ВІЦЯЗЬ, возера ў Навагрудскім р-не.

Пл. 2,24 км².


Найбольшая глыбіня 15 м.

Даўжыня 1,7 км.

Найбольшая шырыня 1,6 км.

Аб'ём вады 7,84 млн. м³.

Пл. вадазбору 14 км².



Возера Свіцязь (Навагрудскі раён).

У бас. р. Моўчадзь, за 22 км на Пд ад г. Навагрудак, за 3 км на Пд ад в. Валеўка, на тэрыторыі Свіцязян-

скага ландшафтнага заказніка. Схілы катлавіны параслі лісцевым, месцамі хвойным лесам, на Пд і ПдЗ забалочаныя, тарфяністыя. Прыбярэжная частка возера да глыбіні 3—5 м выслана пяском, глыбакаводная — ілам. Слаба зарастае. У возеры растуць лабелія Дортмана і палушнік азэрны, занесеныя ў рэспубліканскую Чырвоную кнігу. Выцякае р. Сваротва. На возеры пансіянат «Свіцязь», шматлікія зоны адначынку.

СВІЦЯЗЬ, возера ў Нясвіжскім р-не.

Пл. 0,19 км².

Даўжыня 0,9 км.

Найбольшая шырыня 0,4 км.

Даўжыня берагавой лініі 2,2 км.

У бас. р. Уша (цячэ праз возера), за 2 км на ПдЗ ад г. Нясвіж, каля в. Фэрбаўшчына. Схілы катлавіны вышыней 4—6 м, пераважна разараныя, на ПнЗ пад лесам. На Пд у месцы вытоку Ушы агароджана дамбай.

СВОЛЬНА, рака ў Пскоўскай і Віцебскай абл., правы прыток р. Дрыса (бас. Зах. Дзвіны).

Даўжыня 99 км.

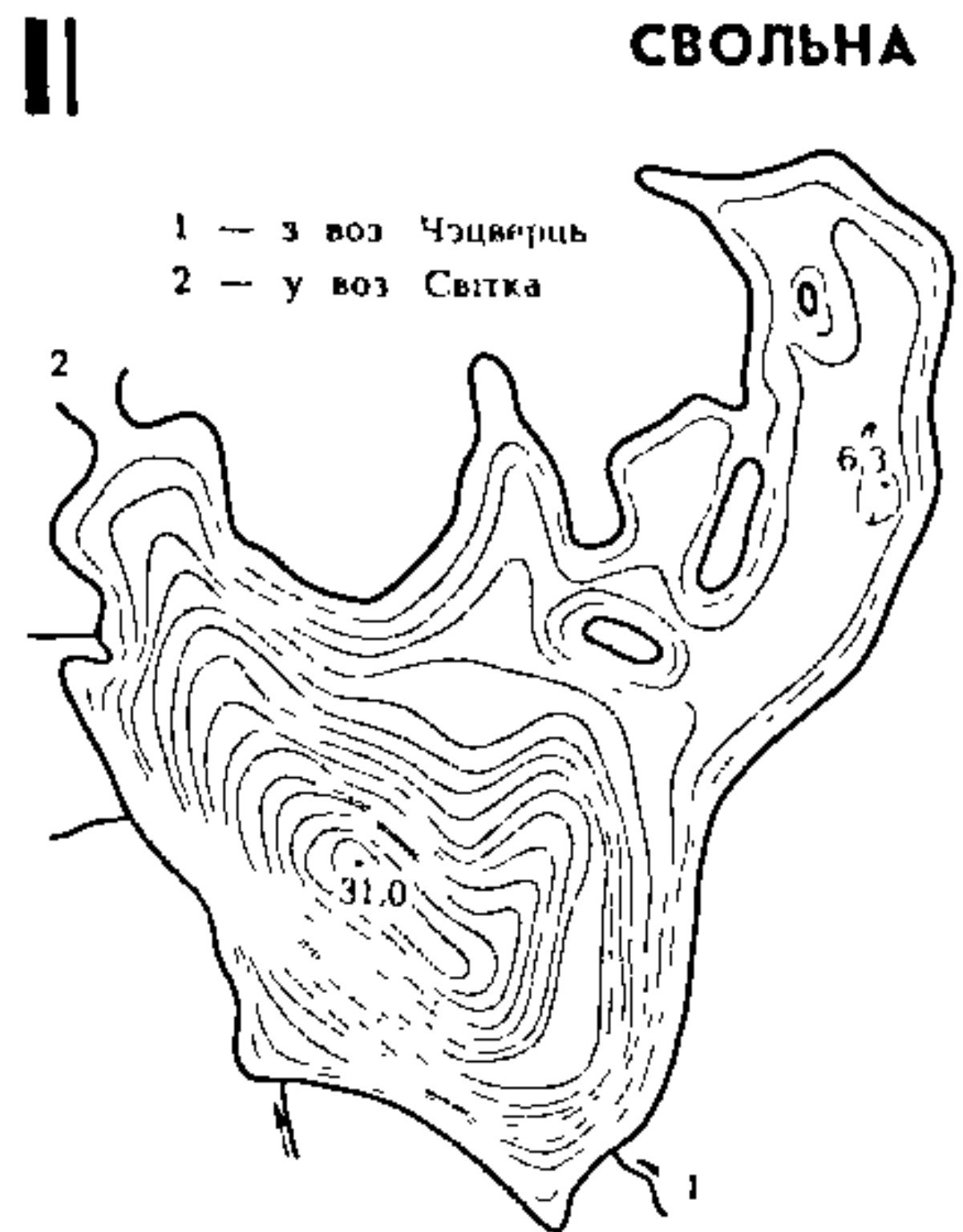
Пл. вадазбору 1510 км².

Сярэднегадавы расход вады ў вусці 11,7 м³/с.

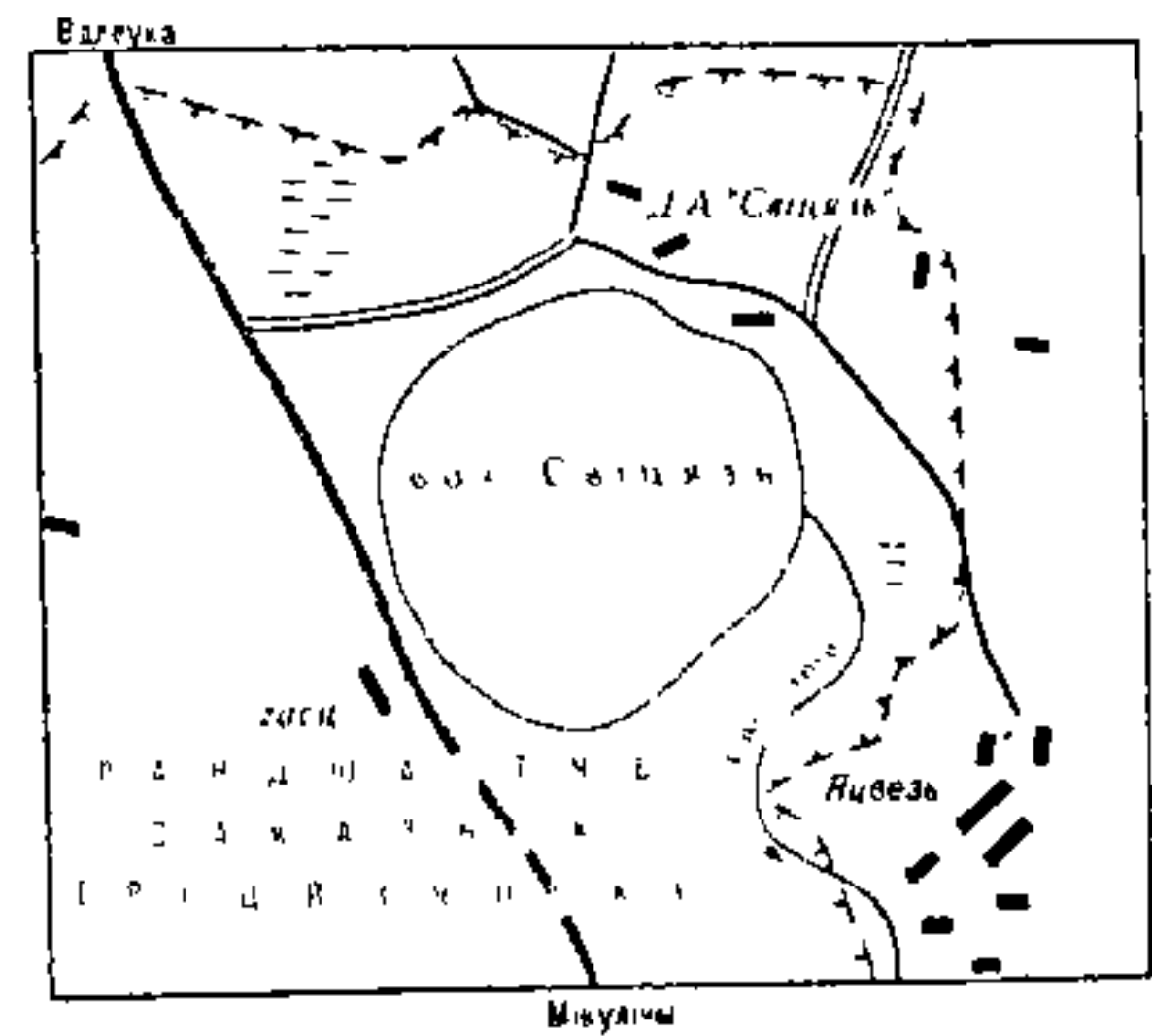
Сярэдні нахіл воднай паверхні 0,2 ‰.

Выцякае з воз. Нечарыца (Себежскі р-н), цячэ па Полацкай нізіне (даўжыня на Беларусі 93 км) па мяжы Расонскага і Верхнядзвінскага р-наў, сярэдняе і ніжняе цячэнне ў Верхнядзвінскім р-не, вусце насупраць в. Цясты, размешчанай на левым беразе Дрысы. Верхняе і сярэдняе

СВОЛЬНА



Возера Світа.



Возера Свіцязь (Навагрудскі раён).

СВЯДАВА

цячэне ракі ў лясістай мясцовасці. Цячэ праз азёры Лісна і Бузянка. Асноўныя прытокі на Беларусі: Лоньца, Лешня (злева), Піжаўка, Водзьга (справа). Даліна пераважна трапецападобная, шырыня ў верхнім і сярэднім цячэнні 0,4—0,6 км, у ніжнім 0,8—1,5 км. Пойма перарывістая, пераважная шырыня каля 0,1 км, у ніжнім цячэнні 0,2—0,3 км. Рэчышча звлістае, месцамі моцназвлістае, шырыня 18—20 м. Найвышэйшы ўзровень разводдзя ў ніжнім цячэнні ў 1-й дэкадзе красавіка, сярэдняя вышыня над межанным узроўнем 4,5 м, найбольшая 7,6 м (1956 г.). Замярзае ў сярэдзіне снежня, крыгалом у пачатку красавіка. Веснавы крыгаход 2 сут.

СВЯДАВА, возера ў Глыбоцкім р-не.

Пл. 0,74 км².

Найбольшая глыбіня 11,5 м.

Даўжыня 2,08 км.

Найбольшая шырыня 0,66 км.

Даўжыня берагавой лініі 6,34 км.

Аб'ём вады 3,33 млн. м³.

Пл. вадазбору 5,25 км².

У бас. р. Шоша, за 30 км на ПнУ ад г. Глыбокае, каля в. Свядава. Схілы катлавіны вышыней 5—10 м (на З 10—16 м), пераважна разараныя. Берагі нізкія (да 0,2 м), пад хмызняком, участкі ў залівах сплавінныя. На ПдЗ і З пойма шырыней да 200 м. 2 астравы агульнай пл. 0,4 га. Дно выслана ілам, мелкаводдзе пясчанае. Шырыня паласы прыбярэжнай расліннасці да 70 м. Выцякае ручай у воз. Доўгае.

СВЯДЗІЦА, рака ў Лепельскім р-не, правы прыток р. Эса (бас. Зах. Дзвіны).

Даўжыня 34 км.

Пл. вадазбору 225 км².

Сярэднегадавы расход вады ў вусці 1,5 м³/с.

Сярэдні нахіл воднай паверхні 0,6 ‰.

Пачынаецца за 1,2 км на Пд ад в. Грыгаравічы, вусце каля в. Вілы. Пачынаецца на схілах Лукомскага ўзвышша і цячэ ў межах Ушацка-Лепельскага ўзвышша. Прытокі — Старобінка і меліярацыйныя каналы. Даліна ў верхнім цячэнні звлістая, трапецападобная (шырыня 0,3—0,5 км), у ніжнім — невыразная, зліваецца з прылеглай мясцовасцю. Пойма ў верхнім цячэнні адсутнічае, у сярэднім і ніжнім вузкая, чаргуецца па берагах. Рэчышча на вялікім працягу звлістае, у нізоўях каля 12 км каналізаванае; шырыня ў верхнім цячэнні 0,5—2,5 м, у ніжнім — 10—18 м.

СВЯНЦІЦА, рака ў Шчучынскім р-не, правы прыток Немана.

Даўжыня 16 км.

Пл. вадазбору 49 км².

Сярэдні нахіл воднай паверхні 4,2 ‰.

Пачынаецца на У ад в. Ражанка, працякае ў межах Лідскай раўніны, упадае ў Неман за 0,8 км на ПдЗ ад в. Русакі. Пойма часткова забалочаная. Рэчышча ад вытоку на працягу 2 км каналізаванае.

СВЯНЦІЦА, рака ў Свіслацкім і Ваўкавыскім р-нах, левы прыток р. Рось (бас. Немана).

Даўжыня 10 км.

Пл. вадазбору 38 км².

Сярэдні нахіл воднай паверхні 3,7 ‰.

Пачынаецца на ПдЗ ад в. Навасёлкі Свіслацкага р-на, цячэ ў межах Ваўкавыскага ўзвышша, упадае ў Рось на З ад в. Хацькоўцы Ваўкавыскага р-на. Пойма ўчасткамі забалочаная, у вярхоўі вядуцца торфараспрацоўкі. Каля в. Вялікая Свяціца створана сажалка (пл. 0,10 км²).

СВЯРЫНАЎСКАЕ ВОЗЕРА, у Расонскім р-не.

Пл. 0,22 км².

Даўжыня 0,82 км.

Найбольшая шырыня 0,43 км.

Даўжыня берагавой лініі 2,05 км.

Пл. вадазбору 2,75 км².

У бас. р. Расонка, за 7 км на Пд ад г. п. Расоны, за 1 км на Пн ад в. Лазарава. Схілы катлавіны вышыней 8—10 м, пад лесам, на Пн разараныя. Пойма забалочаная, пад хмызняком.

СВЯТОЕ ВОЗЕРА, у Рэчыцкім р-не, у бас. р. Дняпро, за 5 км на Пн ад г. Рэчыца, каля в. Азершчына. Пл. 0,43 км².

СВЯТОЕ ВОЗЕРА, у Рагачоўскім р-не, у бас. р. Дабрыца, за 6 км на З ад г. Рагачоў, за 1 км на Пн ад в. Стрэнькі, на раўніннай разаранай мясцовасці. Схілы катлавіны невыразныя. Каля 90 % пл. дна выслана сапрапелем.

СВЯТОЕ ВОЗЕРА, у Касцюковіцкім р-не.

Пл. 0,26 км².

Найбольшая глыбіня 6 м.

Даўжыня 0,63 км.

Найбольшая шырыня 0,57 км.

Даўжыня берагавой лініі 2,05 км.

Пл. вадазбору 5,25 км².

У бас. р. Беседзь, за 24 км на ПдЗ ад г. Касцюковічы, за 0,5 км на Пн ад в. Зарэчча. Схілы катлавіны вышыней да 3 м, пад лесам, на Пд вышыней да 10 м, разараныя. У паўднёвай частцы возера заліў. Больш за 40 % пл. дна выслана сапрапелем.

СВЯТОЕ ВОЗЕРА, у Слаўгарадскім р-не.

Пл. 0,25 км².

Даўжыня 2 км.

Найбольшая шырыня 0,17 км.

Даўжыня берагавой лініі 4,82 км.

На левабярэжнай пойме р. Сож, за 10 км на Пд ад г. Слаўгарад, каля в. Дубна. Схілы катлавіны на У вышыней да 3 м, пад лугам, на З невыразныя.

СВЯТОЕ ВОЗЕРА, у Шклоўскім р-не.

Пл. 0,23 км².

Даўжыня 0,65 км.

Найбольшая шырыня 0,37 км.

Даўжыня берагавой лініі 1,6 км.

У бас. р. Арціслаўка (цячэ ў возера), за 22 км на ПдУ ад г. Шклова на ПнУ ад в. Азер'е.

СВЯТОЕ ВОЗЕРА, у Рагачоўскім р-не.

Пл. 0,14 км².

Даўжыня 0,65 км.

Найбольшая шырыня 0,37 км.

Даўжыня берагавой лініі 1,58 км.

Пл. вадазбору 16,4 км².

У бас. р. Дняпро, за 11 км на Г ад г. Рагачоў, каля в. Турск, ся забалочанага лесу. Схілы катлавіны невыразныя. Берагі забалочаныя.

СВЯТОЕ ВОЗЕРА, на мяжы Гомельскага і Рэчыцкага р-наў.

Пл. 0,12 км².

Даўжыня 1 км.

Найбольшая шырыня 0,18 км.

Даўжыня берагавой лініі 2,55 км.

На пойме Дняпра, за 32 км на П ад г. Гомель, на Пн ад в. Дубавы Старычнае.

СВЯТОЕ ВОЗЕРА, у Чашніцкім р-не.

Пл. 0,12 км².

Даўжыня 0,6 км.

Найбольшая шырыня 0,25 км.

Даўжыня берагавой лініі 1,45 км.

У бас. р. Лукомка, за 15 км на Г ад г. Чашнікі, каля в. Слабодка. Схілы катлавіны вышыней 20—25 м (на Пд і ПдЗ 6—10 м), часткова пад хмызняком. На ПдУ забалочаная пойма шырыней да 50 м. Злучаецца з паўночным залівам Лукомскага возера.

СВЯТОЕ ВОЗЕРА, у Лепельскім р-не.

Пл. 0,11 км².

Найбольшая глыбіня 8,7 м.

Даўжыня 0,53 км.

Найбольшая шырыня 0,34 км.

Даўжыня берагавой лініі 1,35 км.

Аб'ём вады 0,52 млн. м³.

Пл. вадазбору 3,39 км².

У бас. р. Эса, на заходняй ускраіне г. Лепель. Схілы катлавіны вышыней 8—14 м (на ПдУ і У 2—3 м), часткова разараныя, на Пд стромкія параслі лесам. Берагі пераважна зліваюцца са схіламі, на ПнЗ нізкія тарфяністыя, на З участкі сплавінныя (шырыня сплавінны 6—8 м). На ПнЗ і З пойма шырыней 30—200 м. Дно выслана ілам, уздоўж бераго пясчанае. Шырыня паласы прыбярэжнай расліннасці 5—20 м.

СВЯТОЕ ВОЗЕРА, у Полацкім р-не.

Пл. 0,07 км².

Даўжыня 0,42 км.

Найбольшая шырыня 0,32 км.

Даўжыня берагавой лініі 1,1 км.

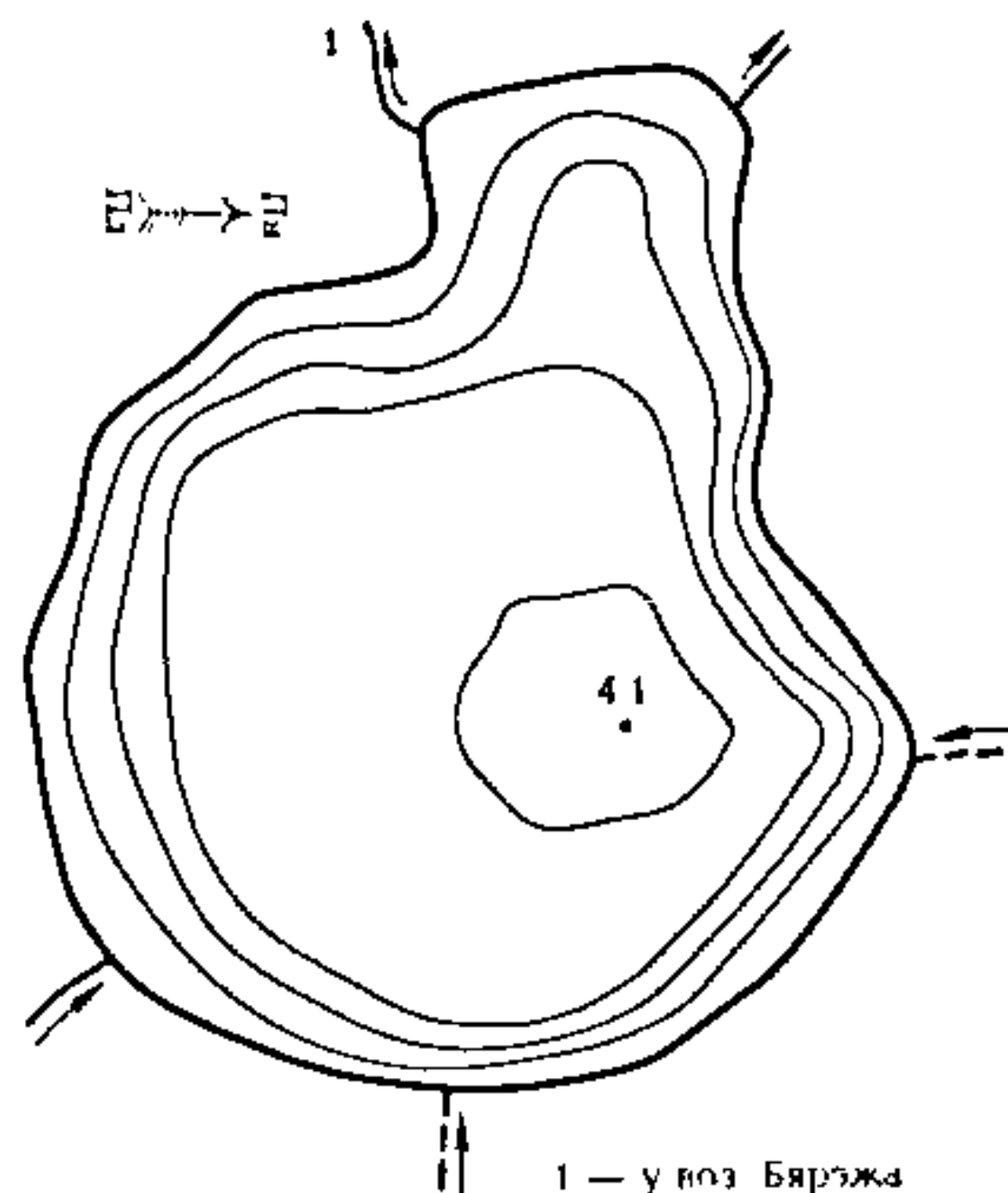
У бас. р. Дрыса, за 33 км на Пн ад Полацка, за 3,5 км на ПнЗ ад в. Новыя Замшаны. Схілы катлавіны пад лесам, месцамі невыразныя.

3 і У забалочаная пойма шырыней 100—150 м. Выцякае ручай у Дрыса.
СВЯТОЕ ВОЗЕРА, у Віцебскім р-не.
 Пл. 0,06 км².
 Даўжыня 0,45 км.
 Найбольшая шырыня 0,23 км.
 Даўжыня берагавой лініі 1,05 км.
 У бас. р. Шэвінка, за 16 км на ПнЗ ад Віцебска, за 2,5 км на ПДУ ад Заронава (на У ад воз. Княжніо). Вяжыць сярод марзнных узгоркаў вышыней 5 м; з паўдневага боку хмызняк, з паўночнага — сельгасугоддзі.
СВЯТОЕ ВОЗЕРА, у Верхнядзвінскім р-не.
 Пл. 0,05 км².
 Даўжыня 0,32 км.
 Найбольшая шырыня 0,2 км.
 Даўжыня берагавой лініі 0,82 км.
 У бас. р. Ужыца, за 28 км на ПнУ ад г. Верхнядзвінск, за 1,5 км на У ад в. Селішча. Схілы катлавіны на Пн і З невыразныя, на Пд вышыней да 5 м (на У і ПнУ 15—20 м), пад лесам; на Пн і З забалочаны хмызняк.
СВЯТОЕ ВОЗЕРА, у Полацкім р-не.
 Пл. 0,04 км².
 Даўжыня 0,42 км.
 Найбольшая шырыня 0,12 км.
 Даўжыня берагавой лініі 0,98 км.
 У бас. р. Дрыса, за 30 км на ПнУ ад Полацка, за 3 км на ПнУ ад в. Шчаперня. Вакол возера забалочаная пойма, на Пд — лес.
СВЯТОЕ ВОЗЕРА, гл. Каранёва.
СВЯЦА, возера ў Браслаўскім р-не.
 Пл. 0,29 км².
 Найбольшая глыбіня 4,1 м.
 Даўжыня 0,74 км.
 Найбольшая шырыня 0,59 км.
 Даўжыня берагавой лініі 2,07 км.
 Аб'ём вады 0,76 млн. м³.
 Пл. вадазбору 4,1 км².
 У бас. р. Друйка, на паўночнай ускраіне г. Браслаў. Схілы катлавіны на Пн нізкія, пад забудовамі, часткова разараныя, месцамі змяняюцца балотамі, на Пд камавыя ўзгоркі вышыней да 15 м. Берагі пераважна нізкія, забалочаныя, на Пд вышыней да 0,5 м. Пойма шырыней 5—70 м. Дно выслана сапрапелем, вузкая прыбярэжная частка (акрамя З) пясчаная. Зарастае слаба, шырыня паласы прыбярэжнай падводнай расліннасці 3—15 м, пашырана да глыбіні 1 м. На З выцякае ручай у воз. Бярэжа.
СВЯТЫ КАНАЛ, меліярацыйны канал у Жлобінскім р-не, правы прыток р. Вялікая Вязынка (бас. Дняпра). Даўжыня 5,6 км. Пачынаецца з Радушскага канала за 1,6 км на ПнЗ ад в. Змяеўка, упадае ў Вялікую Вязынку за 3,3 км на ПдЗ ад в. Баршчоўка Радушскага сельсавета.
СВЯЦЕЦ, Свяцінец, возера ў Полацкім р-не.
 Пл. 0,04 км².
 Даўжыня 0,25 км.

Найбольшая шырыня 0,2 км.
 Даўжыня берагавой лініі 0,75 км.

У бас. Зах. Дзвіны, за 23 км на ПнЗ ад Полацка, за 0,5 км на Пн ад в. Мікуліна. Вакол возера балота з хмызняком, на У — лес.
СВЯЦІЛАУКА, рака ў Бялыніцкім р-не, правы прыток р. Вабіч (бас. Дняпра). Даўжыня 12 км. Пачынаецца за 1 км на ПнУ ад в. Старое Ляда, вусце на заходняй ускраіне в. Рудня Лебядзянкаўскага сельсавета. Рэчышча на працягу 4,8 км ад вытоку да в. Свяцілавічы і на працягу 0,6 км каля паўднёвай ускраіны гэтай вескі каналізаванае. У нізоўі рака перасыхае.
СВЯЦІЦА, рака ў Верхнядзвінскім р-не, правы прыток р. Вужыца (бас. Зах. Дзвіны).
 Даўжыня 11 км.
 Пл. вадазбору 46 км².
 Сярэдні нахіл воднай паверхні 2,1 ‰.
 Пачынаецца за 1,5 км на ПнУ ад в. Свяціца, вусце за 1 км на У ад в. Шаўракі.
СВЯЦІЦКІ КАНАЛ, Свеціцкая канава, Свяціцкая канава, меліярацыйны канал у Ляхавіцкім р-не, левы прыток р. Шчара (бас. Немана). Даўжыня 17 км. Пачынаецца за 8 км на ПДУ ад в. Свяціца, упадае ў Шчару за 3,5 км на Пн ад воз. Выганашчанскае.
СВЯЦІЦКІ КАНАЛ, меліярацыйны канал у Ляхавіцкім р-не, правы прыток аднайменнага канала (бас. Немана). Даўжыня 8,3 км. Пачынаецца за 35 км на Пн, вусце за 6 км на ПдЗ ад в. Свяціца.
СВЯЧА, вадасховішча ў Нараўлянскім р-не.
 Пл. 0,78 км².
 Найбольшая глыбіня 3 м.
 Даўжыня 1,13 км.
 Найбольшая шырыня 1 км.
 Аб'ём вады 1,77 млн. м³.
 Сярэдні шматгадовы сцёк 18,2 млн. м³.

Створана ў 1981 у пойме р. Гразіва за 28 км на ПдЗ ад г. Нароўля, каля в. Мальцы для акумуляцыі сцёку веснавой паводкі з выкарыстаннем яе для ўвільгатнення зямель, рыбагадоўлі і воднага добраўпарадкавання прылеглых тэрыторый. Даўжыня агароджальнай дамбы 3,57 км. Наліўное: напаўняецца вадой з р. Гразіва па водападводзячым канале. Ваганні ўзроўню вады на працягу года 1 м.
СВЯЧАНКА, рака ў Сенненскім, Чашніцкім і Бешанковіцкім р-нах, правы прыток р. Ула (бас. Зах. Дзвіны).
 Даўжыня 84 км.
 Пл. вадазбору 551 км².
 Сярэднегадавы расход вады ў вусці 3,5 м³/с.
 Сярэдні нахіл воднай паверхні 0,7 ‰.



Возера Свяца.

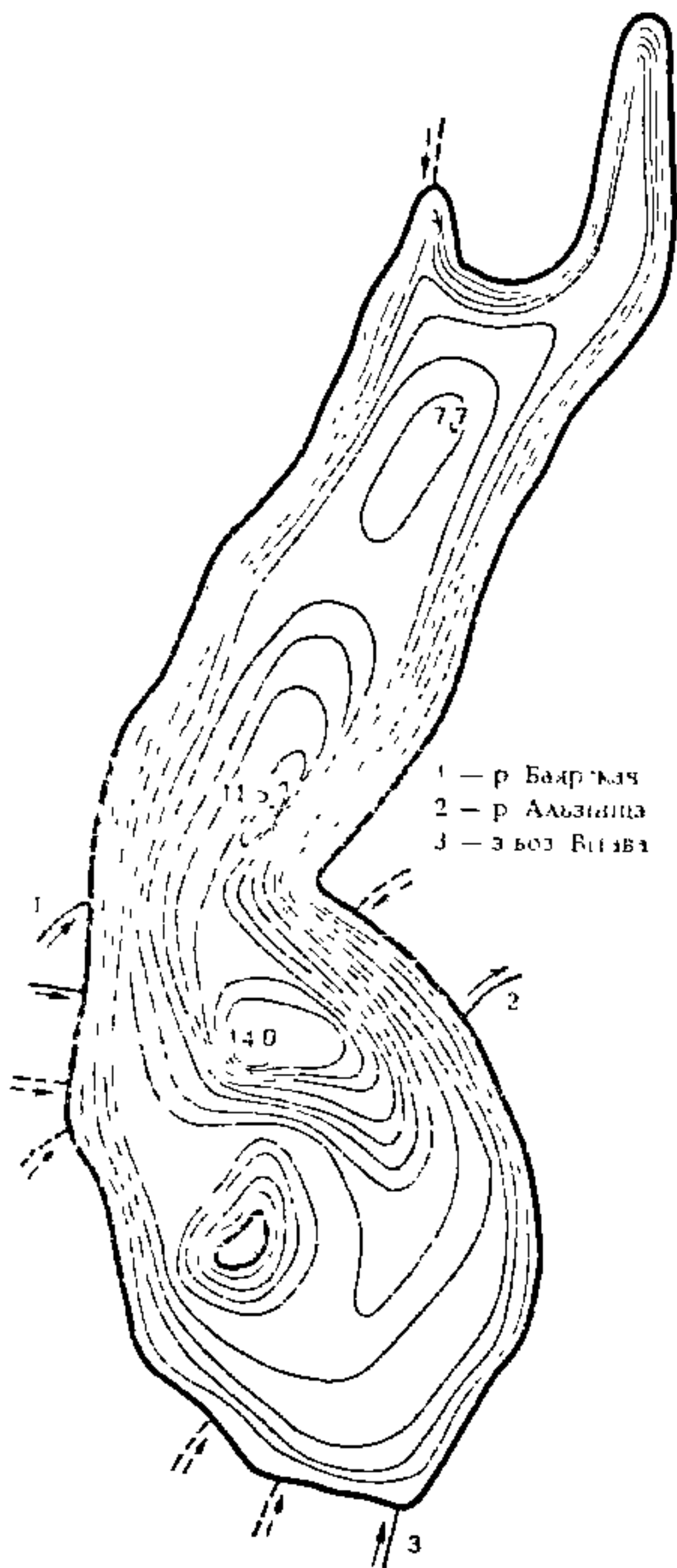
Выцякае з воз. Вялікае Святое за 1,6 км на У ад в. Замошша, вусце за 1,8 км на З ад в. Броды Бешанковіцкага р-на. Прытокі — р. Свінка (злева), невялікія ручаі і меліярацыйныя каналы. Цячэ праз азёры Хотлінскае, Маеўскае, Сцержань (да ўпадзення ў гэтае возера рака называецца Свяча), Слабадское. Даліна амаль на ўсім працягу трапецападобная, каля вытоку і воз. Сцержань У-падобная; пераважная шырыня 0,2—0,4 км, каля азёр, праз якія цячэ Свячанка, пашыраецца да 1—1,5 км. Пойма двухбаковая, чаргуецца па берагах, шырыня 0,1—0,3 км, каля в. Вярхоўе і Броды Бешанковіцкага р-на адсутнічае. Рэчышча ад вытоку на працягу 10,6 км каналізаванае. Пераважная шырыня рэчышча 5—10 м, у ніжнім цячэнні да 15 м.

СЕВЯРЫНАУСКІ КАНАЛ, меліярацыйны канал у Салігорскім р-не, правы прыток Заўшыцкага канала (бас. Прыпяці). Даўжыня 5 км. Пачынаецца за 2 км на ПнУ, вусце за 2 км на ПДУ ад в. Севярыны.

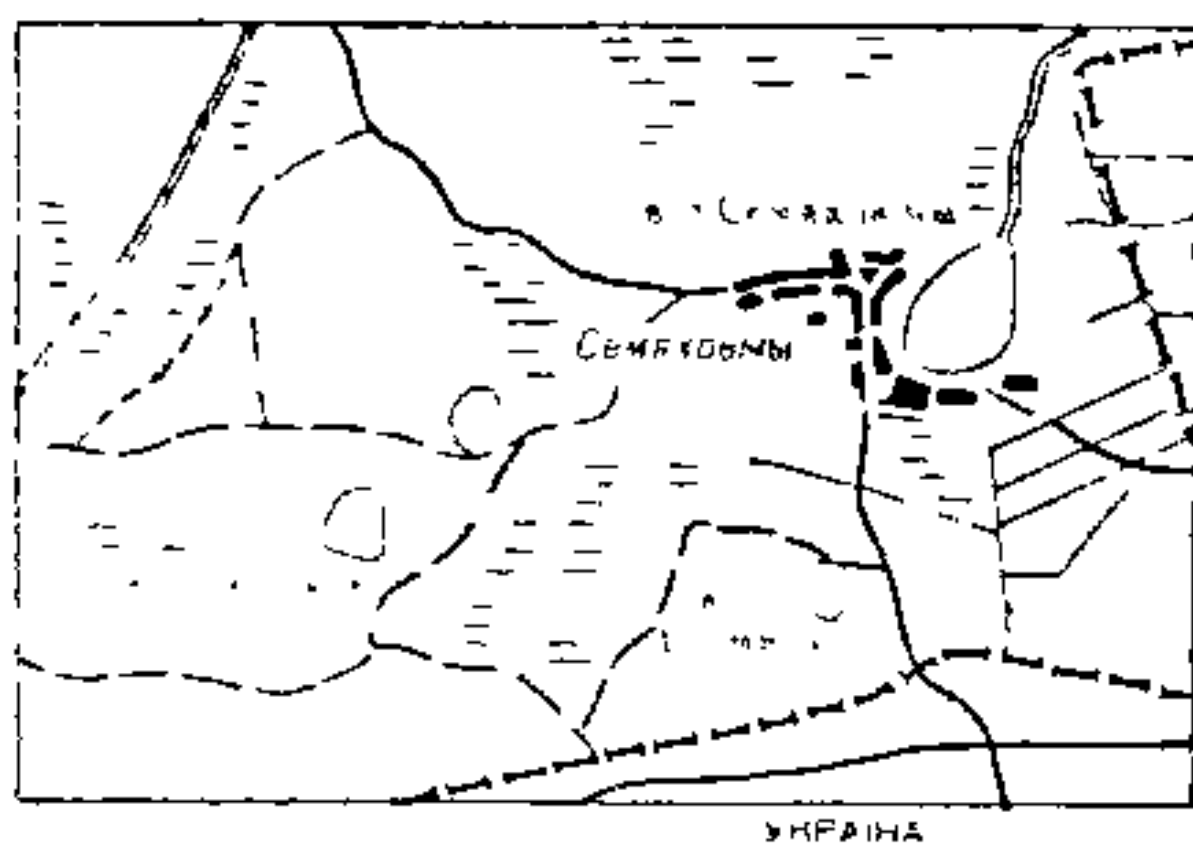


Рака Свячанка каля вескі Свяча Бешанковіцкага раёна ў зімовы перыяд.

СЕЛІГОРЫ



Возера Селішча.



Возера Семяховічы.

СЕЛІГОРЫ, возера ў Полацкім р-не.

Пл. 0,14 км².
Даўжыня 0,6 км.
Найбольшая шырыня 0,42 км.
Даўжыня берагавой лініі 1,58 км.

У бас. р. Нача, за 22 км на ПДЗ ад г. Полацк, каля в. Глыбачка. Схілы катлавіны вышыней 10—15 м. Ёсць некалькі падоўжаных заліваў.

СЕЛІКОЎСКАЯ РЭЧКА, рака ў Віцебскім р-не, правы прыток Зах. Дзвіны.

Даўжыня 14 км.
Пл. вадазбору 39 км².
Сярэдні нахіл воднай паверхні 1,9 ‰.

Пачынаецца каля в. Сапраны, вусце за 1,3 км на ПДУ ад в. Астраўскія.

СЕЛІШЧА, возера ва Ушацкім р-не.

Пл. 0,52 км².
Найбольшая глыбіня 14 м.
Даўжыня 1,73 км.
Найбольшая шырыня 0,3 км.
Даўжыня берагавой лініі 4,28 км.
Аб'ём вады 2,56 млн. м³.
Пл. вадазбору 76,8 км².

У бас. р. Ушача, за 10 км на З ад г. п. Ушачы, каля в. Селішча. Схілы катлавіны вышыней 4—8 м (на ПДЗ і Пн 14—19 м), на У параслі лесам, на З і Пн у ніжняй частцы пад хмызняком, у верхняй частцы пад выганам ці разараным. Берагі нізкія, на З і Пд забалочаныя, тарфяністыя. Мелкаводная зона вузкая, у глыбакаводнай адзначаюцца тры ўпадзіны глыбіней 7,7, 14, 11,5 м. Каля паўдневага берага востраў пл. 0,2 га. Дно да глыбіні 1,5 м выслана пяскамі, ніжэй — ілам. Шырыня паласы надводнай расліннасці 4—30 м, пашырана да глыбіні 2,5 м; падводная расліннасць пашырана да глыбіні 4,4 м. Праз возера цячэ р. Альзінца.

СЕЛІШАНСКІ КАНАЛ, меліярацыйны канал у Светлагорскім р-не, левы прыток Ліпніцкага канала (бас. Дняпра). Даўжыня 6 км. Пачынаецца з Ліпніцкага канала за 2 км на ПДУ ад в. Селішчы Казлоўскага сельсавета, упадае ў яго за 0,6 км на ПДУ ад в. Ліпнікі.

СЕЛЬПЕ, возера ў Браслаўскім р-не.

Пл. 0,02 км².
Даўжыня 0,17 км.
Найбольшая шырыня 0,1 км.
Даўжыня берагавой лініі 0,5 км.

У бас. р. Друйка, за 21 км на ПНУ ад г. Браслаў, за 1,5 км на ПНУ ад в. Далікатары. Схілы катлавіны вышыней 3—5 м (на Пн і З невыразныя), парослыя забалочаным хмызняком, на Пд пад лесам. Вакол возера пойма шырыней 25 м. Выцякае ручай у р. Друйка.

СЕЛЬЦЫ, возера ў Глыбоцкім р-не.

Пл. 0,24 км².
Даўжыня 0,67 км.
Найбольшая шырыня 0,45 км.
Даўжыня берагавой лініі 1,95 км.
Пл. вадазбору 8,25 км².

У бас. р. Лучайка (правы прыток р. Дзісна), якая выцякае з возера, за 14 км на ПНУ ад г. Глыбокае, за 1 км на ПДЗ ад в. Замошша. Схілы катлавіны вышыней 5—7 м, у верхняй частцы разараныя. Берагі нізкія, месцамі забалочаныя. Пойма шырыней 25—50 м, забалочаная, пад лугам.

СЕЛЯЦОВА, Мохавое возера ў Верхнядзвінскім р-не.

Пл. 0,16 км².
Даўжыня 0,63 км.
Найбольшая шырыня 0,38 км.
Даўжыня берагавой лініі 2,25 км.
Пл. вадазбору 3,75 км².

У бас. р. Свольна, за 23 км ПНУ ад г. Верхнядзвінск, каля в. лядцова. Схілы катлавіны вышыней 6—10 м, параслі лесам, на Г ПДЗ разараныя. У паўдневай частцы доўгі вузкі заліў. Берагі забалочаныя.

СЕЛЯХОЎСКАЕ ВОЗЕРА, Селяхоева возера, Селяхі, у Брэсткім р-не.

Пл. 0,5 км².
Найбольшая глыбіня 8,6 м.
Даўжыня 1,3 км.
Найбольшая шырыня 0,8 км.
Даўжыня берагавой лініі 3,7 км.
Аб'ём вады 1,4 млн. м³.
Пл. вадазбору 9,75 км².

У бас. р. Зах. Буг, за 55 км г. Брэст, каля в. Селяхі. Схілы катлавіны часткова пад ворывам. Мелкаводдзе пясчанае, глыбей пашыны сапрапелі магутнасцю да 12,5 м. Уздоўж берагоў зарастае трысняг чаротам; падводная расліннасць шырана да глыбіні 3,5—4 м. Злуч. ручаём з возерам без назвы.

СЕМЯНЁЦ, возера ў Полацкім р-не.

Пл. 0,07 км².
Даўжыня 0,46 км.
Найбольшая шырыня 0,2 км.
Даўжыня берагавой лініі 1,1 км.

У бас. Зах. Дзвіны, за 10 км Пд ад Полацка, каля в. Семян. Схілы катлавіны вышыней да 2 м, забалочаныя. На З забалочаная пойма шырыней 50—100 м. Выцякае ручай воз. Заазер'е.

СЕМЯХОЎІЦКІ КАНАЛ, меліярацыйны канал у Пінскім р-не, левы прыток канала Безуменнік (бас. Пр. пяці). Даўжыня 6 км. Пачынаецца за 3 км на ПНУ, вусце за 3 км на Пн ад в. Семяховічы.

СЕМЯХОЎІЧЫ, возера ў Пінскім р-не.

Пл. 0,32 км².
Найбольшая глыбіня 7,5 м.
Даўжыня 0,75 км.
Найбольшая шырыня 0,52 км.
Даўжыня берагавой лініі 2,05 км.

У бас. р. Піна, за 30 км на ПДЗ ад г. Пінск, каля в. Семяховічы. Схілы катлавіны вышыней да 1 м, разараныя, на Пн пад хмызняком. Берагі высокія, на Пн забалочаныя, пад хмызняком. Больш за 50% пл. дна выслана сапрапелем. На Пн з возера выцякае канал.

СЕНАЖАЦКІ КАНАЛ, меліярацыйны канал у Жлобінскім р-не, левы прыток р. Добасна (бас. Дняпра). Даўжыня 9 км. Пачынаецца за 2,5 км на ПнЗ ад в. Кабанаўка, упадае ў Добасну за 0,3 км на ПнЗ ад в. Гарбачоўская Слабада.

НЕЧКА, рака ў Клімавіцкім і Краспольскім р-нах, левы прыток Сянна (бас. Дняпра).

Даўжыня 10 км.
Пл. вадазбору 26 км².
Сярэдні нахіл воднай паверхні 2,1 ‰.

Пачынаецца за 1 км на ПнЗ ад Канчары Клімавіцкага р-на, вусце за 2 км на ПнУ ад в. Касцюкоў-Краснапольскага р-на. Цячэ пэўна павялічана на лясістай мясцовасці.

ЕНІЦА, рака ў Мінскім р-не, правы прыток р. Свіслач (бас. Дняпра). Даўжыня 9,2 км. Пачынаецца з сажалкі на паўднёвай ускраіне в. Сенца, вусце на паўднёвай ускраіне Новы Двор. Рэчышча на працягу 5 км (в. Сенца — 1,9 км ніжэй вусця) на чыгунцы Мінск — Асіповічы) каналізаванае. На рацэ вышэй ад Клімавічы плаціна і сажалка.

ЕНКАУ, ручай у Бабруйскім р-не, левы прыток р. Бабруйка (бас. Дняпра). Даўжыня 21,6 км. Пачынаецца на паўночна-заходняй ускраіне в. Бабруйск, вусце за 0,5 км на У ад в. Зацішша. Рэчышча перад вусцем на працягу 7,7 км каналізаванае.

ЕННЕНСКАЕ ВОЗЕРА, гл. Сянно.

гу 2,6 км (ад вытоку да в. Малыя Аўчышчэнкі) каналізаванае. На рацэ ў в. Вялікі Стары Шклоў плаціна і сажалка.

СЕРАБРОНСКИ КАНАЛ, Серабронская канава, меліярацыйны канал у Акцябрскім р-не, левы прыток р. Нератоўка (бас. Прыпяці). Даўжыня 11 км. Пачынаецца за 0,7 км на ПдЗ ад в. Лескі, вусце за 5,5 км на ПдЗ ад г. п. Акцябрскі.

СЕРАДОВАЯ РЭЧКА, рака ў Маладэцкім і Брэсцкім р-нах, левы прыток р. Спанаўка (бас. Зах. Буга). Раней лічылася прытокам Зах. Буга, але па канале была адведзена ў Спанаўку. Даўжыня 28 км (разам з каналам). Пл. вадазбору 115 км². Цячэ на ПдЗ Брэсцкага Палесся. Пачынаецца за 1,5 км на У ад в. Хмялеўка Маладэцкага р-на, вусце за 2 км на ПнУ ад в. Знаменка Брэсцкага р-на. Каналізавана 11,6 км рэчышча ў ніжнім і 9 км у верхнім цячэнні.

СЕРАКАРАТНЯНКА, рака ў Сенненскім р-не, левы прыток р. Лучоса (бас. Зах. Дзвіны).

Даўжыня 24 км.
Пл. вадазбору 356 км².
Сярэдні нахіл воднай паверхні 0,8 ‰.

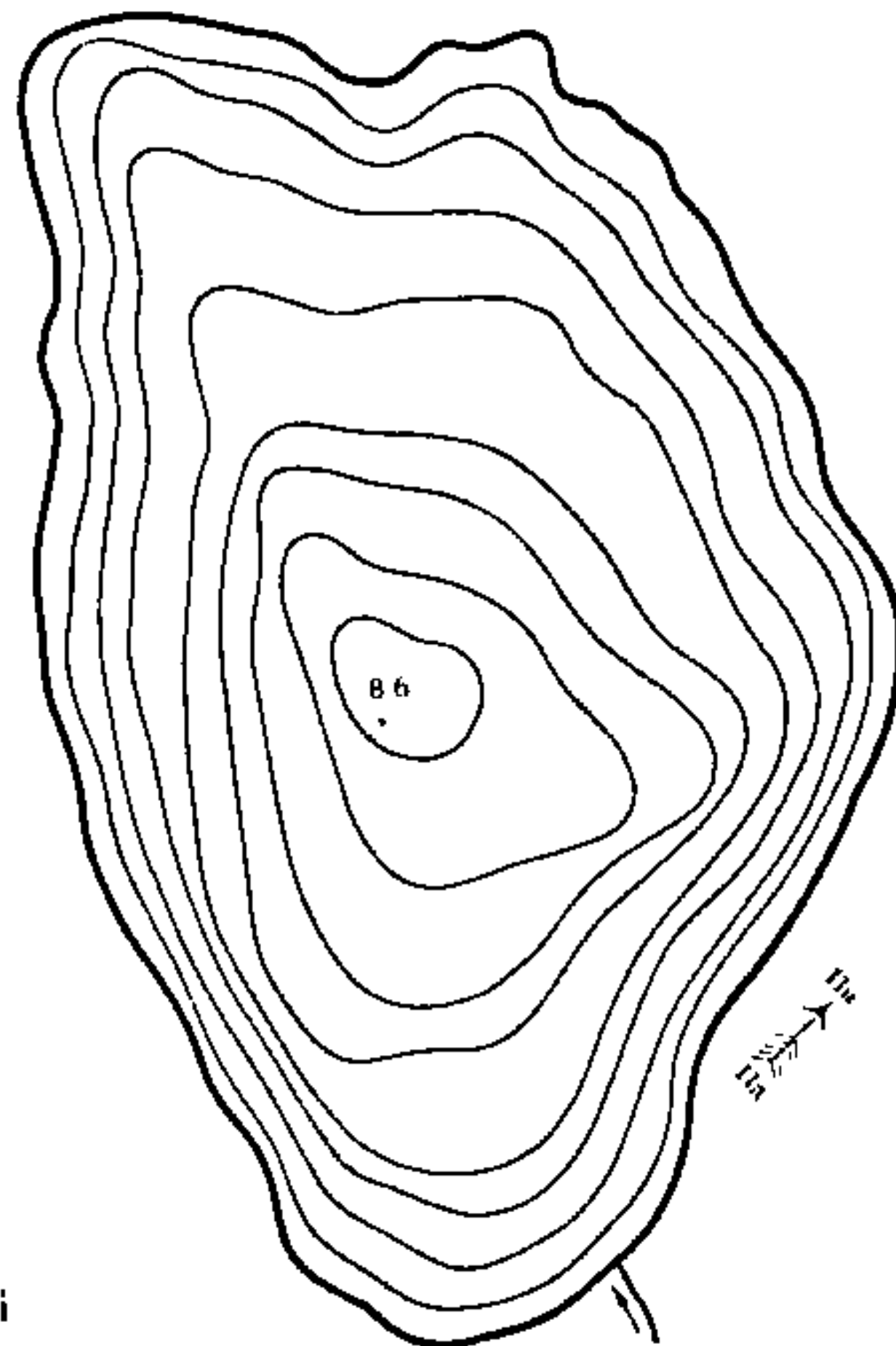
Выцякае з Дзевінскага возера (у некаторых даведніках за пачатак ракі прымаюцца сутокі рэк Добрынка і Зерамнянка за 1 км на У ад в. Добрына, дзе яна вядома пад назвай Серакаротня), цячэ праз воз. Серакаротня. Вусце за 0,5 км на ПнУ ад в. Шылы. Асноўныя прытокі: р. Зелянуха (справа) і р. Песчанка (злева).

СЕРАКАРОТНЯ, возера ў Сенненскім р-не.

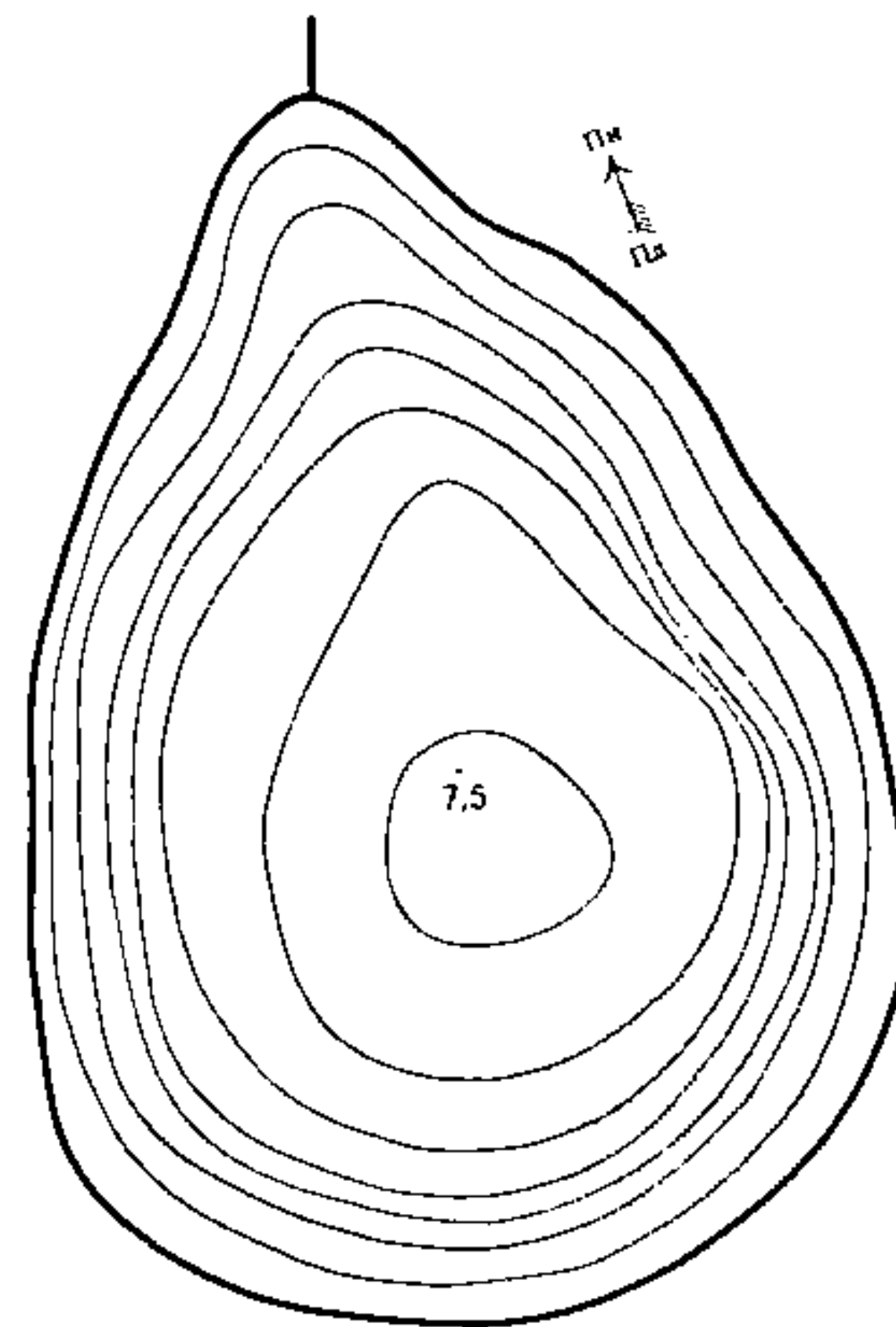
Пл. 1,75 км².
Найбольшая глыбіня 5,8 м.
Даўжыня 5,24 км.
Найбольшая шырыня 0,65 км.
Даўжыня берагавой лініі 12,3 км.
Аб'ём вады 6,07 млн. м³.
Пл. вадазбору 194 км².

У бас. р. Лучоса, за 34 км на У ад г. Сянно, на ПдУ ад г. п. Багушэўск. Схілы катлавіны вышыняй 10—15 м (на З да 20 м), на У і ПдУ вышыняй 4—5 м, пад хмызняком, часткова зараныя. Берагі на Пн зліваюцца са схіламі, на У участкі сплавінныя. Мелкаводдзе пясчанае, астатняя частка ложа выслана ілам. Шырыня паласы надводнай расліннасці да 30 м, месцамі адсутнічае. Моцна зарастаюць усходняя і заходняя часткі возера. Расце ахоўны від флоры Беларусі — наяда марская. Праз возера цячэ р. Серакаротнянка.

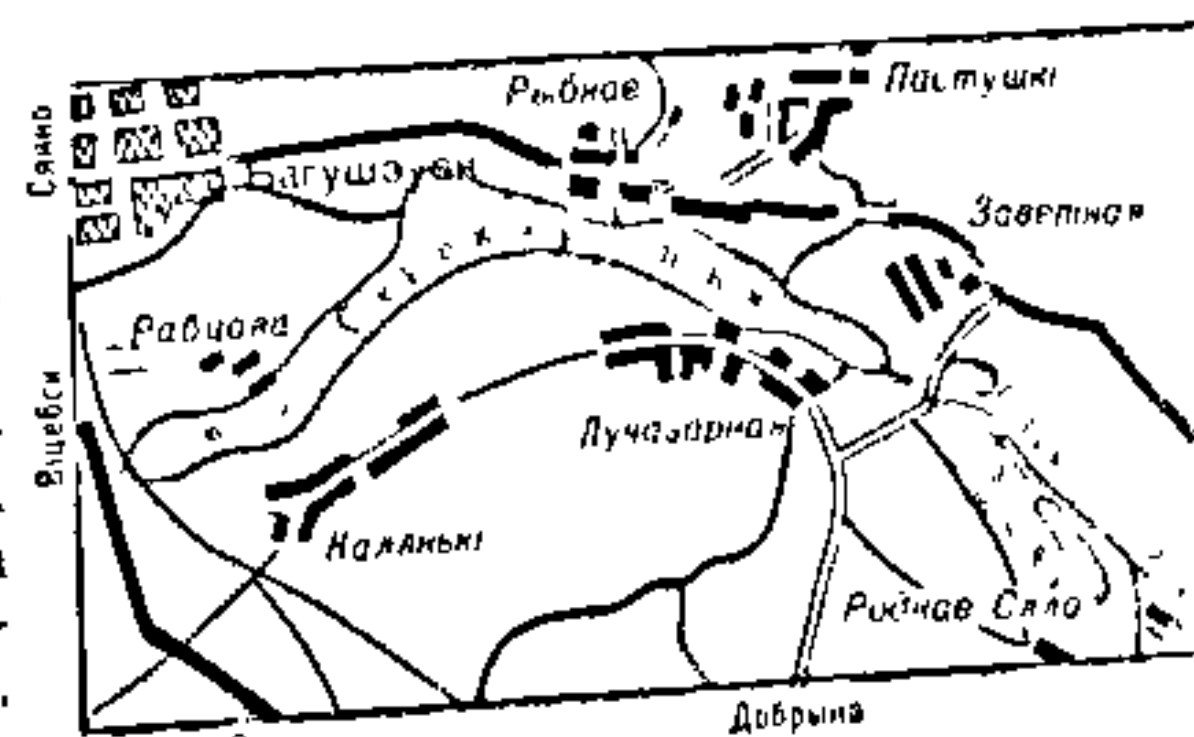
СЕРГУЦКІ КАНАЛ, канал у складзе былой Бярэзінскай воднай сістэмы ў Лепельскім р-не, левы прыток р. Бярэзіна (бас. Дняпра). Даўжыня 10 км. Пачынаецца з р. Сергуч за 3 км на ПнЗ ад в. Кветча, упадае ў Бярэзіну за 2 км на ПдЗ ад в. Крайцы. Цячэ праз Бярэзінскі бясперны запа-




Селяхоўскае возера.



Возера Семяховічы.



Возера Серакаротня.



Возера Серакаротня.

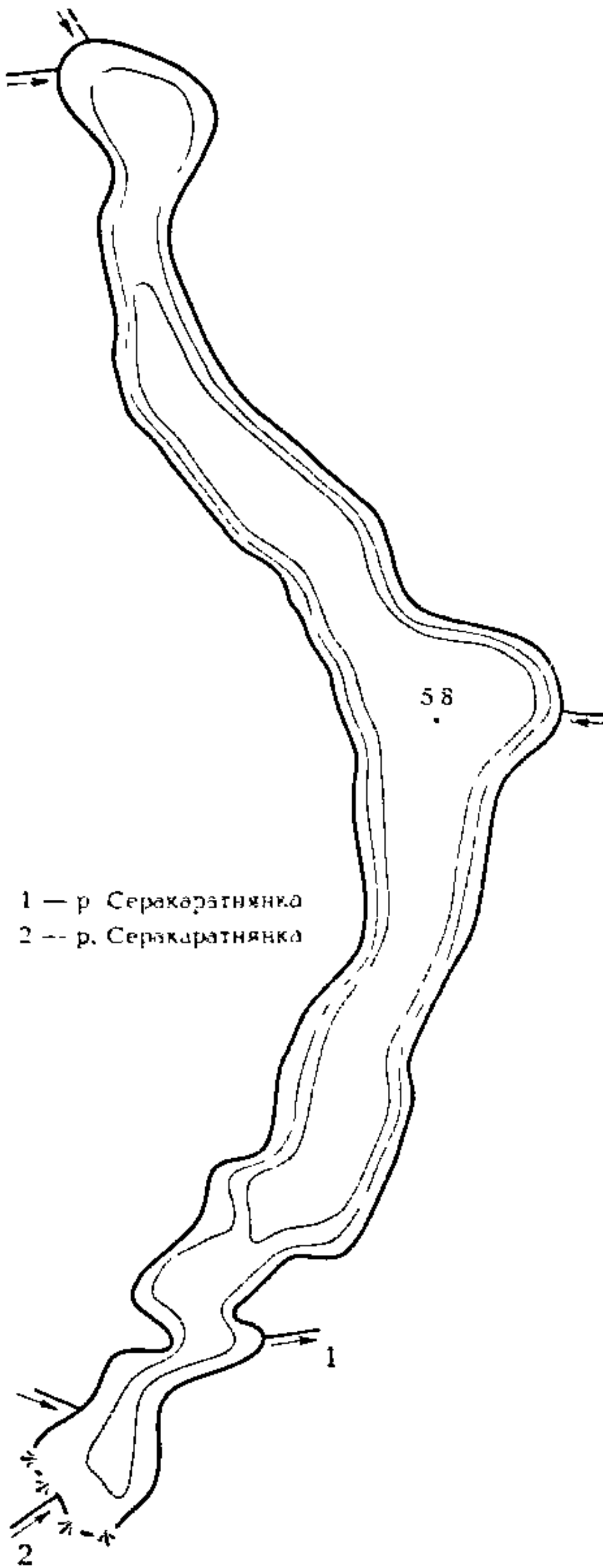
СЕНЦЯНЦКІ РУЧАЙ, ручай у Смартонскім р-не, правы прыток р. Вілія. Даўжыня 8 км. Пачынаецца за 1 км на ПдУ ад в. Дзенавішкі, у нізоўі цячэ сярод лесу, упадае ў Вілію за 1,8 км на ПнЗ ад в. Сенцянтаты. Рэчышча каналізаванае. Каля в. Паляны створана сажалка (пл. 0,12 км²).

СЕНЬКАУШЧЫНА, меліярацыйны канал у Бешанковіцкім р-не, у бас. Зах. Дзвіны. Даўжыня 8,1 км. Пачынаецца за 1,5 км на ПдЗ ад в. Мамойкі 1-я, упадае ў Слабадское возера з ПдУ каля в. Слабодка.

СЕРАБРАНКА, рака ў Шклоўскім р-не, правы прыток р. Дняпра.

Даўжыня 17 км.
Пл. вадазбору 89 км².
Сярэдні нахіл воднай паверхні 2,4 ‰.

Пачынаецца за 1 км на Пд ад в. Вялікае Чорнае, вусце на паўднёвай ускраіне г. Шклоў. Рэчышча на праця-



1 — р. Серакаротнянка
2 — р. Серакаротнянка

Возера Серакаротня.

СЕРГУЧ, рака ў Лепельскім р-не, левы прыток р. Бярэзіна (бас. Дняпра).

Даўжыня 47 км.
Пл. вадазбору 238 км².
Сярэднегадавы расход вады ў вусці 1,6 м³/с.
Сярэдні нахіл воднай паверхні 0,2 ‰.

Пачынаецца з воз. Тэкліц, цячэ праз азеры Вольшыца, Плаўна і Манец, частка сцеку пападае ў Бярэзінскі канал (бас. Зах. Дзвіны). Ніжэй воз. Манец называецца р. Бузянка. Праз пратоку злучана з воз. Домжарыцкае, ніжэй в. Домжарыцы асноўны сцек ідзе па Сергуцкім канале. Вусце за 4 км на ПдЗ ад в. Крайцы. Працякае па Верхнебярэзінскай нізіне, амаль цалкам у межах Бярэзінскага

біясфернага запаведніка. Уваходзіць у склад былой Бярэзінскай воднай сістэмы. Даліна невыразная, каля вытоку трапецападобная, шырыня 0,5—1 км. Пойма двухбаковая, шырыня яе ад 0,05—0,25 км у вытокавай частцы да 1—1,3 км паблізу ўпадзення ракі ў воз. Вольшыца. Паверхня поймы пераважна раўнінная, радзей куп'істая, забалочаная, складзена з торфу; у разводдзе затапляецца на глыбіню 0,4—0,5 м. Рэчышча ад вытоку да воз. Вольшыца звільстае. Берагі пераважна нізкія, забалочаныя.

СЕРДАВА, возера ў Полацкім р-не.

Пл. 1,1 км².
Найбольшая глыбіня 9 м.
Даўжыня 2,92 км.
Найбольшая шырыня 0,7 км.
Даўжыня берагавой лініі 6,86 км.
Аб'ём вады 5,04 млн. м³.
Пл. вадазбору 3,61 км².


У бас. р. Нача, за 24 км на ПнЗ ад г. Полацк, каля г. п. Ветрына. Схілы катлавіны вышыняй 10—25 м (на ПнЗ 30—35 м), на З пад выганам, на У пад агародамі; на вышыні 2—6 м абразіны ўступ. Ёсць 2 вялікія (на Пд і З) і некалькі меншых заліваў, 5 астравоў агульнай пл. 0,09 км². Берагі нізкія, часткова пад хмызняком, на Пн і З участкі сплавінныя. На Пн, ПдУ і З забалочаная, парослая хмызняком пойма шырыняй 20—30 м. Дно выслана пяском, глыбей 4 м — ілам. Шырыня паласы надводнай расліннасці 2—10 м, пашырана да глыбіні 2,2 м; падводная расце да глыбіні 2,5—3,5 м. Злучана ручаем з воз. Рудзенкава (на Пн).

СЕРМЕЖ, С ы р м е ж, рака ў Пастаўскім і Мядзельскім р-нах, левы прыток р. Вялікі Перакоп (бас. Вілі). Пачынаецца каля в. Ясева Пастаўскага р-на. Даўжыня 15 км. Пл. вадазбору 35 км². Цячэ па паўднёвай ускраіне Свянцянскіх град, праз воз. Кузьмічы, упадае ў Вялікі Перакоп на ПдУ ад в. Мельнікі. Рэчышча на працягу 5,2 км каналізаванае; на ўчастку 3,1 км да в. Нарач і 2,1 км да вусця.

СІТАЎСКАЕ ВОЗЕРА, С е т ы, возера ў Глыбоцкім р-не.

Пл. 0,49 км².
Найбольшая глыбіня 19,8 м.
Даўжыня 1,7 км.
Найбольшая шырыня 0,41 км.
Даўжыня берагавой лініі 4,93 км.
Аб'ём вады 3,93 млн. м³.
Пл. вадазбору 4,72 км².

У бас. р. Дабрылаўка, за 11 км на Пн ад г. Глыбокае, каля в. Вераб'і. Схілы катлавіны вышыняй 2—5 м (на З і Пд 10—27 м), разараныя, часткова пад хмызняком, на ПдЗ пад лесам. Берагі нізкія, задзернаваныя. На З, ПнУ і ПнЗ пойма шырыняй 3—50 м. Дно выслана ілам, у зоне мелкаводдзя пясчанае. Шырыня паласы прыбярэжнай расліннасці да 50 м, месцамі адсутнічае. Злучана канавай з воз. Загорскае.



Возера Сердава.

СІЧНА, С е ш н я, рака ў Шуміскім р-не, правы прыток Дзвіны.

Даўжыня 21 км.
Пл. вадазбору 166 км².
Сярэдні нахіл воднай паверхні 1,1 ‰.

Выцякае з воз. Дабееўскае за 0,5 км на ПдУ ад в. Ільціцы Дабейскага сельсавета, вусце каля в. Яршэ Рэчышча ад вытоку на працягу 7 км каналізаванае.

СІВЕЛЬГА, рака ў Слуцкім і Сагорскім р-нах, правы прыток р. Сі (бас. Прыпяці).

Даўжыня 19,5 км.
Пл. вадазбору 200 км².
Сярэдні нахіл воднай паверхні 0,7 ‰.

Пачынаецца за 2,5 км на ПдЗ в. Прусы Салігорскага р-на, вусце 2 км на ПдУ ад в. Вялікі Быкоў Сагорскага р-на. Рэчышча каналізаванае. Прыток злева — р. Дзявіца.

СІВІЧАНКА, рака ў Валожыскім р-не, левы прыток р. Волка (бас. Немана).

Даўжыня 21 км.
Пл. вадазбору 37 км².
Сярэдні нахіл воднай паверхні 2,6 ‰.

Пачынаецца на заходніх схілах Мінскага ўзвышша за 1 км на ПдЗ ад в. Сівіца, цячэ па Налібоцкай пушчы упадае ў Волку за 7,8 км на ПдУ ад в. Белы Бераг Іўеўскага р-на. Пойма пераважна забалочаная. Рэчышча да вусця на працягу 4,1 км каналізаванае.

СІКУН, рака, гл. Сікуня.
СІКУНА, рака, гл. Сікуня.
СІКУНКА, рака ў Смаргонскім р-не правы прыток Ашмянкі (бас. Вілі).

Даўжыня 13 км.
Пл. вадазбору 89 км².
Сярэдні нахіл воднай паверхні 0,9 ‰.

Пачынаецца за 2 км на У ад в. Солю, цячэ праз воз. Рыжае, упадае ў Ашмянку на З ад в. Валейкавічы. Асноўны прыток — р. Ратагол. У сярэднім цячэнні працякае праз лес. Рэчышча каналізаванае.

ІКУНЯ, Сікуна, Сікун, рака ў маргонскім р-не, правы прыток Ашмянка (бас. Вілі).

Даўжыня 12 км.
Пл. вадазбору 75 км².
Сярэдні нахіл воднай паверхні 4,9 ‰.

Пачынаецца каля в. Кушляны 1-я, на паўночных схілах Ашмянскага ўзвышша, упадае ў Ашмянку ў ад в. Сола. Прыток — р. Студ. Рэчышча ад вытоку на працягу 3,3 км каналізаванае.

СІЛОУСКАЕ ВОЗЕРА, у Міёрскім р-не.

Пл. 0,12 км².
Даўжыня 0,5 км.
Найбольшая шырыня 0,3 км.
Даўжыня берагавой лініі 1,1 км.

У бас. р. Мерыца, за 8 км на ПнУ ад г. Міёры, каля в. Сілова. Злучана ручаямі з воз. Чэрас (на Пд) і р. Мерыца (на Пн).

СІМА, рака ў Іўеўскім р-не, правы прыток р. Чапунька (бас. Немана). Даўжыня 10 км. Пачынаецца каля в. Вішняны, упадае ў Чапуньку за 1,6 км ад в. Яськавічы. Рэчышча на ўсім працягу каналізаванае. Прымае сцек з меліярацыйных каналаў.

СІМАНАВІЦКІ КАНАЛ, меліярацыйны канал у Драгічынскім р-не, правы прыток р. Ласінцы (бас. Прыпяці). Даўжыня 8,1 км. Пачынаецца за 1,5 км на У ад в. Суткі, вусце за 1,5 км на Пд ад в. Пярэспа.

СІМАНІХА, рака ў Гарадоцкім р-не, правы прыток р. Чарнуйка (бас. Зах. Дзвіны). Даўжыня 8 км. Пачынаецца за 2 км на З ад в. Ключова, вусце каля в. Гара. Рэчышча ад вытоку на працягу 3,1 км каналізаванае.

СІНЕЦ, возера ў Полацкім р-не.
Пл. 0,12 км².
Даўжыня 0,62 км.
Найбольшая шырыня 0,33 км.
Даўжыня берагавой лініі 1,6 км.

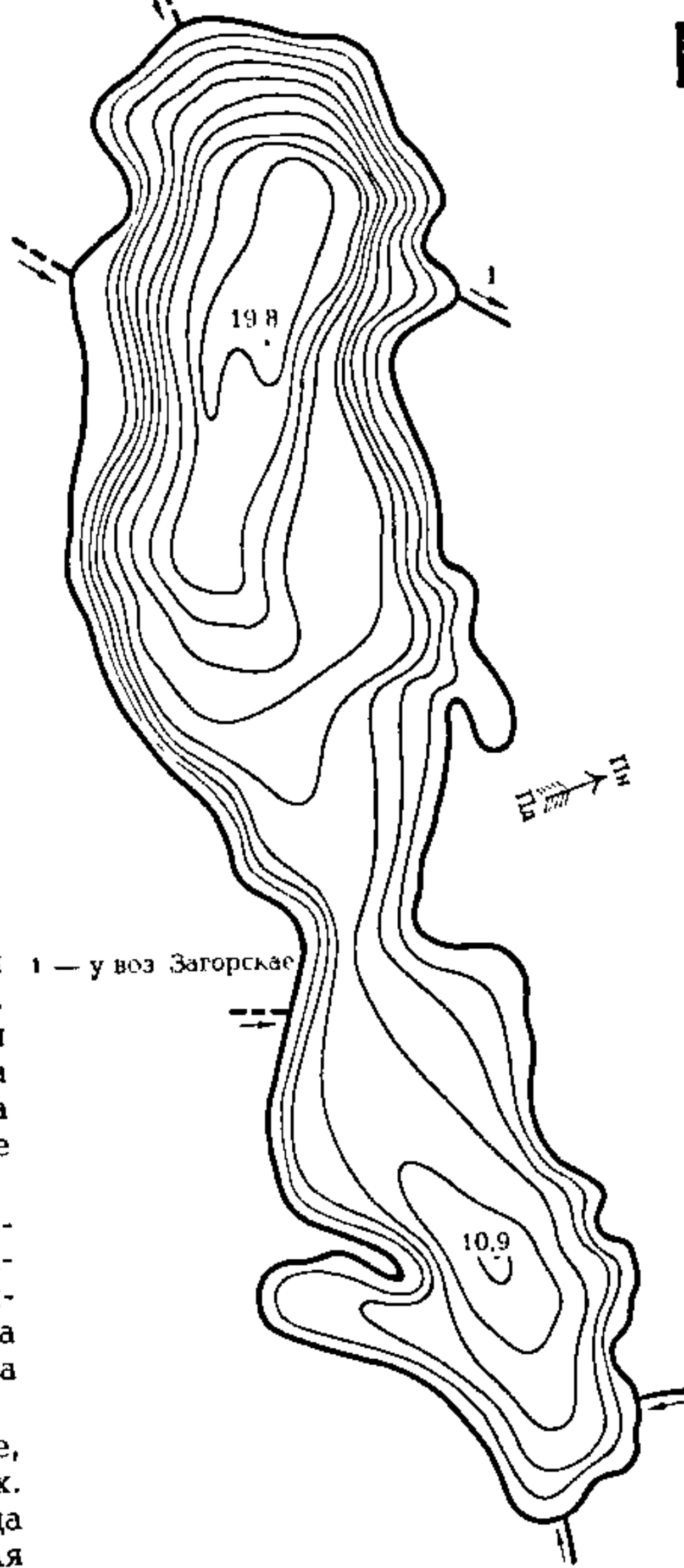
У бас. р. Дразбітка, за 32 км на ПнУ ад г. Полацк, за 10 км на ПдЗ ад в. Труды. Схілы катлавіны вышыняй да 5 м (на З да 20 м), пад лесам. Ёсць некалькі заліваў. Берагі часткова забалочаныя. На З і Пн пойма шырыняй 50—100 м.

СІНІ РУЧАЙ, гл. Салаўіны ручай.

СІНІЦКАЯ, рака ў Дзяржынскім р-не, правы прыток р. Ператуць (бас. Немана). Даўжыня 6 км. Пачынаецца за 1,7 км на З ад в. Скароднае, цячэ пераважна сярод лесу, упадае ў Ператуць на З ад в. Логавішча. Пойма ад в. Скароднае пераважна забалочаная. Рэчышча на працягу 3 км ад вытоку і 2 км перад вусцем каналізаванае.

СІНІЦКІ КАНАЛ, меліярацыйны канал у Ельскім р-не, левы прыток Зашыр'еўскага канала (бас. Прыпяці). Даўжыня 6,2 км. Пачынаецца за 5,5 км на ПнЗ, вусце каля в. Зашыр'е.

СІНІЧКА, ручай у Ашмянскім р-не,



Сетаўскае возера.

Пл. 0,03 км².
Даўжыня 0,25 км.
Найбольшая шырыня 0,17 км.
Даўжыня берагавой лініі 0,65 км.

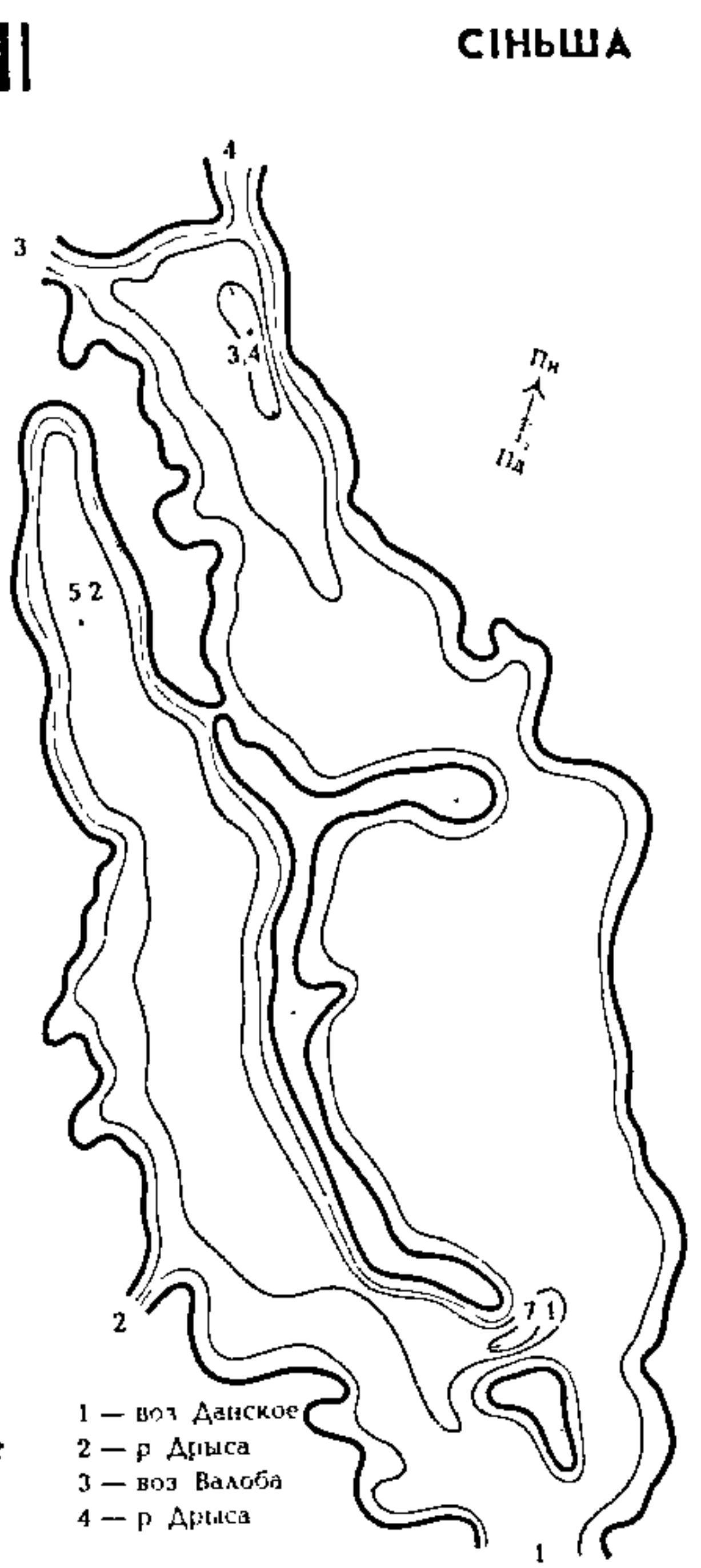
У бас. р. Дразбітка, за 34 км на ПнУ ад Полацка, за 9 км на ПдЗ ад в. Труды. Схілы катлавіны вышыняй 10—15 м, пад лесам, на Пд забалочаны хмызняк. Упадае ручай з воз. Сінец.

СІНЬКА, Дразнеўскі канал, меліярацыйны канал у Асіповіцкім р-не, левы прыток Пратасевіцкага канала (бас. Дняпра). Даўжыня 7 км. Пачынаецца за 1,5 км на ПнЗ ад в. Дразня, упадае ў Пратасевіцкі канал за 1 км на ПдЗ ад в. Верхі.

СІНЬША, возера ў Расонскім р-не, на мяжы з Пскоўскай вобласцю.

Пл. 2,53 км².
Найбольшая глыбіня 7,1 м.
Даўжыня 4 км.
Найбольшая шырыня 1,44 км.
Даўжыня берагавой лініі 9,9 км.
Аб'ём вады 8,1 млн. м³.
Пл. вадазбору 1782 км².

Возера Сіньша.



Возера Сіньша.

СІНЧАК, возера ў Полацкім р-не.

Пл. 0,03 км².
Даўжыня 0,25 км.
Найбольшая шырыня 0,17 км.
Даўжыня берагавой лініі 0,65 км.

У бас. р. Дразбітка, за 34 км на ПнУ ад Полацка, за 9 км на ПдЗ ад в. Труды. Схілы катлавіны вышыняй 10—15 м, пад лесам, на Пд забалочаны хмызняк. Упадае ручай з воз. Сінец.

СІНЬКА, Дразнеўскі канал, меліярацыйны канал у Асіповіцкім р-не, левы прыток Пратасевіцкага канала (бас. Дняпра). Даўжыня 7 км. Пачынаецца за 1,5 км на ПнЗ ад в. Дразня, упадае ў Пратасевіцкі канал за 1 км на ПдЗ ад в. Верхі.

СІНЬША, возера ў Расонскім р-не, на мяжы з Пскоўскай вобласцю.

Пл. 2,53 км².
Найбольшая глыбіня 7,1 м.
Даўжыня 4 км.
Найбольшая шырыня 1,44 км.
Даўжыня берагавой лініі 9,9 км.
Аб'ём вады 8,1 млн. м³.
Пл. вадазбору 1782 км².



Возера Сіта.

У бас. р. Дрыса (цячэ праз возера), за 37 км на У ад г. п. Расоны, за 6 км на ПдУ ад в. Забор'е. Двума астравамі (агульная пл. 0,17 км²) і паўвостравам катлавіна падзелена на 2 часткі, злучаныя вузкімі пралівамі. Схілы катлавіны вышыней 10—15 м (на ПнУ 5—8 м) параслі лесам. Ёсць мноства невялікіх заліваў. Пойма шырыней 10—20 м, пад хмызняком. Дно да глыбіні 2,5—3 м выслана пяском, ніжэй ілам і сапрапелем. Зарастае да глыбіні 3,5 м, асабліва паўночная частка. Уздоўж берагоў паласа надводнай расліннасці шырыней 20—30 м, пашырана да глыбіні 2,2 м. У заходніх залівах паўночна-ўсходняй часткі возера расце вадзяны арэх, занесены ў Чырвоную книгу Беларусі. Злучана пратокамі з азерамі Валоба (на ПнЗ) і Данское (на Пд). Маляўнічасць і зручнае палажэнне робяць возера прыдатным для воднага турызму і адпачынку.

СІНЮХА, рака ў Верхнядзвінскім р-не, Латвіі (Зілаупе) і Пскоўскай вобл. (Сіняя), левы прыток р. Вялікая (бас. Чудскога возера).

Даўжыня 195 км.
Пл. вадазбору 2040 км².
Сярэднегадавы расход вады ў вусці 10 м³/с.
Сярэдні нахіл воднай паверхні 0,5 ‰.

Пачынаецца за 3,5 км на ПнЗ ад в. Сукалі, на працягу 14 км у межах

Беларусі цячэ па лясістай мясцовасці, далей па Латвіі і Расіі, вусце за 21 км на Пд ад г. Востраў.

СІНЯГОЎСКІ КАНАЛ, меліярацыйны канал у Старадарожскім р-не, левы прыток р. Арэса (бас. Прыпяці). Даўжыня 7,5 км. Пачынаецца каля паўночнай ускраіны в. Снягова, вусце за 2 км на Пд ад в. Вярхуціна.

СІНЯЕ ВОЗЕРА, у Пухавіцкім р-не.

Пл. 0,17 км².
Даўжыня 0,56 км.
Найбольшая шырыня 0,45 км.
Даўжыня берагавой лініі 1,57 км.

У бас. р. Пціч, за 33 км на З ад г. Мар'іна Горка, за 5 км на З ад в. Церабель, сярод меліяраванага балота. Схілы катлавіны невыразныя. Берагі забалочаныя.

СІНЯЕ ВОЗЕРА, у Чэрыкаўскім р-не.

Пл. 0,13 км².
Даўжыня 1,46 км.
Найбольшая шырыня 0,12 км.
Даўжыня берагавой лініі 2,88 км.

У бас. р. Сож, за 5 км на ПдЗ ад г. Чэрыкаў, за 1,5 км на Пд ад в. Мірагошч. Схілы катлавіны невыразныя, на Пн вышыней да 4 м, параслі хмызняком. Злучана ручаем з затокай р. Сож. Старычнае.

СІНЯРОЎКА, назва р. Нешчанка ў верхнім цячэнні.

СІНЯЎКА, рака ў Пухавіцкім р-не, правы прыток р. Свіслач (бас. Дняпра). Даўжыня 7,5 км. Пачынаецца з балота Мурашова за 1 км на У ад в. Угодзіна, вусце за 0,4 км на У ад в. Берлеж. Рэчышча каналізаванае.

СІНЯЯ, рака ў Асіповіцкім р-не, правы прыток р. Свіслач (бас. Дняпра).

Даўжыня 23 км.
Пл. вадазбору 508 км².
Сярэдні нахіл воднай паверхні 0,5 ‰.

Пачынаецца за 3 км на З ад в. Паплавы, вусце за 2,8 км на ПнУ ад в. Цяплухі. Асноўныя прытокі: Прадасевіцкі канал (злева) і Каранскі канал (справа). Рэчышча каналізаванае. На рацэ г. Асіповічы.

СІНЯЯ ЛУЖА, меліярацыйны канал у Светлагорскім р-не, левы прыток канала Печышчы (бас. Дняпра). Даўжыня 5 км. Пачынаецца за 1,2 км на З ад в. Расава, упадае ў канал Печышчы за 2 км на ПнУ ад в. Медзведзю.

СІПА, рака ў Зэльвенскім і Мастоўскім р-нах, левы прыток Шчары (бас. Нёмана).

Даўжыня 26 км.
Пл. вадазбору 147 км².
Сярэдні нахіл воднай паверхні 1,7 ‰.

Пачынаецца каля в. Грабава Зэльвенскага р-на, цячэ праз воз. Азяранскае, упадае ў Шчару на ПнЗ ад в. Пясчанка Мастоўскага р-на. Рэчышча на працягу 9 км каналізаванае: ад в. Букштава да в. Малыя Азеркі

(3 км) і ад пункта за 1,4 км п. воз. Азяранскае да в. Баяры (6 Пойма да возера амаль на ўсім цягу забалочаная).

СІПУРКА, рака ў Камянецкім р-не Польшчы, у бас. Зах. Буга.

Даўжыня 18 км.
Пл. вадазбору 258 км².
Сярэдні нахіл воднай паверхні 1,5 ‰.

Пачынаецца на тэрыторыі Польшчы, цячэ па паўночнай частцы Пбугскага раўніны. Зліваецца з р. лічна (утвараюць р. Белая) на Пд в. Стаўповіскі. Рэчышча на працягу 12 км (ад сажалкі каля в. Сіпурка вусця) каналізаванае.

СІРЭНЕЎСКІ КАНАЛ, меліярацыйны канал у Драгічынскім р-не, левы прыток Ляхавіцкага канала (бас. Прыпяці). Даўжыня 6,7 км. Пачынаецца каля в. Залужжа, вусце за 0,3 км на Пн ад в. Сірэнеўка.


СІТА, возера ў Браслаўскім р-не, мяжы з Латвіяй.

Пл. 1,88 км².
Найбольшая глыбіня 28,5 м.
Даўжыня 3,8 км.
Найбольшая шырыня 0,79 км.
Даўжыня берагавой лініі 9,8 км.
Аб'ём вады 14,4 млн. м³.
Пл. вадазбору 9,45 км².

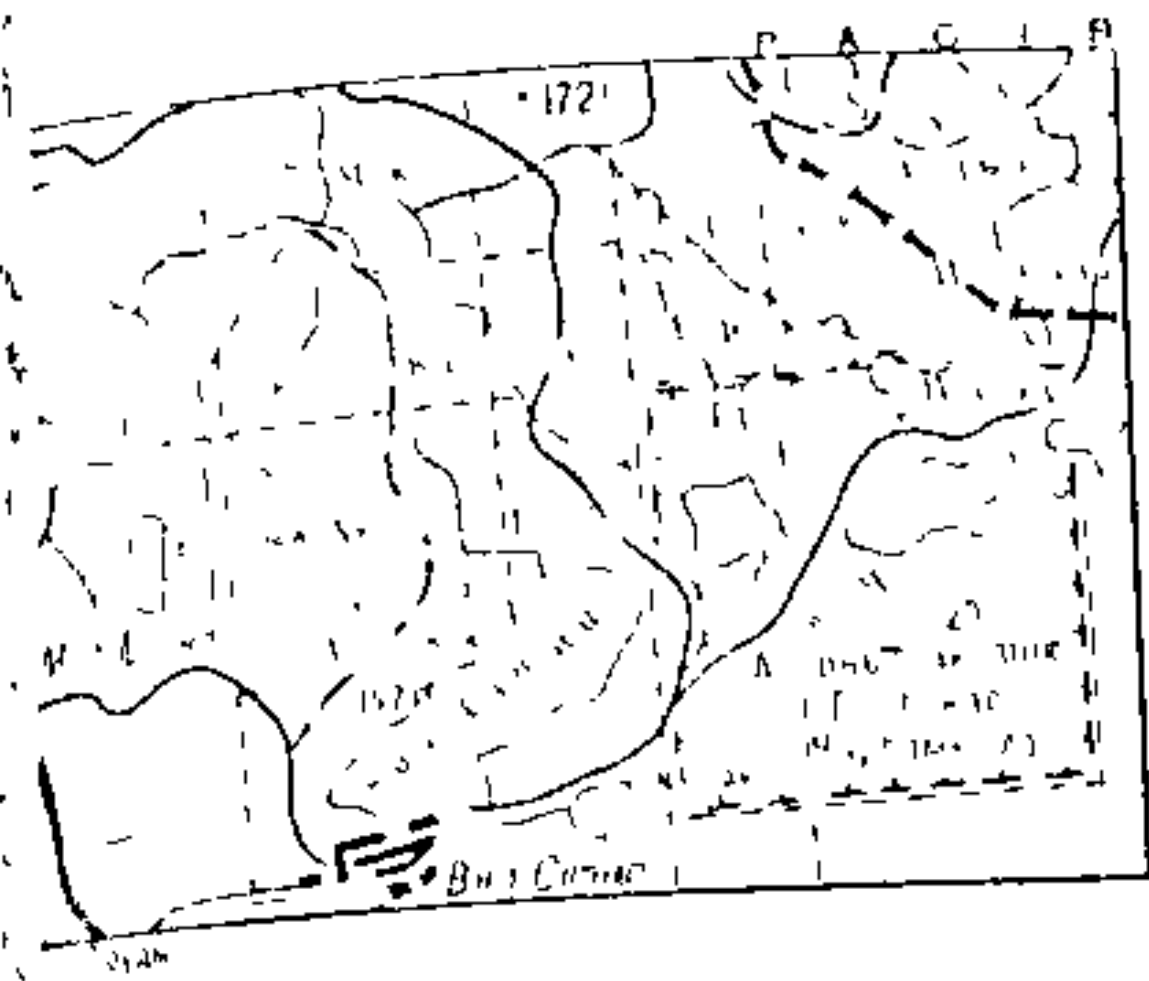
У бас. р. Друйка, за 16 км на З ад г. Браслаў, каля в. Крываселле. Схілы катлавіны вышыней 10—12 м (на Пд 3—5—6 м), параслі лесам і хмызняком, участкі пад лугам. Берагі па хмызняком, на Пд забалочаныя. Пойма шырыней 4—12 м. Ёсць вострапл. 0,023 км². Дно да глыбіні 7—9 м выслана пяском, ніжэй — ілам і сапрапелем. Шырыня паласы прыбярэжнай надводнай расліннасці 6—10 м, у паўночным і паўднёвым залівах 40—50 м; падводная расліннасць расце да глыбіні 6—6,5 м. У возеры жыве рэлікт ледавіковага перыяду — рачок лімнакалянус. На Пд выцякае ручай у возера без назвы.

СІТА, возера ў Браслаўскім р-не

Пл. 0,06 км².
Даўжыня 0,48 км.
Найбольшая шырыня 0,18 км.
Даўжыня берагавой лініі 1,1 км.



Возера Сіта (басейн р. Друйка).



озера Сітна.

у бас. р. Дрысвята, за 32 км на ПДЗ ад г. Браслаў, каля в. Падрукша. Схілы катлавіны вышыней 3 м, раззаныя, далей на невялікай адлегласці лес. На 3 пойма, парослая хмызняком. Выцякае ручай у р. Дрысвята.

СІТНА, возера ў Полацкім р-не.

Пл. 1,83 км².
Найбольшая глыбіня 7,5 м.
Даўжыня 2,82 км.
Найбольшая шырыня 0,97 км.
Даўжыня берагавой лініі 7,22 км.
Аб'ём вады 6,46 млн. м³.
Пл. вадазбору 8,5 км².

У бас. р. Сосніца, за 44 км на ПНУ ад г. Полацк, каля в. Вялікае Сітна. Схілы катлавіны вышыней 8—9 м, параслі лесам і хмызняком, на ПД вышыней да 17 м, у верхняй частцы разараныя. Паўночныя берагі тарфяныя. Пойма шырыней 10—40 м, пад хмызняком. У крайніх паўднёва-заходняй і паўночна-ўсходняй частках катлавіны мелі з глыбінямі 1,2 м, 1,7 і 2,3 м. Дно да глыбіні 4 м выслана пяском і ілам, ніжэй — сапрапелем. Моцна зарастае. Шырыня паласы расліннасці да 200 м, пашырана да глыбіні 3,2 м. На ПД выцякае ручай у воз. Сіценец.

СІТНЕНСКАЕ ВОЗЕРА, Сітняцкае возера, Сітна, у Лёзненскім р-не.

Пл. 0,47 км².
Даўжыня 1,88 км.
Найбольшая шырыня 0,3 км.
Даўжыня берагавой лініі 4,25 км.
Пл. вадазбору 9,77 км².

У бас. р. Вярхіта, за 24 км на ПДЗ ад г. п. Лёзна, каля в. Сітна. Схілы катлавіны вышыней 10—14 м, параслі хмызняком, на Пн — лесам. Берагі пераважна зліваюцца са схіламі. На 3 выцякае ручай у р. Вярхіта.

СІТНІЦКІ КАНАЛ, меліярацыйны канал у Лунінецкім і Жыткавіцкім р-нах, левы прыток р. Прыпяць. Даўжыня 24 км. Пачынаецца са старарэчча р. Лань, за 6,5 км на ПДЗ ад в. Грычынавічы Жыткавіцкага р-на, вусце за 4 км на ПД ад в. Сітніца Лунінецкага р-на. З Сітніцкага канала пачынаецца і ўпадае ў яго канал Глухая Лань (справа). Цячэ ў лясістай забалочанай мясцовасці.

СІТНЯ, рака ў Круглянскім р-не, левы прыток р. Друць (бас. Дняпра). Даўжыня 8,8 км. Пачынаецца за 1 км на ПД ад в. Дубоўка, вусце ў г. п. Круглае. Рэчышча ад в. Альшанкі 1-я да вусця на працягу 6 км каналізаванае.

СІТНЯ, меліярацыйны канал у Салгорскім р-не, правы прыток Даманавіцкага канала (бас. Прыпяць). Даўжыня 23,7 км. Пачынаецца за 3 км на ПНУ ад в. Зялены Бор, вусце за 5 км на ПДЗ ад в. Даманавічы. Прыток — канал Бярэштань.

СІТНЯНСКІ КАНАЛ, меліярацыйны канал у Рэчыцкім р-не, левы прыток Дунайскага канала (бас. Дняпра). Даўжыня 5 км. Пачынаецца за 1 км на ПНУ ад в. Сітнякі, упадае ў Дунайскі канал за 1,5 км на ПНУ ад в. Дунай.

СІТНЯЦКАЕ ВОЗЕРА, гл. Сітненскае возера.

СІЦЕНЕЦ, возера ў Полацкім р-не.

Пл. 0,12 км².
Даўжыня 0,45 км.
Найбольшая шырыня 0,32 км.
Пл. вадазбору 9,75 км².

У бас. р. Сосніца, за 45 км на ПНУ ад г. Полацк, за 1 км на У ад в. Вялікае Сітна. Схілы катлавіны слаба выразныя, параслі лесам. На ПнЗ упадае ручай з воз. Сітна, на ПД выцякае ручай у воз. Жэльцы.

СКАЛОДЗІНА, Скалодзінка, рака ў Мазырскім і Петрыкаўскім р-нах, правы прыток Прыпяці.

Даўжыня 42 км.
Пл. вадазбору 275 км².
Сярэднегадавы расход вады ў вусці 1,1 м³/с.
Сярэдні нахіл воднай паверхні 0,78 ‰.

Пачынаецца каля паўдневай ускраіны в. Зялены Мох Мазырскага р-на, цячэ па раўніне Мазырскае Палессе, праз воз. Глініцкае (у ніжнім цячэнні). Упадае ў старарэчча на пойме Прыпяці каля в. Шастовічы Петрыкаўскага р-на. Асноўны прыток — р. Крашўня (справа). Даліна пераважна невыразная, зліваецца з навакольнай мясцовасцю, месцамі трапецападобная, шырыня 0,3—1,2 км. Пойма перарывістая, на асобных участках чаргуецца па берагах, вузкая (0,1—0,2 км), у ніжнім цячэнні зліваецца з поймай Прыпяці. Рэчышча звільстае і слабазвільстае; шырыня ракі 5—7 м, ніжэй воз. Глініцкае месцамі больш за 11 м. Найвышэйшы ўзровень вады ў канцы сакавіка, найбольшае перавышэнне (ў сярэднім цячэнні) над самай нізкай межанню — 2,1 м. Замярзае ў пачатку снежня, крыгалом у сярэдзіне сакавіка. Веснавы ледаход 2 сутак.

СКАРБЯНКА, Чэрня, рака ў Воранаўскім і Шчучынскім р-нах, левы прыток р. Котра (бас. Немана).

Даўжыня 23 км.
Пл. вадазбору 88 км².
Сярэдні нахіл воднай паверхні 0,9 ‰.

СКІДНЫ

Пачынаецца каля в. Шынкаушчына Воранаўскага р-на, у нізоўі цячэ сярод лесу, упадае ў Котру за 6 км на ПнУ ад в. Прудцы Шчучынскага р-на. Рэчышча каналізаванае. У сярэднім цячэнні прымае сцёк з меліярацыйных каналаў.

СКАРБЯНКА, рака, гл. Карыценка.

СКАРЫХОЎКА, рака, гл. Снарыхоўка.

СКАЧАЛЬСКАЕ ВОЗЕРА, у Старадарожскім р-не.

Пл. 0,45 км².
Даўжыня 0,9 км.
Найбольшая шырыня 0,67 км.
Даўжыня берагавой лініі 2,53 км.

У бас. р. Пціч, за 15 км на Пн ад г. Старыя Дарогі, за 1,5 км на ПНУ ад в. Зяленая Дуброва, сярод балот. Схілы катлавіны невыразныя. Берагі сплавінныя, забалочаныя.

СКІДАЛЬКА, Скідаліца, Скідалянка, рака ў Мастоўскім і Гродзенскім р-нах, левы прыток р. Котра (бас. Немана).

Даўжыня 28 км.
Пл. вадазбору 450 км².
Сярэдні нахіл воднай паверхні 1,4 ‰.

Пачынаецца за 5 км на ПНУ ад в. Заполле Мастоўскага р-на, упадае ў Котру за 0,6 км на ПнЗ ад в. Некрашы Гродзенскага р-на. Прытокі: Спушанка і меліярацыйныя каналы. Рэчышча на працягу 22,5 км (ад вытоку да вусця р. Спушанка ў межах г. Скідаль) каналізаванае.

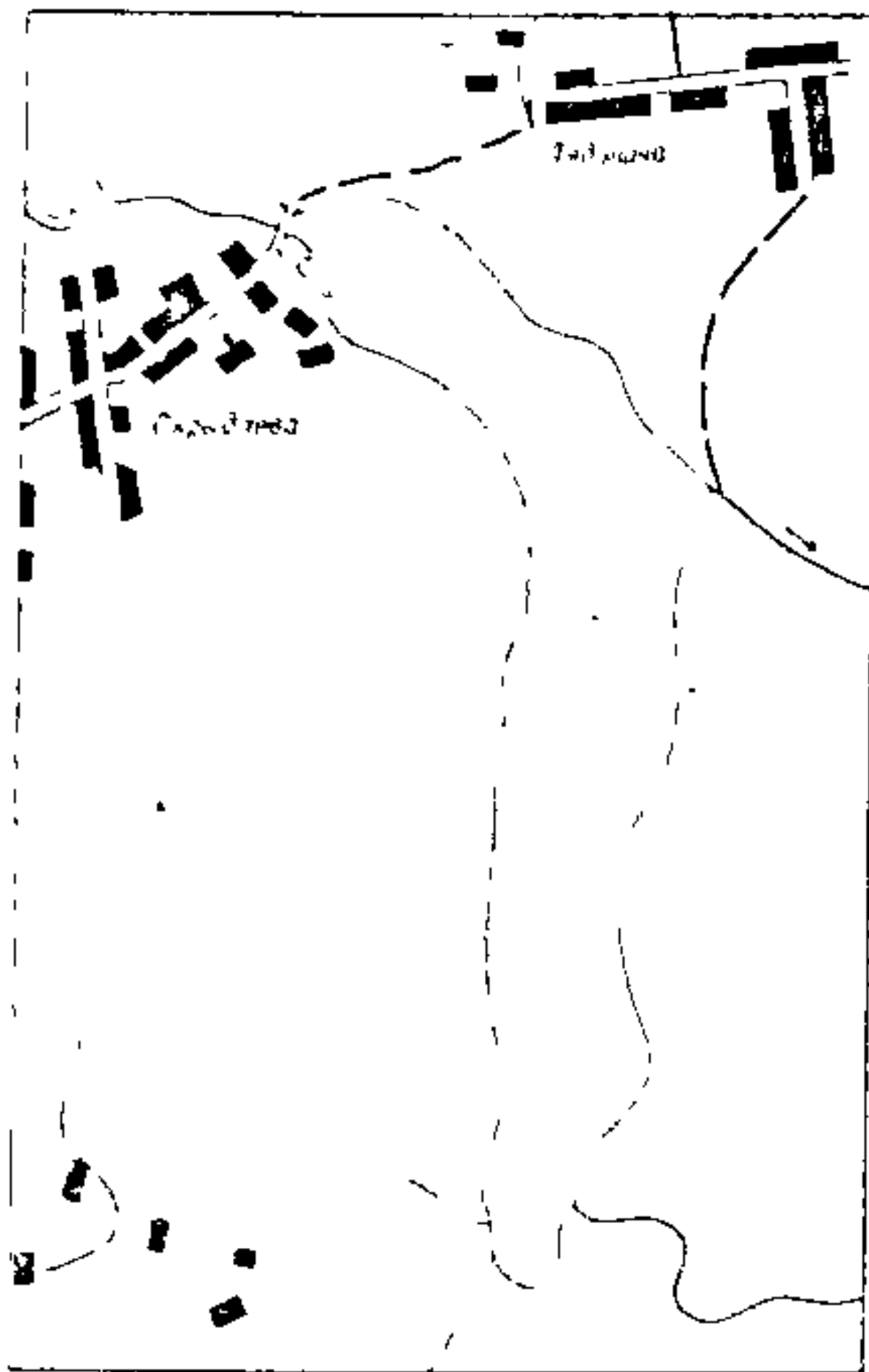
СКІДНЫ КАНАЛ, меліярацыйны канал у Петрыкаўскім р-не, левы прыток р. Пціч (бас. Прыпяці). Даўжыня 11 км. Пачынаецца з сажалкі рыбгаса «Трэмя» за 1,5 км на 3 ад в. Гарадзішча, упадае ў старарэчча на пойме р. Пціч каля в. Хуснае.

СКІДНЫ КАНАЛ, меліярацыйны канал у Драгічынскім і Іванаўскім р-нах, правы прыток Оўзіцкага канала (бас. Прыпяці). Даўжыня 10,6 км. Пачынаецца з канала на меліярацыйнай сістэме «Лемяшэвічы» за 1,5 км на ПнЗ ад хутара Адамова Драгічынскага р-на, вусце за 1,5 км на Пн ад в. Смольнікі Іванаўскага р-на.

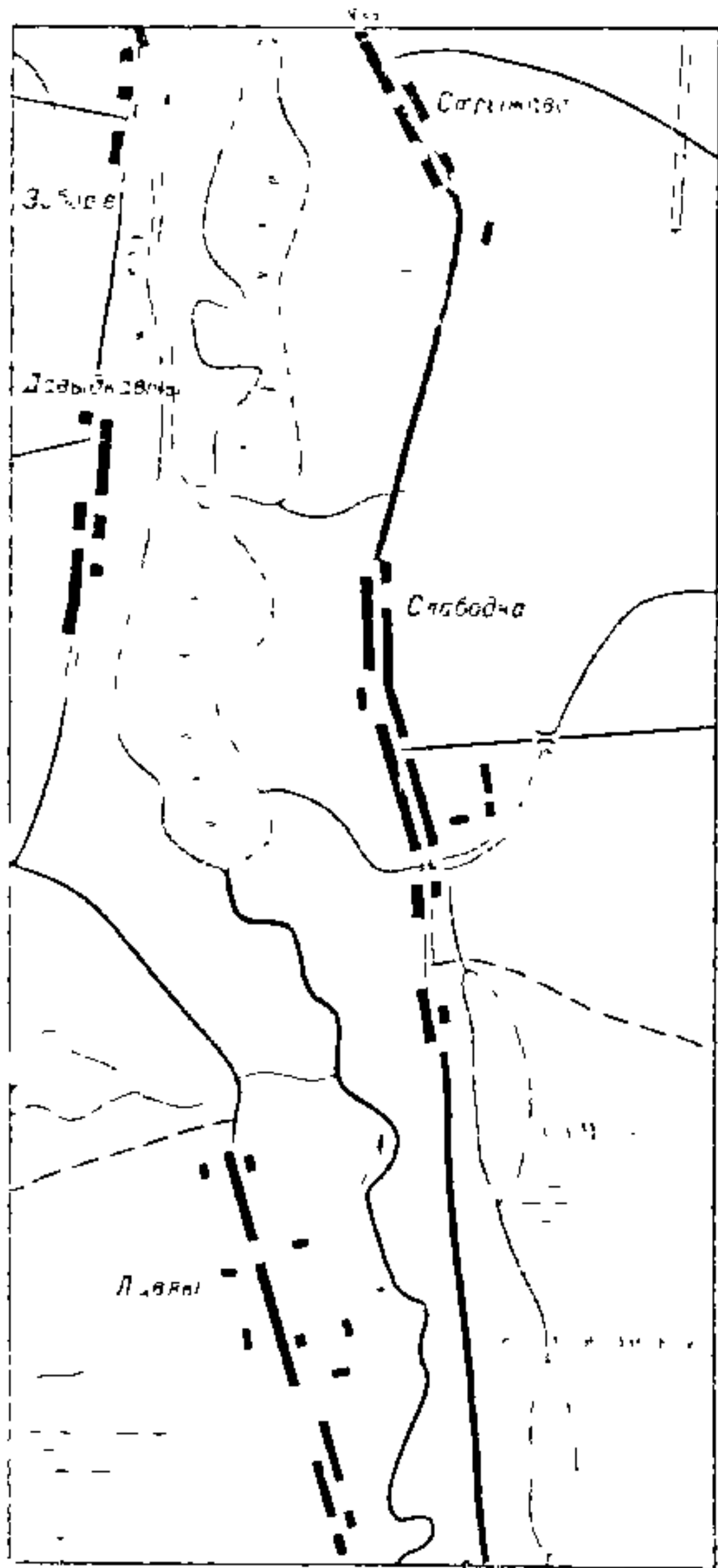
СКІДНЫ КАНАЛ, Тэльмінскі канал, меліярацыйны канал у Брэсцкім р-не, правы прыток р. Мухавец (бас. Зах. Буга). Даўжыня 10,2 км. Пачынаецца за 1,9 км на ПнЗ ад в. Братылава, вусце за 1 км на У ад в. Ямна.

СКІДНЫ КАНАЛ, меліярацыйны канал у Кобрынскім р-не, на мяжы з Драгічынскім р-нам, левы прыток Дняпроўска-Бугскага канала (бас. Зах. Буга). Даўжыня 9,8 км. Пачынаецца каля правай агароджальнай дамбы Арэхаўскага канала, за 2 км на ПДУ ад в. Мелянкова Кобрынскага р-на, вусце за 2,4 км вышэй вусця Арэхаўскага канала, за 1,5 км на 3 ад

СКІДНЫ



Возера Скрыдлеза.



Слабодское возера (Бешанковіцкі раён).

в. Хамічыцы Драгічынскага р-на. З'яўляецца агараджальным каналам польдэрнай сістэмы.

СКІДНЫ КАНАЛ, меліярацыйны канал у Маларыцкім р-не, левы прыток канала Новая Асіпоўка (бас. Зах. Буга). Даўжыня 8,1 км. Пачынаецца за 1,5 км на З ад в. Дарапеевічы, вусце за 1,5 км на Пд ад в. Малінаўка.

СКІДНЫ КАНАЛ, меліярацыйны канал у Маларыцкім і Брэсцкім р-нах, левы прыток Навасадскага канала (бас. Зах. Буга). Даўжыня 8 км. Пачынаецца лясной канавай за 2 км на Пд ад в. Наваселле Маларыцкага р-на, вусце за 1 км на Пн ад в. Навасады Брэсцкага р-на.

СКІДНЫ КАНАЛ, меліярацыйны канал у Лунінецкім р-не, левы прыток р. Прыпяць. Даўжыня 7,5 км. Пачынаецца каля в. Любань, вусце за 4,5 км на ПдУ ад в. Лахаўка.

СКІДНЫ КАНАЛ, меліярацыйны канал у Клічаўскім р-не, левы прыток р. Перасека (бас. Дняпра). Даўжыня 7 км. Пачынаецца за 2 км на ПдУ ад в. Убалашце, упадае ў Перасеку за 2 км на ПнУ ад в. Астапаўка.

СКІДНЫ КАНАЛ, меліярацыйны канал у Чэрвеньскім р-не, левы прыток р. Свіслач (бас. Дняпра). Даўжыня 7 км. Пачынаецца з сажалкі № 10 рыбгаса «Волма», за 2 км на ПнЗ ад в. Клінок, вусце за 2 км на ПдУ ад в. Турэц.

СКІДНЫ КАНАЛ, меліярацыйны канал у Іванаўскім р-не, правы прыток канала Спад (бас. Прыпяць). Даўжыня 6,9 км. Пачынаецца з Адрыжынскага канала за 1,5 км на ПдЗ ад в. Віўнева, вусце за 2,5 км на ПдЗ ад в. Баландзічы.

СКІДНЫ КАНАЛ, меліярацыйны канал у Жыткавіцкім р-не, левы прыток р. Скрыпца (бас. Прыпяць). Даўжыня 6,3 км. Пачынаецца за 3 км на У ад в. Лагвошчы, вусце за 2,5 км на ПдУ ад в. Браніслаў.

СКІДНЫ КАНАЛ, Абвадны канал, меліярацыйны канал у Брэсцкім р-не, у бас. Зах. Буга. Даўжыня 6 км. Пачынаецца ад водаразмеркавальніка рыбгаса «Страдзеч» каля в. Дуброва, агінае рыбгас з Пн, упадае ў Прылуцкі канал за 0,5 км на Пн ад сажалкі Круглая.

СКІДНЫ КАНАЛ, меліярацыйны канал у Салігорскім р-не, левы прыток р. Случ (бас. Прыпяць). Даўжыня 6 км. Пачынаецца за 4 км на ПнУ ад в. Вялікія Лістападавічы, вусце за 1 км на У ад г. п. Старобін.

СКІДНЫ КАНАЛ, меліярацыйны канал у Бабруйскім р-не, левы прыток канала Рэдкі Рог (бас. Дняпра). Даўжыня 5,8 км. Пачынаецца за 1 км на ПдУ ад в. Орсічы, упадае ў канал Рэдкі Рог за 3 км на ПдЗ ад в. Язвінцы Светлагорскага р-на.

СКІДНЫ КАНАЛ, меліярацыйны канал у Драгічынскім р-не, левы прыток Белазерскага канала (бас. Прыпяць). Даўжыня 5,5 км. Пачынаецца каля паўночна-ўсходняй ускраны

в. Радастава, вусце за 1,3 км на ад в. Залессе.

СКІДНЫ КАНАЛ, назва р. Мля у ніжнім цячэнні.

СКНО, возера ў Шаркоўшчын р-не.

Пл. 0,05 км².

Даўжыня 0,47 км.

Найбольшая шырыня 0,15 км.

Даўжыня берагавой лініі 1,05

У бас. р. Дзісна, за 25 км на І ад г. п. Шаркоўшчына, на Пн в. Буды. Схілы катлавіны вышы 2—5 м, на Пн і Пд невыразныя, у ніжняй частцы пад лесам. На Пн поўшырыней да 50 м. Сцек у ру Расоха.

СКОБЕНКА, меліярацыйны канал у Бярэзінскім р-не, правы прыток р. Жорнаўка (бас. Дняпра). Даўжыня 6 км. Пачынаецца за 1,5 км на З в. Баркі, упадае ў Жорнаўку за 3 на Пд ад в. Жарамец.

СКОБРАЕ, возера ў Полацкім р-

Пл. 0,54 км².

Найбольшая глыбіня 4,3 м.

Даўжыня 1,7 км.

Найбольшая шырыня 0,45 км.

Даўжыня берагавой лініі 4,34 км.

Аб'ём вады 1,38 млн. м³.

Пл. вадазбору 5,4 км².

У бас. р. Палата, за 20 км на Пн ад г. Полацк, каля чыг. ст. Палат. Схілы катлавіны вышыней 2—5 разараныя, на Пн вышыней 6—10 пад хмызняком. Берагі нізкія, месцамі забалочаныя. Пойма шырыня да 8 м, участкі пад хмызняком. Дно выслана сапрапелем, уздоў берагоў да глыбіні 1—2 м пясчкі і лам. Шырыня паласы прыбярэжнай расліннасці 10—100 м, пашыраны да глыбіні 1,8 м. На ПдЗ злучан пратокай з р. Палата.

СКОРЫЦА, рака ў Капыльскім р-не, правы прыток р. Гніліца (бас. Нёмана). Даўжыня 6,5 км. Пачынаецца за 0,5 км на Пн ад в. Леніна, упадае ў Гніліцу за 0,7 км на ПнУ ад в. Цялядавічы. Рэчышча каналізаванае.

СКОЦІШЧА, меліярацыйны канал у Маларыцкім р-не, правы прыток р. Рыта (бас. Зах. Буга). Даўжыня 5,4 км. Пачынаецца за 2 км на ПнУ ад в. Сушытніца, вусце за 4,5 км на ПдЗ ад в. Вотчын.

СКРЫДЛЕВА, возера ў Віцебскім р-не.

Пл. 0,76 км².

Найбольшая глыбіня 5,5 м.

Даўжыня 2,52 км.

Найбольшая шырыня 0,41 км.

Даўжыня берагавой лініі 5,98 км.

Аб'ём вады 2,43 млн. м³.

Пл. вадазбору 110 км².

У бас. р. Чарнічанка (цячэ праз возера), за 18 км на Пд ад г. Віцебск, каля в. Скрыдлева. Схілы катлавіны вышыней 3—6 м, на ПдЗ да 9 м. Берагі нізкія, на Пн і Пд забалочаныя, на ПдЗ зліваюцца са схіламі. Дно ў прыбярэжнай частцы пясч-

глыбей глістае. Шырыня пала-
рыбярэжнай расліннасці 8—50 м,
адная расліннасць расце да глы-
3 м.

ЫЛЬСКІ КАНАЛ, меліярацыйны
а у Пухавіцкім р-не, левы пры-
р. Цітаўка (бас. Дняпра). Даўжы-
5 км Пачынаецца каля в. Шыма-
Кут, упадае ў Цітаўку на ПДУ
Падвілле.

ЫПІЦА, рака ў Жыткавіцкім
левы прыток Прыпяці.

Даўжыня 36 км.
Пл. вадазбору 360 км².
Сярэднегадавы расход вады ў вусці
4 м³/с.
Сярэдні нахіл воднай паверхні
0,4 ‰.

Пачынаецца за 1,5 км на ПДУ ад
агвошчы, вусце за 2 км на ПнЗ
в. Перароў. Асноўныя прытокі:
Іпа і Навуць (злева). Цячэ па
не Прыпяцкае Палессе. Даліна на
працягу невыразная. Рэчышча
вытоку на працягу амаль 25 км
каналізуванае.

ЫПІЦА, вадасховішча ў Кіраў-
скім р-не.

Пл. 0,73 км².
Найбольшая глыбіня 5 м.
Даўжыня 1,0 км.
Найбольшая шырыня 1 км.
Аб'ём вады 1,39 млн. м³.
Пл. вадазбору 94 км².

Створана ў 1981 г. за 10 км на ПнУ
г. п. Кіраўск, каля в. Скрыпліца
і акумуляцыі веснавога сцеку
Добасна з выкарыстаннем яго для
дзіўлення, рыбагадоўлі, воднага доб-
парадкавання прылеглых тэрыто-
й. Даўжыня агараджальнай дамбы
5 км. Наліўное: напаўняецца вадой
Добасны па водападводзячым ка-
ле. Ваганні ўзроўню вады на пра-
ту года 1,5 м.

УЛЯНКА, Ацкаўлянка, рака
Лезненскім р-не, правы прыток
Мошна (бас. Зах. Дзвіны).

Даўжыня 15 км.
Пл. вадазбору 61 км².
Сярэдні нахіл воднай паверхні
1,5 ‰.

Пачынаецца за 0,3 км на У ад
Канашкава, вусце насупраць в. Су-
кі, размешчанай на левым беразе
ашыны. Рэчышча на працягу 4 км
вусця каналізуванае.

УПА, рака ў Дзятлаўскім р-не,
вы прыток р. Пад'яварка (бас.
мана).

Даўжыня 12 км.
Пл. вадазбору 19 км².
Сярэдні нахіл воднай паверхні 3 ‰.

Пачынаецца на ПдЗ ад в. Лозкі,
цячэ праз лясныя ўрочышчы Добрая
ацка і Гончая Струга, упадае ў
ад'яварку каля в. Копці. У верхнім
частцы ў сухое лета перасыхае.

СКУПІЎЕ ВЎЗЕРА, у Іванаўскім раене.

Пл. 0,13 км².
Найбольшая глыбіня 2,5 м.
Даўжыня 0,63 км.
Найбольшая шырыня 0,32 км.
Аб'ём вады 0,17 млн. м³.

У бас. р. Ясельда, за 22 км на Пн
ад г. Іванава, на Пд ад в. Тышкавічы.
Схілы катлавіны нізкія, месцамі забла-
лочаныя. Берагі вышыней 0,3—0,5 м,
часткова пад хмызняком.

СКУП'Я, Гараднянка, рака ў
Аршанскім р-не, правы прыток р.
Аршыца (бас. Дняпра).

Даўжыня 19 км.
Пл. вадазбору 52 км².
Сярэдні нахіл воднай паверхні
2,53 ‰.

Пачынаецца за 1 км на ПдЗ ад
в. Стайкі (цэнтр сельсавета), вусце
за 0,7 км на ПДУ ад в. Антонвіль.
Цячэ па Аршанскім узвышшы. Рэ-
чышча на працягу 3,5 км ад вытоку
да в. Новае Сяло каналізуванае.

СЛАБАДА — ВАРЌІЧЫ КАНАЛ,
гл. Рудзенскі I-ы канал.

СЛАБАДСКІ КАНАЛ, меліярацыйны
канал у Докшыцкім р-не, левы пры-
ток Камайскага канала (бас. Дняпра).
Даўжыня 7,6 км. Пачынаецца каля
в. Шалагіры, упадае ў Камайскі канал
за 1,2 км на У ад в. Нававольберавічы.

СЛАБАДСКІ КАНАЛ, меліярацыйны
канал у Рагачоўскім і Бабруйскім
р-нах, левы прыток р. Ала (бас.
Дняпра). Даўжыня 6 км. Пачынаецца
за 1 км на Пд ад в. Амеляная Рага-
чоўскага р-на, упадае ў Алу за 2,5 км
на Пд ад в. Туркі Бабруйскага р-на.

СЛАБАДСКІ КАНАЛ, Слабад-
каўскі канал, меліярацыйны
канал у Барысаўскім р-не, правы
прыток р. Чарніца (бас. Дняпра). Даў-
жыня 5,9 км. Пачынаецца за 3 км на
ПнУ ад в. Заручча, упадае ў Чарніцу
ў в. Слабодка.

СЛАБАДСКОЕ ВЎЗЕРА, у Бешанко-
віцкім р-не.

Пл. 0,94 км².
Найбольшая глыбіня 22 м.
Даўжыня 2,7 км.
Найбольшая шырыня 0,5 км.
Пл. вадазбору 491 км².

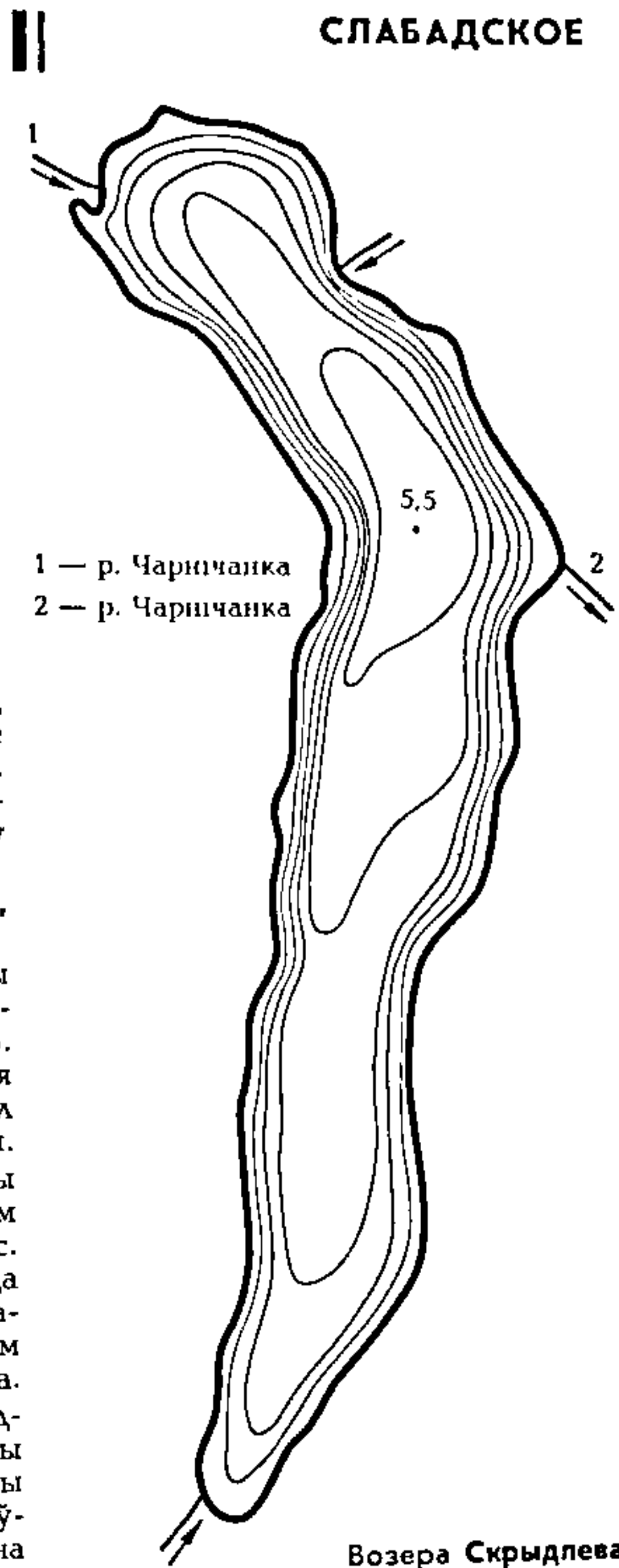
У бас. р. Свячанка (цячэ праз возе-
ра), за 11 км на З ад г. п. Бешанко-
вічы, каля в. Ліцвякі. Злучана ручаем
з воз. Чорнае.

СЛАБАДСКОЕ ВЎЗЕРА, у Вілейскім
р-не.

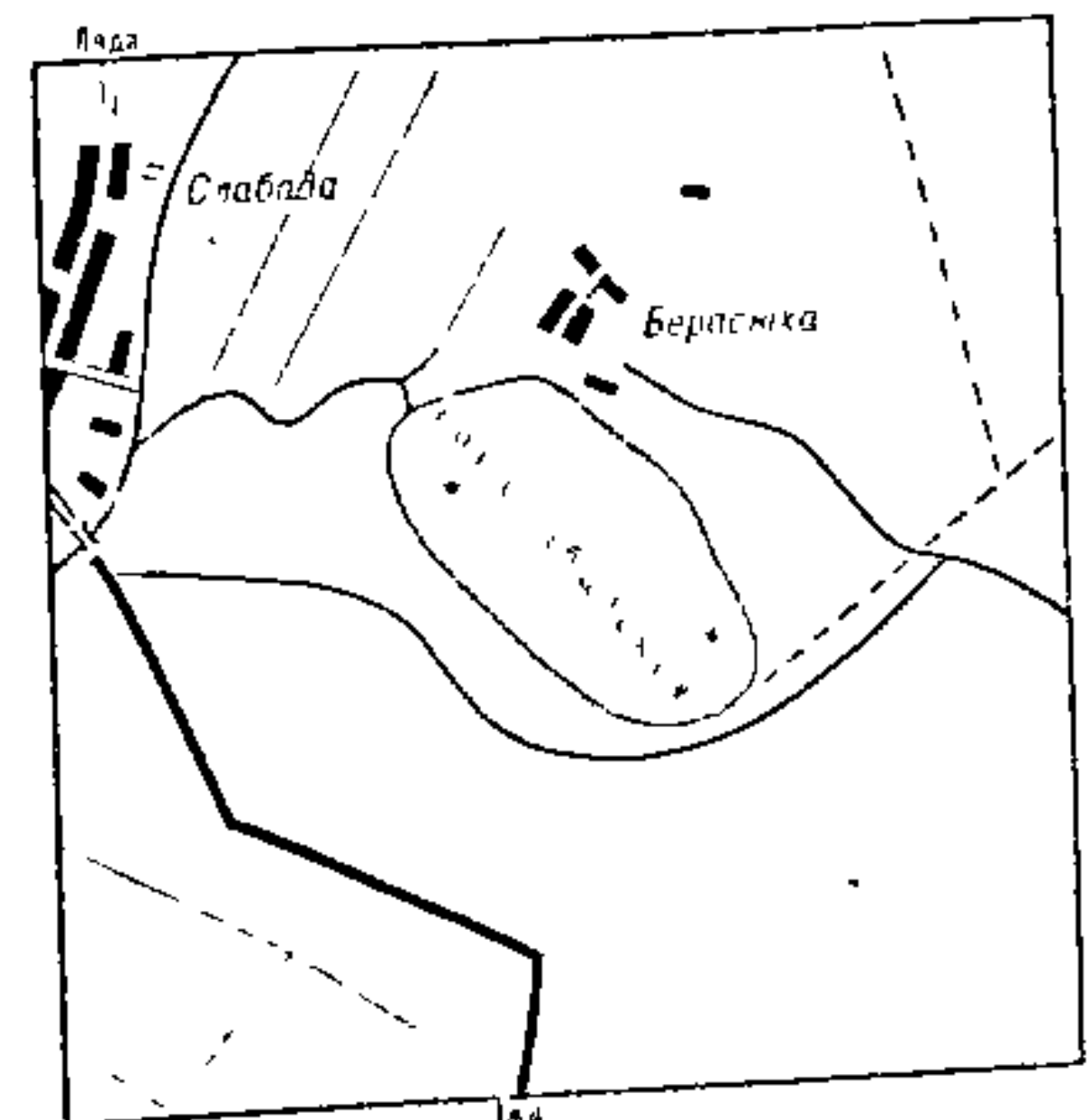
Пл. 0,86 км².
Найбольшая глыбіня 11 м.
Даўжыня 1,5 км.
Найбольшая шырыня 0,77 км.
Даўжыня берагавой лініі 3,75 км.
Аб'ём вады 4,33 млн. м³.
Пл. вадазбору 6,14 км².

У бас. р. Нарач, за 25 км на ПнЗ
ад г. Вілейка, за 1,5 км на У ад в. Сла-
бада (Іжскі сельсавет). Схілы катла-
віны вышыней 1—4 м, параслі лесам,
часткова разараныя. Берагі нізкія,

СЛАБАДСКОЕ



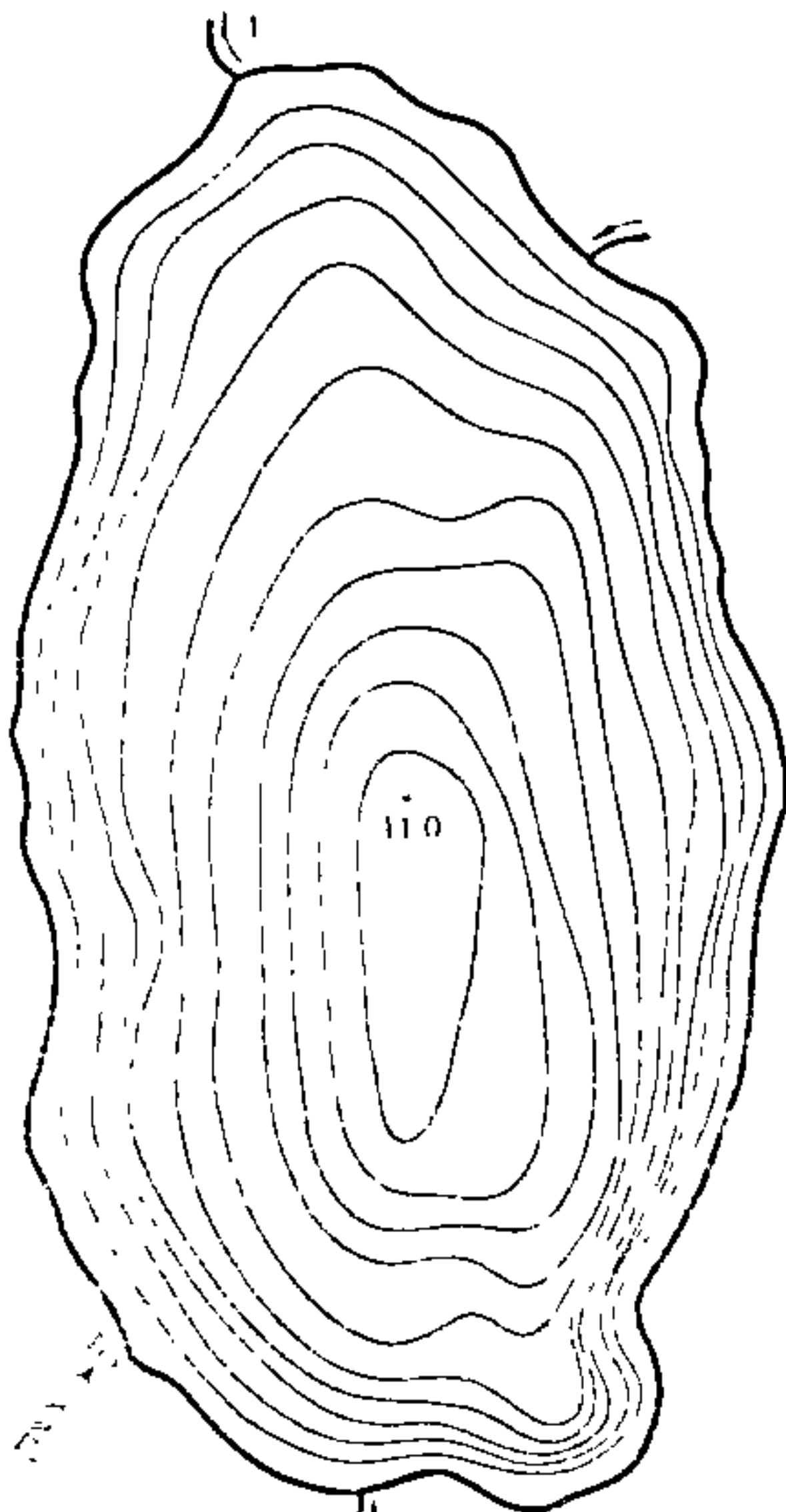
Возера Скрыдлева.



Слабадское возера (Вілейскі раён).

пад хмызняком, месцамі забало-
чаныя, на ПнЗ вышыней 0,3—0,4 м,
абразійныя, тарфяністыя. Пойма шы-
рыней да 20 м, забалоцаная, пакрыта

СЛАБАЖАНСКИ



1 — у р. Нарач

Слабадское возера (Вілейскі раён).

хмызняком. У прыбярэжнай зоне дно пясчанае, глыбей выслана сапрапелем. Шырыня паласы прыбярэжнай надводнай расліннасці 30—50 м, пашырана да глыбіні 1—1,5 м. На ПнЗ выцякае ручай у р. Нарач.

СЛАБАЖАНСКИ КАНАЛ, меліярацыйны канал у Хойніцкім р-не, правы прыток р. Віць (бас. Прыпяці). Даўжыня 12,8 км. Пачынаецца за 2,5 км на У ад в. Алексічы, вусце за 3 км на ПдУ ад в. Буда. Прытокі — каналы Барысаўшчына (злева) і Тунеўшчына (справа).

СЛАБОДКА, рака ў Ашмянскім р-не, правы прыток р. Ластаянка (бас. Немана). Даўжыня 10 км. Пачынаецца за 2 км на ПнЗ ад в. Трасечаняты, упадае ў Ластаянку на У ад в. Пятровічы. Прыток — р. Тараканка. Рэчышча на працягу 6,9 км ад вытоку да в. Гейстуны каналізаванае.

СЛАБОДКА, меліярацыйны канал у Чэрвеньскім і Мінскім р-нах, левы прыток р. Вожа (бас. Дняпра). Даўжыня 5 км. Пачынаецца на ўсходняй ускраіне в. Ляды, упадае ў Вожу за 0,5 км на Пн ад в. Старына.

СЛАБОДСКИ КАНАЛ, меліярацыйны канал у Брагінскім р-не, левы прыток р. Несвіч (бас. Прыпяці). Даўжыня 16,7 км. Пачынаецца за 4,7 км на З ад в. Варковая Слабада, вусце за 0,5 км на Пн ад в. Кулажын. Прытокі справа — каналы Нежыхоўскі 1-ы і Нежыхоўскі 2-і. Цячэ ў зоне адсялення.

СЛАБОДСКИ КАНАЛ, Озніцкі канал, меліярацыйны канал у Карэліцкім р-не, правы прыток р. Сэрвач (бас. Немана). Даўжыня 7,7 км. Па-

чынаецца каля в. Браносава, у ў Сэрвач за 2 км на ПдЗ ад в. І Сяло.

СЛАБОДСКИ КАНАЛ, гл. Харо канал.

СЛАВАНСКИ КАНАЛ, меліярацыйны канал у Светлагорскім р-не, прыток Светлагорскага канала Дняпра). Даўжыня 12 км. Пачынаецца за 3,5 км на ПдЗ ад в. Карпа упадае ў Светлагорскі канал за на ПнУ ад в. Славань.

СЛАВЕЧНА, рака ў Жытомір вобл., Ельскім і Нараўлянскім р-нах, правы прыток Прыпяці.

Даўжыня 158 км.

Пл. вадазбору 3600 км².

Сярэднегадавы расход вады ў 13,7 м³/с.

Агульнае падзенне ракі 172,7 м

Сярэдні нахіл воднай паверхні 1,1 ‰.

Пачынаецца за 3 км на ПдЗ ад в. Антонавічы Оўруцкага р-на на вышыні 280 м над узроўнем мора ў межах Оўруцкага кража, цячэ лясістай забалочанай мясцовасці нізінны Мазырская Палессе, вусце за 3 км на ПнУ ад в. Вяжышча Нараўлянскага р-на. Даўжыня ў межах Беларусі 109 км, пл. вадазбору 3000 км². Ніжняе цячэнне ракі ў зоне адсялення. Асноўныя прытокі: тыўля, Чэрцень (злева), Ясенец (справа). У Славечну па Свячанскім кале паступае частка сцеку з р. Славонь. Даліна трапецападобная, ніжняя частка ў в. Цешкаў Нараўлянскага р-на злучаецца з поймай Прыпяці; пераважна шырыня 0,7—1 км, на некаторых



Рака Славечна ў ніжнім цячэнні.

ствах у сярэднім цячэнні да 2,5 км. Іма Двухбаковая, шырыней 400—450 м. Рэчышча звільстае, на значным цягу ў сярэднім цячэнні моцна звільстае (шырыня 2—8 м), у некаторых месцах у верхнім цячэнні на тэрыторыі Украіны каналізаванае. Івышэйшы ўзровень разводдзя канцы сакавіка — пачатку красавіка, сярэдняя вышыня над межаным узроўнем 2,3 м, у ніжнім цячэнні 1,8 м. Замярзае ў канцы снежня, талом у сярэдзіне красавіка. Весны крыгаход 11 сутак.

АВІНСКІ КАНАЛ, меліярацыйны канал у Асіповіцкім і Глускім р-нах, левы прыток Краснай канавы (бас. Прыпяці). Даўжыня 6,6 км. Пачынаецца за 1 км на ПДЗ ад в. Мяжное павіцкага р-на, вусце за 3 км на ПДЗ ад в. Рудня Глускага р-на.

АМЯНКА, рака ў Гродзенскім р-не, у бас. Немана.

Даўжыня 24 км.

Пл. вадазбору 178 км².

Сярэдні нахіл воднай паверхні 0,2 ‰.

Пачынаецца з воз. Чыжоўка (на ПДЗ), цячэ сярод лесу праз азёры Вельскае, Кальніца, Стаў, Антвозера, упадае ў воз. Зацкава (на ПДУ). У верхняй ракі Парэцкі батанічны заказнік. Уздоўж маляўнічых берагоў працягваецца ландшафтны заказнік Азёры.

АСТАУКА, Слаўстаўка, Слаўстуйка, рака ў Вейскаім р-не, левы прыток Віліі.

Даўжыня 12 км.

Пл. вадазбору 62 км².

Сярэдні нахіл воднай паверхні 0,6 ‰.

Пачынаецца за 2 км на ПНЗ ад в. Даўгінава, упадае ў Вілію за 0,5 км на ПДУ ад в. Кумельшчына. Рэчышча каналізаванае.

АУКАВІЦКА-ЯМІНСКІ КАНАЛ, Аўкавіцкі канал, Пляўніцкая канава, меліярацыйны канал у Старадарожскім, Любанскім, Мядзельскім і Глускім р-нах, левы прыток Арэса (бас. Прыпяці).

Даўжыня 52 км.

Пл. вадазбору 528 км².

Сярэднегадавы расход вады ў вусці 3 м³/с.

Сярэдні нахіл воднай паверхні 0,6 ‰.

Пачынаецца каля паўдневай ускраіны Рухава Столінскага р-на на мяжы Бярэзінскага раўнінне, цячэ сярод прыпяцкага Палесся. Вусце ў Смалоўка Акцябрскага р-на. Даўжыня канала ў верхнім цячэнні 10 м, у ніжнім — 8—10 м. Прымае вады з некалькіх меліярацыйных каналаў.

АУКАВІЦКІ КАНАЛ, меліярацыйны канал у Глускім р-не, левы прыток Аўкавіцка-Ямінскага канала (бас. Прыпяці). Даўжыня 16,6 км. Пачына-

ецца за 5,5 км на ПНЗ ад в. Амур, вусце за 2,5 км на ПД ад в. Чапаева.

СЛАЎСТАУКА, рака, гл. Слаўтаўка.

СЛАЎСТУЙКА, рака, гл. Слаўтаўка.

СЛЭПІЦА, рака ў Воранаўскім р-не, правы прыток р. Лучка (бас. Немана). Даўжыня 7 км. Пачынаецца каля в. Бярозаўка, упадае ў Лучку ва ўрочышчы Тракельшчына за 2 км на ПНУ ад в. Падэйкі. Рэчышча каналізаванае.

СЛЭПНЯ, Сляпянка, рака ў Мінску, у бас. Дняпра. Даўжыня 17 км. Да 1979 г. пачыналася на паўночна-ўсходняй ускраіне горада, упадала ў Чыжоўскае вадасховішча на р. Свіслач. У сувязі з уключэннем ракі ў склад Сляпянскай воднай сістэмы пераўтворана ў каскад 12 невялікіх вадасховішчаў. Уздоўж сістэмы створаны зяленыя масівы, што паляпшае мікраклімат прылеглых тэрыторый, стварае спрыяльныя ўмовы для адпачынку насельніцтва.

СЛЭПЧА, рака ў Лельчыцкім р-не, левы прыток р. Убарць (бас. Прыпяці). Даўжыня 8 км. Пачынаецца за 3 км на ПНЗ, вусце за 4 км на У ад в. Буда Лельчыцкая. Рэчышча каналізаванае.

СЛЭПЧАНКА, рака ў Дзвінскім р-не, левы прыток р. Задубровенка (бас. Дняпра). Даўжыня 7,2 км. Пачынаецца за 2 км на ПД ад в. Махначы, вусце за 1 км на ПД ад г. Дуброўна. Рэчышча ад вытоку да сажалкі каля в. Махначы (2,1 км) і паміж вескамі Махначы і Станіславава (2 км) каналізаванае.

СЛІВЯНКА, рака, гл. Вялікая Сліва.

СЛІДЗЕЦ, возера ў Чашніцкім р-не.

Пл. 0,55 км².

Найбольшая глыбіня 19,1 м.

Даўжыня 1,91 км.

Найбольшая шырыня 0,48 км.

Даўжыня берагавой лініі 6,3 км.

Аб'ём вады 3,75 млн. м³.

Пл. вадазбору 8 км².

У бас. р. Лукомка, за 11 км на ПД ад г. Чашнікі, за 1 км на ПД ад в. Слідцы. Схілы катлавіны вышыняй 10—25 м, пад хмызняком. У паўдневай частцы возера вялікі заліў. Берагі пераважна зліваюцца са схіламі, на Пн, ПД і З невялікія ўчасткі сплавіны. Дно да глыбіні 4 м пясчанае, ніжэй выслана ілам. Шырыня паласы расліннасці да 40 м, пашырана да глыбіні 3—4 м.

СЛІЖАНКА, рака ў Лагойскім р-не, левы прыток р. Ілія (бас. Віліі).

Даўжыня 19 км.

Пл. вадазбору 69 км².

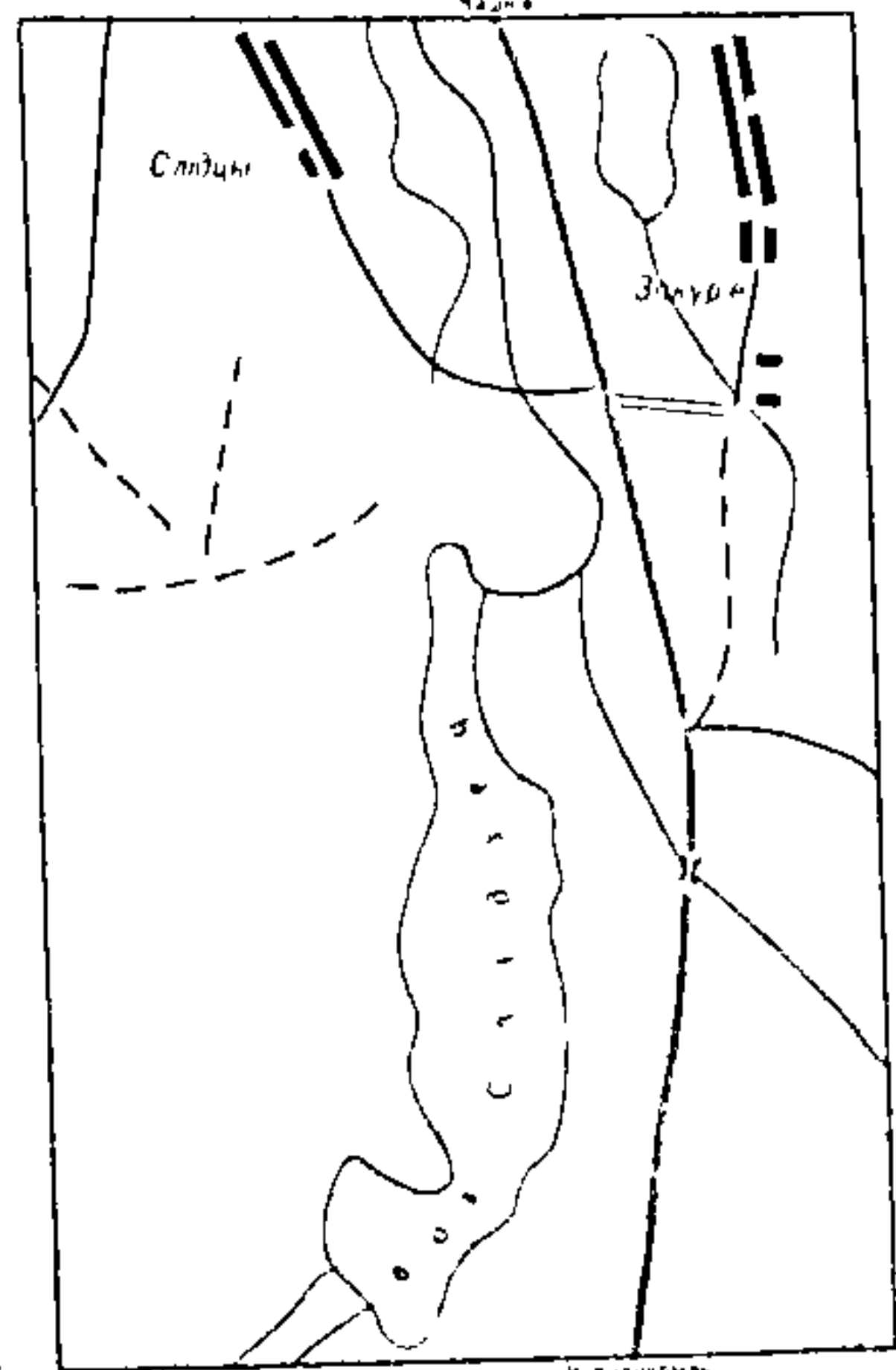
Сярэдні нахіл воднай паверхні 5,6 ‰.

Пачынаецца за 1 км на Пн ад в. Вялікія Бясяды, цячэ ў межах Мінскага ўзвышша, упадае ў Ілію за 2,5 км на ПДЗ ад в. Селішча. Рэчышча ў вусцевай частцы каналізаванае (0,4 км).

СЛІНЕЦ, возера ў Полацкім р-не.

Пл. 0,11 км².

Даўжыня 0,5 км.



Возера Слідзец.

Найбольшая шырыня 0,25 км.

Даўжыня берагавой лініі 1,13 км.

У бас. р. Свіна, за 44 км на ПНУ ад Полацка, за 1,7 км на ПДЗ ад в. Быхаўцы, сярод забалочанага лесу. Схілы катлавіны невыразныя. Берагі забалочаныя.

СЛІУКА, Рубежаўскі канал, ручай у Слуцкім р-не, левы прыток ручая Муравішчына (бас. Прыпяці). Даўжыня 8,8 км. Пачынаецца за 2 км на У ад в. Хінолаўка, вусце за 0,5 км на ПДУ ад в. Амговічы.

СЛОПІНСКІ, ручай у Чэрыкаўскім р-не, левы прыток р. Сянна (бас. Дняпра). Даўжыня 4,7 км. Пачынаецца за 2 км на ПД ад в. Бакунавічы, вусце за 1 км на ПД ад в. Ушакі. Рэчышча на працягу 2,3 км (мост каля в. Бакунавічы — вусце) каналізаванае.

СЛОТЦА, возера ў Расонскім р-не.

Пл. 0,1 км².

Даўжыня 0,5 км.

Найбольшая шырыня 0,25 км.

Даўжыня берагавой лініі 1,25 км.

У бас. р. Свольна, за 28 км на ПНЗ ад г.п. Расоны, за 1,5 км на ПДУ ад в. Валясы, сярод лесу.

СЛОУСТ, Слоўсць, рака ў Мінскім і Чэрвеньскім р-нах, правы прыток р. Волма (бас. Дняпра).

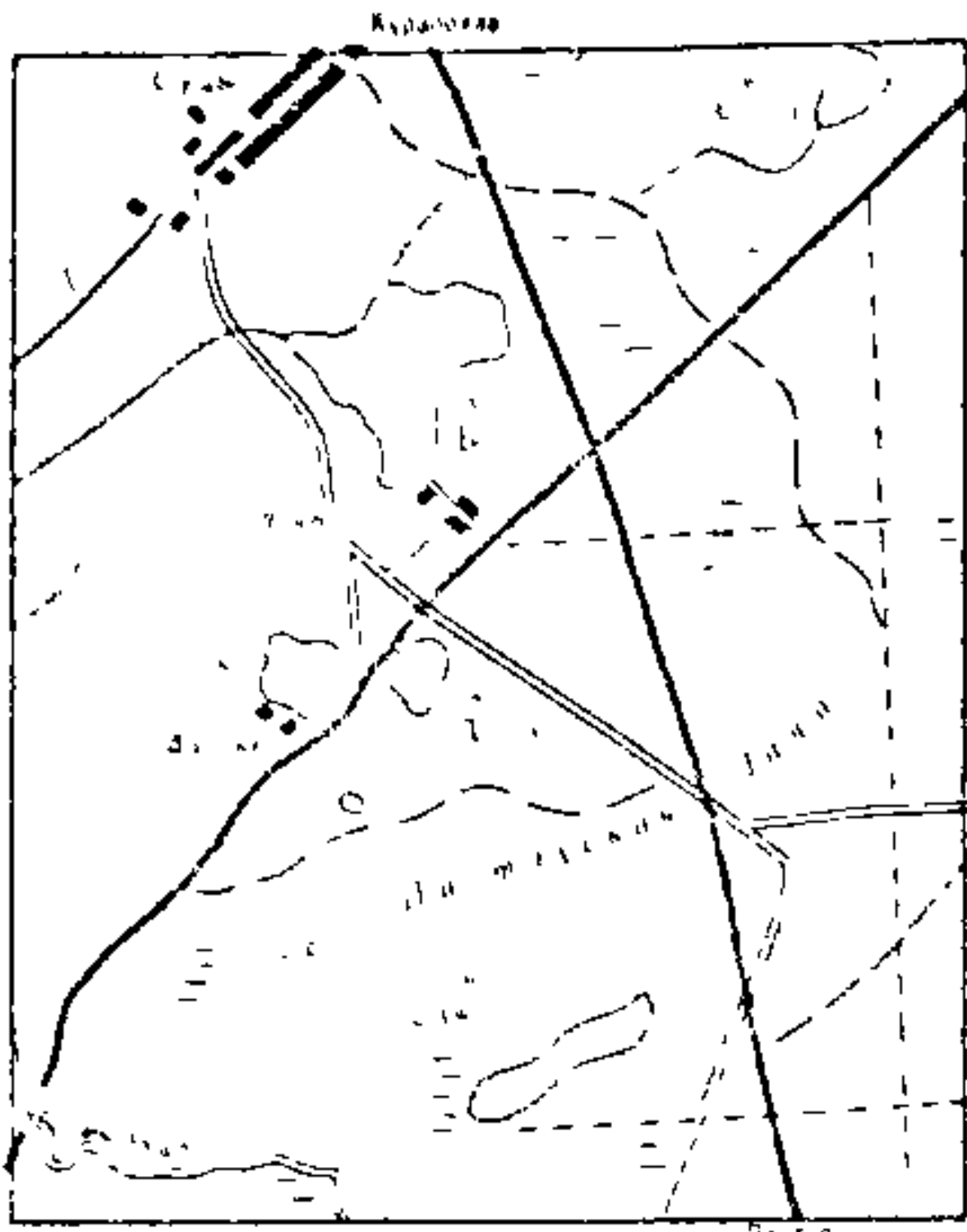
Даўжыня 22 км.

Пл. вадазбору 162 км².

Сярэдні нахіл воднай паверхні 0,6 ‰.

Пачынаецца за 1 км на ПДЗ ад в. Лебядзінец Мінскага р-на, вусце за 1,5 км на ПДУ ад в. Карзуны

СЛУЗІНКА



Возера Сляпіца.

Чэрвеньскага р-на. Рэчышча каналізаванае.

СЛУЗІНКА, ручай у Сенненскім р-не, у бас. Зах. Дзвіны. Даўжыня 5,8 км. Зыцякае з воз Шэбіна за 0,7 км на ПНУ ад в. Шэбіна, упадае ў воз Бароўка (з ПДУ) каля паўночнай ускраіны в. Гуліна. Рэчышча каналізаванае.

СЛУЧ, Паўночная Случ, рака ў Мінскай, Гомельскай, на мяжы Гомельскай і Брэсцкай абл., левы прыток Прыпяці.

Даўжыня 197 км.
Пл. вадазбору 5470 км².
Сярэднегадавы расход вады ў вусці 22,4 м³/с.
Агульнае падзенне ракі 46,6 м.
Сярэдні нахіл воднай паверхні 0,24 ‰.

Пачынаецца ў межах Капыльскай грады на вышыні 166 м над узроўнем мора за 2 км на ПДУ ад в. Крывая Града Слуцкага р-на, цячэ па заходняй частцы Цэнтральнабярэзінскай раўніны і па нізіне Прыпяцкае Палессе ў межах Салігорскага, Жыткавіцкага і на мяжы Жыткавіцкага і Лунінецкага р-наў. Вусце за 6 км на ПНУ ад в. Запросе Лунінецкага р-на. Асноўныя прытокі: Лакнея, Морач (справа), Вясейка (злева), шматлікія меліярацыйныя каналы. Даліна ў верхнім цячэнні невыразная, ніжэй трапецападобная; шырыня яе 0,5—1,5 км у верхнім, 1,5—2,5 км у сярэднім і ніжнім цячэнні, у вусці пашыраецца да 6 км і зліваецца з далінай Прыпяці. Пойма пераважна двухбаковая, зрэдку чаргуецца па берагах; у вярхоўі яе шырыня 100—400 м, ніжэй 1—1,2 км, у вусці 4—5 км. Вышэй г.п. Старобін на Случы створана Салігорскае вадасховішча. Рэчышча ў верхнім цячэнні шырыней 6—25 м, да Салігорскага вадасховішча на працягу 71 км каналізаванае, ад вадасховішча да вусця р. Морач мелкае, ніжэй — злістае (шырыня 20—40 м), свабодна меандруе. Веснавое разводдзе пачынаецца ў сярэдзіне сакавіка, заканчваецца ў пачатку мая. Сярэдняя вышыня над межанным узроўнем ад 1,8 м у вярхоўі да 2,4 м у ніжнім

цячэнні. Замярзае ў канцы снежня, крыгалом у канцы сакавіка. Веснавае ледоход у вярхоўі 8 сутак, у вярхоўі 3 сутак. Каля в. Ленін Жыткавіцкага р-на (45 км ад вусця) найбольшы расход вады 576 м³/с (1958), найменшы — 2,16 м³/с (1971). На г. Слуцк і г.п. Старобін.

СЛУЧ-МІЛЬЧА, рака ў Гомельскім р-не, у басейне Дняпра. Даўжыня 17,5 км. Пачынаецца каля аўтадама Гомель — Рэчыца за 4 км на ПДУ ад в. Новая Буда, вусце за 2 км на ПДУ ад в. Чкалава. Пасля меліярацыі рэчышча ракі за 2,5 км на У ад п. Міна перасыпана і падзелена на дзве вялікія працягу каналізаваныя, чаргуюцца. Цячэ ў верхняй частцы (даўжыня 9 км) праз сістэму каналаў паступова непасрэдна ў Дняпро, ніжняя (даўжыня 8,5 км) — у воз Глушэц (ст. рэчка на пойме Сожа).

СЛЯПІЦА, возера ў Пастаўскім р-не.

Пл. 0,12 км².

Даўжыня 0,78 км.

Найбольшая шырыня 0,15 км.

Даўжыня берагавой лініі 1,68 км.

У бас. р. Мядзелка, за 2 км на ад г. Паставы, на ўскраіне лясы масіву Пастаўская Дача.

СЛЯПЯНКА, рака, гл. Слелня.

СМАЛОЎСКАЕ ВОЗЕРА, у Гарадзішчкім р-не.

Пл. 0,1 км².

Даўжыня 0,63 км.

Найбольшая шырыня 0,2 км.

Даўжыня берагавой лініі 1,42 км.

У бас. р. Аўсянка, за 17 км на ПДУ ад г. Гарадок, каля п. Смалоў.



Рака Случ каля вёскі Ленін Жыткавіцкага раёна.

цы катлавіны вышыней да 5 м, паслі лесам. На 3 выцякае ручай у Аўсянка.

МАЛ'ЯНСКАЕ ВОЗЕРА, у Чашніц-м р-не.

Пл. 0,09 км².
Найбольшая глыбіня 6,9 м.
Даўжыня 0,54 км.
Найбольшая шырыня 0,25 км.
Даўжыня берагавой лініі 1,39 км.
Аб'ём вады 0,25 млн. м³.
Пл. вадазбору 10,2 км².

У бас. р. Ула, на паўднёва-ўсход-ій ускраіне г. Чашнікі. Схілы катла-ны вышыней 2—5 м, на Пн невы-зныя, пераважна разараныя і пад будовамі. Берагі нізкія, часткова да хмызняком, на Пн месцамі лавінныя (шырыня сплавыны 3—м). Пойма шырынёй 10—20 м, пера-пільготнена, месцамі парасла хмыз-ком, на Пн пераходзіць у нізіну. Чо выслана ілам, уздоўж берагоў расчанае. Шырыня паласы прыбя-жнай надводнай расліннасці 2—1 м. На Пн злучана пратокай з р. Ула.

МАЛЯВІЦКАЕ ВАДАСХОВІШЧА, у малявіцкім р-не.

Пл. 0,95 км².
Найбольшая глыбіня 4 м.
Даўжыня 1,4 км.
Найбольшая шырыня 1 км.
Даўжыня берагавой лініі (з агара-джальнымі дамбамі) 4,2 км.
Аб'ём вады 2,38 млн. м³.
Сярэдні шматгадовы сцёк 21,1 млн. м³.
Пл. вадазбору 99,7 км².

Створана ў 1979 за 2 км на ПнЗ ад г. Смалявічы для арашэння зямель, рыбагадоўлі і рэкрэацыі. Наліўное: напаўняецца вадой з р. Пліса пры дапамозе помпавай станцыі. Ваганні ўзроўню вады на працягу года 0,3—0,6 м.

СМАЛЯВІЦКІ КАНАЛ, меліярацый-ны канал у Смалявіцкім р-не, правы прыток р. Пліса (бас. Дняпра). Даў-жыня 7,3 км. Пачынаецца каля ўсходняй ускраіны в. Падыгрушша, упадае ў Плісу за 0,5 км на ПнУ ад в. Уборкі.

СМАЛЯНІЦА, меліярацыйны канал у Пружанскім р-не, левы прыток р. Ясельда (бас. Прыпяці). Даўжыня 6,5 км. Пачынаецца за 1,5 км на Пн ад в. Смаляніца, вусце за 1,2 км на ПДУ ад в. Стаі.

СМАЛЯНКА, рака ў Баранавіцкім р-не, правы прыток р. Шчара (бас. Немана).

Даўжыня 10 км.
Пл. вадазбору 89 км².
Сярэдні нахіл воднай паверхні 1,7 ‰.

Пачынаецца каля в. Навасёлкі, цячэ ў межах Навагрудскага ўзвышша, упадае ў Шчару за 0,9 км на Пд ад в. Загор'е. Рэчышча ад в. Заполле да вусця (5,9 км) каналізаванае.

СМАЛЯРНЯ, меліярацыйны канал у Клічаўскім р-не, левы прыток р. Нясе-та (бас. Дняпра). Даўжыня 7,5 км. Пачынаецца ў паўночнай частцы г.п. Клічаў, упадае ў Нясету за 1,9 км на З ад в. Смалярня.

СМАЛЯРНЯ, назва р. Жорнаўка ў верхнім цячэнні.

СМЕРДЗЬ

СМАРОДНЫ РУЧАЙ, ручай у Гара-доцкім р-не, правы прыток р. Лужас-нянка (бас. Зах. Дзвіны). Даўжыня 4,6 км. Пачынаецца за 2,7 км на ПдЗ ад в. Шыцы, вусце за 1 км на ПДУ ад в. Боркава. Рэчышча каналізаванае.

СМЕРД, ручай у Расонскім р-не, левы прыток р. Нішча (бас. Зах. Дзвіны). Даўжыня 5,6 км. Пачынаецца за 2 км на Пн ад в. Валатоўкі, вусце каля в. Сакалішча. Рэчышча ад вытоку на працягу 4 км каналізаванае.

СМЕРДЗІЯ, Смердзея, рака ў Ві-лейскім р-не, левы прыток Віліі.


Даўжыня 14 км.
Пл. вадазбору 31 км².
Сярэдні нахіл воднай паверхні 2 ‰.

Пачынаецца на З ад в. Паняцічы, цячэ сярод лесу, упадае ў Вілію за 1,5 км на Пд ад в. Асіповічы. Рэчы-шча на працягу 8,6 км каналізаванае: 6 км ад вытоку да сажалкі (пл. 2,18 км²) за 3 км на Пд ад в. Гліннае і 2,6 км ад сажалкі да вусця.

СМЕРДЗЬ, Смерць, рака ў Лунінец-кім р-не, левы прыток Прыпяці.

Даўжыня 37 км.
Пл. вадазбору 502 км².
Сярэднегадавы расход вады ў вусці 2 м³/с.
Сярэдні нахіл воднай паверхні 0,3 ‰.

Пачынаецца ад зліцця двух каналаў за 1,5 км на ПнЗ ад в. Міжлессе, вусце за 4 км на ПдЗ ад в. Лахаўка. Даліна



СМЕРЖАУ

невыразная, зліваецца з прылеглай мясцовасцю. Пойма шырыней 200—300 м. Рэчышча ў вытокавай частцы каналізаванае, на астатнім працягу зліваецца; шырыня яго 5—10 м, у ніжнім цячэнні да 15 м.

СМЕРЖАЎ, возера ў Нараўлянскім р-не.

Пл. 0,32 км².

Даўжыня 2,05 км.

Найбольшая шырыня 0,22 км.

Даўжыня берагавой лініі 4,45 км.

У бас. р. Прыпяць за 28 км на ПДУ ад г. Нараўля, за 1 км на Пд ад нежылой в. Дзернавічы. Схілы катлавіны на З вышэйшай да 4 м, на У 1—2 м, парасла хмызняком. Берагі нізкія, забалочаныя, пад хмызняком. Моцна зарастае. У возеры растуць расліны, занесеныя ў Чырвоную кнігу Беларусі — адзін з відаў салыня плаўзучы.

СМІГІРАЎСКІ КАНАЛ, меліярацыйны канал у Басруйскім р-не, правы прыток р. Белца (бас. Дняпра). Даўжыня 5 км. Пачынаецца за 1,2 км на ПдЗ ад в. Пягэрыс Кавалеўскага сельсавета, упадае ў Белцу за 1,2 км на ПдЗ ад в. Падміце.

СМОЛАВІЦКІ КАНАЛ, меліярацыйны канал у Жыткавіцкім р-не, левы прыток Найда-Бялеўскага канала (бас. Прыпяці). Даўжыня 13 км. Пачынаецца каля паўднёва-заходняй ускраіны п. Старушкі, вусце за 0,5 км на ПдЗ ад в. Найда.

СМОЛАЧ, рака ў Лідскім р-не, правы прыток Немана.

Даўжыня 12 км.
Пл. вадазбору 57 км².
Сярэдня нахіл воднай паверхні 0,8 ‰.

Пачынаецца на ПнЗ ад в. Пішчаўцы, упадае ў Неман на У ад в. Панямонцы. Прымае сцек з меліярацыйных каналаў. Рэчышча на працягу 13 км ад вытоку да хут. Чаргкі каналізаванае.

СМОЎЖ, возера ў Міёрскім р-не.

Пл. 0,01 км².

Даўжыня 0,16 км.

Найбольшая шырыня 0,08 км.

Даўжыня берагавой лініі 0,4 км.

На водападзеле рэк Волга і Бярэжа, за 15 км на ПДУ ад г. Міеры, у межах гідралагічнага заказніка Ельня, на балоце Мох. Берагі забалочаныя.

СМУГА, рака, гл. Барысаўка.

СМУЖСКІ КАНАЛ, меліярацыйны канал у Брэсцкім р-не, правы прыток р. Лясная (бас. Зах. Буга). Даўжыня 5,5 км. Пачынаецца за 1 км на ПнЗ ад в. Смуга, вусце за 0,5 км на З ад в. Дружба.

СМУРОДЗІНА, ручай у Бялыніцкім р-не, правы прыток р. Аслік (бас. Дняпра). Даўжыня 3,8 км. Пачынаецца за 0,5 км на З, вусце за 2 км на ПнУ ад в. Вялікая Машчаніца. Рэчышча каналізаванае (акрамя 0,5 км каля вытоку).

СМЫЧЫЦА, другая назва р. Лаўрыха.

СНАРЫХОЎКА, С к а р ы х о ў к а, рака ў Пастаўскім р-не, правы прыток р. Паловіца (бас. Зах. Дзвіны). Даўжыня 8,4 км. Пачынаецца за 1,5 км на ПДУ ад в. Слабада, вусце за 0,5 км на ПнЗ ад в. Цеплая. Рэчышча каналізаванае.

СНЕЖКАЎСКІ КАНАЛ, меліярацыйны канал у Чэрвеньскім р-не, левы прыток р. Волма (бас. Дняпра). Даўжыня 5,6 км. Пачынаецца з р. Возкаля в. Адынь, упадае ў Волму ка в. Снежкі.

СНІТЧАЎСКІ КАНАЛ, меліярацыйны канал у Івацэвіцкім р-не (бас. Немана), левы прыток Восьмага канала. Даўжыня 5 км. Пачынаецца ў забалочанай мясціне ў лясным урочышчы Востраў Борын, упадае ў Восьм канал за 3 км ад яго вытоку, у лясным урочышчы Варотцы.

СНОЎКА, С н у ў к а, рака ў Нясвіцкім р-не, левы прыток р. Уша (бас. Немана). Даўжыня 20 км. Пачынаецца каля в. Малаеды, упадае ў Ушу 0,9 км на У ад в. Еськавічы. Рэчышча каналізаванае. Каля вясак Камелка, Высокая Ліпа (на рацэ) і Тарэй (на пойме) створаны сажалкі (па адпаведна 0,02 км², 0,03 км² і 0,12 км²).

СНОЎКА, рака ў Старадарожскім р-не, правы прыток р. Даколька (бас. Прыпяці). Даўжыня 11 км. Пачынаецца за 2 км на ПнЗ ад в. Глядавічы, вусце за 0,5 км на У ад в. Стражэ. Рэчышча каналізаванае.

СНУДЫ, возера ў Браслаўскім р-не.

Пл. 22 км².

Найбольшая глыбіня 16,5 м.

Даўжыня 8,8 км.

Найбольшая шырыня 4,9 км.

Даўжыня берагавой лініі 34,4 км.

Аб'ём вады 107 млн. м³.

Пл. вадазбору 113 км².

У бас. р. Друйка, за 10 км на Пн ад г. Браслаў, уваходзіць у Браслаўскую групу азёр. Схілы катлавіны вышы

ней да 30 м, на У і ПДУ абрываюцца блізка каля ўрэзу вады. Уздоўж усходняга берага цягнецца озавае града, парослая лесам. Берагі нізкія, пераўвільготненыя. Пойма шырыней да 5 да 150 м. Упадзіны чаргуюцца з пясчанымі мелямі, большасць з якіх парасла трыснягом, ёсць 11 астравоў агульнай пл. 1,6 км². У малаводныя гады мелі агаляюцца, колькасць астравоў павялічваецца да 16. Мелкаводдзе пясчанае, месцамі гліністае, глыбокія ўчасткі дна высланы сапрапелем. Уздоўж берагоў паласа трыснягу і чароту шырыней да 300 м, пашырана да глыбіні 2 м; падводная расліннасць пашырана да глыбіні 8 м. На ПД злучана пратокай з воз. Струста, на У — канавай з воз. Валасо Паўночны. Возера ўваходзіць у зону адпачынку Браслаў. Да ўсходняга берага прымыкае Міжазерны ландшафтны заказнік.

СНУЎКА, рака, гл. Сноўка.

СНЯДЗІНСКІ КАНАЛ, гл. Залеская Стрэлка.

СОБЕЛЬСКАЕ ВАДАСХОВІШЧА, у Лунінецкім р-не.

Пл. 2,9 км².

Найбольшая глыбіня 5,8 м.

Даўжыня 2,2 км.

Найбольшая шырыня 1,5 км.

Аб'ём вады 14,2 млн. м³.

Пл. вадазбору 360 км².

Створана ў 1986 за 22 км на ПНУ ад г. Лунінец, каля в. Чырвоная Воля. Наліное, вада падаецца з Грычынскага канала. Ваганні ўзроўню вады на працягу года да 5,7 м.

СОБЕЛЬСКІ КАНАЛ, меліярацыйны канал у Лунінецкім р-не, у бас. Прыпяці. Даўжыня 12 км. Пачынаецца за 8 км на ПДЗ ад в. Лугі, вусце за 11 км на ПНУ ад в. Чырвоная Воля (у сутоках Собельскага канала і Заазерскага канала пачынаецца Галоўны канал).

СОЖ, рака ў Магілёўскай, Гомельскай і Смаленскай абл., на мяжы Беларусі з Расіяй і Украінай, левы прыток р. Дняпро.

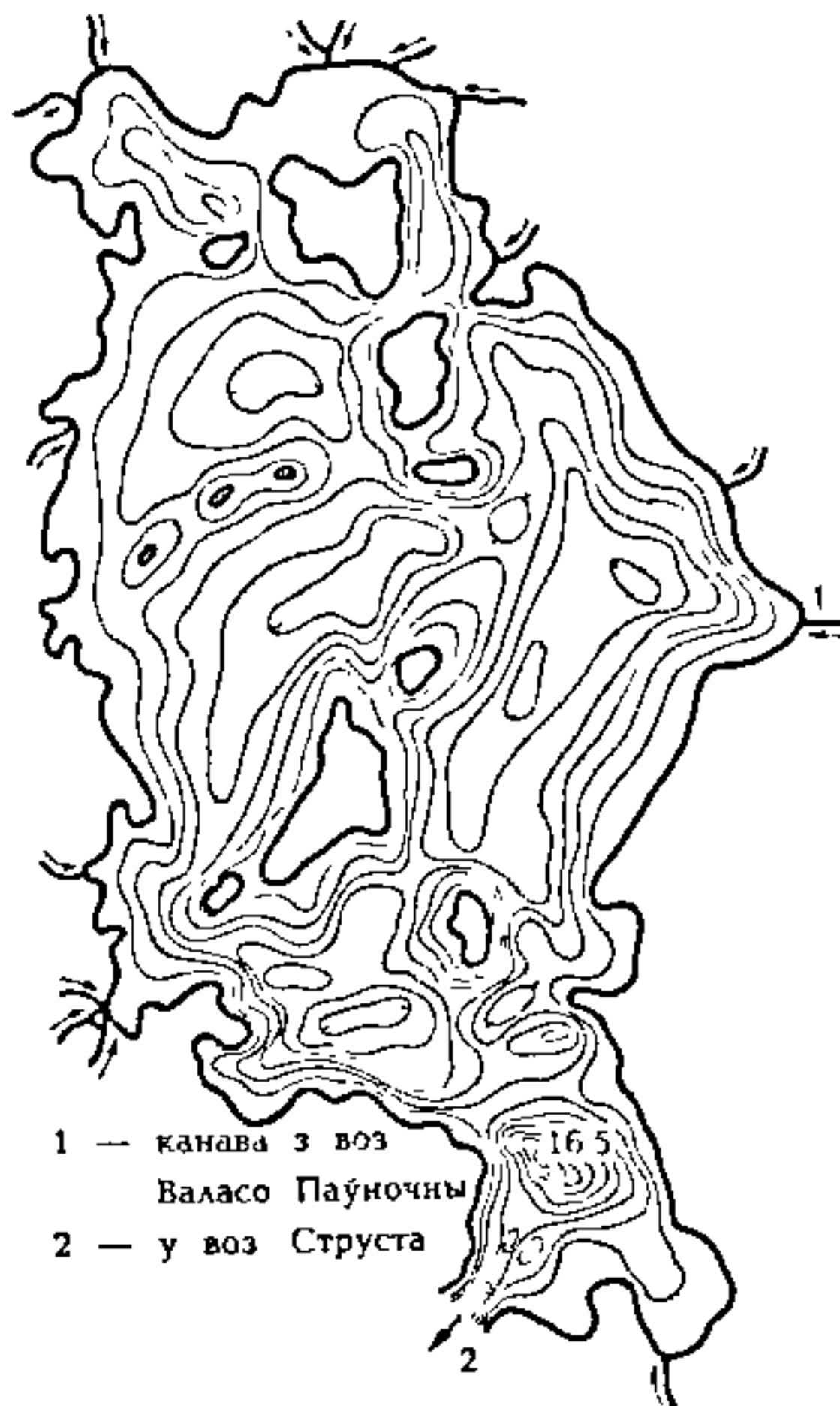
Даўжыня 648 км.

Пл. вадазбору 42,1 тыс. км².

Сярэднегадавы расход вады ў вусці 219 м³/с.

Сярэдні нахіл воднай паверхні 0,17 ‰.

Пачынаецца за 12 км на ПД ад г. Смаленск, вусце каля г.п. Лоеў. Агульная даўжыня рачной сістэмы (3410 рэк) 16 220 км, даўжыня ракі ў межах Беларусі 493 км, густата рачной сеткі на тэрыторыі Беларусі 0,38 км/км², пл. вадазбору 21,5 тыс. км². На вадазборы ў межах Беларусі больш за 300 рэк і ручаёў часткова або поўнасцю каналізаваны, пракладзена больш за 170 меліярацыйных каналаў даўжыней 5 км і больш. Асноўныя прытокі: Віхра, Волчас, Проня, Уза (справа), Хмара, Асцер, Беседзь, Іпуць, Уць (злева). Верхняе цячэнне на паўднёва-заходняй ускраіне Смаленскага ўзвышша, сярэдняе — на Аршанска-Магілёўскай раўніне, ніжняе — у Гомельскім Палессі. Даліна пераважна трапецападобная, ад вытоку да вусця Проні — выразная, глыбокаўрэзаная (20—30 м). Шырыня



Возера Снуды.

ў вярхоўі ад 0,3 км да 1 км, на вялікім працягу 1,5—3 км, пры зліцці з далінамі рэк Асцер і Проня — 5 км, ніжэй г. Ветка — да 7 км, пры зліцці з далінай Дняпра — да 20 км. Схілы спадзістыя, умерана стромкія (радзей

СОЙКА

стромкія), вышыней 15—25 м (месцамі да 40 м), парэзаны ярамі, лагчынамі, даўнамі прытокаў. Правы схіл больш адкрыты, левы зарос лесам і хмызняком. На Беларусі амаль на ўсім працягу вылучаюцца поймы з нізкім (1,5—2,5 м над урэзам вады) і высокім (3—4 м) узроўнямі і 2 надпоймавыя тэрасы. Пойма двухбаковая, месцамі левабярэжная або чаргуецца па берагах. Паверхня яе перасечана лагчынамі, старарэччамі і невялікімі азерамі-старыцамі. Затапляецца на 5—10 сутак на глыбіню 0,5—2,5 м, у вусцевай частцы — да 4—5 м. Рэчышча звільстае. У ніжнім цячэнні вялікая колькасць лукавін, рукавоў, старыц. Да Гомеля трапляюцца астравы (даўжыня 30—300 м, шырыня 10—50 м). Шырыня ракі ў верхнім цячэнні 40—80 м, у ніжнім 90—125 м, месцамі да 230 м. Дно роўнае. Берагі да вусця Проні пераважна стромкія, вышыней 1,5—4 м, ніжэй па цячэнні спадзістыя; на лукавінах, дзе рэчышча падыходзіць да карэннага берага (напрыклад, каля в. Гайшынь Слаўгарадскага р-на), абрывістыя, вышыней 12—15 м, месцамі да 35 м. Ніжэй г. Ветка па берагах пясчаныя пляжы. На перыяд веснавога разводдзя прыпадае 57% гадавога сцёку. Пад'ём узроўняў вясной пачынаецца звычайна ў 3-й дэкадзе сакавіка (радзей — у пачатку сакавіка) або ў сярэдзіне красавіка, доўжыцца 10—15 сутак у верхнім цячэнні, 20—25 сутак у нізоўі. Сярэдняя вышыня над самай нізкай

межанню 4—5 м, найбольшая 6—7,5 м. Зімовыя ўзроўні ў сярэднім на 10—20 см вышэй за летнія, але ў асобныя гады ў выніку адліг павышаюцца ў нізоўі да 2,5 м. Замярзае ў пачатку снежня, крыгалом у канцы сакавіка — пачатку красавіка ад вусця да вярхоўя. Веснавы крыгаход 3—5 сутак. На Беларусі найбольшая таўшчыня ледаў у рацэ 62—65 см. Сярэдняя тэмпература вады ў чэрвені — жніўні 19—21 °С, найбольшая ў ліпені — да 28 °С. Водзяцца шчупак, акунь, плотка, лешч, лінь, карась залаты, верхаводка, гусцяра, мінога ўкраінская, галавень, судак. У сярэднім і ніжнім цячэнні Сож працякае праз тэрыторыі, забруджаныя радыёнуклідамі ў выніку аварыі на Чарнобыльскай АЭС. Суднаходства ад в. Барысавічы Клімаўскага р-на (за 373 км ад вусця) — пры высокіх узроўнях, рэгулярнае — ад г. Слаўгарад. На Сажы ў Беларусі гарады Крычаў, Чэрыкаў, Слаўгарад, Чачэрск, Ветка, Гомель.

СОЙКА, рака ў Смалявіцкім р-не, правы прыток р. Бродня (бас. Дняпра). Даўжыня 6,4 км. Пачынаецца на паўдневай ускраіне в. Буда, вусце за 1 км на Пн ад в. Замлынне. Рэчышча на працягу 2,9 км ад вусця ўверх каналізаванае.

СОКАЛЕЦ, рака ў Краснапольскім р-не, левы прыток р. Покаць (бас. Дняпра). Даўжыня 8 км. Пачынаецца за 1,5 км на Пн ад в. Аўчынец, вусце на паўднева-заходняй ускраіне в. Сабалі. Рэчышча каналізаванае.

СОКАРАВА, возера ў Бешанковіцкім р-не.

Пл. 0,12 км².

Даўжыня 0,52 км.

Найбольшая шырыня 0,26 км.

Даўжыня берагавой лініі 1,25 км.

У бас. р. Тураўлянка, за 23 км ПнЗ ад г.п. Бешанковічы, каля Сокарава. Схілы катлавіны вышыня 5—8 м, пераважна разараныя. Злучае на ручаем з воз. Паўазер'е.

СОЛАН, рака ў Старадарожскім р-не, левы прыток р. Арэса (б. Прыпяці).

Даўжыня 32 км.

Пл. вадазбору 278 км².

Сярэднегадавы расход вады ў вусце 1,4 м³/с.

Сярэдні нахіл воднай паверхні 0,7 ‰.

Пачынаецца за 4 км на ПнЗ ад Зялёнай Дуброва (у верхнім цячэнні называецца Казённая канава) вусце за 1,6 км на ПнУ ад в. Баравік. Асноўны прыток — р. Салынка (злева). Цячэ па паўднева-заходняй частцы Цэнтральнабярэзінскай раўніны. Даліна на вялікім працягу невыражана, у сярэднім цячэнні, каля в. Солан, трапецападобная. Пойма ў сярэднім і ніжнім цячэнні двухбаковая, шырыняй 200—500 м. Рэчышча ад вытоку на працягу 19,6 м каналізаванае, астатняе звільстае, шырыняй 5—10 м.

СОМІНА, Бабарыкі, возера ў Гарадоцкім р-не.

Пл. 0,15 км².

Даўжыня 0,78 км.

Найбольшая шырыня 0,3 км.

Даўжыня берагавой лініі 1,95 км.



Рака Сож каля Слаўгарада.

У бас. р. Свина, за 32 км на ПнЗ ад Гарадок, каля в. Бабарыкі. Схілы катлавіны вышыней да 3 м, пад лесам. На ПнУ выцякае ручай у воз. Жодзень.

СОМНА, возера ў Расонскім р-не.

Пл. 0,02 км².
Даўжыня 0,2 км.
Найбольшая шырыня 0,15 км.
Даўжыня берагавой лініі 0,6 км.

У бас. р. Дрыса, за 30 км на ПнУ ад г. Расоны, за 3 км на ПнУ ад в. Шарстова, каля мяжы з Расіяй. Ляжыць сярод парослага хмызняком балота. Злучана ручаём з воз. Ямна.

СОМІНСКАЕ ВОЗЕРА, у Івацэвіцкім р-не.

Пл. 0,41 км².
Найбольшая глыбіня 33,5 м.
Даўжыня 0,9 км.
Найбольшая шырыня 0,65 км.
Даўжыня берагавой лініі 2,5 км.

У бас. Агінскага канала, за 44 км на ПдУ ад г. Івацэвічы, каля в. Соміна. Схілы катлавіны вышыней да 2 м, пад хмызняком, на ПнЗ разараныя. Берагі нізкія, забалочаныя, пад хмызняком. Дно да глыбіні 10 м выслана пяском, ніжэй — сапрапелем. Зарастае падводнай расліннасцю да глыбіні 4 м.

СОМІЦА, рака ў Полацкім р-не, левы прыток Зах. Дзвіны. Даўжыня 9,4 км. Выцякае з воз. Пушна на Пн за 0,5 км на ПнУ ад в. Пушна, вусце каля в. Кулакова. Рэчышча ад вытоку на працягу 3,3 км каналізаванае.

СОСЕНКА, возера ва Ушацкім р-не.

Пл. 0,17 км².
Найбольшая глыбіня 7,2 м.
Даўжыня 0,69 км.
Найбольшая шырыня 0,36 км.
Даўжыня берагавой лініі 1,8 км.
Аб'ём вады 0,67 млн. м³.
Пл. вадазбору 1,13 км².

У бас. р. Тураўлянка, за 26 км на У ад г. п. Ушачы, каля в. Крывушчына. Схілы катлавіны вышыней 10—12 м, разараныя. Берагі зліваюцца са схіламі, на ПдЗ і ПнУ сплавінныя. Дно да глыбіні 1,5—3,5 м выслана пяском, ніжэй — ілам. Уздоўж берагоў паласа надводнай расліннасці шырыней 10—15 м, пашырана да глыбіні 1,1—1,5 м; падводная расліннасць пашырана да глыбіні 3,5 м. Злучана ручаём з воз. Крывое.

СССНА, возера ў Полацкім р-не.

Пл. 1,25 км².
Найбольшая глыбіня 6 м.
Даўжыня 1,7 км.
Найбольшая шырыня 0,9 км.
Даўжыня берагавой лініі 5,45 км.
Пл. вадазбору 127 км².

У бас. р. Дразбітка (цячэ праз возера), за 30 км на ПнУ ад г. Полацк. Схілы катлавіны вышыней да 3 м (на Пн і У да 8 м), на У пад лесам. Берагі нізкія, забалочаныя, ёсць востраў пл. 0,8 га. Зарастае слаба.

СОСНА, возера ў Віцебскім р-не.


Пл. 1,1 км².
Найбольшая глыбіня 9,4 м.
Даўжыня 2,64 км.
Найбольшая шырыня 0,82 км.
Даўжыня берагавой лініі 7,53 км.
Аб'ём вады 4,01 млн. м³.
Пл. вадазбору 5 км².

У бас. р. Лужаснянка, за 18 км на ПнЗ ад г. Віцебск, каля в. Доўжа. Схілы катлавіны вышыней 5—7 м (на ПнУ 10—13 м), на ПнУ і У разараныя, на 3 параслі лесам. Берагі пераважна зліваюцца са схіламі, участкі вышыней 0,4—0,7 м, задзернаваныя, на ПдУ забалочаныя, пад хмызняком. Пойма шырыней 5—20 м, на ПдУ пашыраецца да 300 м, забалочаная. У цэнтры возера востраў пл. 0,015 км². Дно да глыбіні 3 м (уздоўж усходняга берага да 4 м) пясчанае, ніжэй выслана ілам і сапрапелем. Уздоўж берагоў паласа надводнай расліннасці шырыней 2—20 м, радзей да 30 м. На ПнУ выцякае ручай у р. Храпаўлянка. Возера ўваходзіць у зону адпачынку Лосвіда.

СОСНА, возера ў Гарадоцкім р-не.

Пл. 1,02 км².
Найбольшая глыбіня 5,1 м.
Даўжыня 1,54 км.
Найбольшая шырыня 1,02 км.
Даўжыня берагавой лініі 4,05 км.
Аб'ём вады 3,5 млн. м³.
Пл. вадазбору 260 км².

У бас. р. Ловаць (цячэ праз возера і злучае яго з воз. Мяжа), за 37 км на ПнУ ад г. Гарадок, каля в. Мяжа. Схілы катлавіны вышыней 2—5 м, месцамі 7 м, параслі хмызняком, на ПдУ разараныя. Берагі нізкія (да 0,2 м), параслі балотнай расліннасцю

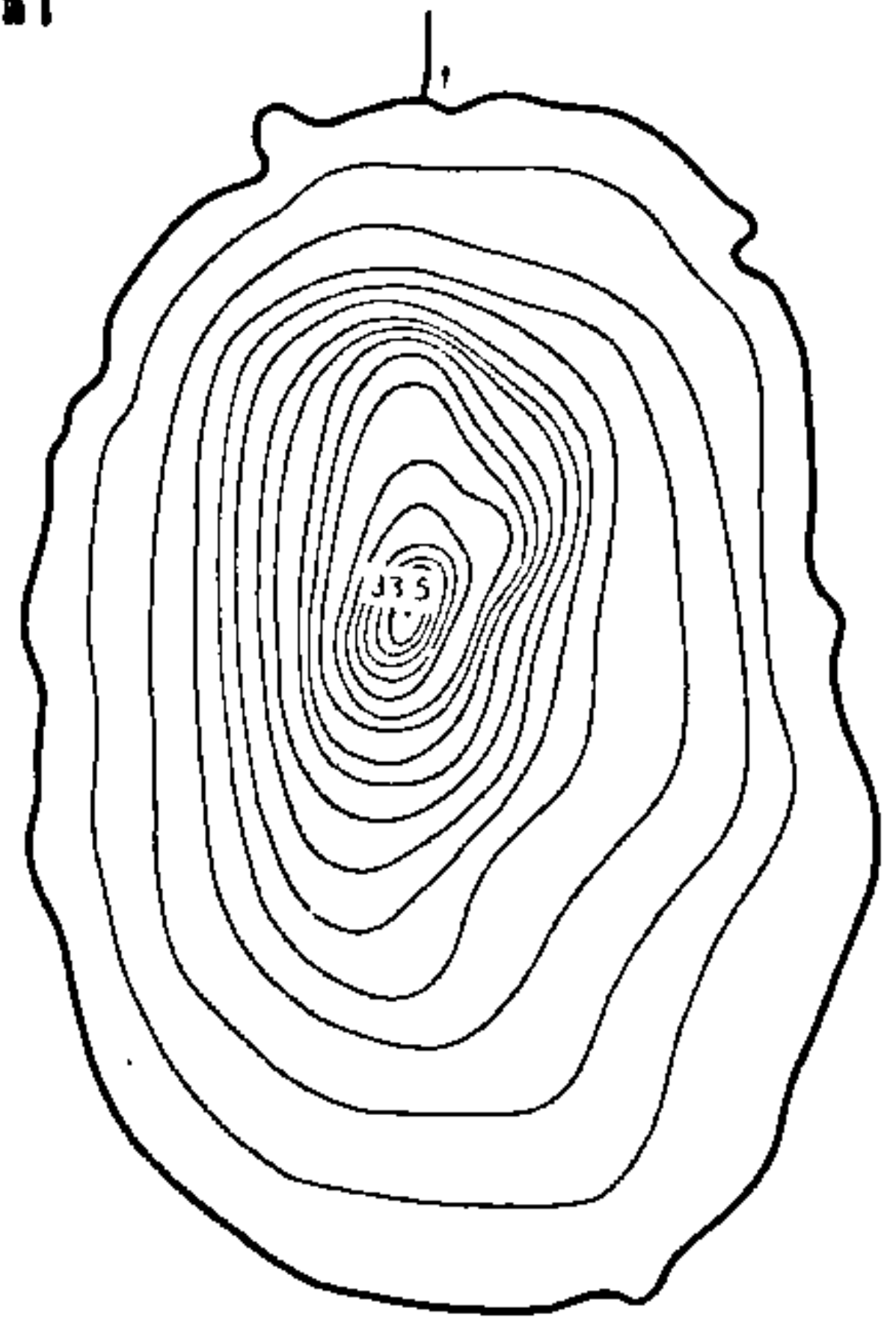


Возера Сосна (Гарадоцкі раён).

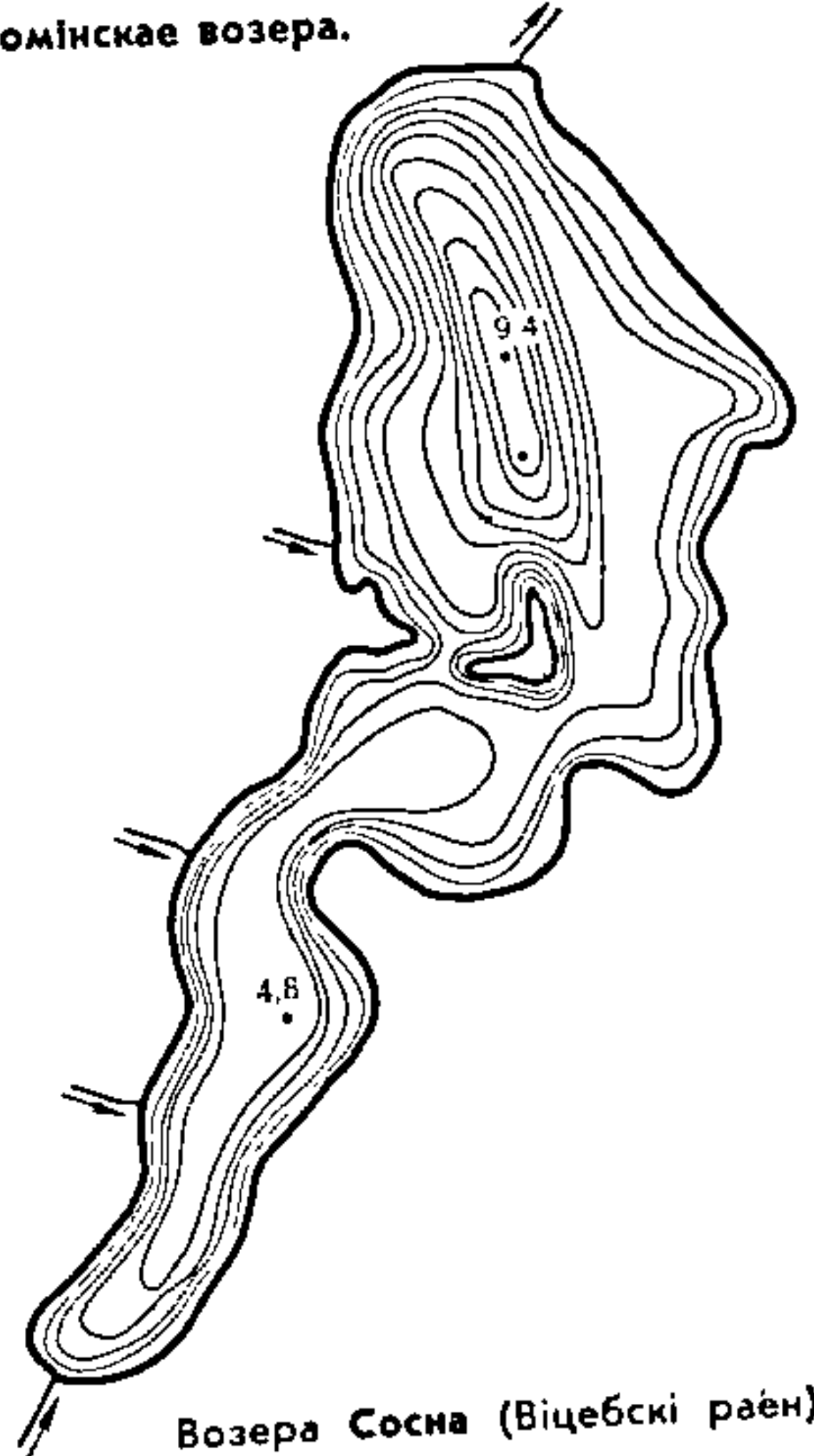
і хмызняком. Дно да глыбіні 2 м выслана пяском, ніжэй — ілам і сапрапелем. Уздоўж берагоў перарывістая паласа надводнай расліннасці шырыней да 8 м, пашырана да глыбіні 0,7 м; да глыбіні 1,5 м растуць рдзесты.

СОСНА, М і х а л о в а, возера ў Шумілінскім р-не.


Пл. 0,71 км².
Найбольшая глыбіня 22,9 м.
Даўжыня 1,28 км.
Найбольшая шырыня 0,96 км.



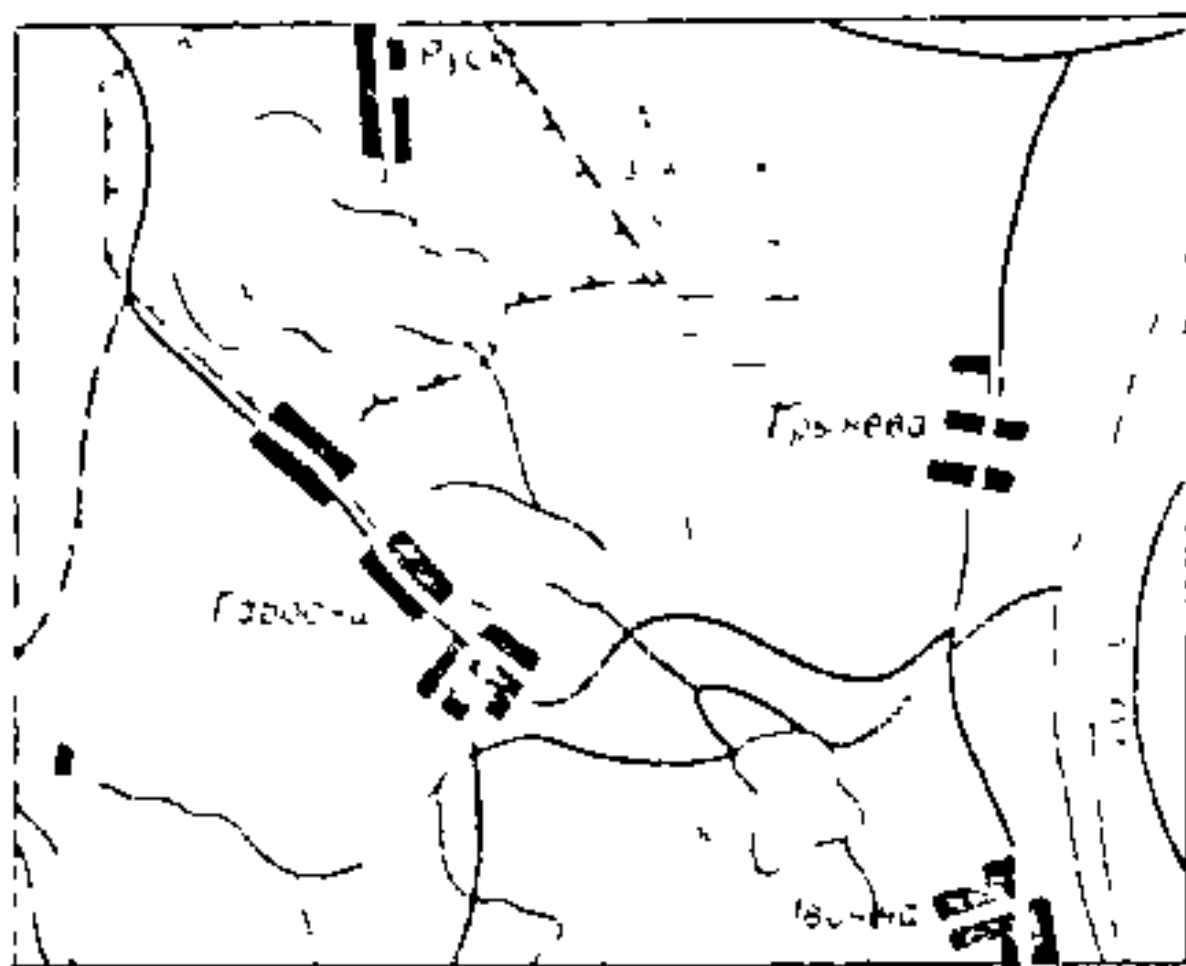
Сомінскае возера.



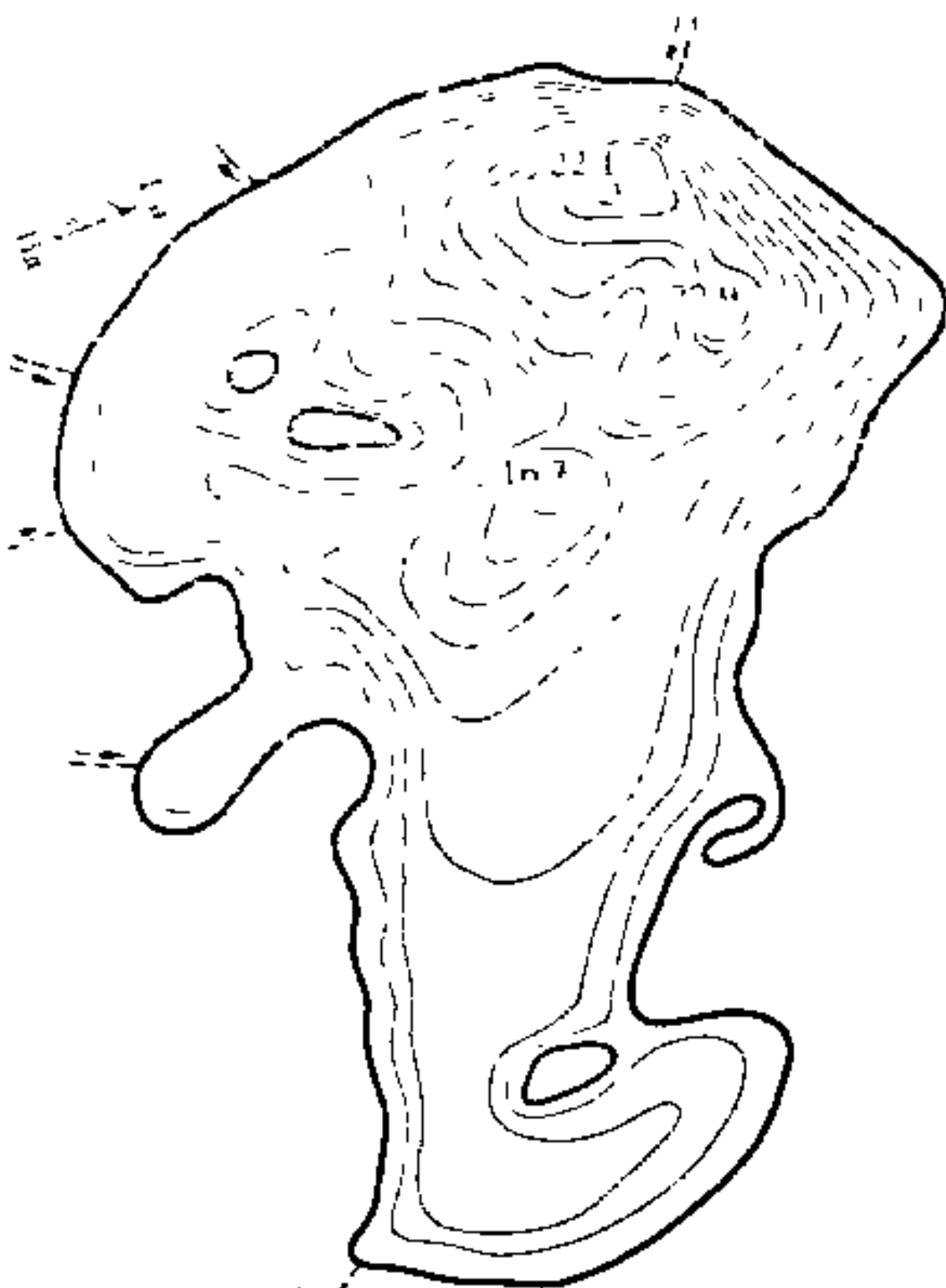
Возера Сосна (Віцебскі раён).



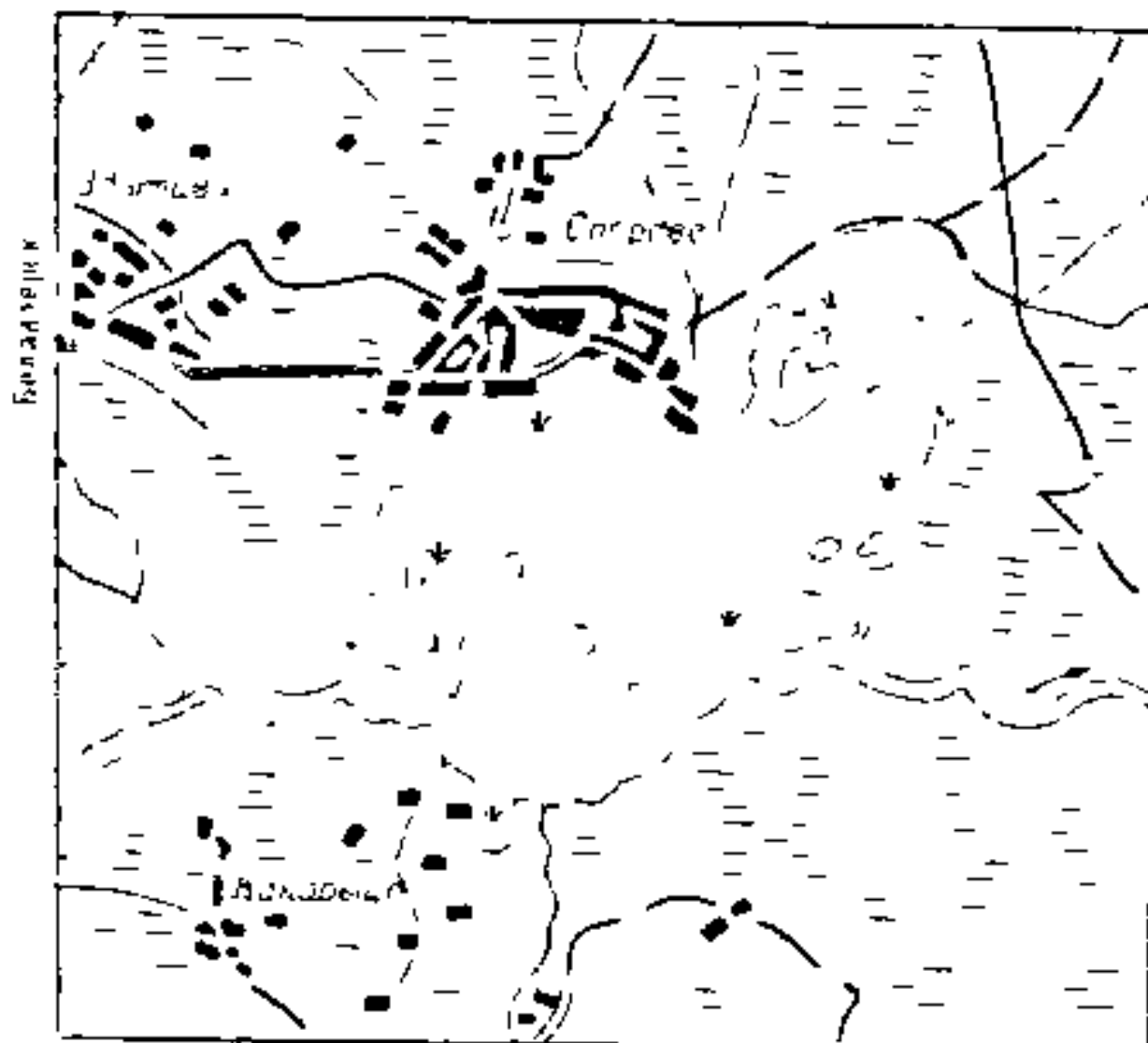
Возера Сосна (Віцебскі раён).



Возера Сосна (Шумілінскі раён).



Возера Сосна (Шумілінскі раён).



Спораўскае возера.

Даўжыня берагавой лініі 4,83 км.
Аб'ём вады 4,72 млн. м³.
Пл. вадазбору 3,79 км².

У бас. р. Зах. Дзвіна, за 14 км на ПДУ ад г. Шуміліна, каля в. Міхалова. Схілы катлавіны вышыні да 12 м

(на Пн і У 3—5 м), параслі хмызняком. Ёсць некалькі новялікіх заліваў і мысаў, 3 астравы агульнай пл. 0,012 км². Берагі нізкія, на З і ПнУ зліваюцца са схіламі. Дно да глыбіні 2—5 м пясчанае, ніжэй выслана ілам. Найбольш зарастае ў залівах і вакол астравоў, шырыня паласы расліннасці 20—170 м. У возеры выяўлены рэдкія расліны — гідрыла кальчаквая і наяда малая. Злучана ручаем з воз. Гародня. Возера і прылеглая тэрыторыя абвешчаны азэрным заказнікам.

СОСНА, Лешна, возера ў Полацкім р-не.

Пл. 0,68 км².
Найбольшая глыбіня 6 м.
Даўжыня 1,3 км.
Найбольшая шырыня 0,82 км.
Даўжыня берагавой лініі 3,67 км.
Пл. вадазбору 93 км².

У бас. р. Сосніца (выцякае з возера), за 30 км на ПнУ ад г. Полацк, за 10 км на ПДУ ад в. Труды. Схілы катлавіны вышыней 3—4 м, на У да 20 м. Берагавая лінія утварае некалькі заліваў. На ПнУ упадае р. Невежа.

СОСНА, возера ў Сенненскім р-не.

Пл. 0,54 км².
Найбольшая глыбіня 8,2 м.
Даўжыня 2,73 км.
Найбольшая шырыня 0,34 км.
Даўжыня берагавой лініі 6,29 км.
Аб'ём вады 2,1 млн. м³.
Пл. вадазбору 7,21 км².

У бас. р. Бярозка, за 18 км на Пн ад г. Сянно, за 2 км на ПнЗ ад в. Ходцы. Схілы катлавіны на ПнУ вышыней да 20 м (на ПдЗ 2—5 м), пераважна пад хмызняком. Берагі на ПдЗ нізкія, забалочаныя, на ПнУ зліваюцца са схіламі. Уздоўж паўднёва-заходняга берага забалочаная пойма шырыней 150—250 м, парослая хмызняком. Найбольшыя глыбіні ўздоўж паўночна-ўсходняга берага. Дно да глыбіні 2—3 м пясчанае, астатняя частка дна выслана ілам. Зарастае да глыбіні 3 м, шырыня паласы расліннасці 15—75 м.

СОСНИЦА, рака ў Полацкім р-не, правы прыток Зах. Дзвіны.

Даўжыня 39 км.
Пл. вадазбору 394 км².
Сярэднегадавы расход вады ў вусці 2,8 м³/с.
Сярэдні нахіл воднай паверхні 0,7 ‰.

Выцякае з воз. Сосна за 10 км на ПдЗ ад в. Труды, вусце каля в. Сосніца. Цячэ па Полацкай нізіне. Даліна невыразная. Рэчышча звільстае, шырыня ў вярхоўі 3—5 м, у ніжнім цячэнні 7—9 м.

СОСНЫ 1-я, меліярацыйны канал у Любанскім р-не, левы прыток Мар'інскага канала (бас. Прыпяці). Даўжыня 8 км. Пачынаецца за 3,5 км на У ад в. Запераходнае Салігорскага р-на, вусце каля в. Сосны Камунараўскага сельсавета Любанскага р-на.

СОСНЫ 2-я, меліярацыйны канал у Любанскім р-не, правы прыток Мар'інскага канала (бас. Прыпяці). Даўжыня 5,1 км. Пачынаецца за 2 км ПдЗ, вусце за 3 км на У ад в. Сосна (цэнтр сельсавета).

СПАД, Хамічаўскі канал, меліярацыйны канал у Іванаўскім р-не, правы прыток р. Сасновіца (бас. Прыпяці). Даўжыня 13 км. Выцякае з Пясчанага возера за 1,5 км на ПдЗ ад в. Баландзічы, вусце за 1 км на Пн ад в. Хамічава.

СПАНАУКА, Шпанаўка, рака Брэсцкім р-не, правы прыток Забуга. Пачынаецца са старога прыронага рэчышча каля левага берага канала Прырва за 200 м вышэй моста на аўтадарозе Рагозна — Браздзяці за 3 км на У ад в. Рагозна (ране пачыналася з балота Мысляціна-Мелішча, але ў выніку меліярацыйнага сцек з яго быў накіраваны па нанавпракладзеным канале Прырва ў сажалкі рыбгаса «Страдзеч»). Даўжыня 25 км. Пл. вадазбору 200 км². Цячэ па паўднёва-заходняй частцы Брэсцкага Палесся. Вусце за 2 км на Пн ад в. Страдзечы. Рэчышча амаль на ўсім працягу каналізаванае. Найбольшы прыток — р. Серадовая Рэчка (злева) У верхнім цячэнні называецца р. Прырва.

СПИЦЫ, возера ў Полацкім р-не.

Пл. 0,18 км².
Даўжыня 0,72 км.
Найбольшая шырыня 0,4 км.
Даўжыня берагавой лініі 1,9 км.
Пл. вадазбору 14,1 км².

У бас. р. Палата, за 26 км на ПнУ ад г. Полацк, за 3,5 км на У ад в. Альхоўка. У паўночна-заходняй частцы возера вузкі заліў. На З выцякае ручай у р. Палата.

СПЛАВЕНЬ, Трасцянец, рака ў Хоцімскім р-не, левы прыток р. Беседзь (бас. Дняпра).

Даўжыня 15 км.
Пл. вадазбору 100 км².
Сярэдні нахіл воднай паверхні 1,4 ‰.

Пачынаецца ў в. Горня, вусце за 4 км на Пд ад в. Енаполле. Рэчышча на працягу 12,8 км (ад вытоку да моста на аўтадарозе в. Юзафоўка — в. Дубраўка) каналізаванае. Цячэ пераважна па лесе, у вярхоўі перасякае меліяраванае ўрочышча Гарахоўшчына.

СПЛЕТЫ, меліярацыйны канал у Пружанскім р-не, левы прыток Кушліцкага канала (бас. Прыпяці). Даўжыня 10,4 км. Пачынаецца з Водападводзячага 2-га канала за 2,2 км ад в. Клепачы Мокраўскага сельсавета, вусце за 1,5 км на ПнЗ ад в. Труханавічы.

СПОНКА, рака ў Веткаўскім р-не, левы прыток р. Сож (бас. Дняпра).

Даўжыня 23 км.
Пл. вадазбору 218 км².
Сярэдні нахіл воднай паверхні 1,1 ‰.

Пачынаецца на паўднёвай ускраіне в. Барба, вусце за 1 км на З ад в. Руда.

ня Споніцкая. Рэчышча на працягу 4,7 км ад вытоку і 14,4 км ад пункта за 1,5 км на ПнУ ад в. Млынок да пункта за 2 км на ПДЗ ад в. Тарасаўка каналізаванае.

СПОРАЎСКАЕ ВОЗЕРА, на мяжы Бярозаўскага і Драгічынскага р-наў.

Пл. 11,5 км².
Найбольшая глыбіня 2,2 м.
Даўжыня 5,6 км.
Найбольшая шырыня 3 км.
Даўжыня берагавой лініі 19,5 км.
Аб'ём вады 16,1 млн. м³.
Пл. вадазбору 3030 км².

У бас. р. Ясельда (цячэ праз возера), за 26 км на ПДУ ад г. Бяроза, каля в. Спорава. Схілы катлавіны нізкія, забалочаныя, на ПнЗ вышыней да 5 м, часткова параслі хмызняком. Берагі забалочаныя, тарфяністыя, на Пн пячаныя. Дно да глыбіні 0,5—0,7 м пячанае, цэнтральная частка ложа выслана сапрапелем. Ледастаў з пачатку снежня, лёд трымаецца да канца сакавіка. Зарастае падводнай расліннасцю. Шырыня паласы прыбярэжнай надводнай расліннасці 150—200 м, пашырана да глыбіні 0,5 м. У возера ўпадае р. Плеса, некалькі меліярацыйных каналаў.

СПОРАЎСКІ КАНАЛ, меліярацыйны канал у Бярозаўскім р-не, у бас. Прыпяці. Даўжыня 8,1 км. Пачынаецца з Галоўнага 1-га канала за 7,5 км на Пн ад в. Спорава, упадае ў Спораўскае возера з ПнУ каля в. Спорава.

СПОРКІ, возера ў Пастаўскім р-не.
Пл. 0,15 км².
Найбольшая глыбіня 8,1 м.
Даўжыня 0,6 км.
Найбольшая шырыня 0,3 км.

Аб'ём вады 0,26 млн. м³.
Пл. вадазбору 2,6 км².

У бас. р. Мядзелка, за 7 км на ПДЗ ад г. Паставы. Схілы катлавіны нізкія, на ПД і ПДУ вышыней 12—15 м, параслі лесам. Берагі нізкія, забалочаныя, на ПД і ПДУ вышыней да 0,3 м. Найбольшая глыбіня каля заходняга берага. На Пн выцякае ручай у воз. Споры.

СПОРНЯ, рака ў Вілейскім р-не, правы прыток Вілі.

Даўжыня 17 км.
Пл. вадазбору 99 км².
Сярэдні нахіл воднай паверхні 0,9 ‰.

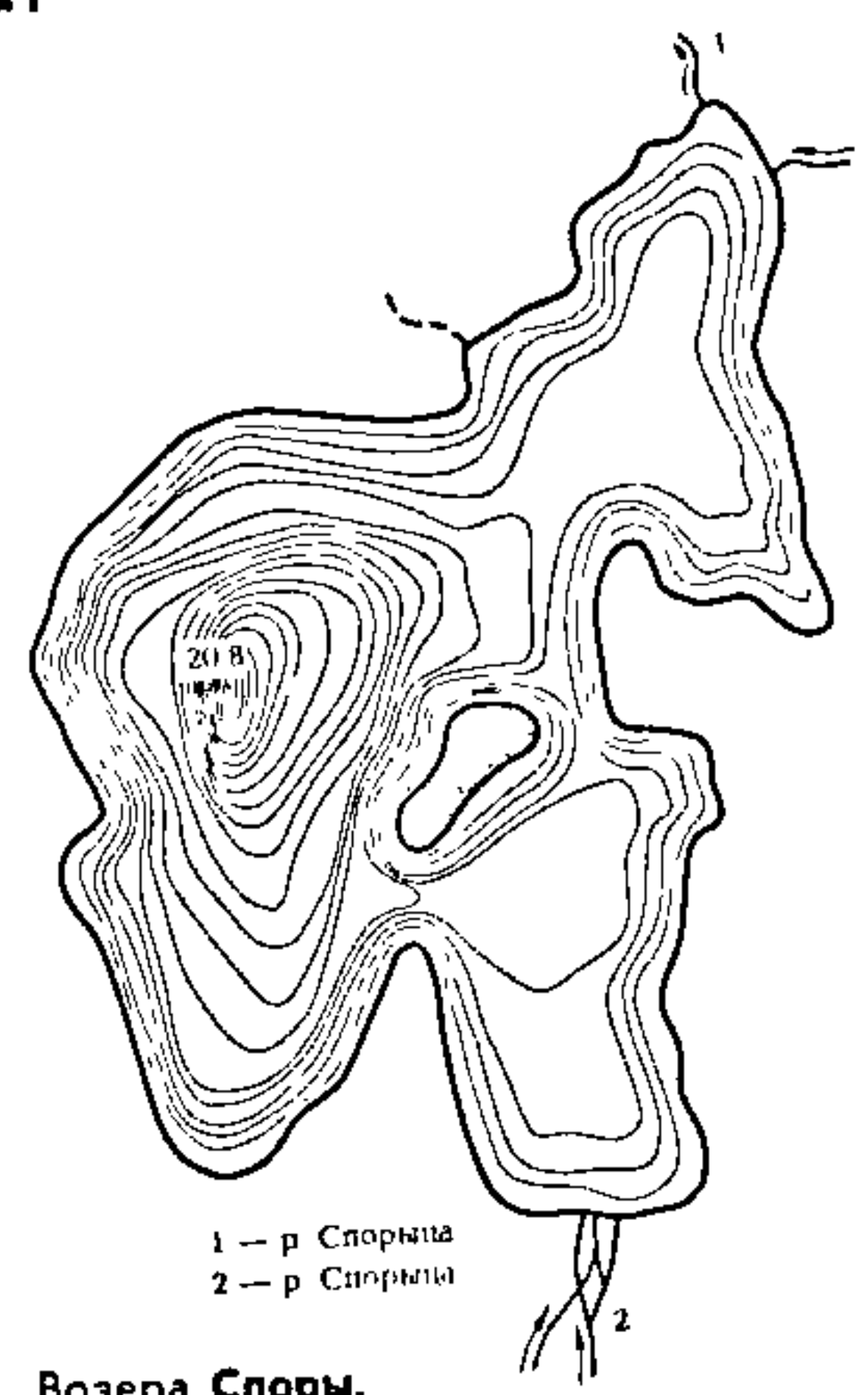
Пачынаецца ва ўрочышчы Мох за 2,5 км на ПнЗ ад в. Цынцавічы, у нізоўі цячэ праз лес, упадае ў Вілію за 1 км на У ад в. Аспавічы. Рэчышча на працягу 14 км ад вытоку каналізаванае.

СПОРЫ, возера ў Пастаўскім р-не.

Пл. 0,7 км².
Найбольшая глыбіня 20,8 м.
Даўжыня 1,45 км.
Найбольшая шырыня 0,84 км.
Даўжыня берагавой лініі 4,89 км.
Аб'ём вады 3,38 млн. м³.
Пл. вадазбору 48 км².

У бас. р. Мядзелка, за 5 км на ПДЗ ад г. Паставы, каля в. Шыргі. Схілы катлавіны вышыней 10—20 м, на Пн і З параслі лесам, на ПДУ і У разараныя. Заходняя частка катлавіны глыбакаводная, усходняя — мелкаводная з плоскім дном. Паміж імі востраў пл. 0,015 км². Ёсць 3 вялікія залівы. Берагі пад хмызняком, месцамі зліваюцца са схіламі. Участ-


СПОРЫЦА



Возера Споры.

камі забалочаная пойма шырыней 5—8 м, парослая хмызняком. Мелкаводдзе пячанае, глыбакаводная зона выслана ілам. Зарастае да глыбіні 4,5—5,2 м. Праз возера цячэ р. Спорыца (злучае яго з азёрамі Світка і Задзеўскае), упадае ручай з воз. Споркі.

СПОРЫЦА, рака ў Пастаўскім р-не, левы прыток р. Мядзелка (бас. Зах. Дзвіны).



СПУШАНКА

Даўжыня 11 км.

Пл. вадазбору 109 км².

Сярэдні нахіл воднай паверхні 1 ‰.

Выцякае з воз. Світка за 0,4 км на ПнЗ ад в. Сіманькі, цячэ праз азёры Споры, Задзеўскае, Думбля, вусце каля в. Хацілы. Цячэ ў межах Свянцянскіх град.

СПУШАНКА, рака ў Шчучынскім і Гродзенскім р-нах, правы прыток р. Скідалька (бас. Немана).

Даўжыня 44 км.

Пл. вадазбору 228 км².

Сярэдні нахіл воднай паверхні 1,6 ‰.

Пачынаецца каля в. Плянты Шчучынскага р-на, упадае ў Скідальку на ўсходняй ускраіне г. Скідаль. Даліна зямлістая, трапецападобная, яе шырыня 0,6—1,8 км. Пойма да в. Дамброва двухбаковая, месцамі чаргуецца па берагах, забалочаная, парасла лугавой расліннасцю і хмызняком, ніжэй па цячэнні вузкая, адкрытая. Рэчышча зямлістае (шырыня 5—7 м), на працягу 18 км каналізаванае ад вытоку да аўтадарогі г. Шчучын — г. п. Астрына (18 км) і ад в. Малінікі да в. Дамброва (4 км). Прымае сцек з меліярацыйных каналаў, упадае р. Прудчак.

СПЯГАЦА, рака ў Сморгонскім і Вілейскім р-нах, правы прыток р. Нарач (бас. Вілі).

Даўжыня 16,5 км.

Пл. вадазбору 157 км².

Сярэдні нахіл воднай паверхні 0,7 ‰.

Пачынаецца за 2 км на ПнУ ад в. Свяцлавічы Сморгонскага р-на, упадае ў Нарач на У ад в. Папоўцы Вілейскага р-на. Прыток — р. Зуста (справа). Рэчышча ад вытоку да в. Папоўцы на працягу 15 км каналізаванае. Прымае сцек з сеткі меліярацыйных каналаў.

СТАВОК, возера ў Браслаўскім р-не.

Пл. 0,25 км².

Найбольшая глыбіня 2,3 м.

Даўжыня 1,37 км.

Найбольшая шырыня 0,36 км.

Даўжыня берагавой лініі 3,88 км.

Аб'ём вады 0,36 млн. м³.

Пл. вадазбору 666 км².

У бас. р. Дрысвята, за 23 км на ПдЗ ад г. Браслаў, каля в. Дрысвяты. Схілы катлавіны вышыней 6—10 м (на З да 25 м), разараныя, участкі тэрасаваныя (вышыня тэрасы 0,7—1 м). Берагі нізкія, да 0,3 м. У паўднёвай і ўсходняй частках возера 3 вузкія залівы. Дно да глыбіні 1 м пясчанае, ніжэй выслана ілам і сапрапелем (на Пд). Каля паўночнага берага востраў пл. 0,2 га. Поўнаасцю зарастае падводнай расліннасцю. Праз возера цячэ р. Прорва (злучае яго з азерамі Дрысвяты і Аболе). Выкарыстоўваецца

як вадасховішча ГЭС «Дружба народаў».

СТАДОЛІЦКІ КАНАЛ, меліярацыйны канал у Лельчыцкім р-не, правы прыток р. Убарць (бас. Прыпяці). Даўжыня 12,8 км. Пачынаецца за 2 км на ПнУ ад в. Стадолічы, вусце за 3 км на З ад в. Першамайск.

СТАДОЛЬШЧЫНА, меліярацыйны канал у Гарадоцкім і Шумілінскім р-нах, правы прыток р. Обаль (бас. Зах. Дзвіны). Даўжыня 6,5 км. Пачынаецца за 1,5 км на ПдУ ад в. Новая Гарадоцкага р-на, вусце за 0,5 км на У ад в. Шавекі Казьянскага сельсавета Шумілінскага р-на.

СТАЙКІ, возера ў Полацкім р-не.

Пл. 0,004 км².

Даўжыня 0,12 км.

Найбольшая шырыня 0,03 км.

Даўжыня берагавой лініі 0,25 км.

У бас. р. Дразбітка, за 34 км на ПнУ ад Полацка, за 9 км на ПдЗ ад в. Труды. Вакол возера забалочаны хмызняк. Выцякае ручай у р. Дразбітка.

СТАНАВЫ РОЎ, канал, гл. Панурка.

СТАНІСЛАЎСКАЕ ВОЗЕРА, у Докшыцкім р-не.

Пл. 0,46 км².

Найбольшая глыбіня 2 м.

Даўжыня 0,93 км.

Найбольшая шырыня 0,65 км.

Даўжыня берагавой лініі 2,61 км.

Аб'ём вады 0,88 млн. м³.

Пл. вадазбору 42,2 км².

У бас. р. Сэрвач, за 23 км на З ад г. Докшыцы, каля в. Станіслаўцы. Схілы катлавіны вышыней да 2 м, на ПнУ і У да 10 м, часткова разараныя. Берагі на ПнУ і У забалочаныя, пад хмызняком, астатнія сплавінныя. Пойма шырыней 75—100 м, тарфяністая. Дно выслана сапрапелем, уздоўж паўночна-ўсходняга берага — ілам. Поўнаасцю зарастае падводнай расліннасцю. Шырыня прыбярэжнай паласы з аеру, трыснягу, чароту 35—50 м.

СТАНУЛЬСКАЕ ВОЗЕРА, Станульскае возера, у Глыбоцкім р-не.

Пл. 0,14 км².

Даўжыня 0,58 км.

Найбольшая шырыня 0,35 км.

Даўжыня берагавой лініі 1,6 км.

У бас. р. Бярозаўка, за 4 км на ПнУ ад г. Глыбокае, каля в. Станулі. Схілы катлавіны вышыней 2 м, часткова разараныя.

СТАНЦЫЁННЫ КАНАЛ, гл. Бабіцкі канал.

СТАРА-АРЭХАЎСКІ КАНАЛ, меліярацыйны канал у Клічаўскім р-не, правы прыток р. Нясета (бас. Дняпра). Даўжыня 8,2 км. Пачынаецца за 3 км на Пн ад в. Пераколь, упадае ў Нясету за 0,4 км на Пд ад в. Турчанка. На канале на У ад в. Арэхаўка плаціна і сажалка.

СТАРАБЕЛІЦКІ КАНАЛ, меліярацыйны канал у Светлагорскім р-не,

правы прыток р. Бярэзіна (бас. Дняпра). Даўжыня 17 км. Пачынаецца за 1,3 км на ПнЗ ад в. Забалоц упадае ў Бярэзіну за 2,5 км на У в. Старая Беліца.

СТАРАГАБСКІ КАНАЛ, меліярацыйны канал у Мядзельскім р-не, левы прыток Канчанскага канала (бас. Ілі). Даўжыня 5,5 км. Пачынаецца сярод лесу за 2,6 км на Пн упадае ў Канчанскі канал за 2,5 км на ПдЗ ад в. Старыя Габы.

СТАРАГАЛОЎЧЫЦКІ КАНАЛ, меліярацыйны канал у Петрыкаўскім р-не, правы прыток Галоўчыцкага канала (бас. Прыпяці). Даўжыня 5,2 км. Пачынаецца за 3 км на Пн ад в. Навасёлкі Навасёлкаўскага сельсавета, вусце за 2 км на З ад в. Стары Галоўчыцы.

СТАРАГУСЯВІЦКІ КАНАЛ, меліярацыйны канал у Буда-Кашалеўскім р-не, левы прыток р. Хачэмля (бас. Дняпра). Даўжыня 5,5 км. Пачынаецца за 4 км на З ад г. п. Уваравічы упадае ў Хачэмлю за 1,5 км на Пд ад в. Старая Гусявіца.

СТАРАДВОРСКАЕ ВАДАСХОВІШЧА, у Пастаўскім р-не.

Пл. 0,3 км².

Найбольшая глыбіня 8,5 м.

Даўжыня 2,6 км.

Найбольшая шырыня 0,45 км.

Аб'ём вады 1,1 млн. м³.

Сярэдні шматгадовы сцёк 3,9 млн. м³.

Пл. вадазбору 21,6 км².

На ручай без назвы (бас. р. Шурыца), які ўпадае ў Старадворскае возера, за 17 км на У ад г. Паставы, каля в. Дземяшы. Створана ў 1982 для арашэння зямель, рыбагадоўлі і рэкрэацыі. Ваганні ўзроўню на працягу года да 4 м.

СТАРАДВОРСКАЕ ВОЗЕРА, у Пастаўскім р-не.

Пл. 0,16 км².

Даўжыня 0,73 км.

Найбольшая шырыня 0,45 км.

Даўжыня берагавой лініі 1,9 км.

У бас. р. Галбіца, за 16 км на У ад г. Паставы, каля в. Стары Двор. Паўночная частка катлавіны акруглай формы, паўднёвая — выцягнутай. Схілы катлавіны пераважна высокія (10—15 м), пад лугам, часткова парослыя хмызняком, на У разараныя. Пойма шырыней да 30 м, на Пн адсутнічае. Праз возера цячэ р. Шурыца.

СТАРАДВОРСКАЕ ВОЗЕРА, у Браслаўскім р-не.

Пл. 0,06 км².

Найбольшая глыбіня 18,9 м.

Даўжыня 0,38 км.

Найбольшая шырыня 0,23 км.

Даўжыня берагавой лініі 0,9 км.

Аб'ём вады 0,3 млн. м³.

У бас. р. Дзісна, за 35 км на ПдЗ ад г. Браслаў, каля в. Стары Двор. Схілы катлавіны вышыней 5—8 м, пераважна разараныя, на Пн пад хмызняком. Дно выслана ілам, у мелкаводнай зоне пясчанае. На Пн выцякае ручай у воз. Сэклы.

ТАРАНАВАСЕЛКАЎСКИ КАНАЛ,
а Наваселкаўскі канал.
ТАРАРУДНЯНСКІ КАНАЛ, рака,
а Окра.
ТАРАСЕЛЛЕ, возера ў Хойніцкім
р-не.

Пл. 0,32 км².
Даўжыня 3,18 км.
Найбольшая шырыня 0,13 км.
Даўжыня берагавой лініі 7,83 км.

На пойме р. Прыпяць, за 26 км на
ПДЗ ад г. Хойнікі, за 3,5 км на З
ад в. Тульгавічы. Старычнае. Катла-
віна падзяляецца на 3 рукавы. Берагі
высокія (да 1 м), пад хмызняком,
на З забалочаныя.

ТАРАСЕЛЬСКИ КАНАЛ, меліяра-
цыйны канал у Ляхавіцкім р-не,
правы прыток Куршынавіцкага кана-
ла (бас. Немана). Даўжыня 11 км.
Пачынаецца за 3 км на ПнУ ад в. Кур-
шынавічы, вусце за 1,3 км на ПДЗ
ад в. Стараселле. Па правабярэжжы
лясныя масівы.

ТАРАСЕЛЬСКИ КАНАЛ, меліяра-
цыйны канал у Калінкавіцкім р-не,
левы прыток р. Трэмя (бас. Пры-
пяць). Даўжыня 8,2 км. Пачынаецца
за 3 км на ПнУ, вусце за 3 км на
З ад в. Савічы.

ТАРАСОЖЖА, возера ў Чачэрскім
р-не.

Пл. 0,1 км².
Даўжыня 2,3 км.
Найбольшая шырыня 0,11 км.
Даўжыня берагавой лініі 4,75 км.

У бас. р. Сож, за 2 км на Пн ад
г. Чачэрск, каля в. Іпалітаўка. Ста-
рычнае. На З возера абмежавана
высокім (10—17 м) карэнным берагам
Сожа, на У — поймай ракі.

ТАРАЯ, рака ў Лідскім р-не, правы
прыток р. Галдаўка (бас. Немана).
Даўжыня 4,8 км. Пачынаецца каля
в. Цвербуты, упадае ў Галдаўку за
1 км на У ад в. Галдава. Рэчышча
каналізаванае. Прымае сцек з мелія-
рацыйных каналаў.

ТАРАЯ, ручай у Свіслацкім р-не,
правы прыток р. Мядзянка (бас. Зах.
Буга). Даўжыня 3 км. Пачынаецца за
1,5 км на З ад в. Вялікія Масушыны,
вусце каля ўсходняй ускраіны в. Но-
вы Двор. Рэчышча каналізаванае.

ТАРАЯ УХЛЯСЦЬ, рака ў Быхаў-
скім р-не, левы прыток р. Дняпро.
Даўжыня 7,9 км. Адыходзіць ад р. Ух-
лясць у паўночным напрамку за 3 км
на Пд ад в. Салаўіха, каля аўта-
дарогі Доўск — Магілеў. Вусце на
ўсходняй ускраіне г. Быхаў. Рэчышча
каналізаванае.

ТАРОБІНКА, рака ў Лепельскім
р-не, правы прыток р. Свядзіца (бас.
Зах. Дзвіны).

Даўжыня 18 км.

Пл. вадзбору 72 км².

Сярэдні нахіл воднай паверхні
3,5 ‰.

Пачынаецца на ПдУ ад в. Замошша,
вусце за 1,2 км на ПнЗ ад в. Азерцы.

Рэчышча ад вытоку на працягу 6 км
каналізаванае

СТАРОЕ ВОЗЕРА, у Чачэрскім р-не.

Пл. 0,63 км².

Найбольшая глыбіня 4 м.

Даўжыня 1,1 км.

Найбольшая шырыня 0,8 км.

Даўжыня берагавой лініі 3,05 км.

Пл. вадзбору 18,8 км².

У бас. р. Сож, за 9 км на Пд ад
г. Чачэрск, каля в. Старыя Малышчы.
Схілы катлавіны вышыней 14—15 м
(на ПнУ і ПДЗ да 3 м), разараныя.
Берагі высокія (да 1 м), пад хмыз-
няком. На ПнУ і ПДЗ пойма, па-
рэзаная сеткай меліярацыйных кана-
лаў. Дно выслана сапрапелем, каля
берагоў пясчанае. На З выцякае
меліярацыйны канал у воз. Асіннае
(старарэчча Сожа).

СТАРУХА, возера ў Нараўлянскім
р-не.

Пл. 0,42 км².

Даўжыня 3,07 км.

Найбольшая шырыня 0,15 км.

Даўжыня берагавой лініі 7,3 км.

На правабярэжнай пойме р. Пры-
пяць, за 7 км на ПдУ ад г. Нароўля,
каля в. Канатоп. Схілы катлавіны
вышыней 2—3 м, пад хмызняком.
Берагі нізкія, вышыней 0,2 м. У возе-
ры расце вадзяны арэх, занесены ў
рэспубліканскую Чырвоную кнігу.
СТАРУХА, возера ў Петрыкаўскім
р-не.

Пл. 0,4 км².

Даўжыня 3,05 км.

Найбольшая шырыня 0,14 км.

Даўжыня берагавой лініі 6,68 км.

На левабярэжнай пойме р. Пры-
пяць, за 25 км на З ад г. Петрыкаў,
за 3 км на ПДЗ ад в. Ляскавічы.
Старычнае. Берагі вышыней да 0,8 м,
часткова пад хмызняком. Злучана ру-
чаем з Прыпяццю.

СТАРУШКІ, меліярацыйны канал у
Петрыкаўскім р-не, правы прыток
Азернага канала (бас. Прыпяць).
Даўжыня 5,5 км. Пачынаецца за 1,5 км
на ПнУ ад чыг. станцыі Старушкі
Жыткавіцкага р-на, вусце за 3,5 км
на Пд ад в. Вялікія Сялюцічы.

СТАРЧАНЫЦКІ КАНАЛ, меліяра-
цыйны канал у Іўеўскім р-не, левы
прыток р. Івенка (бас. Немана).
Пачынаецца за 1,5 км на Пн ад в. Стар-
чаняты, упадае ў Івенку каля
в. Збойск.

СТАРЫ РОЎ, меліярацыйны канал
у Слуцкім і Капыльскім р-нах,
правы прыток р. Морач (бас. Пры-
пяць). Даўжыня 9 км. Пачынаецца
каля в. Рачкавічы Слуцкага р-на,
вусце каля в. Сухоўчыцы Капыль-
скага р-на.

СТАРЫ РОЎ, назва р. Нараўка ў
верхнім цячэнні.

СТАРЫ РЫБГАСНЫ КАНАЛ, мелія-
рацыйны канал у Петрыкаўскім р-не,
упадае ў Свідны канал (бас. Пры-
пяць). Даўжыня 20 км. Пачынаецца
за 2 км на ПДЗ ад в. Колкі,

СТАЎБУНКА

вусце за 1,5 км на З ад в. Гарадзішча.
СТАРЫ ЮРКАВІЦКІ КАНАЛ, За-
поллеўскі канал, меліярацый-
ны канал у Любанскім р-не, правы
прыток Юркавіцкага канала (бас.
Прыпяць). Даўжыня 6,7 км. Пачына-
ецца за 3,5 км на З ад в. Ляхаўка,
вусце за 3 км на ПДЗ ад в. Рэдкавічы.

СТАРЫ ЮРКОВІЦКІ 2-І КАНАЛ, ме-
ліярацыйны канал у Любанскім р-не,
правы прыток р. Арэса (бас. Прыпя-
ць). Даўжыня 7,6 км. Пачынаецца
каля в. Сялец, вусце за 1,5 км на
ПДЗ в. Верачагошч.

СТАРЫК, возера ў Петрыкаўскім
р-не.

Пл. 0,4 км².

Даўжыня 3,3 км.

Найбольшая шырыня 0,15 км.

Даўжыня берагавой лініі 6,72 км.

На левабярэжнай пойме р. Пры-
пяць, за 13 км на У ад г. Петрыкаў,
каля вёсак Конкавічы і Мцуры. Ста-
рычнае. Схілы катлавіны вышыней
4—6 м, на З і Пн пад хмызняком,
на У разараныя. Злучана пратокай
з Прыпяццю.

СТАРЫК, возера ў Быхаўскім р-не.

Пл. 0,3 км².

Даўжыня 5,7 км.

Найбольшая шырыня 0,08 км.

Даўжыня берагавой лініі 11,7 км.

На левабярэжнай пойме р. Дняпро,
за 12 км на ПдУ ад г. Быхаў, за 2 км
на ПнУ ад в. Тайманава. Старычнае.
Берагі вышыней 1—1,2 м, пад лугам.
Злучана ручаём з Дняпром.

СТАРЫШОЎКА, рака ў Камянецкім
р-не, правы прыток р. Лясная (бас.
Зах. Буга). Даўжыня 7,6 км. Пачына-
ецца на паўднева-заходняй ускраіне
в. Гарадзішча, вусце за 0,5 км на Пд ад
г. Камянец. Рэчышча каналізаванае.

СТАРЫШЧА, меліярацыйны канал у
Петрыкаўскім р-не, левы прыток
р. Бобрык 2-1 (бас. Прыпяць). Даўжы-
ня 8,2 км. Пачынаецца за 4,5 км на З ад
в. Грабаў, вусце за 4,5 км на З ад
в. Вялікія Сялюцічы.

СТАЎ, возера ў Гродзенскім р-не.

Пл. 0,13 км².

Даўжыня 0,85 км.

Найбольшая шырыня 0,22 км.

Даўжыня берагавой лініі 1,78 км.

У бас. р. Сламянка (цячэ праз возе-
ра і злучае яго з воз. Кальніца),
за 30 км на ПнУ ад г. Гродна, каля
в. Новая Руда. Схілы катлавіны вы-
шыней да 5 м, разараныя.

СТАЎБУНКА, рака ў Веткаўскім р-не
і Бранскай вобл. Расі, левы прыток
р. Беседзь (бас. Дняпра).

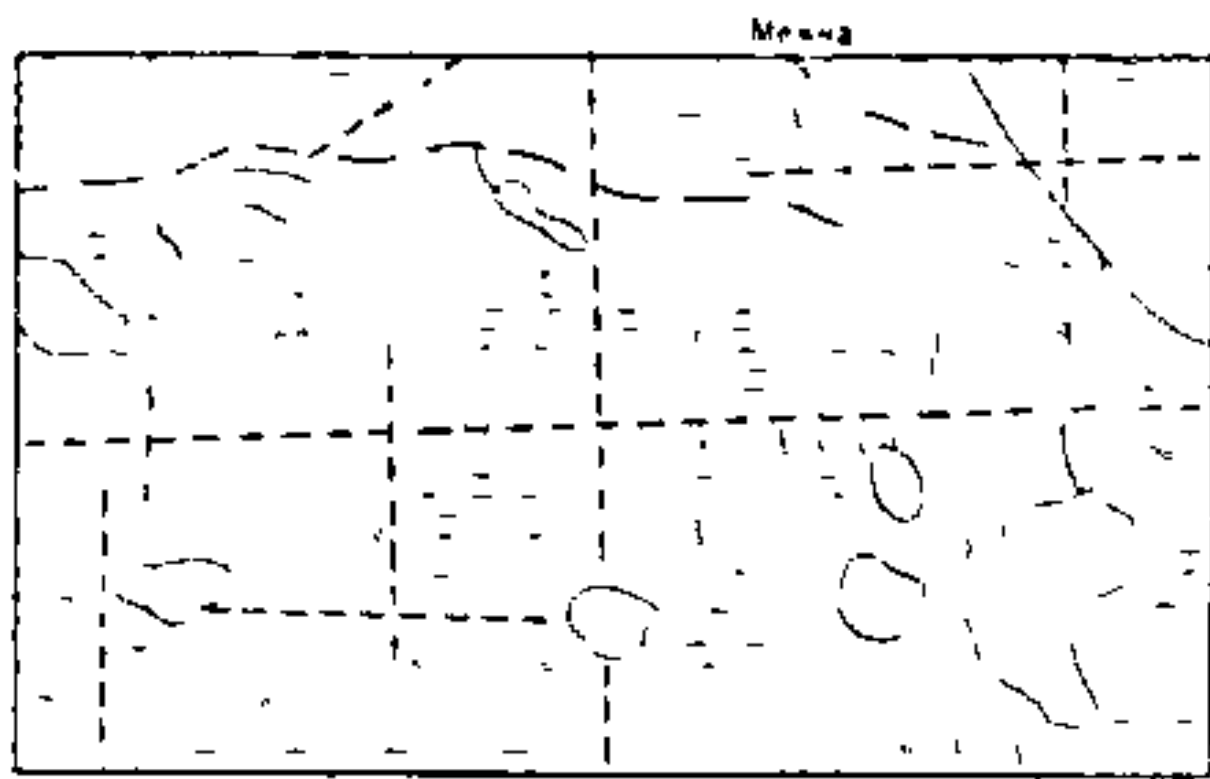
Даўжыня 22 км.

Пл. вадзбору 192 км².

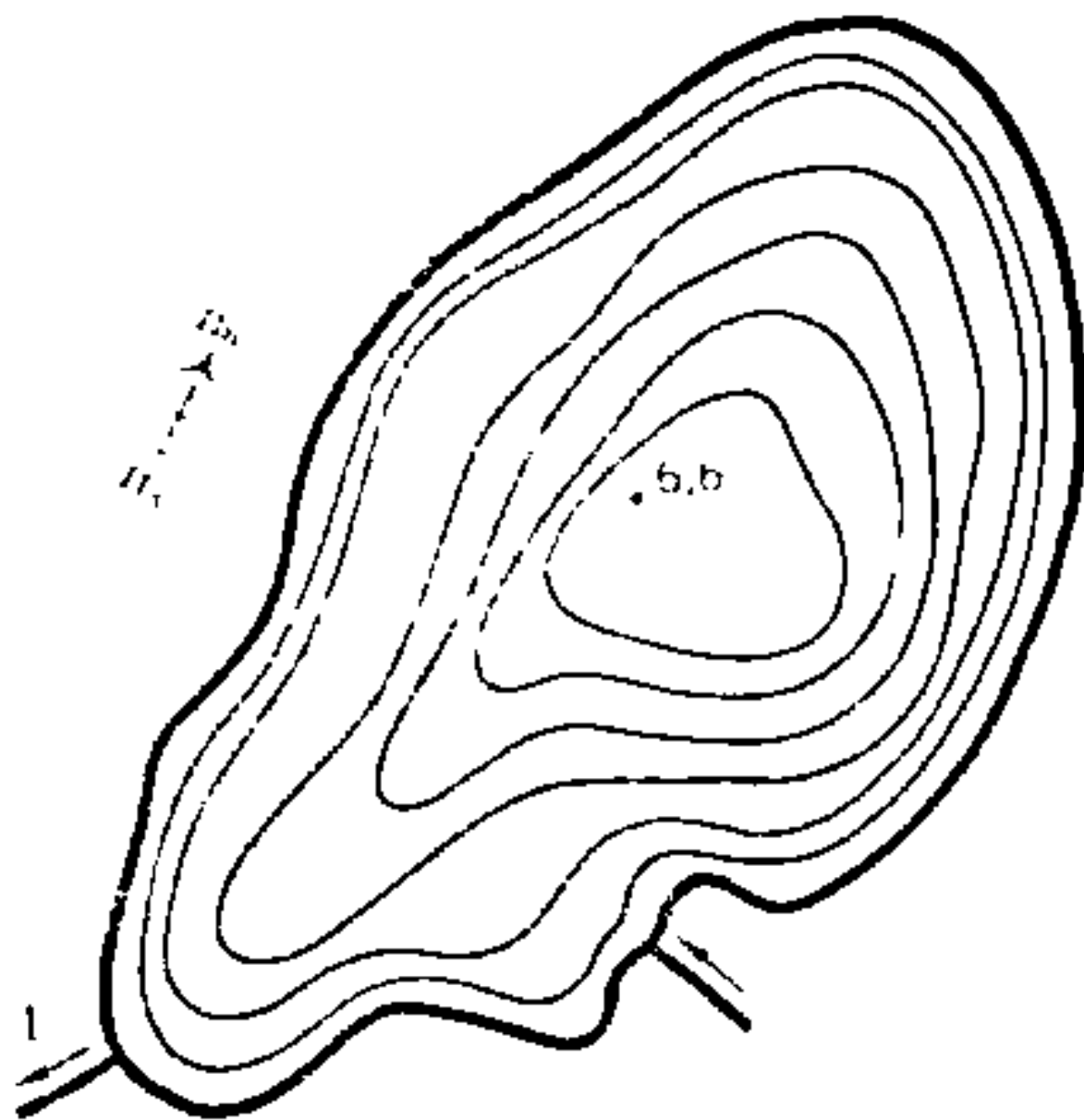
Сярэдні нахіл воднай паверхні
0,9 ‰.

Пачынаецца на паўночнай ускраіне
в. Стаўбунка ў Бранскай вобл. вусце

СТАЎПІШЧАНСКІ

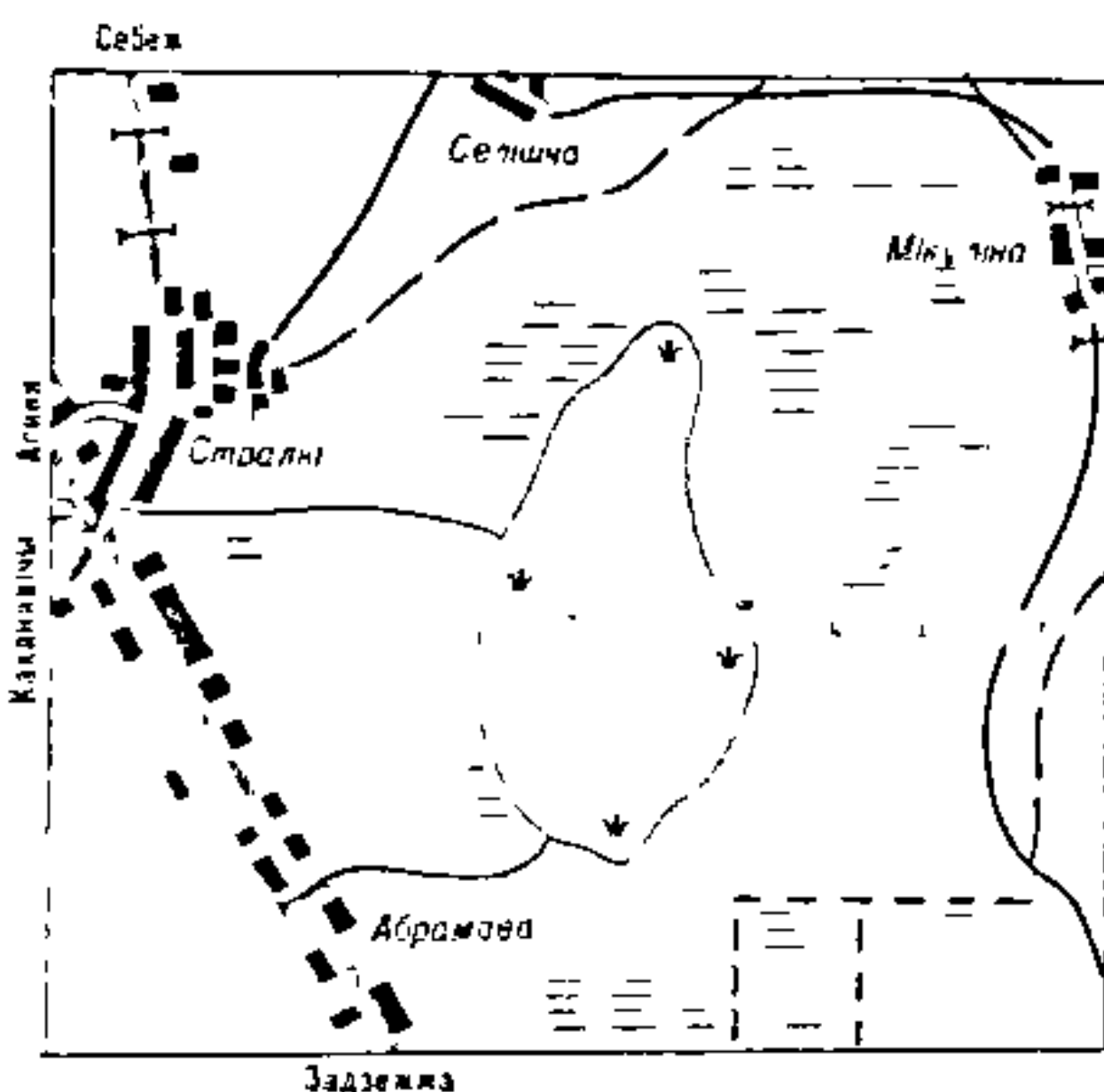


Возера Страдань.



1 — у воз Мяднянскае

Страдзецкае возера.



Стралкоўскае возера

каля в. Жалезнікі Веткаўскага р-на. Рэчышча на працягу 17,3 км (ад мяжы з Расіяй да в. Стаўбун Веткаўскага р-на) каналізаванае.

СТАЎПІШЧАНСКІ КАНАЛ, меліярацыйны канал у Кіраўскім р-не, правы прыток р. Ала (бас. Дняпра). Даўжыня 5,1 км. Пачынаецца за 0,2 км на У ад в. Стаўпшчы, упадае ў Алу за 2,5 км на ПНУ ад в. Цейкавічы.

СТАХАЎСКІ КАНАЛ, меліярацыйны канал у Столінскім р-не, правы прыток р. Прыпяць. Даўжыня 5,9 км. Пачынаецца за 5 км на У, вусце за 4,5 км на ПНУ ад в. Стахава.

СТАШАНСКІ КАНАЛ, меліярацыйны канал у Пінскім р-не, правы прыток канала на меліярацыйнай сістэме «Вісліца» (бас. Прыпяці). Даўжыня 3 км. Пачынаецца за 3,5 км на ПДЗ ад в. Сташаны, вусце за 4 км на ПДЗ ад в. Новы Двор.

СТАШОЎКА, рака ў Камянецкім р-не, правы прыток р. Лясная (бас. Зах. Буга). Даўжыня 11,2 км. Пачынаецца на ПДЗ ад в. Чарнева, вусце на паўднёвай ускраіне в. Трасцяніца. Рэчышча каналізаванае.

СТАЯЧАЕ ВОЗЕРА, у Чачэрскім р-не.

Пл. 0,42 км².
Даўжыня 1 км.
Найбольшая шырыня 0,5 км.
Даўжыня берагавой лініі 2,5 км.
Пл. вадазбору 5,25 км².

У бас. р. Сож, за 5 км на Пд ад г. Чачэрск, каля в. Сярэдня Малынічы. Схілы катлавіны вышыней да 5 м (на З да 10 м, на У 16—18 м), разараныя. Берагі вышыней да 0,5 м. Дно выслана сапрапелем, каля берагоў пясчанае.

СТОЎБЦЫ, возера ў Полацкім р-не.

Пл. 0,17 км².
Даўжыня 1 км.
Найбольшая шырыня 0,18 км.
Даўжыня берагавой лініі 2,05 км.

У бас. р. Тросніца (правы прыток р. Струнка), за 17 км на ПНУ ад г. Полацк, за 0,7 км на ПНУ ад в. Мінтурова. З возера выцякае ручай у р. Тросніца.

СТОШЫНА, рака, гл. Жавуніца.

СТРАДАНЬ, рака ў Полацкім р-не, правы прыток р. Палата (бас. Зах. Дзвіны).

Даўжыня 14 км.
Пл. вадазбору 70 км².
Сярэдні нахіл воднай паверхні 0,7 ‰.

Пачынаецца за 2 км на Пн ад в. Конны Бор, вусце за 5 км на ПДЗ ад в. Дрэтунь. Прыток — р. Чармісца (злева). Рака цячэ ў лясістай мясцовасці.

СТРАДАНЬ, возера ў Полацкім р-не.

Пл. 0,57 км².
Найбольшая глыбіня 2,9 м.
Даўжыня 1,07 км.
Найбольшая шырыня 0,76 км.
Даўжыня берагавой лініі 3,8 км.
Аб'ём вады 0,89 млн. м³.
Пл. вадазбору 2,5 км².

У бас. р. Дрыса, за 32 км на ПНУ ад г. Полацк, за 5 км на Пн ад в. Конны Бор, сярод парослага лесам і хмызняком вярховага балота. Схілы катлавіны невыразныя. Берагі нізкія, пад лесам, месцамі сплавінныя. Дно выслана сапрапелем. Вада вызначаецца нізкай мінералізацыяй і высокай колернасцю. Зарастае да глыбіні 1,7 м.

Шырыня паласы надводнай расліннасці 30—80 м. На Пн выцякае р. Прыпяць.

СТРАДЗЕЦКАЕ ВОЗЕРА, у Брэсцкім р-не.

Пл. 0,16 км².
Найбольшая глыбіня 6,6 м.
Даўжыня 0,68 км.
Найбольшая шырыня 0,36 км.
Даўжыня берагавой лініі 1,6 км.
Аб'ём вады 0,42 млн. м³.
Пл. вадазбору 1 км².

У бас. р. Зах. Буг, за 24 км на ад г. Брэст, за 1,5 км на Пн в. Медна. Берагі высокія, зрэдку раслі хмызняком. Мелкаводдзе пачанае, глыбей дно выслана сапрапелем. На мелкаводдзі зрэджаныя раснікі трыснягу і чароту, да глыбіні 3—3,5 м растуць рэзэсты, элад. На Пд злучана канавай з Мяднянскім возерам.

СТРАДНАЕ ВОЗЕРА, у Верхнядзвінскім р-не.

Пл. 0,94 км².
Найбольшая глыбіня 1,1 м.
Даўжыня 1,44 км.
Найбольшая шырыня 1,12 км.
Даўжыня берагавой лініі 4,53 км.
Аб'ём вады 0,6 млн. м³.
Пл. вадазбору 16,8 км².

У бас. р. Свольна, за 38 км на Пн ад г. Верхнядзвінск, каля в. Страдае. Схілы катлавіны вышыней да 2 м разараныя. Берагі нізкія, месцамі тафяныя. Пойма шырыней 50—300 м забалочаная, пад хмызняком. Дно каля паўднёвага і ўсходняга берага да глыбіні 0,5 м выслана пяско і ілам, астатняя частка — сапрапелем. Поўнасю зарасло падводнай расліннасцю, уздоўж берагоў перарывіста паласа надводнай расліннасці шырыней да 75 м, пашырана да глыбіні 0,5 м. На ПДЗ упадае р. Балгач, на ПНУ выцякае р. Трудніца.

СТРАЖНІЦА, Безназоўны канал, ручай у Крупскім р-не, правы прыток р. Бобр (бас. Дняпра).

Даўжыня 15 км.
Пл. вадазбору 58 км².
Сярэдні нахіл воднай паверхні 1,6 ‰.

Пачынаецца за 1 км на Пн ад в. Лепавец, вусце на ўсходняй ускраіне г. п. Крупкі. Рэчышча на працягу 10,9 км (ад вытоку да в. Лебедзева) каналізаванае.

СТРАЛА, меліярацыйны канал у Івацэвіцкім і Іванаўскім р-нах, левы прыток Аброўскага канала (бас. Прыпяці). Даўжыня 17,7 км. Пачынаецца за 1,5 км на ПДЗ ад в. Вялікая Гаць Івацэвіцкага р-на, вусце за 4 км на ПНУ ад в. Тышкавічы Іванаўскага р-на.

СТРАЛА, Стрэлка, меліярацыйны канал у Калінкавіцкім р-не, левы прыток р. Закованка (бас. Прыпяці). Даўжыня 8,5 км. Пачынаецца за 4 км на ПНУ ад в. Боруск, вусце за 4 км на У ад в. Малыя Аўцюкі.

СТРАЛІЧАЎСКІ КАНАЛ, меліярацыйны канал у Хойніцкім р-не, левы прыток Кажушкаўскага канала (бас. Прыпяці) Даўжыня 14,8 км. Пачынаецца каля паўднёвай ускраіны в. Пасемчы, вусце за 3 км на Пд ад в. Навасёлкі.

СТРАЛКОЎСКАЕ ВОЗЕРА, у Верхнядзвінскім р-не.

Пл. 0,93 км².

Даўжыня 1,6 км.

Найбольшая шырыня 0,85 км.

Даўжыня берагавой лініі 3,57 км.

Пл. вадазбору 10,9 км².

У бас р. Ужыца, за 25 км на ПнУ ад г. Верхнядзвінск, каля вёсак Абрамава і Стралкі. Схілы катлавіны і берагі нізкія, амаль паўсюдна забалочаныя, часткова пад ворывам. Дно выслана сапрапелем. На 3 выцякае ручай у р. Ужыца.

СТРАМЕЦ, меліярацыйны канал у Іванаўскім р-не, правы прыток Заляднскага канала (бас. Прыпяці). Даўжыня 11,1 км. Пачынаецца за 1,5 км на ПдУ ад в. Карсынь, вусце за 2,2 км на ПнУ ад в. Страмец. Прыток — канал Таўкачыха (справа).

СТРАЧА, рака ў Пастаўскім, Мядзельскім і Астравецкім р-нах, правы прыток Вілі.

Даўжыня 59 км.

Пл. вадазбору 1140 км².

Сярэднегадавы расход вады ў вусці 9,1 м³/с.

Сярэдні нахіл воднай паверхні 1 ‰.

Выцякае на 3 з воз. Малыя Швакшты Пастаўскага р-на, цячэ па паўднёва-заходніх схілах Свянцянскіх град, упадае ў Вілію за 2 км на ПдУ

ад в. Міхалішкі Астравецкага р-на. Асноўныя прытокі: Лынтупка, Струна (справа), Свірыца, Тушчанка (злева). Цячэ праз ландшафтны заказнік Блакітныя азёры. У басейне ракі многа азёр, з якімі рака злучана рэчкамі, ручаямі, пратокамі (Свір, Вішнеўскае, Вялікія і Малыя Швакшты, Балдук, Глубля, Глуболька, Вераб'і, Губіза, Едзі і інш.). Даліна ў верхнім цячэнні не выражана, на астатнім працягу трапецападобная. Пойма двухбаковая, забалочаная, яе шырыня 50—150 м. Рэчышча моцназвілістае, у верхнім цячэнні камяністае, ёсць парогі; яго шырыня ў межань у верхнім і сярэднім цячэнні 8—12 м, у ніжнім 15—20 м. Каналізаваная на працягу 6,1 км (за 3 км на ПдЗ ад в. Альшэва да в. Селевічы). Каля в. Страча створана сажалка (пл. 0,07 км²). Прымае сцек з меліярацыйных каналаў.

СТРАЯВАЯ КАНАВА, меліярацыйная канава ў Салігорскім і Жыткавіцкім р-нах, левы прыток Страявога канала (бас. Прыпяці). Даўжыня 20 км. Пачынаецца за 5 км на ПдЗ ад в. Даманавічы Салігорскага р-на, вусце за 4 км на ПдЗ ад в. Сяменча Жыткавіцкага р-на.

СТРАЯВЫ КАНАЛ, меліярацыйны канал у Жыткавіцкім р-не, у бас. Прыпяці. Даўжыня 13,5 км. Пачынаецца з канала на меліярацыйнай сістэме «Жыткавічы», за 8 км на ПнУ ад в. Юркевічы, вусце за 2 км на ПнУ ад в. Хісцецкі Бор, заканчваецца водаразмеркавальнікам, адкуль вада цячэ ў рэкі Гніліца, Навуць і Рудзянецкі канал.

СТРОКЛА, возера ў Полацкім р-не.

Пл. 0,09 км².

Даўжыня 0,47 км.

Найбольшая шырыня 0,29 км.

Даўжыня берагавой лініі 1,17 км.

У бас. р. Свіна, за 44 км на ПнУ ад Полацка, за 1,5 км на З ад в. Уладзіміраўка, сярод меліяраванага балота.

СТРОКТЫ, возера ва Ушацкім р-не.

Пл. 0,04 км².

Даўжыня 0,35 км.

Найбольшая шырыня 0,12 км.


Даўжыня берагавой лініі 0,8 км.

У бас. р. Альзініца, за 5 км на ПнЗ ад г. п. Ушачы, каля в. Строкты. Схілы катлавіны вышыней 10—12 м (на Пн і Пд невыразныя), часткова пад сельгасугоддзямі. Вакол возера (акрамя З) забалочаная пойма шырыней 50—100 м. Упадае ручай з возера без назвы, выцякае ручай у р. Альзініца.

СТРУГ, рака ў Клімавіцкім р-не, правы прыток р. Іпуць (бас. Дняпра). Даўжыня 7,2 км. Пачынаецца за 2,5 км на Пд ад в. Перавалочная, вусце за 1,5 км на ПнУ ад в. Юр'евічы. Рэчышча на працягу 5,7 км перад вусцем каналізаванае.

СТРУГА, рака ў Іванаўскім р-не, левы прыток р. Няслуха (бас. Прыпяці). Даўжыня 15 км. Пл. вадазбору 41 км². Пачынаецца за 3 км на ПдУ ад г. Іванава, вусце за 0,8 км на З ад в. Пяшкова. Рэчышча каналізаванае.

СТРУГА, рака ў Мастоўскім і Гродзенскім р-нах, правы прыток Свіслачы (бас. Немана). Даўжыня 14 км.



Рака Страча ў Мядзельскім раёне.

СТРУГА

Пачынаецца на ПнЗ ад в. Хамічы Мастоўскага р-на, упадае ў Свіслач за 0,4 км на ПнЗ ад в. Балчы Гродзенскага р-на. Рэчышча каналізаванае.

СТРУГА, ручай у Іванаўскім р-не, правы прыток р. Філіпаўка (бас. Прыпяці). Даўжыня 9,9 км. Пачынаецца за 2 км на ПнЗ ад в. Ляхавічы, вусце каля паўночнай ускраіны в. Бродніца. Рэчышча каналізаванае.

СТРУМЕНКА, рака ў Рагачоўскім р-не, правы прыток р. Ракатун (бас. Дняпра). Даўжыня 7,6 км. Пачынаецца ў лясным урочышчы за 2,4 км на Пн ад в. Партызаны, вусце за 0,5 км на З ад в. Сержань. Рэчышча на працягу 3 км (ад в. Партызаны да вусця) каналізаванае.

СТРУНА, рака ў Астравецкім р-не і Літве, правы прыток р. Страча (бас. Вілія)

Даўжыня 31 км.

Пл. вадазбору 194 км².

Сярэднегадавы расход вады ў вусці 1,5 м³/с.

Сярэдні нахіл воднай паверхні 0,8‰.

Пачынаецца ў Літве, перасякае граніцу на ПнЗ ад хутара Рудня. Цячэ па паўночных схілах Свянцянскіх град (даўжыня ў межах Беларусі 18 км), упадае ў Страчу за 2 км на Пн ад в. Вялікія Стаўпяныты. Асноўны прыток — р. Пеляка. Даліна трапецападобная, яе шырыня 0,2—0,5 км у верхнім цячэнні, 1—1,5 км у сярэднім і ніжнім. Пойма вузкая. Рэчышча на працягу 10,3 км каналізаванае: ад чыгуначнага моста па дарозе г. п. Лынтупы — г. Пабрадзе да в. Масцяны (6,3 км) і перад вусцем (4 км). У ніжнім цячэнні прымае сцек з меліярацыйных каналаў.

СТРУНКА, рака ў Полацкім р-не, правы прыток Зах. Дзвіны.

Даўжыня 21 км.

Пл. вадазбору 123 км².

Сярэдні нахіл воднай паверхні 1,4‰.

Пачынаецца за 1 км на З ад в. Шылы, вусце каля в. Слабада Саланіцкага сельсавета. Прыток — р. Тросніца (справа). Рэчышча ад вытоку на працягу 4 км каналізаванае.

СТРУПАЎ, рака ў Чарнігаўскай вобл. Украіны і Гомельскім р-не, правы прыток р. Нямыльня (бас. Дняпра).

Даўжыня 11 км.

Пл. вадазбору 46 км².

Сярэдні нахіл воднай паверхні 1,6‰.

Пачынаецца за 2 км на ПдЗ ад в. Карпаўка Гарадзянскага р-на, вусце за 2 км на ПнЗ ад в. Паддабранка Гомельскага р-на. Рэчышча ад граніцы з Украінай уніз па цячэнні (4 км) і перад вусцем (3 км) каналізаванае.

СТРУПЕНЬСКІ КАНАЛ, меліярацыйны канал у Барысаўскім р-не, правы прыток р. Пліса (бас. Дняпра). Даўжыня 5 км. Пачынаецца каля заходняй ускраіны в. Вераскі, упадае ў Плісу ў в. Струпень.

СТРУСТА, возера ў Браслаўскім р-не.

Пл. 13 км².

Найбольшая глыбіня 23 м.

Даўжыня 6,4 км.

Найбольшая шырыня 4,2 км.

Даўжыня берагавой лініі 27,8 км.

Аб'ём вады 94,3 млн. м³.

Пл. вадазбору 223 км².

У бас. р. Друйка, за 4 км на Пн ад г. Браслаў, у зоне адпачынку Браслаў. Уваходзіць у Браслаўскую групу азёр Схілы катлавіны вышыняй 5—8 м (на Пн 25—30 м), абразійныя, парослыя

хмызняком і лесам, часткова раныя. Берагі нізкія, пераувільныя, на Пн зліваюцца са сх. Есць мноства заліваў і 7 аст (агульная пл. 2,58 км²; найбольшыя Чайчын, Шова, Бярозаўскія, Я. Прыбярэжная зона да глыбіні пячаная, трапляюцца гліны; глінававодную зону высцілаюць ілы, кова сапрапелі. Каля паўднёваўсходняга берагоў паласа трыснчароту шырыняй да 300 м. Да глыбін 6—7 м растуць харавыя водарэзідэя, рагалішнік, рэзесты. На З дае р. Акмяніца, злучана прато з азерамі Снуды, Балойса і Есцек праз пратоку ў воз. Войса. І возера праходзіць усесаюзны рысцік маршрут.

СТРЫЕЎКА, Стрыюўка, рака Гродзенскім р-не, у бас. Немана

Даўжыня 24 км.

Пл. вадазбору 145 км².

Сярэдні нахіл воднай паверхні 0,8‰.

Пачынаецца за 4 км на ПдЗ в. Парэчча, цячэ пераважна сяродсу, упадае на ПнУ у воз. Рыбні. Рэчышча ад в. Перасельцы да в. на працягу 17 км каналізаванае. Прымае сцек з меліярацыйных каналаў.

СТРЫЖАВА, Стрыжаўскі канал, меліярацыйны канал у Ганцаўкім і Лунінецкім р-нах, у бас. Прыпяці. Даўжыня 25 км. Пачынаецца за 3 км на ПдУ ад в. Шашкі Ганцаўскага р-на, упадае ў канал на меліярацыйнай сістэме «Ваўчанская», 4 км на ПдЗ ад в. Вялікія Чучаві Лунінецкага р-на.

СТРЫМНЯ, меліярацыйны канал Драгічынскім і Іванаўскім р-нах, правы прыток Трудавога канала (бас. Прыпяці). Даўжыня 15 км. Пачынаецца за 1,5 км на Пн ад в. Дробат Драгічынскага р-на, вусце каля в. Трудавая Іванаўскага р-на.

СТРЫМНЯ, назва р. Няслуха ў верхнім цячэнні.

СТРЫЮЎКА, рака, гл. Стрыюўка.

СТРЭЛІЦА, Стрэльніца, ручай Лідскім р-не, левы прыток р. Голдаўка (бас. Немана). Даўжыня 4 км. Пачынаецца на Пн ад в. Малышы, упадае ў Голдаўку за 1 км на ПнЗ ад в. Канюшаны. Рэчышча каналізаванае.

СТРЭЛКА, Тур'я, рака ў Нараўлянскім р-не, правы прыток р. Жалоні (бас. Прыпяці).

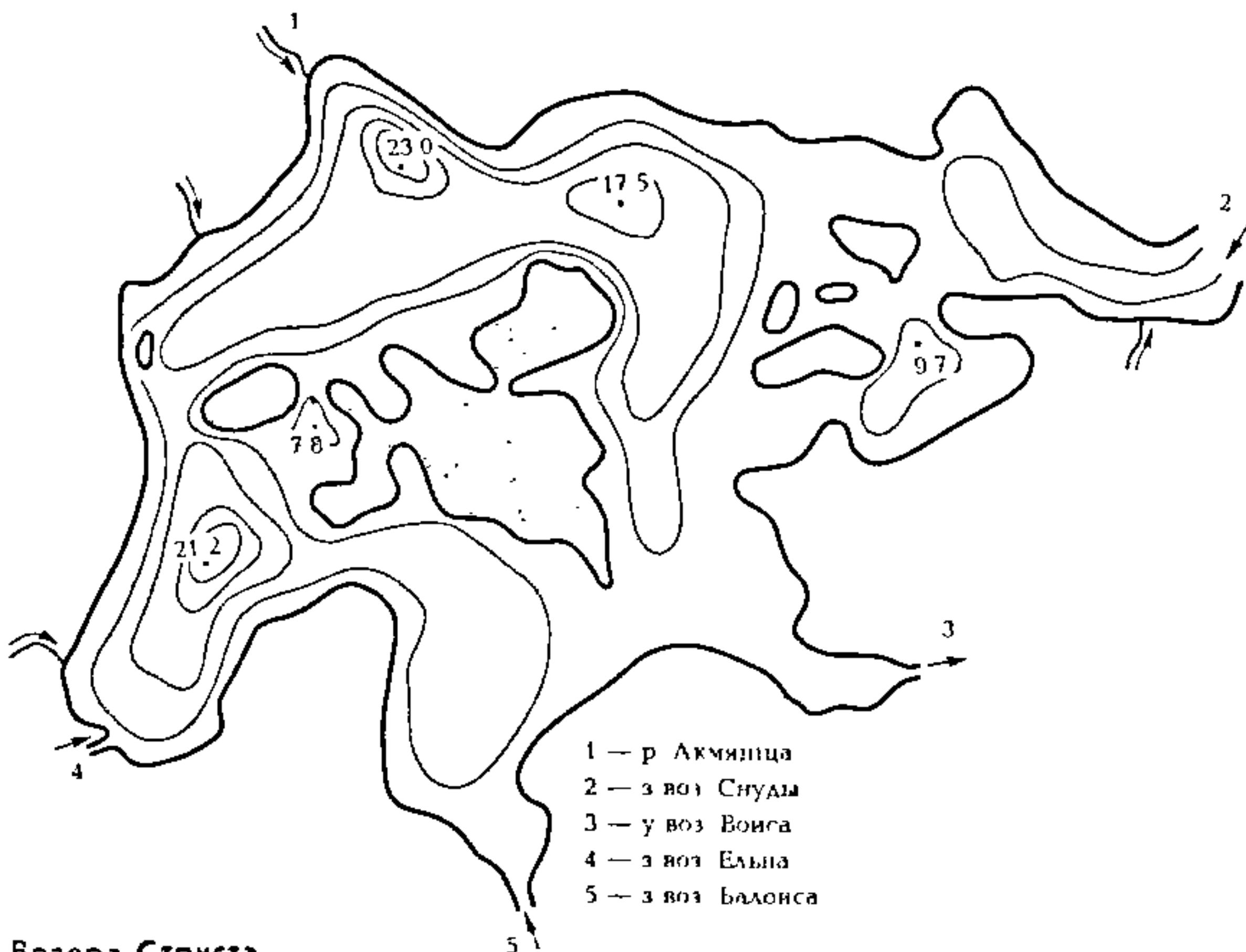
Даўжыня 14 км.

Пл. вадазбору 46 км².

Сярэдні нахіл воднай паверхні 1,6‰.

Пачынаецца за 4 км на ПнУ ад в. Аляксандраўка, вусце за 2 км на ПдЗ ад в. Ленінскі Паселак. Цячэ ў лясістан мясцовасці. Рэчышча перад вусцем на працягу 2 км каналізаванае.

СТРЭЛКА, меліярацыйны канал у Акцябрскім і Калінкавіцкім р-нах, правы прыток р. Мядзведзь (бас. Прыпяці). Даўжыня 9,3 км. Пачынаецца



Возера Струста.

- 1 — р. Акмяніца
- 2 — з воз. Снуды
- 3 — у воз. Войса
- 4 — з воз. Ельня
- 5 — з воз. Балойса

3 км на ПДУ ад в Дзержынскага р-на, вусце за 2 км на ПУ ад в Трапец Калінавіцкага р-на.
СТРАКА, канал, гл. Страца.
СТРЭЧНА, возера ў Міерскім р-не.

Пл. 0,52 км².
 Найбольшая глыбіня 3,2 м.
 Даўжыня 1 км.
 Найбольшая шырыня 0,83 км.
 Даўжыня берагавой лініі 3,22 км.
 Аб'ём вады 1,2 млн. м³.
 Пл. вадазбору 2,19 км².

У бас. р. Дзісна, за 34 км на ПДУ ад г. Міеры, за 1,5 км на З ад в. Балаі, з вярховым балоце Стрэчна. Схілы атлавіны невыразныя. Берагі вышыей 0,4—0,5 м, параслі асакой. Адразу аля берага глыбіня вады 1 м. Дно ыслана торфам. Вада вызначаецца вельмі нізкай мінералізацыяй (25 мг/л) і кіслай рэакцыяй. Амаль не зарастае, у цэнтры і залівах собныя экзэмпляры гарлачыка жоўага.

СТРЭШНА, возера ў Сенненскім р-не.

Пл. 0,18 км².
 Даўжыня 0,88 км.
 Найбольшая шырыня 0,3 км.
 Даўжыня берагавой лініі 2,5 км.

У бас. р. Лучоса, за 43 км на ПНУ ад г. Сянно, каля в. Навасёлкі (Бадучэўскі сельсавет). Схілы катлавіны вышыней 10—15 м, параслі лесам. Берагі зліваюцца са схіламі. На З ёсць доўгі вузкі заліў.

СТРЭШНА, возера ў Расонскім р-не.

Пл. 0,11 км².
 Даўжыня 0,42 км.

Найбольшая шырыня 0,4 км.
 Даўжыня берагавой лініі 1,22 км.

У бас. р. Свольна, за 24 км на ПнЗ ад г. п. Расоны, за 3,5 км на ПНУ ад в. Мілавіды (650 м ад р. Свольна). Схілы катлавіны вышыней 7—10 м, пад лесам; на Пн невыразныя, прымыкае забалочаны хмызняк.

СТРЭШНА, возера ў Сенненскім р-не.

Пл. 0,1 км².
 Даўжыня 0,43 км.
 Найбольшая шырыня 0,3 км.
 Даўжыня берагавой лініі 1,22 км.

У бас. р. Абалянка, за 27 км на ПНУ ад г. Сянно, за 1 км на ПнЗ ад в. Варашылы, сярод лесу. Схілы катлавіны вышыней 10—13 м, параслі лесам.

СТРЭШЫНКА, Стрэшынскі канал, рака ў Жлобінскім р-не, правы прыток р. Дняпро. Даўжыня 10,7 км. Пачынаецца за 1,5 км на ПДЗ ад в. Горкі, вусце ў г. п. Стрэшын. Рэчышча каналізаванае.

СТУБЛА 2-я, рака ў Пінскім і Столінскім р-нах, правы прыток р. Стыр (бас. Прыпяці). Даўжыня 14 км. Пл. вадазбору 157 км². Выцякае з возера без назвы каля в. Жоўкіна Пінскага р-на, цячэ па раўніне Прыпяцкае Палессе па забалочанай лясістай мясцовасці. Вусце за 1 км на ПнЗ ад в. Грыўкавічы Пінскага р-на. Рэчышча ў сярэднім цячэнні на працягу 7,1 км каналізаванае.

СТУДЗЭНІЦА, рака ў Расонскім р-не, у бас. Зах. Дзвіны.

Даўжыня 12 км.
 Пл. вадазбору 27 км².

Сярэдні нахіл воднай паверхні 3,4 ‰.

Пачынаецца за 1 км на ПДУ ад в. Грышына, упадае ў воз. Валоба з ПнЗ за 0,7 км на У ад в. Азерная. Рэчышча ў сярэднім цячэнні на працягу 1,5 км каналізаванае. Цячэ ў лясістай мясцовасці.


СТУДЗЕНКА, рака ў Докшыцкім р-не, правы прыток р. Бярэзіна (бас. Дняпра).

Даўжыня 14 км.
 Пл. вадазбору 43 км².
 Сярэдні нахіл воднай паверхні 1,9 ‰.

Пачынаецца на паўночнай частцы Мінскага ўзвышша, на заходняй ускраіне в. Баяры Бягомльскага пассавета, вусце за 4 км на ПНУ ад в. Ваўча. Рэчышча на працягу 4,2 км каналізаванае: ад аўтадарогі Баяры — Бягомль да аўтадарогі Плешчаніцы — Бягомль (2,5 км), ад сажалкі ў в. Будачы ўніз па цячэнні (0,5 км) і ад пункта за 2,5 км на У ад в. Ваўча ўніз па цячэнні (1,2 км).

СТУДЗЕНКА, Пудрычыца, канал Пудрычыца, рака ў Кобрынскім р-не, левы прыток р. Мухавец (бас. Зах. Буга). Даўжыня 7,2 км. Пачынаецца за 1,5 км на З ад в. Боркі, вусце за 2 км на У ад в. Лушчыкі, каля моста па аўтадарозе Бяроза — Кобрын. Рэчышча каналізаванае.

СТУДЗЕНКА, рака ў Лепельскім р-не, правы прыток р. Зеха (бас. Зах.



Возера Струста.

(2) Блакітная кніжка Беларусі

СТУДЗЕНКА

Дзвіны). Даўжыня 6,2 км. Пачынаецца за 0,7 км на У ад в. Вялікія Пышнагоры, вусце за 1 км на ПдЗ ад в. Заазер'е. Рэчышча ад вытоку на працягу 3,2 км каналізаванае.

СТУДЗЕНКА, ручай у Веткаўскім р-не, левы прыток р. Беседзь (бас. Дняпра). Даўжыня 6 км. Пачынаецца за 2 км на ПнУ, вусце за 2 км на З ад в. Рудня Стаубцоўская. Рэчышча каля заходняй ускраіны в. Рудня Стаубцоўская на працягу 0,4 км каналізаванае.

СТУДЗЕНКАЎСКАЕ ВАДАСХОВІШЧА, у Быхаўскім р-не.

Пл. 0,32 км².

Найбольшая глыбіня 7,5 м.

Даўжыня 0,9 км.

Найбольшая шырыня 0,55 км.

Аб'ём вады 1,03 млн. м³.

Сярэдні шматгадовы сцёк 12,6 млн. м³.

Пл. вадазбору 70 км².

Створана ў 1980 на пойме р. Грэза (35 км ад вусця), за 13 км на ПнЗ ад г. Быхав, за 1,5 км на ПнУ ад в. Студзенка для арашэння зямель, гаспадарча-бытавых і проціпажарных мэт. Даўжыня агароджаўнай дамбы 1,4 км. Наліўное, напайнаецца вадою з р. Грэза па водападводзячым канале даўжыняй 0,5 км. Ваганні ўзроўню вады на працягу года да 3 м.

СТУДЗЯНЕЦ, рака ў Смаргонскім р-не, правы прыток р. Сікуня (бас. Вілія).

Даўжыня 12 км.

Пл. вадазбору 38 км².

Сярэдні нахіл воднай паверхні 5,8 ‰.

Пачынаецца на ПдЗ ад в. Стымоні, цячэ па паўночных схілах Ашмянскага ўзвышша, упадае ў Сікуню за 1 км на ПдЗ ад в. Крапіўна.

СТУДЗЯНЕЦ, Вангінскі канал, рака ў Лідскім р-не, правы прыток Немана. Даўжыня 9,5 км. Пачынаецца каля в. Белеўцы, упадае ў Неман за 1 км на ПнУ ад в. Моцевічы. Рэчышча на працягу 8,7 км (ад вытоку да в. Андрушоўшчына) каналізаванае.

СТУДЗЯНЕЦ, ручай у Лагойскім р-не, правы прыток р. Цна (бас. Дняпра). Даўжыня 4 км. Пачынаецца за 3 км на Пн ад в. Ляда Чырванашвабаўскага сельсавета, вусце за 1,5 км на Пн ад в. Забязозаўка. Рэчышча перад вусцем на працягу 1 км каналізаванае.

СТУДЗЯНЕЦ, возера ў Расонскім р-не.

Пл. 0,001 км².

Даўжыня 0,12 км.

Найбольшая шырыня 0,12 км.

Даўжыня берагавой лініі 0,4 км.

У бас. р. Свольна, за 24 км на ПнЗ ад г. п. Расоны, за 3,5 км на ПнЗ ад в. Чырвоны Бор, сярод лесу. Вакол возера забалочаная пойма. Праз возера цячэ ручай.

СТУДЗЯНКА, ручай у Дзяржынскім

р-не, правы прыток р. Уса (бас. Немана). Даўжыня 5,5 км. Пачынаецца каля паўднёва-ўсходняй ускраіны в. Пенькавічы, упадае ў Усу за 1,3 км на ПнУ ад в. Плёскае. Рэчышча каналізаванае.

СТУКАНАЎКА, Чаронка, рака ў Глыбоцкім і Шаркоўшчынскім р-нах, правы прыток р. Бярозка (бас. Зах. Дзвіны).

Даўжыня 17 км.

Пл. вадазбору 66 км².

Сярэдні нахіл воднай паверхні 1,6 ‰.

Пачынаецца за 0,7 км на Пн ад в. Мікуліна Глыбоцкага р-на, вусце за 0,5 км на Пд ад в. Аляксандрава Шаркоўшчынскага р-на. Рэчышча ў сярэднім цячэнні на працягу 7 км каналізаванае.

СТУКАЧОЎСКІ КАНАЛ, меліярацыйны канал у Гомельскім р-не, левы прыток Траяноўскага канала (бас. Дняпра). Даўжыня 19,5 км. Пачынаецца за 5 км на ПдУ ад в. Цыкуны, упадае ў Траяноўскі канал за 3 км на ПнУ ад п. Добруш.

СТУПА, рака ў Пінскім р-не, правы прыток р. Прыпяць. Даўжыня 9,4 км. Пачынаецца каля в. Красава, вусце на паўднёвай ускраіне г. Пінск. Цячэ па забалочанай пойме Прыпяці і Пінны, перасякае некалькі невялікіх поймавых азёр.

СТЫР, рака на ПнЗ Украіны і на Пд Беларусі, правы прыток Прыпяці.

Даўжыня 494 км.

Пл. вадазбору 12,9 тыс. км².

Сярэднегадавы расход вады ў ніжнім цячэнні 49,5 м³/с.

Агульнае падзенне ракі 122,5 м.

Сярэдні нахіл воднай паверхні 0,25 ‰.

Пачынаецца на вышыні 259 м над узроўнем мора на схілах узгорыстага масіву Варанякі ў межах Падольскага ўзвышша, за 3 км на ПнУ ад в. Галубіца Бродаўскага р-на Львоўскай вобл., цячэ па Палескай нізіне па Ровенскай і Валынскай абл., у межах Беларусі на працягу 70 км па Пінскім і Столінскім р-нах. Упадае ў Прыпяць двума рукавамі: левы, больш мнагаводны, Прастыр, даўжыня 21 км, вусце за 1,5 км на Пд ад в. Вялікія Дзіковічы Пінскага р-на; правы рукаў даўжыняй 70 км, упадае за 64 км ад вусця Прастыры ніжэй па цячэнні Прыпяці, за 1 км на ПдЗ ад в. Беразцы Столінскага р-на. Асноўныя прытокі: Сланюка, Іква, Канапелька, Кормін, Стубла 1-я на Украіне і Стубла 2-я на Беларусі (справа), Ліпа, Чарнагузка, Акінка (злева, усе на Украіне). Даліна трапецападобная, у верхнім цячэнні вузкая, глыбокаўрэзаная, шырыня 0,2—0,3 км, у ніжнім цячэнні зліваецца з далінай Прыпяці. Пойма суцэльная, двухбаковая, у ніжнім цячэнні шырыня да 2 км. Рэчышча ўмерана звілістае, у сярэднім цячэнні ў асобных месцах каналізаванае, шырыня ў верхнім цячэнні 2—10 м, у ніжнім 30—50 м. Найвышэйшы ўзро-

вень разводдзя ў ніжнім цячэнні пачатку сакавіка, сярэдняя вышыня над межанным узроўнем 1,3—1,5 м. Замярзае ў канцы снежня — пачатку студзеня, крыгалам у 1—2 дзень сакавіка. Веснавы ледаход у сярэдзіне студзеня. Суднаходная ад г. Ліды (312 км ад вусця).

СУБАТАЎСКІ КАНАЛ, меліярацыйны канал у Драгічынскім р-не, левы прыток Дзятлавіцкага канала (бас. Зах. Буга). Даўжыня 8,3 км. Пачынаецца за 2 км на ПнУ ад в. Субата, вусце за 1 км на ПнУ ад в. Зах. Буга.

СУБОТА, рака ў Сенненскім р-не, левы прыток р. Абалянка (бас. Дзвіны).

Даўжыня 14 км.

Пл. вадазбору 133 км².

Сярэдні нахіл воднай паверхні 5,3 ‰.

Пачынаецца за 2 км на ПдЗ ад в. Вейна, вусце за 2,5 км на ПнУ ад в. Серкуці. Рака цячэ ў межах Ашанскага ўзвышша. Упадае р. Неман (злева).

СУБОТКА, канава Суботка, ручай у Слаўгарадскім р-не, правы прыток р. Рудзья (бас. Дняпра). Даўжыня 3 км. Пачынаецца за 1,5 км на ПнУ ад в. Доўгі Мох Чавускага р-на, вусце ў в. Азарычы.

СУДАБЛЕ, Судабля, Судабля, возера ў Смалявіцкім р-не.

Пл. 1,52 км².

Найбольшая глыбіня 0,6 м.

Даўжыня 1,5 км.

Найбольшая шырыня 1,08 км.


Даўжыня берагавой лініі 4,35 км.

Аб'ём вады 0,66 млн. м³.

Пл. вадазбору 22 км².

У бас. р. Пліса, за 20 км на У ад г. Смалявічы, за 4 км на ПдУ ад г. Жодзіна. Схілы катлавіны невыражаны, тарфяныя. Берагі сплавінныя (шырыня сплавіны 50—75 м), вышыня да 0,5 м. Дно выслана сапрапелем (здабываецца на ўгнаенне і для лекічных мэт). Зімой возера прамярзае да дна. Поўнаасцю зарастае.

СУДЗІЛАВІЦКІ КАНАЛ, меліярацыйны канал у Бярозаўскім р-не, правы прыток р. Ясельда (бас. Прыпяці). Даўжыня 7 км. Пачынаецца каля в. Судзілавічы, вусце за 1 км на Пд ад в. Высокае.



Возера СудаBLE.



Рака Сула каля хутара Зуберава Стаўбцоўскага раёна.

СУДКОВА, вадасховішча ў Хойніцкім р-не

Пл. 1 км².
Найбольшая глыбіня 4,2 м.
Даўжыня 1,25 км.
Найбольшая шырыня 1,1 км.
Аб'ём вады 3 млн. м³.
Сярэдні шматгадовы сцёк 63,7 млн. м³.

Створана ў 1982 за 7 км на З ад г. Хойнікі, 4,5 км на З ад в. Судкова для ўвільгатнення зямель і рыбагадоўлі. Даўжыня агараджальнай дамбы 4,1 км. Наліўное: нападніецца вадой з р. Віць па напорным трубаправодзе пры дапамозе помпавай станцыі, забіраецца вада праз донны вадавыпуск у целе дамбы. Ваганні ўзроўню вады на працягу года да 2 м.

СУДОБАЎСКІ КАНАЛ, гл. Пліскі канал.

СУКАЧОЎСКІ КАНАЛ, меліярацыйны канал у Драгічынскім р-не, правы прыток Дзятлавіцкага канала (бас. Зах. Буга). Даўжыня 7,4 км. Пачынаецца за 1 км на Пн ад в. Каты, вусце за 1,6 км на У ад в. Сукачы.

СУКНЕЎКА, рака ў Лагойскім р-не, левы прыток р. Громніца (бас. Вілі). Даўжыня 6,2 км. Пачынаецца на Пд ад в. Сукневічы, упадае ў Громніцу за 4 км на ПдУ ад в. Рудня. Рэчышча каналізаванае.

СУЛА, рака ў Стаўбцоўскім р-не, правы прыток Нёмана.

Даўжыня 76 км.
Пл. вадазбору 520 км².
Сярэднегадавы расход вады ў вусці 3,5 м³/с.
Сярэдні нахіл воднай паверхні 2,1 ‰.

Пачынаецца за 0,7 км на Пд ад в. Таўкачоўшчына, цячэ па паўднева-заходніх схілах Мінскага ўзвышша, у ніжнім цячэнні перасякае невялікія, зрэдку забалочаныя лясныя масівы. Упадае ў Нёман за 0,7 км на Пн ад в. Беражное Асноўныя прытокі: Тоньва, Сярмяжка (справа), Перакуль, Болка (злева). Даліна слабазвістая, трапецападобная, яе шырыня 0,3—0,5 км, месцамі пашыраецца да 2 км. Схілы пераважна пад лесам. Пойма двухбаковая, яе шырыня 0,2—0,3 км, зрэдку пашыраецца да 0,6 км, пера-

сечана лагчынамі і старыцамі. Рэчышча моцназвістае, шырыня ракі ў межань ад 3 м у верхнім да 20 м у ніжнім цячэнні. Берагі параслі хмызняком. У маляўнічай мясціне ў сутоках Сулы і Нёмана зона адпачынку Аталезь.

СУЛІЧАЎСКІ КАНАЛ, меліярацыйны канал у Драгічынскім р-не, правы прыток Ляхавіцкага канала (бас. Прыпяці). Даўжыня 16,8 км. Пачынаецца за 2 км на Пд ад в. Дзятлавічы, вусце каля в. Кублік.

СУМАЎКА, возера ў Міёрскім р-не.

Пл. 1,63 км².
Найбольшая глыбіня 29,9 м.
Даўжыня 2,38 км.
Найбольшая шырыня 0,68 км.
Даўжыня берагавой лініі 6,03 км.
Аб'ём вады 11,1 млн. м³.
Пл. вадазбору 14,4 км².

У бас. р. Вята, за 8 км на ПдЗ ад г. Міеры, каля в. Гентава. Катлавіна складаецца з 2 плёсаў — глыбакаводнага заходняга Гоўцы і ўсходняга Сумаўка (глыбіня 15,8 м). Схілы катлавіны вышыней 1—5 м, на Пд і ПдЗ разараныя, месцамі пад хмызняком. Берагі нізкія, пад хмызняком, месцамі забалочаныя. Дно на мелкаводдзі пясчанае, глыбакаводная частка выслана ілам. Зарастае слаба. Шырыня паласы расліннасці да 15 м. На У упадае ручай з возера без назвы, на З выцякае ручай у воз. Сярэднік.

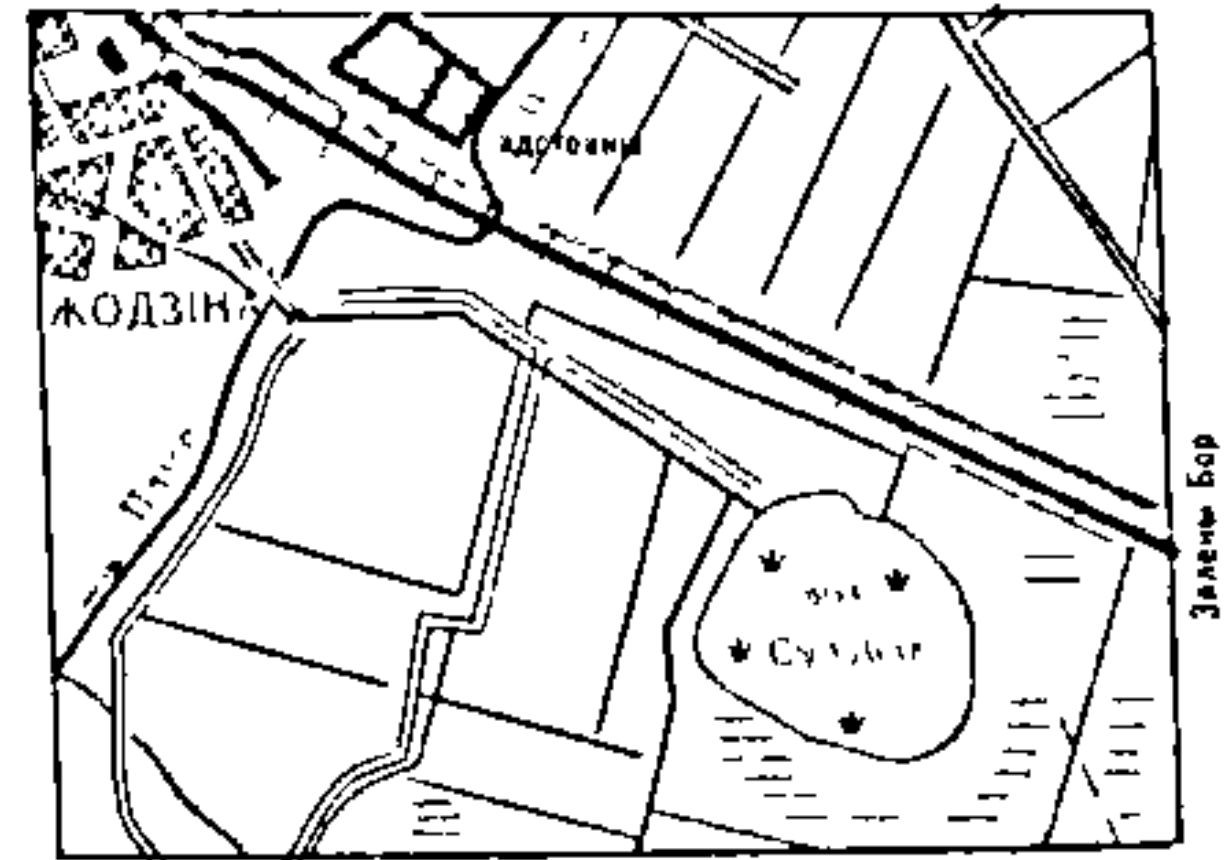
СУПРАНЕНЦКІ РУЧАЙ, у Астравецкім р-не, левы прыток р. Страча (бас. Вілі). Даўжыня 6 км. Пачынаецца каля паўночнай ускраіны в. Супраненты, упадае ў Страчу на У ад в. Альхоўка. Рэчышча ад вытоку на працягу 4,5 км каналізаванае.

СУРАВЕЦ, ручай у Горацкім р-не, левы прыток ручая Капылка (бас. Дняпра). Даўжыня 5,6 км. Пачынаецца за 1,5 км на ПдЗ ад в. Шалаханаўка, вусце на паўночна-ўсходняй ускраіне г. Горкі.

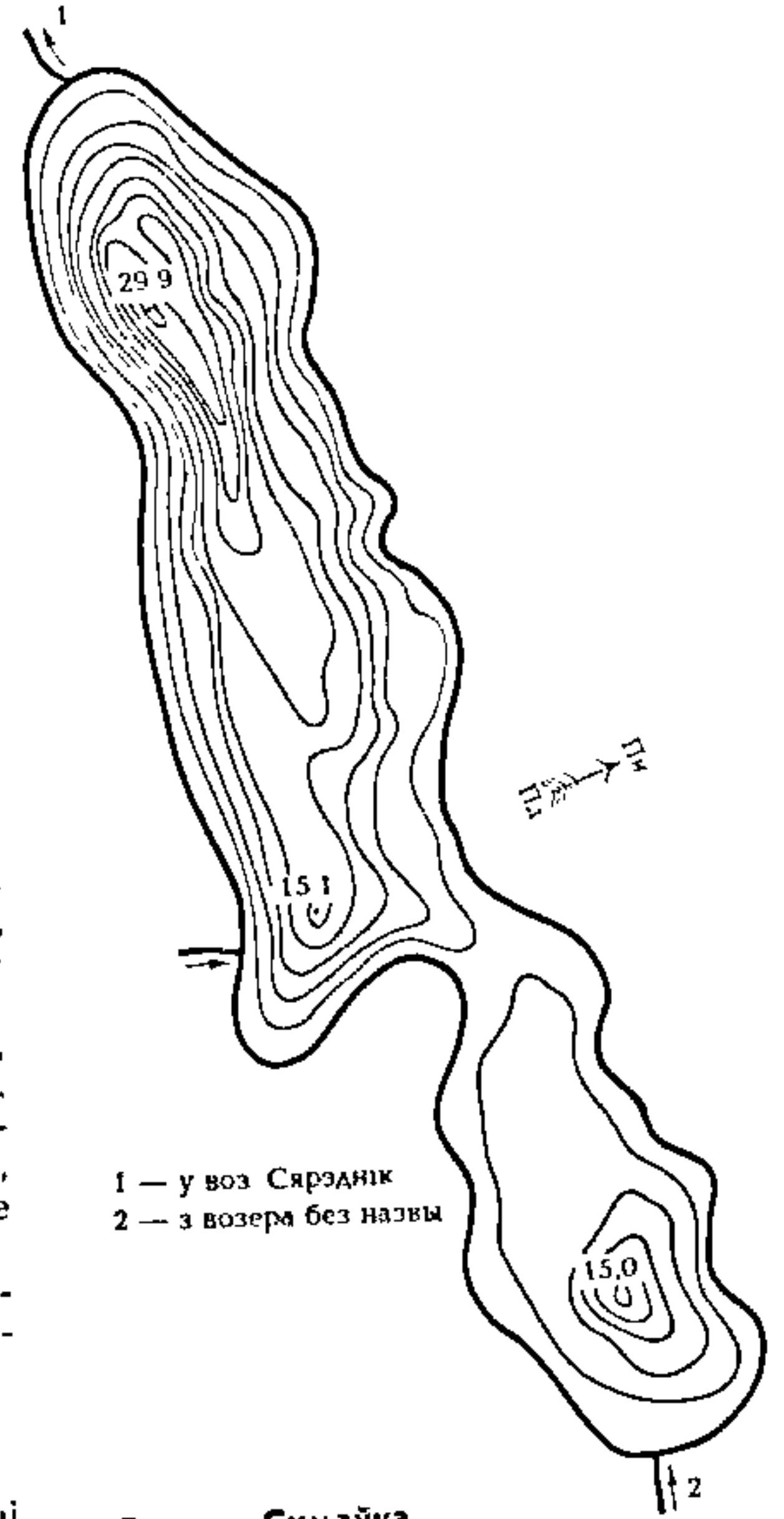
СУРАЎ, рака ў Клімавіцкім і Касцюковіцкім р-нах, правы прыток р. Беседзь (бас. Дняпра).

Даўжыня 49 км.
Пл. вадазбору 215 км².
Сярэднегадавы расход вады ў вусці 1,1 м³/с.

Возера Сумаўка.



Возера Судабле.



1 — у воз Сярэднік
2 — з возера без назвы

Возера Сумаўка.

Сярэдні нахіл воднай паверхні 1,1 ‰.

Пачынаецца на паўночнай ускраіне в. Завідаўка Клімавіцкага р-на, вусце ў в. Федараўка Касцюковіцкага р-на. Цячэ па паўднева-ўсходняй частцы Аршанска-Магілеўскай раўніны. У верхнім цячэнні называецца Сураўка. Даліна пераважна трапецападобная, шырыняй 0,5—1 км, месцамі да 1,5 км. Схілы ўмерана стромкія і стромкія (вышыня 5—15 м), у ніжнім цячэнні абрывістыя (вышыня да 8 м), месцамі парэзаны ярамі. Пойма перарывістая, пераважна адкрытая, чаргуецца па берагах, забалочаная, шырыняй 0,2—0,5 км. Рэчышча звільстае,

СУРВІЛАЎСКИ

свабодна меандруе, ад вытоку на працягу 8,4 км каналізаванае. Шырыня ракі ў межаны 2—6 м.

СУРВІЛАЎСКИ РУЧАЙ, ручай у Мядзельскім р-не, у бас. Вілі. Даўжыня 38 км. Пачынаецца за 1,2 км на ПнЗ ад в. Сурвілы, упадае ў рыбаводныя сажалкі, створаныя ў сутоках рэк Вялікі Перакоп і Малы Перакоп, за 2 км на ПдУ ад той жа вескі. Рэчышча каналізаванае.

СУРВІЛІШСКАЕ ВОЗЕРА, гл. Вялікае Сурвілішкае возера.

СУРЫНКАЎСКИ КАНАЛ, меліярацыйны канал у Слоніміскім р-не, левы прыток р. Була (бас. Немана). Даўжыня 6 км. Пачынаецца ва ўрочышчы Мохавое Балота, за 1,4 км на У ад в. Падмошша, упадае ў р. Була каля в. Рахавічы.

СУТОКІ, рака ў Гарадоцкім р-не, правы прыток р. Каменка (бас. Зах. Дзвіны).

Даўжыня 16 км.

Пл. вадазбору 35 км².

Сярэдні нахіл воднай паверхні 1,6 ‰.

Пачынаецца за 2 км на З ад в. Малашанкі, вусце каля в. Паташня. Ніжняе цячэнне ракі ў лясістай забалочанай мясцовасці.

СУХАДРОЎКА, Суходраўка, рака ў Лезненскім і Віцебскім р-нах, правы прыток р. Лучоса (бас. Зах. Дзвіны).

Даўжыня 66 км.

Пл. вадазбору 519 км².

Сярэднегадавы расход вады ў вусці 3,3 м³/с.

Сярэдні нахіл воднай паверхні 1,7 ‰.

Пачынаецца каля паўночна-ўсходняй ускраіны в. Свірбы Лезненскага р-на, вусце за 1 км на ПнЗ ад в. Кузьмянцы Віцебскага р-на. Цячэ ў межах Віцебскага ўзвышша. Асноўныя прытокі: Выдрэя, Ласасіна (справа), Ардзяжанка (злева). Даліна трапецападобная (шырыня 300—600 м, есць звужэнні да 50 м), ніжэй упадзення р. Ласасіна невыразная. Пойма чаргуецца па берагах, у верхнім цячэнні месцамі адсутнічае, пераважная шырыня 100—300 м. Рэчышча свабодна меандруе, умерана звілістае, у сярэднім цячэнні моцназвілістае, паміж вескамі Стасева і Вялікая Выдрэя Лезненскага р-на парожыстае.

СУХАЯ, рака ў Крупскім р-не, правы прыток р. Высокая (бас. Зах. Дзвіны). Даўжыня 8,2 км. Пачынаецца за 0,8 км на ПнЗ ад в. Язбы, вусце за 2,5 км на ПнЗ ад в. Запуткі. Цячэ па лясістай забалочанай мясцовасці.

СУХІ РОГ, меліярацыйны канал у Драгічынскім р-не, левы прыток Ляхавіцкага канала (бас. Прыпяці). Даўжыня 8,2 км. Пачынаецца за 1,5 км на ПдУ ад в. Ялч, вусце за 1,5 км на ПнЗ ад в. Вулька Попніская.

СУХОДРАЎКА, рака, гл. Суходраўка
СУХОЕ ВОЗЕРА, у Міерскім р-не.

Пл. 0,05 км².

Даўжыня 0,28 км.

Найбольшая шырыня 0,22 км.

Даўжыня берагавой лініі 0,75 км.

У бас. р. Дзісна, за 14 км на ПдУ ад г. Міеры, за 6,5 км на У ад в. Белеўцы, у межах гідралагічнага заказніка Ельня, сярод балота Мох. Берагі забалочаныя.

СУЦІНКА, Суцінскі канал, рака ў Асіповіцкім і Пухавіцкім р-нах, правы прыток р. Талька (бас. Дняпра).

Даўжыня 10 км.

Пл. вадазбору 44 км².

Сярэдні нахіл воднай паверхні 0,5 ‰.

Пачынаецца каля паўночна-заходняй ускраіны в. Крамок Асіповіцкага р-на, вусце за 1 км на ПнУ ад в. Суцін Пухавіцкага р-на. Рэчышча каналізаванае.

СУЧАНКА, рака ў Шумілінскім р-не, левы прыток р. Чарніца (бас. Прыпяці). Даўжыня 6,4 км. Пачынаецца за 2,7 км на ПдУ ад в. Юрава, вусце каля в. Залужжа.

СУША, рака ў Клічаўскім і Кіраўскім р-нах, левы прыток р. Ольса (бас. Дняпра).

Даўжыня 40 км.

Пл. вадазбору 364 км².

Сярэдні гадавы расход вады ў вусці 1,5 м³/с.

Сярэдні нахіл воднай паверхні 0,6 ‰.

Пачынаецца за 2 км на У ад в. Рагі Клічаўскага р-на, вусце за 0,7 км на Пд ад в. Ваевічы Клічаўскага р-на. Асноўны прыток — р. Перасопенка (справа). Цячэ ў межах Цэнтральна-бярэзінскай раўніны, на вялікім працягу праз лясныя масівы. Даліна слабавыразная, у ніжнім цячэнні зліваецца з далінай Ольсы, шырыня ад 0,5 км да 1 км. Пойма перарывістая, чаргуецца па берагах, шырыня ад 0,1—0,2 км у верхнім і сярэднім цячэнні да 0,4—0,6 км ніжэй упадзення Перасопенкі. Рэчышча ад вытоку (шырыня 5—7 м), на працягу 7,5 км каналізаванае, ніжэй свабодна меандруе, моцназвілістае. Берагі спадзістыя. Прымае сцек з сеткі меліярацыйных каналаў.

СУШАНКА, рака ў Клічаўскім р-не, левы прыток р. Ольса (бас. Дняпра).

Даўжыня 20 км.

Пл. вадазбору 174 км².

Сярэдні нахіл воднай паверхні 0,9 ‰.

Пачынаецца ў лясным урочышчы Скобленкава Паляна за 4 км на Пн ад в. Развадаў, вусце за 0,5 км на ПнУ ад в. Патока. Цячэ пераважна сярод лесу ў межах Цэнтральна-бярэзінскай раўніны. Асноўны прыток — р. Ваданоска (справа).

СУШЧАВА, Сышчава, возера ў Мастоўскім р-не.

Пл. 0,1 км².

Даўжыня 0,47 км.

Найбольшая шырыня 0,25 км.

Даўжыня берагавой лініі 1,1.

У бас. р. Сіпа, за 30 км на П, г. Масты, каля в. Вялікія Агі Схілы катлавіны вышыняй 3—разараныя. Берагі забалочаныя, ма шырыняй 20—50 м, пад забалочаным лугам. Дно выслана сапраш.

СУШЫНА, возера ў Полацкім

Пл. 1,01 км².

Найбольшая глыбіня 7,5 м.


Даўжыня 1,42 км.

Найбольшая шырыня 1 км.

Аб'ём вады 4,23 млн. м³.

Пл. вадазбору 16,6 км².

У бас. р. Нача, за 28 км на Пд, г. Полацк, каля в. Падзер'е. Схілы катлавіны вышыняй 6—9 м, разараныя, на вышыні 0,5—1,2 м тэр. На Пн, ПнУ і Пд да возера прыме балота. Берагі нізкія, параслі воднабалотнай расліннасцю. На ПнУ і забалочаная пойма шырыняй да 10 параслая хмызняком. Дно выслана пяском (да глыбіні 2 м) і глам. Шырыня паласы прыбярэжнай надводнай расліннасці да 10 м, пашырана глыбіні 2,5—3,5 м. Злучана праток з воз. Жураўна і р. Нача. З воз. выцякае Будзькоўшчынскі кан.



Возера Сушына.

СУШЫНА, возера ў Полацкім р-не

Пл. 0,04 км².

Даўжыня 0,36 км.

Найбольшая шырыня 0,15 км.

Даўжыня берагавой лініі 0,82 км.

У бас. р. Нача, за 26 км на ПдЗ ад Полацка, каля в. Мамонава. Схілы катлавіны вышыняй да 5 м (на У ад 7 м), на Пн і У разараныя. Вакол возера забалочаная пойма шырыняй 20—70 м, на Пд пад хмызняком.

СУШЫТНІЦА, меліярацыйны канал у Маларыцкім р-не, правы прыток р. Рыта (бас. Зах. Буга). Даўжыня 6,1 км. Пачынаецца за 0,5 км на ПдУ ад в. Сушытніца, вусце за 2,5 км на ПдУ ад в. Мельнікі.

СУЯ, возера ў Полацкім р-не

Пл. 1,54 км².

Найбольшая глыбіня 3,6 м.

СХА, рака ў Барысаўскім р-не, левы прыток р. Бярэзіна (бас. Дняпра).

Даўжыня 80 км.

Пл. вадазбору 577 км².

Сярэднегадавы расход вады ў вусці 3,9 м³/с.

Сярэдні нахіл воднай паверхні 0,5 ‰.

Пачынаецца за 0,5 км на У ад в. Міхайлава, вусце ў г. Барысаў. Асноўныя прытокі: Глініца, Бродня (справа), Неманца (злева). Рака цячэ па Верхнебярэзінскай раўніне. Даліна да ўпадзення р. Глініца невыразная, ніжэй скрынкападобная, шырынёй 0,3—0,4 км, месцамі 1—2 км. Схілы спадзістыя і ўмерана стромкія (вышыня 15—20 м), парэзаны ярамі і далінамі прытокаў. Характэрны шматлікія выходы грунтовых водаў. Пойма двухбаковая, зрэдку чаргуецца па берагах або адсутнічае; шырыня



Рака Сха каля вёскі Барань Барысаўскага раёна.

СЦВІГА

яе ў вярхоўі каля 0,1 км, у месцы ўпадзення Неманцы 0,9 км, у нізоўі зліваецца з далінай Бярэзіны. Паверхня роўная, месцамі забалочаная і перасечаная меліярацыйнымі каналамі. У разводдзе затапляецца на глыбіню 0,3—0,5 м тэрмінам да 5—10 сутак. Рэчышча ад вытоку на працягу 12,5 км каналізаванае, ніжэй моцназвілістае, шырынёй 6—12 м. Берагі стромкія і абрывістыя. Найвышэйшы ўзровень разводдзя ў пачатку красавіка, найбольшая вышыня над межанным узроўнем 1,7 м. Замярзае ў сярэдзіне — канцы снежня, крыглом у канцы сакавіка. Рака выкарыстоўваецца як водапрыёмнік меліярацыйных каналаў.

СЦВІГА, рака на Пн Украіны (Ровенская вобл.) і Пд Беларусі (Столінскі і Жыткавіцкі р-ны), правы прыток Прыпяці.

Даўжыня 178 км.

Пл. вадазбору 5,3 тыс. км².

Сярэднегадавы расход вады ў вусці 21,6 м³/с.

Агульнае падзенне ракі 68,3 м.

Сярэдні нахіл воднай паверхні 0,4 ‰.

Пачынаецца ў Ракітнаўскім р-не Ровенскай вобл. на вышыні 188 м над узроўнем мора, вусце за 2 км на ПнУ ад в. Пагост Жыткавіцкага р-на. Цячэ ў межах Прыпяцкай нізіны (па Жытомірскім Палессі на Украіне і Прыпяцкім Палессі на Беларусі). Даўжыня ў межах Беларусі 112 км, пл. вадазбору 4,3 тыс. км². Асноўныя прытокі

озера Сця.

Даўжыня 2,75 км.

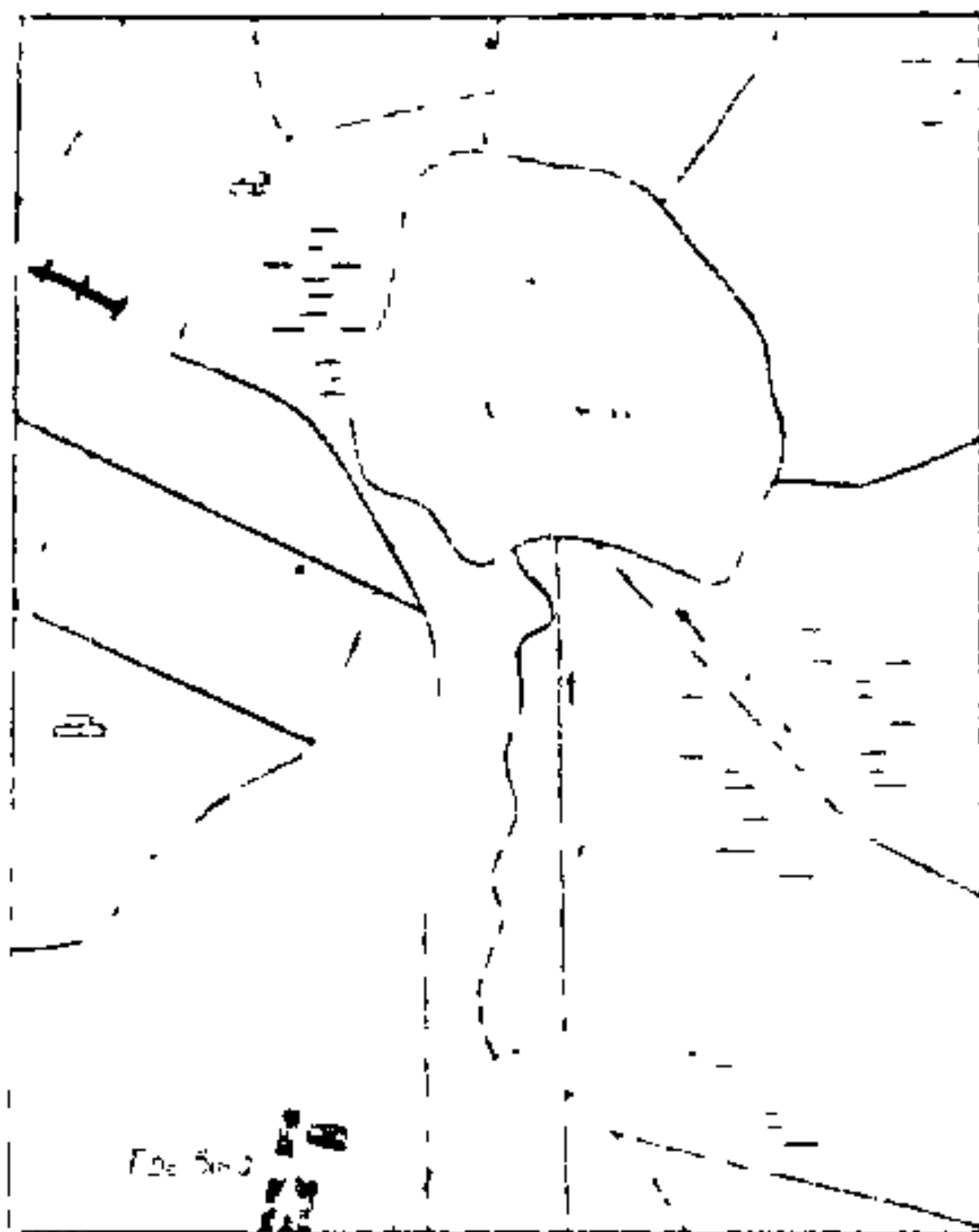
Найбольшая шырыня 0,82 км.

Даўжыня берагавой лініі 8,1 км.

Аб'ём вады 3,28 млн. м³.

Пл. вадазбору 787 км².

У бас. р. Тураўлянка, за 18 км на Пд ад г. Полацк, каля в. Плусы, на тэрыторыі зоны адпачынку Азёрная. Схілы катлавіны вышынёй 5—8 м (на ПдУ і месцамі на Пд 10—14 м), параслі лесам, на Пн разараныя. Ёсць некалькі заліваў і паўастравоў. Берагі нізкія, на З забалочаныя, на Пн месцамі сплавінныя (шырыня сплавіны 5—10 м). Пойма шырынёй 10—20 м, забалочаная, пад хмызняком. Дно зыслана сапрапелем, у прыбярэжнай зоне пясчанае. Уздоўж берагоў палатка надводнай расліннасці шырынёй 3—50 м, пашырана да глыбіні 0,7 м. Злучае пратокамі з азерамі Гомель (на З) і Тураўля (на У).



Возера Сцержань.

на Беларусі: ручай Плаў, канал Бычок (справа), р. Маства (злева). Даліна ў вярхоўі трапецападобная (шырыня 0,5—1 км), ніжэй невыразная, зліваецца з прылеглай мясцовасцю. Пойма двухбаковая, шырыня ў вярхоўі і сярэднім цячэнні 80—200 м, ніжэй 0,6—1,2 км. Рэчышча свабодна меандруе, моцназвістае, разгалінаванае, трапляюцца пясчаныя астравы, якія заталпаюцца ў разводдзе; у вярхоўі — каналізаванае, шырыня ў ніжнім цячэнні 20—30 м.

СЦЕЖАРЭНСКІ КАНАЛ, меліярацыйны канал у Брагінскім р-не, правы прыток р. Брагінка (бас. Дняпра). Даўжыня 6,1 км. Пачынаецца за 1,8 км на ПнЗ ад в. Сцежарнае, упадае ў Верхнюю Брагінку за 1,2 км на З ад в. Аляксееўка.

СЦЕРЖАНЬ, возера ў Чашніцкім р-не.

Пл. 1,68 км².
Найбольшая глыбіня 1,8 м.
Даўжыня 1,8 км.
Найбольшая шырыня 1,42 км.
Даўжыня берагавой лініі 5,3 км.
Аб'ём вады 1,01 млн. м³.

У бас. р. Лукомка, за 18 км на ра), за 15 км на У ад г. Чашнікі, сярод нізіннага балота. Схілы катлавіны невыразныя. Берагі сплавінныя, параслі трыснягом, асакой, хмызняком. Амаль уся плошча дна выслана сапрапелем. Вада празрыстая да дна. Поўнаасцю зарастае падводнай расліннасцю.

СЦЕРЖАНЬ, возера ў Чашніцкім р-не.

Пл. 0,5 км².
Даўжыня 1,32 км.
Найбольшая шырыня 0,4 км.
Даўжыня берагавой лініі 3,17 км.
Пл. вадазбору 22,6 км².

У бас. р. Лукомка, за 18 км на Пд ад г. Чашнікі, каля в. Застарыне. Схілы катлавіны вышыней да

10 м, у канцавых частках возера невыразныя. Вылучаецца пойма, якая пераходзіць у даліны ручаёў. На Пн выцякае канава ў р. Лукомка.

СЦЕРНІК, Б у с о ў н я, возера ў Гарадоцкім р-не.

Пл. 0,28 км².
Даўжыня 0,8 км.
Найбольшая шырыня 0,4 км.
Даўжыня берагавой лініі 2,1 км.
Пл. вадазбору 2,5 км².

У бас. р. Обаль, за 36 км на ПнЗ ад г. Гарадок, за 1,5 км на ПнЗ ад в. Ключагорская, сярод забалочанага лесу. Схілы катлавіны вышыней да 5 м, месцамі невыразныя, параслі лесам, на Пн разараныя.

СЦЕРФЕНЬ, рака ў Дзятлаўскім р-не, правы прыток р. Карыценка (бас. Немана). Даўжыня 8 км. Пачынаецца каля в. Хвінявічы, цячэ пераважна сярод лесу, упадае ў Карыценку за 2 км на ПнУ ад в. Ліпчанская Пушча. Рэчышча ад вытоку на працягу 1 км каналізуванае.

СЦЯЖНЫ КАНАЛ, Сцяжная канава, Трайчанскі канал, меліярацыйны канал у Старадарожскім і Любанскім р-нах, левы прыток Слаўкавіцка-Ямінскага канала (бас. Прыпяці). Даўжыня 16,9 км. Пачынаецца за 1,5 км на У ад в. Прусы Старадарожскага р-на, вусце за 5 км на ПдУ ад в. Трайчаны Любанскага р-на. Прыток — Цясноўскі канал (злева).

СЦЯПАНКАЎСКІ КАНАЛ, меліярацыйны канал у Жабінкаўскім р-не, правы прыток Сяхновіцкага канала (бас. Зах. Буга). Даўжыня 5,2 км. Пачынаецца за 1 км на ПнУ ад в. Канатопы, вусце за 0,8 км на У ад в. Сцяпанкі.

СЦЯРВІНКА, рака ў Браслаўскім р-не, правы прыток р. Акунеўка (бас. Зах. Дзвіны). Даўжыня 15,6 км. Пачынаецца за 0,8 км ад в. Арцемавічы, вусце за 1,8 км на ПнЗ ад в. Крукаўшчына. Рэчышча каналізаванае.

СЦЯТКОЎШЧЫНСКІ КАНАЛ, меліярацыйны канал у Дзятлаўскім р-не, правы прыток Лядзінкі (бас. Немана). Даўжыня 3,5 км. Пачынаецца на Пд ад в. Сцяткоўшчына, упадае ў Лядзінку за 1,1 км на ПдУ ад в. Пузавічы.

СЫРМЕЖ, рака, гл. *Сермеж*.



Зарослае мелкаводдзе возера Сцержань (плошча 1,68 км²).

СЫРÓДСКІ КАНАЛ, меліярацыйны канал у Калінкавіцкім р-не, правы прыток р. Закованка (бас. Прыпяці). Даўжыня 7,9 км. Пачынаецца за 1,5 км на Пд ад в. Аляксандраўка, вусце за 2 км на Пд ад в. Сырод.

СЫРÓПЛАШСКІ КАНАЛ, меліярацыйны канал у Свіслацкім і Пружанскім р-нах, правы прыток р. Цемра (бас. Прыпяці). Даўжыня 5 км. Выцякае з Лубянскага вадасховішча каля в. Лубянка Свіслацкага р-на, вусце за 5 км на ПдЗ ад в. Асятніца Пружанскага р-на. Канал пракапаны на месцы рэчышча р. Козіца.

СЫТНІЦА, назва р. *Дзвінаса* ў верхнім цячэнні.

СЫЧ, рака ў Барысаўскім р-не, правы прыток р. Чапа (бас. Дняпра). Даўжыня 6,8 км. Пачынаецца за 1 км на Пд ад в. Цешкаўка, вусце ў в. Чарневічы. Рэчышча ад в. Сыч да вусця на працягу 3,5 км каналізаванае.

СЫЧАЎКА, канал Сычаўка, у Чачэрскім р-не, правы прыток р. Покаць (бас. Дняпра). Даўжыня 5,9 км. Пачынаецца каля заходняй ускраіны в. Нісімкавіцкая Сычаўка, вусце за 0,8 км на ПнУ ад в. Дубок. Рэчышча каналізаванае.

СЫЧЭЎСКІ КАНАЛ, меліярацыйны канал у Нясвіжскім р-не, у басейне р. Уша (бас. Немана). Даўжыня 5,3 км. Пачынаецца за 2,2 км на У ад в. Міцькавічы, упадае ў воз. Свіцязь за 1 км на ПнЗ ад в. Вайнілавічы.

СЫШЧАВА, возера, гл. *Сушчава*.

СЭКЛЫ, возера ў Браслаўскім р-не.

Пл. 1,01 км².
Найбольшая глыбіня 3 м.
Даўжыня 1,48 км.
Найбольшая шырыня 1,25 км.
Даўжыня берагавой лініі 4,7 км.
Аб'ём вады 1,6 млн. м³.
Пл. вадазбору 9,4 км².

У бас. р. Дзясна, за 34 км на ПдЗ ад г. Браслаў, за 2 км на Пн ад г. п. Відзы. Схілы катлавіны вышыней да 3 м, на Пн да 9 м. Берагі нізкія, забалочаныя, пад хмызняком. Пойма шырыней 10—20 м. Дно выслана сапрапелем, месцамі каля берагоў пясчанае. Зарастае па ўсёй плошчы дна. Злучана пратокай з Відзкім возерам, выцякае ручай у р. Дрысвята.

СЭРВАЧ, рака ў Докшыцкім, Мядзельскім і Вілейскім р-нах, правы прыток Вілі.

Даўжыня 85 км.
Пл. вадазбору 1105 км².
Сярэднегадавы расход вады ў вусці 7,6 м³/с.
Сярэдні нахіл воднай паверхні 0,2 ‰.

Выцякае на ПдЗ з воз. Сэрвач Докшыцкага р-на, упадае ў Вілейскае вадасховішча на ПдУ ад в. Людвінова Вілейскага р-на. Асноўныя прытокі: Сэрвач, Галядза, Зуйка (злева), Патачанка, Наква (справа). Даліна ў верхнім і месцамі ў сярэднім цячэнні невыразная, на астатнім працягу трапецападобная; яе шырыня 1,5—2,5 км.

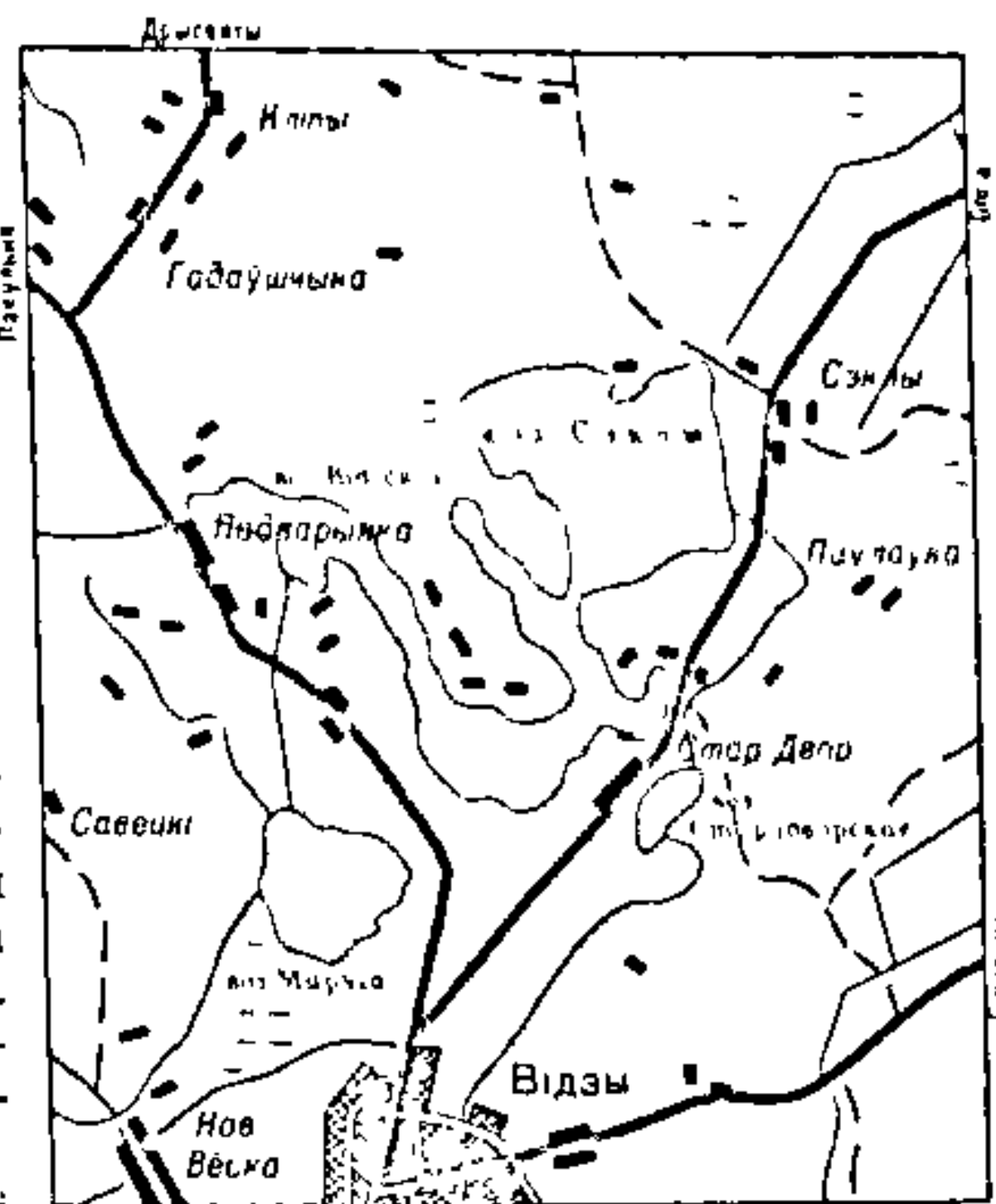
в. Вешняе. Рэчышча каналізаванае, ад в. Малінаўка да в. Макаравічы берагі параслі хмызняком.

СЭРВАЧ, возера ў Докшыцкім р-не.


Пл. 4,55 км².
Найбольшая глыбіня 5,2 м.
Даўжыня 3,83 км.
Найбольшая шырыня 2,9 км.
Даўжыня берагавой лініі 12,9 км.
Аб'ём вады 12,9 млн. м³.
Пл. вадазбору 51,8 км².

У бас. р. Сэрвач (выцякае з возера), за 18 км на ПнЗ ад г. Докшыцы, каля вёсак Вешняе і Шантараўшчына. Схілы катлавіны вышыней 1—3 м, разараныя, на 3 невыразныя. Берагі нізкія, месцамі сплавінныя. Пойма забалочаная, пад хмызняком, на 3 пераходзіць у забалочаную, парослую лесам нізіну. Дно выслана сапрапелем, на Пн — торфам; мелкаводдзе пясчанае. Шырыня паласы прыбярэжнай надводнай расліннасці 15—120 м, пашырана да глыбіні 1,5—2 м.

СЯКІРЫЦКІ КАНАЛ, Сякерыцкі канал, меліярацыйны канал у Акцябрскім і Петрыкаўскім р-нах, левы прыток р. Пціч (бас. Прыпяці). Даўжыня 14,2 км. Пачынаецца за 1 км на ПдЗ ад в. Зарыжжа Акцябрскага р-на,



Возера Сякльы.



Возера Сякльы.

месцамі звужаецца да 0,6—1 км. Пойма двухбаковая, слабаперасечаная, у верхнім цячэнні забалочаная, тарфяністая, на астатнім працягу сухая, пясчаная. Рэчышча моцназвілістае, у сярэднім цячэнні на працягу 1,8 км каналізаванае, у верхнім — моцна зарастае; шырыня яго ў верхнім цячэнні — 2—5 м, у сярэднім і ніжнім 15—25 м, месцамі да 40 м. Замярзае ў сярэдзіне снежня, крыгалом у канцы сакавіка. Пры ўпадзенні Наквы ў Сэрвач г. п. Крывічы. Каля в. Людвінова створана сажалка (пл. 0,1 км²). У маляўнічых мясцінах нізоўя ракі зона адпачынку Вілейка.

СЭРВАЧ, рака ў Карэліцкім, Баранавіцкім і Навагрудскім р-нах, левы прыток Немана.

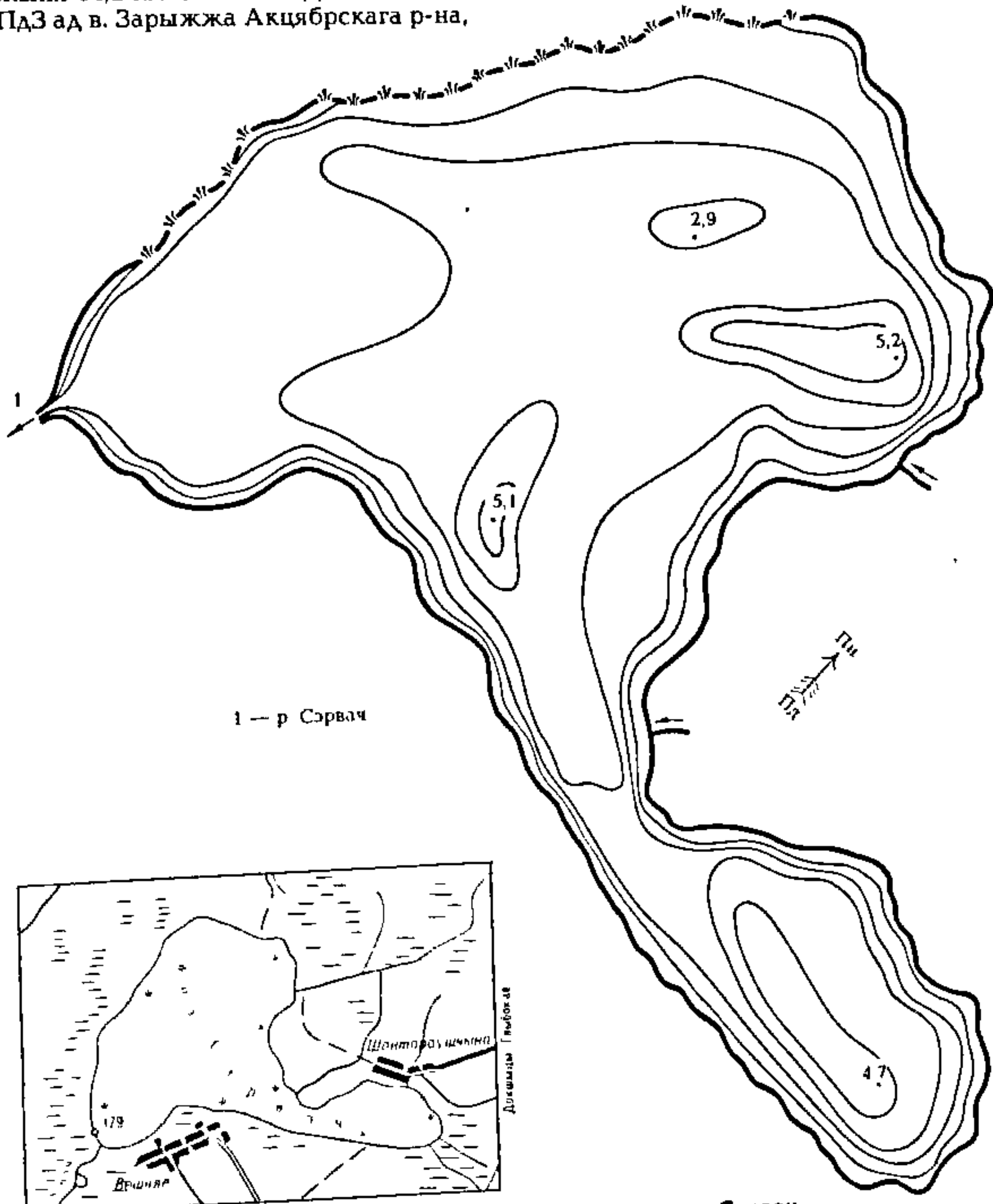
Даўжыня 63 км.
Пл. вадазбору 770 км².
Сярэднегадавы расход вады ў вусці 4,8 м³/с.
Сярэдні нахіл воднай паверхні 1,2 ‰.

Пачынаецца каля в. Багушы Баранавіцкага р-на, у вярхоўі і сярэдняй частцы цячэ па ўсходніх схілах Навагрудскага ўзвышша, упадае ў Неман у межах в. Панямонь Навагрудскага р-на. Асноўныя прытокі: Карчоўка, Неўда, Рута (злева). Даліна трапецападобная, у вярхоўі шырыней 0,3—0,5 км, у сярэднім цячэнні 1—1,5 км, у ніжнім — невыразная. Пойма двухбаковая, часткова забалочаная, парэзаная меліярацыйнымі каналамі, асабліва ў ніжняй частцы; яе шырыня ў вярхоўі 50—100 м, у сярэднім цячэнні 400—600 м, да вусця пашыраецца да 2—3 км. Рэчышча ў верхнім і сярэднім цячэнні звілістае, ніжэй на працягу 17 км да вусця каналізаванае. У вярхоўі рака зарэгулявана плацнай вадасховішча Кутаўшчына. Замярзае ў 2-й палове снежня, крыгалом у сярэдзіне сакавіка. Прымае сцек з меліярацыйных каналаў.

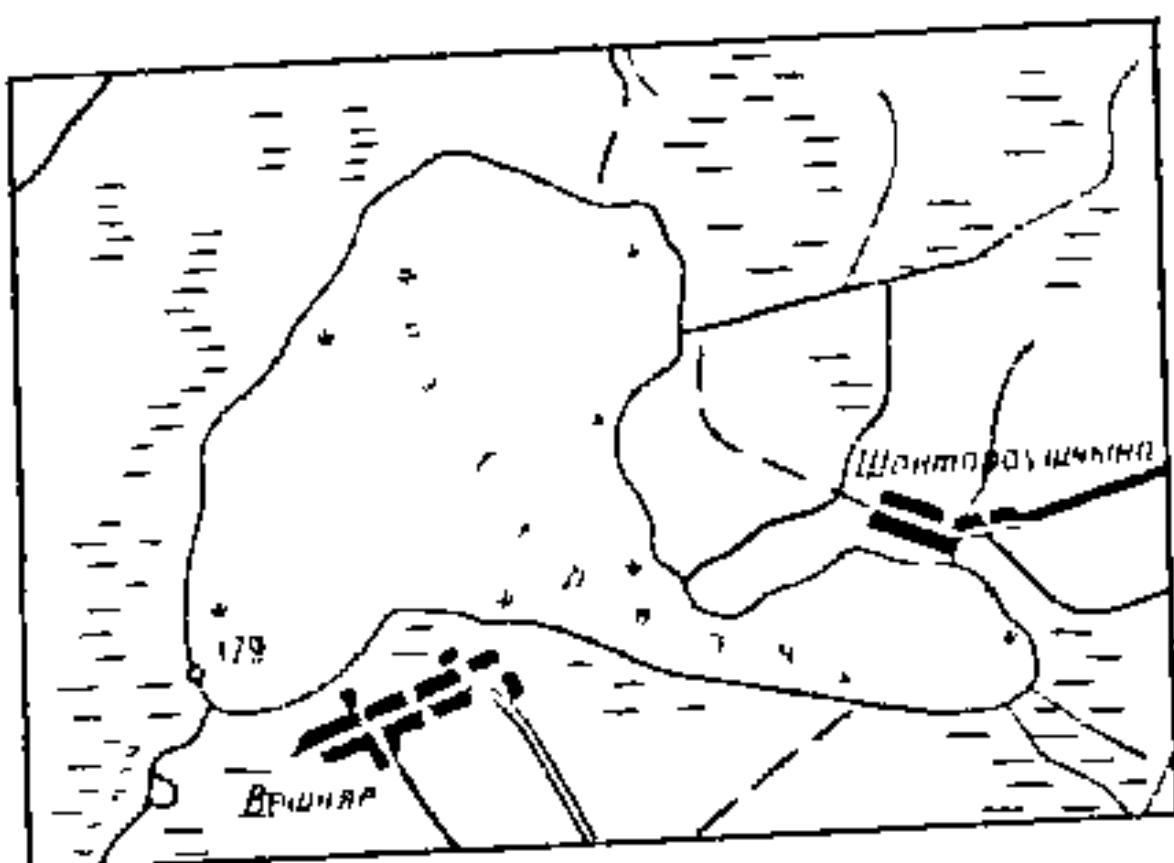
СЭРВАЧ, ручай у Докшыцкім р-не, левы прыток р. Сэрвач (бас. Вілі).

Даўжыня 12 км.
Пл. вадазбору 56 км².
Сярэдні нахіл воднай паверхні 0,7 ‰.

Пачынаецца за 2 км на З ад в. Дзядкі, упадае ў Сэрвач за 1,1 км на ПдЗ ад

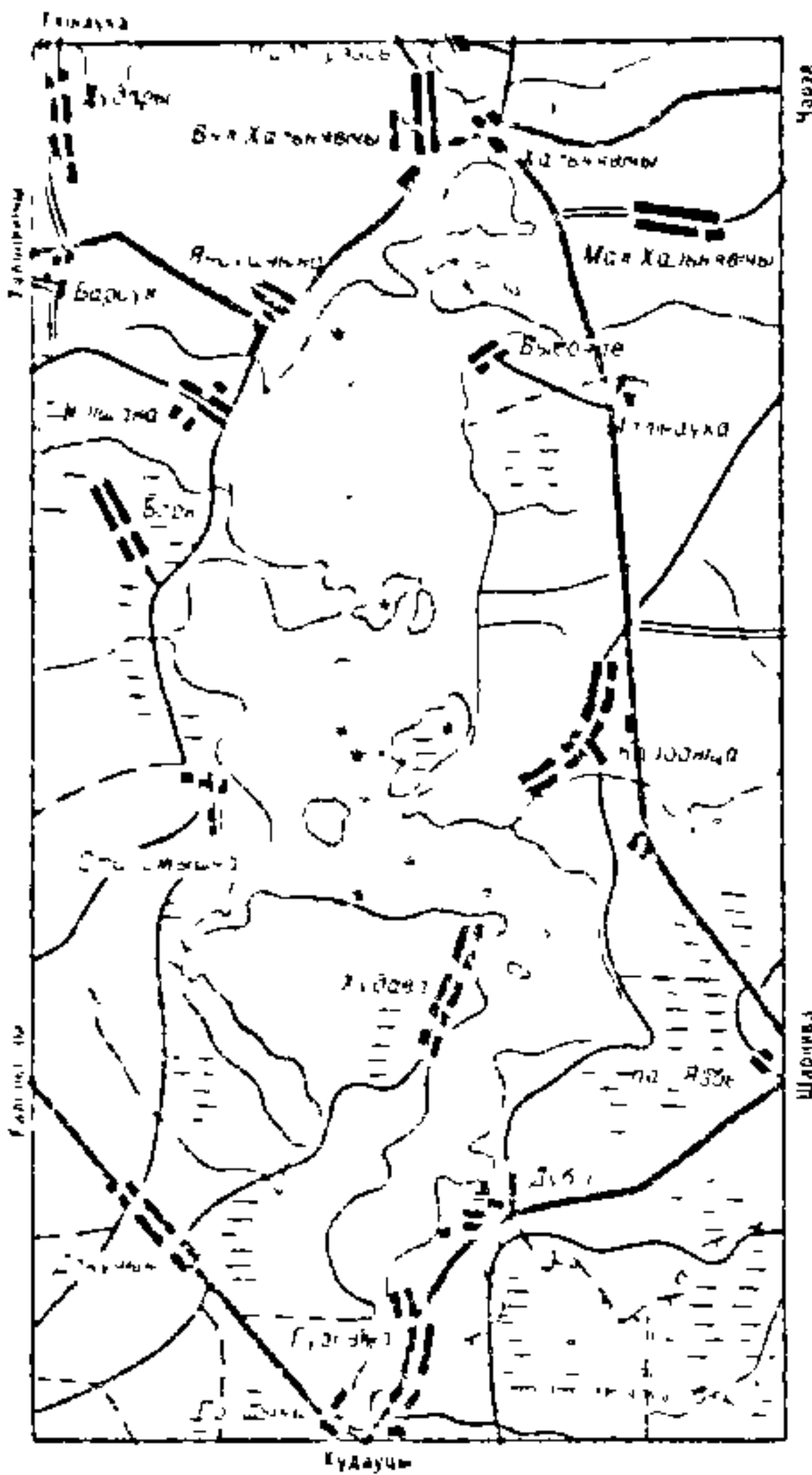


Возера Сэрвач.



Возера Сэрвач.

СЯЛЕЦ



Возера Сялява.

вусце за 3 км на ПДУ ад в. Лучыцы Петрыкаўскага р-на.

СЯЛЕЦ, возера ў Любанскім р-не.

Пл. 0,12 км².
Даўжыня 0,45 км.
Найбольшая шырыня 0,36 км.
Даўжыня берагавой лініі 1,2 км.

У бас. р. Арэса, за 25 км на ПДУ ад г. Любань, за 1 км на У ад п. Жалы. Схілы катлавіны невыразныя. На Пн да возера прымыкае лясны масіў, астатняя тэрыторыя вакол возера меліяравана і разарана.

СЯЛЕЦ, вадасховішча ў Бярозаўскім р-не.

Пл. 20,7 км².
Найбольшая глыбіня 5,4 м.
Даўжыня 11,8 км.
Найбольшая шырыня 4,1 км.
Даўжыня берагавой лініі 33,5 км.
Аб'ём вады 56,3 млн. м³.
Сярэдні шматгадовы сцёк 101 млн. м³.
Пл. вадозбору 681 км².

На пойме р. Ясельда (147,5 км ад вусця), за 7 км на ПнЗ ад г. Бяроза, каля в. Сялец. Створана ў 1985 для водазабеспячэння сажалак рыбгаса «Сялец», увільгатнення глеб, добраўпарадкавання прылеглых населеных пунктаў. Земляная намыўная плаціна даўжынёй 4,3 км з хвалеўстойлівым верхавым адхонам, даўжыня агароджальнай дамбы 13,9 км. Ваганні ўзроўню вады на працягу года 2,5 м.

СЯЛЕЦКІ КАНАЛ, меліярацыйны канал у Кобрынскім р-не, левы прыток р. Мухавец (бас. Зах. Буга). Даўжыня 6,1 км. Пачынаецца за 2,5 км

на Пд ад в. Сялец, вусце за 1 км ПдЗ ад в. Вялікія Прылуки.

СЯЛЕЦКІ КАНАЛ, меліярацыйны канал у Глускім р-не, правы прыток Даколька (бас. Прыпяці). Даўжыня 5,5 км. Пачынаецца за 1 км на Пд вусце за 3 км на ПнУ ад в. Сялец.

СЯЛЕЦКІ КАНАЛ, меліярацыйны канал у Бярозаўскім р-не, левы прыток р. Башта (бас. Прыпяці). Даўжыня 5,3 км. Пачынаецца за 1 км на Пд ад в. Сашыца, вусце каля в. Сялец.

СЯЛЬНІЦКІ КАНАЛ, Сяльняескі канал, меліярацыйны канал Жлобінскім р-не, правы прыток Морвальскага канала (бас. Дняпра). Даўжыня 6,1 км. Пачынаецца за 1,8 км ад в. Яшчыцы, упадае ў Морвальскі канал за 4 км на ПДУ ад Сельнае.

СЯЛЬЦОЎСКАЕ ВОЗЕРА, Сялічанскае возера, на мяжы Глыбоцкага і Міёрскага р-наў.

Пл. 0,13 км².
Даўжыня 1,2 км.
Найбольшая шырыня 0,22 км.
Даўжыня берагавой лініі 2,6 км.
Пл. вадозбору 5,5 км².

У бас. р. Авута, за 40 км на ПнУ ад г. Глыбокае, каля в. Карнакія. Схілы катлавіны вышыняй да 18 м, у верхняй частцы разараныя. У паўднёвай частцы заліў. Вострапл. 0,4 га.

СЯЛЯВА, возера ў Крупскім р-не

Пл. 15 км².
Найбольшая глыбіня 19,5 м.
Даўжыня 15 км.
Найбольшая шырыня 3 км.
Даўжыня берагавой лініі 44,3 км.

Возера Сялява.

Аб'ём вады 94,8 млн. м³.
Пл. вадазбору 324 км².

У бас. р. Лукомка, за 20 км на Пн ад г. п. Крупкі. Схілы катлавіны вышыней 6—8 м (на Пн 3—5 м), пераважна парослыя хмызняком, часткова — лесам. Берагі нізкія, месцамі забалочаныя, на Пд зліваюцца са схіламі. 3 астравы, найбольшы з іх (пл. каля 2 км²) з У адзелены ад сушы пралівам шырынёй 100—120 м, глыбіней 2,2 м. Дно да глыбіні 4—6 м, месцамі да 10 м пясчанае, ніжэй выслана сапрапелем. Зарастае слаба. Уздоўж берагоў вузкая перарывістая паласа з асакі, чароту, трыснягу, хвощу. У возера ўпадаюць рэкі Высокая і Ракітаўка, на Пн злучана шырокай пратокай з воз. Абіда. У выніку будаўніцтва на р. Югна Сяляўскай ГЭС узровень возера падняты.

СЯЛЯЕВА, возера ў Віцебскім р-не.

Пл. 0,32 км².
Даўжыня 1,08 км.
Найбольшая шырыня 0,45 км.
Даўжыня берагавой лініі 2,63 км.

У бас. р. Дзвіна, за 28 км на ПнУ ад г. Віцебск, за 1 км на ПнУ ад в. Рыбакі (Суражскі пасялковы Савет). Схілы катлавіны вышыней 3—4 м, параслі лесам. На 3 выцякае ручай у Зах. Дзвіну.

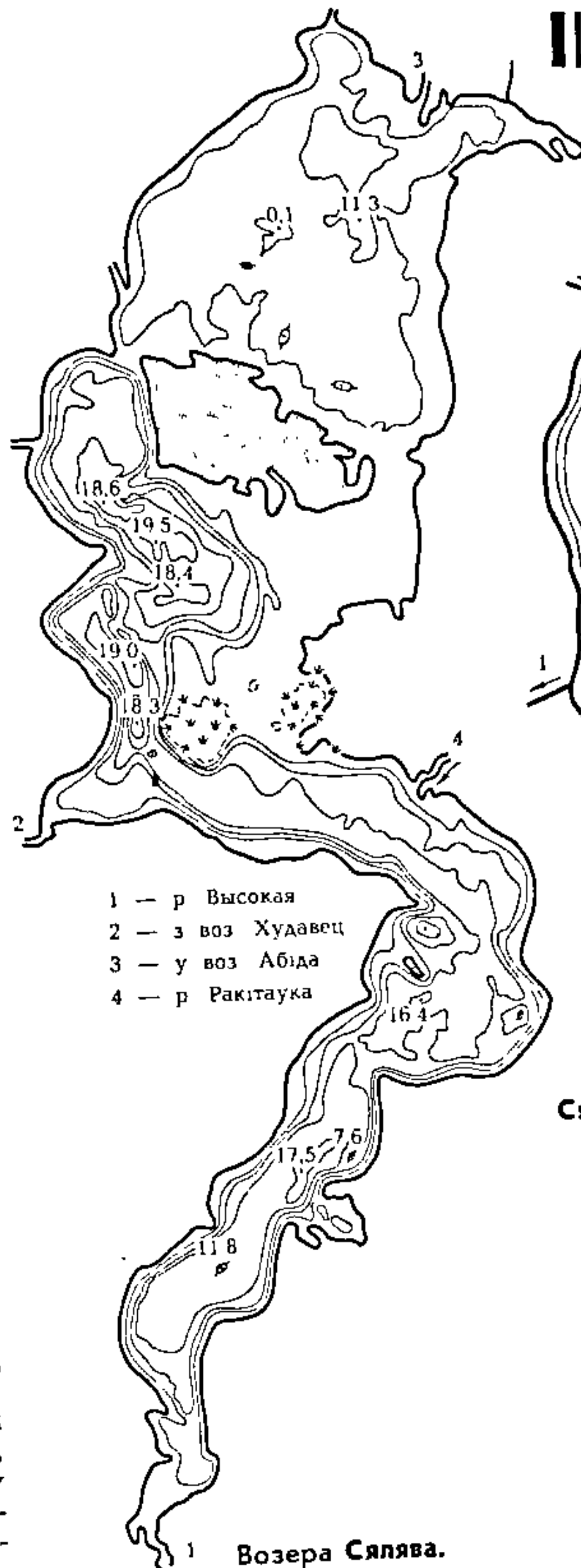
СЯЛЯЎСКАЕ ВОЗЕРА, у Расонскім р-не.

Пл. 1,11 км².
Найбольшая глыбіня 6,1 м.
Даўжыня 2,32 км.
Найбольшая шырыня 0,71 км.
Даўжыня берагавой лініі 7,4 км.
Аб'ём вады 4 млн. м³.
Пл. вадазбору 4,4 км².

У бас. р. Дрыса, за 10 км на Пд ад г. п. Расоны, каля в. Сяляўшчына. Схілы катлавіны вышыней 7—10 м (на ПнУ да 18 м, на У 2—4 м), у ніжняй частцы пад хмызняком, у верхняй разараныя. У паўдневаўсходняй частцы возера некалькі заліваў. Берагі нізкія, на ПнУ зліваюцца са схіламі. На Пд забалочаная пойма шырынёй да 350 м, парослая хмызняком. Дно выслана сапрапелем, каля берагоў пясчанае. Зарастае ўздоўж берагоў да глыбіні 2,3 м, шырыня паласы расліннасці 10—200 м. Ручаем злучана з воз. Убежа.

С.МЁЦКАЯ СТРОЛКА, меліярацыйны канал у Жыткавіцкім р-не, левы прыток канала Бычок (бас. Прыпяці). Даўжыня 8,2 км. Пачынаецца за 8 км на ПнУ ад в. Рудня, вусце за 5,5 км на Пд ад в. Бечы. Цячэ ў межах Прыпяцкага ландшафтна-гідралагічнага запаведніка па лясістай забалочанай месцовасці.

С.МІНАЎКА, рака ў Мінскім і Смалявіцкім р-нах, правы прыток р. Волма (бас. Дняпра). Даўжыня 7,5 км. Пачынаецца з Дуброўскага канала за 1 км на З ад в. Зарэчча Апчакскага сельсавета Мінскага р-на, вусце за 0,5 км на Пд ад в. Узбарогі Смалявіцкага р-на. Рэчышча каналазвынае.

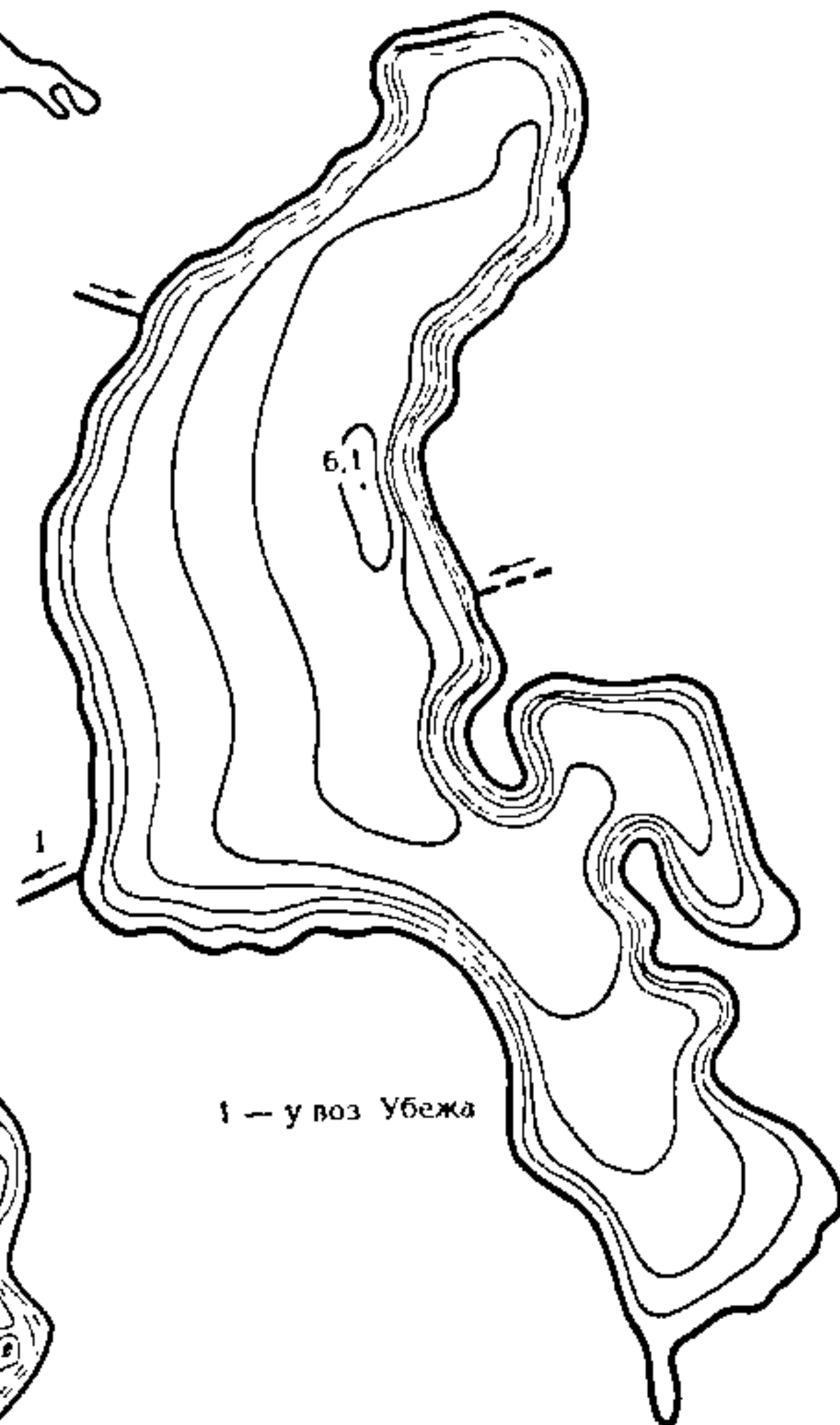


1 — Возера Сялява.

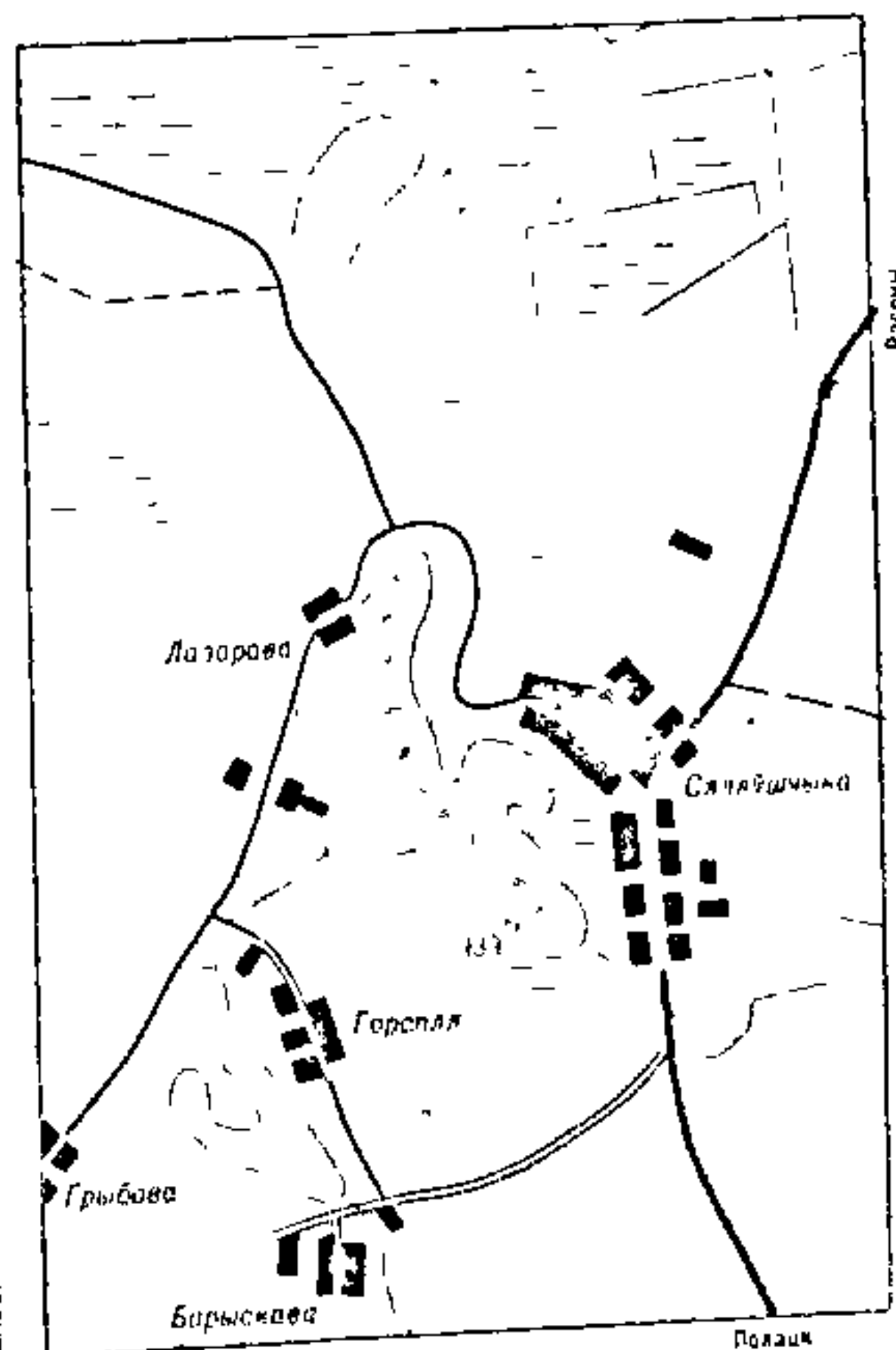
Сяляўскае возера.

СЯМЕНАЎСКІ КАНАЛ, меліярацыйны канал у Смалявіцкім р-не, правы прыток р. Сяменаўка (бас. Дняпра). Даўжыня 7 км. Пачынаецца за 2 км

СЯМЕНЕНКІ



Сяляўскае возера.



Сяляўскае возера.

на У ад в. Забалоце, упадае ў Сяменаўку за 3 км на У ад в. Дварэц Мінскага р-на.

СЯМЕНЕНКІ, возера ў Расонскім р-не.

СЯМІГОСЦІЦКІ

Пл. 0,25 км².
Найбольшая глыбіня 2,2 м.
Даўжыня 1,38 км.
Найбольшая шырыня 0,32 км.
Даўжыня берагавой лініі каля 4 км.
Аб'ём вады 0,39 млн. м³.
Пл. вадазбору 7,2 км².

У бас. р. Дрыса, за 17 км на ПДУ ад г. п. Расоны, за 1,5 км на З ад в. Трыполле. Схілы катлавіны параслі лесам, на Пд і Пн вышыней да 1 м, на З і У 6—8 м. На Пд і Пн есць вузкія залівы. Берагі нізкія, забалочаныя, пад хмызняком. Дно выслана сапрапелем, уздоўж берагоў участкі пясчанае. Зарастае ўздоўж берагоў да глыбіні 1,5 м, шырыня паласы прыбярэжнай надводнай расліннасці да 15 м. На ПДУ выцякае ручай у воз. Межня.

СЯМІГОСЦІЦКІ КАНАЛ, Рамель-Сямігосціцкі канал, меліярацыйны канал у Столінскім р-не, правы прыток р. Прыпяць. Даўжыня 17,2 км. Пачынаецца за 1 км на Пн ад в. Мачуль, вусце за 4,2 км на ПнЗ ад в. Сямігосцічы. Прыток — Альшанскі канал (злева).

СЯМІСОСЕНСКІ КАНАЛ, меліярацыйны канал у Брэсцкім р-не, левы прыток р. Паднева (бас. Зах. Буга). Даўжыня 6,5 км. Пачынаецца за 2,2 км на ПдЗ, вусце за 2,7 км на ПнУ ад в. Сямісосны.

СЯНКАНКА, рака ў Астравецкім р-не, левы прыток Вілі.

Даўжыня 15 км.
Пл. вадазбору 67 км².

Сярэдні нахіл воднай паверхні 4,4 ‰.

Пачынаецца ў лесе за 1,5 км на ПДУ ад в. Лынкішкі, цячэ па паўночных схілах Ашмянскага ўзвышша, упадае ў Вілію за 1 км на ПнУ ад в. Нідзяны. Рэчышча на працягу 1,2 км ад вытоку каналізаванае.

СЯННА, рака ў Чэрыкаўскім і на мяжы Чэрыкаўскага і Краснапольскага р-наў, левы прыток р. Сож (бас. Дняпра).

Даўжыня 59 км.
Пл. вадазбору 543 км².
Сярэднегадавы расход вады ў вусці 3,4 м³/с.
Сярэдні нахіл воднай паверхні 0,8 ‰.

Пачынаецца на ўсходняй ускраіне в. Кліны, вусце за 3 км на ПнЗ ад в. Ушакі. Асноўныя прытокі: Сененка, Расамаха, Тур'я (злева), Дамашня, Рэкта (справа). Цячэ пераважна ў межах Аршанска-Магілеўскай раўніны. Даліна трапецападобная, глыбока-урэзаная (шырыня ад 0,3 км у вярхоўі да 1 км у ніжнім цячэнні). Пойма двухбаковая (шырыня ў вярхоўі 30—60 м, у ніжнім цячэнні 300—500 м), месцамі адкрытая, лугавая. Паверхня роўная, у ніжнім цячэнні ўзгорыстая. Рэчышча ад вытоку на працягу 15,8 км каналізаванае, у ніжнім і сярэднім цячэнні звільстае і моцназвільстае; шырыня яго 5—10 м, ніжэй в. Пільня Чэрыкаўскага р-на пашыраецца да 17 м, у ніжнім цячэнні звужаецца да 5—6 м. Берагі ўмерана стромкія і стромкія. Найвышэйшы ўзровень разводдзя ў пачатку красавіка, сярэдняя вышы-

ня над межаным узроўнем у ніжнім цячэнні 1,7 м. Замярзае ў сярэдзіне снежня, крыглом у пачатку 3-й дэкады сакавіка. Веснавы ледход 7 сутак. Рака выкарыстоўваецца як водапрыёмнік меліярацыйных каналаў.


СЯННА, назва р. Жыварэзка ў верхнім цячэнні.

СЯННО, Сенненскае возера возера ў Сенненскім р-не.

Пл. 3,15 км².
Найбольшая глыбіня 31,5 м.
Даўжыня 6,03 км.
Найбольшая шырыня 0,92 км.
Даўжыня берагавой лініі 18,9 км.
Аб'ём вады 26,8 млн. м³.
Пл. вадазбору 67,9 км².

У бас. р. Крывінка, на ўскраіне г. Сянно. Катлавіна падзяляецца на глыбакаводны паўдневы і мелкаводны паўночны плёсы. Схілы катлавіны вышыней да 21 м, у верхняй частцы пераважна разараныя, на З і Пн пад лесам і хмызняком. Берагі вышыней да 0,6 м, месцамі зліваюцца са схіламі. У паўночным плёсе востраў пл. 0,018 км². Дно да глыбіні 2,5—3 м (месцамі да 7 м) пясчанае, ніжэй выслана ілам. Зарастае слаба. Шырыня паласы надводнай расліннасці да 50 м, пашырана да глыбіні 1,7 м; падводная расліннасць пашырана да глыбіні 2,5 м. Упадаюць каля 20 ручаёў, у тым ліку з Кулікоўскага возера; пратокай злучана з Багнаўскім возерам.

СЯРВАЙКА, рака ў Гарадоцкім р-не, правы прыток р. Ловаць (бас. р. Нява). Даўжыня 8 км. Пачынаецца каля



Возера Сянно.



Сяргееўскае возера.

в. Шаўрава, вусце каля в. Рудня. Цячэ па лясістай мясцовасці. **СЯРГЕЕЎСКАЕ ВОЗЕРА**, Сяргеевіцкае возера, Муха, у Пухавіцкім р-не.

Пл. 2,75 км².
Найбольшая глыбіня 7,5 м.
Даўжыня 2,2 км.
Найбольшая шырыня 1,6 км.

У бас. р. Пціч, за 25 км на З ад г. Мар'іна Горка, на Пн ад в. Сяргеевічы. Схілы катлавіны нізкія, забалочаныя, параслі хмызняком. Дно выслана сапрапелем. Сцёк праз канал у р. Пціч.

СЯРМЯЖКА, рака ў Стаўбцоўскім р-не, правы прыток р. Сула (бас. Немана).

Даўжыня 13 км.
Пл. вадазбору 93 км².
Сярэдні нахіл воднай паверхні 2 ‰.

Пачынаецца сярод лесу, за 1 км на У ад в. Беламошша, упадае ў Сулу на ПнУ ад в. Трылес. Прыток — р. Лубянка. Рэчышча на працягу 10,6 км каналізаванае: ад пункта за 0,6 км на ПДУ ад в. Астравы да вусця. Пойма ў вярхоўі забалочаная, ніжэй в. Вялікая Гуменаўшчына прымае сцёк з меліярацыйных каналаў.

СЯРЧЫСТАЯ, Сярністая, рака ў Вілейскім р-не, правы прыток Вілі.

Даўжыня 15 км.
Пл. вадазбору 65 км².
Сярэдні нахіл воднай паверхні 0,9 ‰.

Пачынаецца за 0,5 км на У ад в. Румянскія, упадае ў Вілію за 2,2 км на ПДУ ад в. Аношкі. Рэчышча каналізаванае. Каля в. Даўгнава створа на сажалка (пл. 0,1 км²).

СЯРЭДНІ РОЎ, меліярацыйны канал у Маларыцкім р-не, левы прыток р. Маларыта (бас. Зах. Буга). Даўжыня 6 км. Пачынаецца за 2,5 км на У ад в. Перавісь, вусце за 2 км на Пн ад в. Арэхава.

СЯРЭДНІК, возера ў Браслаўскім р-не.

Пл. 0,17 км².
Найбольшая глыбіня 5 м.
Даўжыня 1,13 км.
Найбольшая шырыня 0,24 км.

Даўжыня берагавой лініі 2,61 км.
Аб'ём вады 0,59 млн. м³.
Пл. вадазбору 9,19 км².

У бас. р. Дружнянка, за 16 км на Пд ад г. Браслаў, каля в. Замошша. Схілы катлавіны вышыней 5—8 м, параслі хмызняком, у верхняй частцы разараныя. Берагі зліваюцца са схіламі, на ПДУ нізкія. Дно да глыбіні 1—1,5 м выслана пяском, ніжэй ілам і сапрапелем. Шырыня паласы прыбярэжнай надводнай расліннасці 2—10 м, пашырана да глыбіні 1,5 м. На ПдЗ упадае ручай з воз. Падворнае, на Пн выцякае ручай у воз. Шылава.

СЯРЭДНІК, возера ў Міёрскім р-не.

Пл. 0,1 км².
Найбольшая глыбіня 3,8 м.
Даўжыня 0,45 км.
Найбольшая шырыня 0,3 км.
Даўжыня берагавой лініі 1,33 км.
Аб'ём вады 0,21 млн. м³.
Пл. вадазбору 15 км².

У бас. р. Вята, за 9 км на ПдЗ ад г. Міёры, каля в. Мінкаўшчына. Схілы катлавіны вышыней да 5 м (на З 1—2 м), разараныя, на Пд невыразныя. Берагі нізкія, забалочаныя. Дно выслана сапрапелем. Моцна зарастаюць заходняя і ўсходняя канцавыя часткі возера. Ручаямі злучана з азёрамі Сумаўка і Глыбокае.

СЯРЭДНЯЕ ВОЗЕРА, у Талачынскім р-не.

Пл. 0,27 км².
Даўжыня 0,68 км.
Найбольшая шырыня 0,6 км.
Даўжыня берагавой лініі 1,95 км.

У бас. р. Еленка, за 25 км на ПдЗ ад г. Талачын, за 2 км на ПДУ ад в. Залаззе, сярод забалочанага лесу. Схілы катлавіны вышыней да 2 м, параслі лесам. Берагі нізкія, месцамі забалочаныя. Каля паўднёва-ўсходняга берага невялікі востраў пл. 0,1 га. Злучана ручаем з Касмачэўскім возерам.

СЯРЭДНЯЕ ВОЗЕРА, у Расонскім р-не.

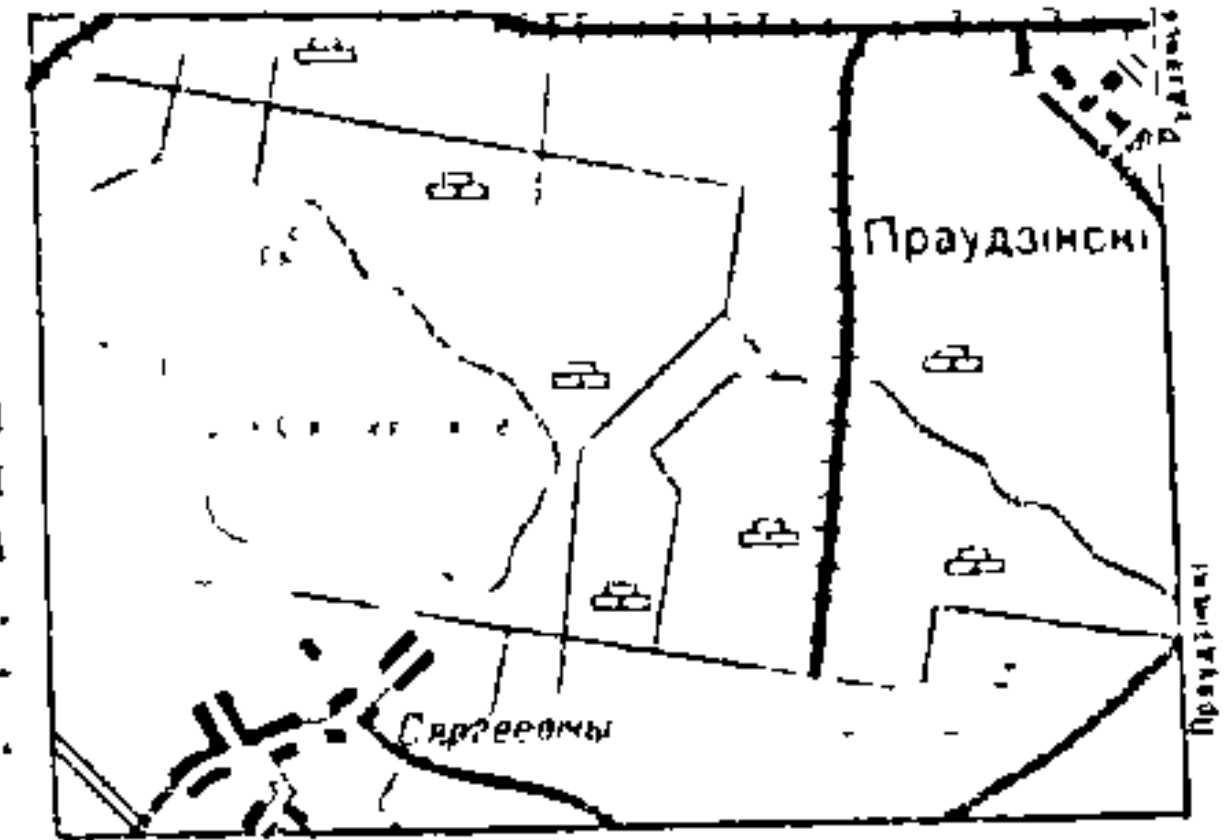
Пл. 0,03 км².
Даўжыня 0,27 км.
Найбольшая шырыня 0,12 км.
Даўжыня берагавой лініі 0,68 км.

У бас. р. Дрыса, за 20 км на ПдЗ ад г. п. Расоны, за 1,5 км на У ад в. Машніца, сярод лесу. Уздоўж заходняга і паўднёвага берагоў нешырокая забалочаная пойма. Злучана ручаем з воз. Канторскае, канавай — з ручаем Машніца.

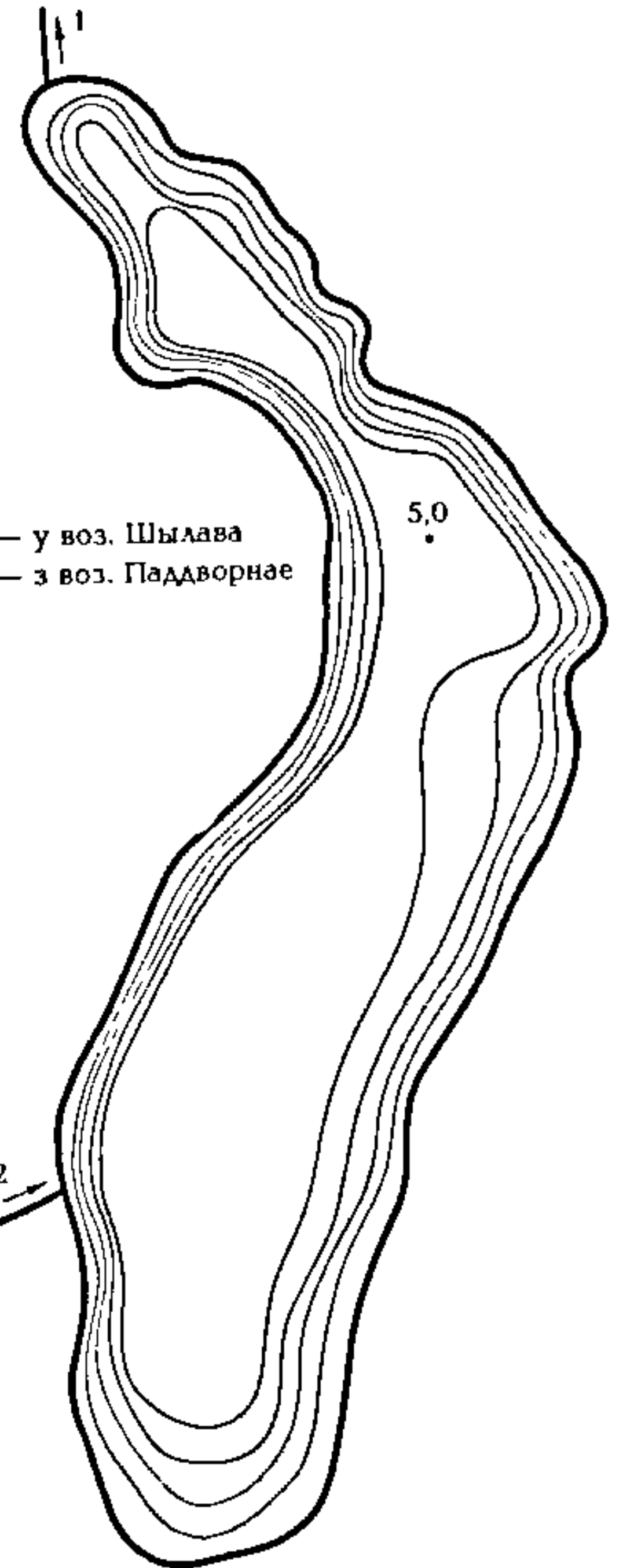
СЯРЭДНЯЕ МОХАВАЕ ВОЗЕРА, у Расонскім р-не.

Пл. 0,15 км².
Даўжыня 0,62 км.
Найбольшая шырыня 0,33 км.
Даўжыня берагавой лініі 1,48 км.

У бас. р. Нішча, за 20 км на ПнЗ ад г. п. Расоны, за 3 км на Пд ад в. Чырвоны Бор, на З ад балота Вялікі Мох. Схілы катлавіны невы-



Сяргееўскае возера.

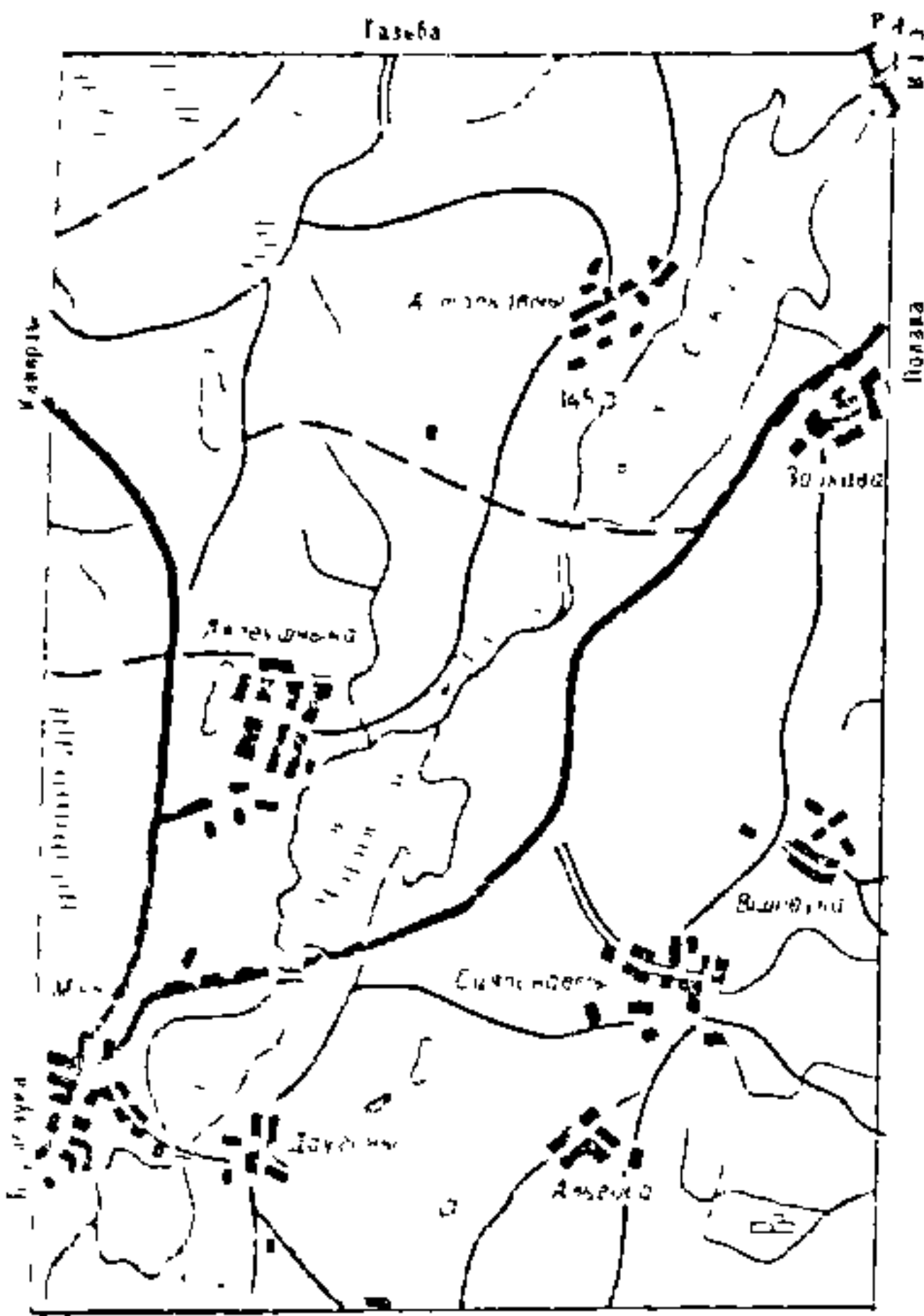


Возера Сярэднік (Браслаўскі раён).

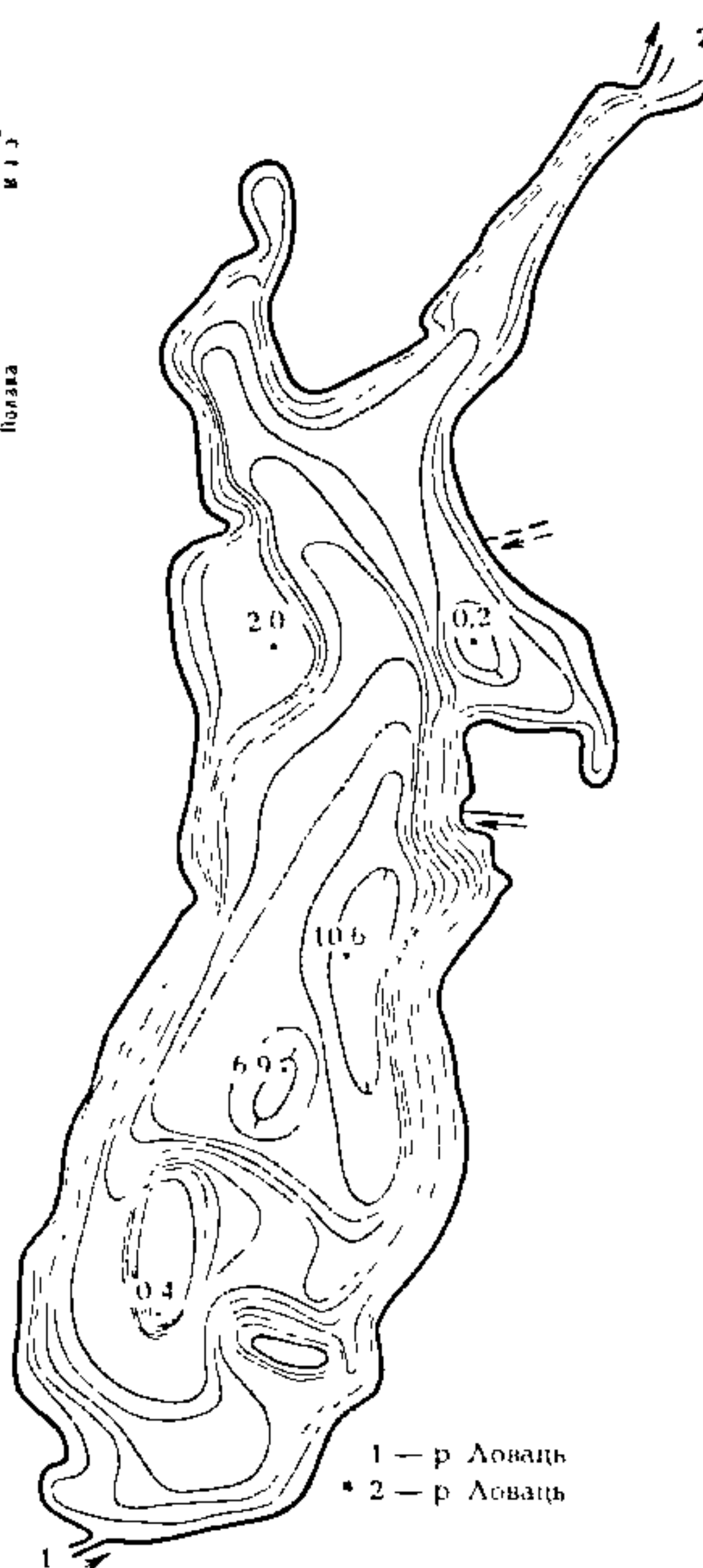
разныя. берагі забалочаныя, сплавінныя.

СЯРЭДНЯЯ ВЯСЕЙКА, рака ў Слуцкім р-не, левы прыток р. Вясея (бас. Прыпяці).

Даўжыня 14,3 км.
Пл. вадазбору 49 км².
Сярэдні нахіл воднай паверхні 0,2 ‰.



Возера Сясіта.



Возера Сясіта.



Возера Сясіта.

У бас. р. Ловаць (цячэ праз возера), за 43 км на ПнУ ад г. Гарадок, каля в. Зайкава. Схілы катлавіны вышэйшай 5—10 м (на У 3—5 м), разараныя. Адзначаны 2 тэрасы на вышыні 2 м і 5 м. Берагі нізкія, на У месцамі да 0,5 м параслі хмызняком і водна-балотнай расліннасцю. Пойма шырыняй 10—50 м (на ПДЗ да 200 м), забалочаная, пад хмызняком. Мелкаводдзе пясчанае, глыбей 2 м дно выслана ілам. Мноства мелей і ўпадзін. У паўдневай частцы возера востраў пл. 0,01 км². Уздоўж берагоў да глыбіні 1—1,2 м паласа надводнай расліннасці шырыняй да 30 м, асабліва зарастаюць залівы. У выніку меліярацыйных работ у басейне Ловаці ўзровень возера паніжаны на 1,2—1,5 м.

СЯХНОВІЦКІ КАНАЛ, меліярацыйны канал у Жабінкаўскім р-не, левы прыток р. Жабінка (бас. Зах. Буга). Даўжыня 11 км. Пачынаецца каля паўдневай ускраіны в. Арэпічы, вусце за 1 км на ПДУ ад в. Малыя Сяхновічы.

Пачынаецца за 2,5 км на ПнУ ад в. Чырвоная Старонка, вусце за 0,7 км на ПДЗ ад в. Ніва. Рэчышча каналізаванае.

СЯСІТА, возера ў Гарадоцкім р-не.

Пл. 3,45 км².

Найбольшая глыбіня 10,6 м.

Даўжыня 4,58 км.

Найбольшая шырыня 1,32 км.

Даўжыня берагавой лініі 12,8 км.
Аб'ём вады 15,9 млн. м³.
Пл. вадазбору 370 км².

ТАБОЛКІ, возера ў Міёрскім р-не.

Пл. 0,06 км².

Даўжыня 0,28 км.

Найбольшая шырыня 0,27 км.

Даўжыня берагавой лініі 0,9 км.

У бас. р. Дзісна, за 17 км на ПДУ ад г. Міеры, за 2,5 км на Пн ад в. Буды Шаркоўшчынскага р-на, у межах гідралагічнага заказніка Ельня, сярод балота Мох. Берагі забалочаныя. Сцек па ручаі ў Дзісну.

ТАБОЛКІ, возера ў Міёрскім р-не.

Пл. 0,01 км².

Даўжыня 0,15 км.

Найбольшая шырыня 0,07 км.

Даўжыня берагавой лініі 0,37 км.

У бас. р. Волта, за 15 км на ПДУ ад г. Міеры, у межах гідралагічнага заказніка Ельня, на балоце Мох. Берагі забалочаныя. Злучана ручаем з воз. Белае і возерам без назвы.

ТАБОРА, рака ў Дубровенскім р-не, левы прыток р. Дняпро. Даўжыня 6,8 км Пачынаецца за 1,9 км на ПнЗ ад в. Махначы, вусце ў лясным урочышчы Лугаўцы, за 2,5 км на ПнУ ад в. Гацькаўшчына. Рэчышча ад вытоку на працягу 4,5 км каналізаванае.

ТАВАРЫШЧЫНА, рака ў Валожынскім р-не, левы прыток р. Волка (бас. Немана). Даўжыня 7 км. Пачынаецца за 2,8 км на З ад в. Вуглы, цячэ па паўдневай ускраіне Пяршайскай пушчы, упадае ў Волку за 5,3 км на ПДЗ ад хутара Козлікі. Рэчышча на працягу 3,2 км перад вусцем каналізаванае.

ТАЙНАЕ ВОЗЕРА, у Брэсцкім р-не

Пл. 0,16 км².

Найбольшая глыбіня 3,8 м.

Даўжыня 0,47 км.

Найбольшая шырыня 0,33 км.

Даўжыня берагавой лініі 1,3 км.
Аб'ём вады 0,21 млн. м³.
Пл. вадазбору 3,7 км².

У бас. р. Зах. Буг, за 30 км на Пд ад Брэста, за 1,5 км на Пн ад в. Дубіца. Берагі нізкія, забалочаныя, усходні бераг павышаны, пясчаны. Дно сапрапелістае, каля берагоў пясчанае, месцамі ілістае. У сувязі з меліярацыйнымі работамі ўзровень вады ў возеры панізіўся на 0,8 м. Слаба зарастае. Злучана каналам з Зах. Бугам.

ТАЛАКНІЯНІК, возера ў Полацкім р-не.

Пл. 0,02 км².
Даўжыня 0,22 км.
Найбольшая шырыня 0,11 км.
Даўжыня берагавой лініі 0,55 км.

У бас. р. Палата, за 37 км на ПнУ ад Полацка, за 1,5 км на Пд ад в. Ня-дружна. Схілы катлавіны вышыней 5—7 м, пад лесам. На Пн і Пд участкі забалочанай поймы.

ТАЛАНКА, рака ў Крупскім р-не, левы прыток р. Нача (бас. Дняпра). Даўжыня 8,1 км. Пачынаецца на заходняй ускраіне в. Версанка, вусце за 0,3 км на ПнЗ ад в. Казубец. Рэчышча каналізаванае.

ТАЛАЧКОЎСКІ КАНАЛ, меліярацыйны канал у Рагачоўскім р-не, правы прыток р. Добрыца (бас. Дняпра). Даўжыня 11,2 км. Пачынаецца за 0,5 км на ПнУ ад в. Зацішша Кіраўскага р-на, упадае ў Добрыцу за 0,7 км на Пн ад в. Наваселкі.

ТАЛВА, рака ў Лагойскім р-не, правы прыток р. Ілія (бас. Вілі).

Даўжыня 10 км.
Пл. вадазбору 30 км².
Сярэдні нахіл воднай паверхні 3,5 ‰.

Пачынаецца каля в. Зарэчча, цячэ ў межах Мінскага ўзвышша (праз лес), упадае за 2,2 км на ПнУ ад в. Крамянец. Рэчышча ад вытоку на працягу 3,8 км каналізаванае. Пойма ўчасткамі забалочаная.

ТАЛІЦА, рака ў Старадарожскім, Слуцкім і Любанскім р-нах, правы прыток р. Арэса (бас. Прыпяці).

Даўжыня 40 км.
Пл. вадазбору 455 км².
Сярэднегадавы расход вады ў вусці 2,1 м³/с.
Сярэдні нахіл воднай паверхні 0,6 ‰.

Пачынаецца каля в. Мядзведня Старадарожскага р-на, упадае ў р. Арэса на Пд ад сажалак рыбгаса «Любань», каля г. Любань. Прытокі — Бярозаўка і Няжараўка (справа). Рэчышча каналізаванае.

ТАЛЬКА, Гарэлецкі канал, рака ў Пухавіцкім р-не, правы прыток р. Свіслач (бас. Дняпра).

Даўжыня 32 км.
Пл. вадазбору 341 км².
Сярэдні нахіл воднай паверхні 0,6 ‰.

Пачынаецца на меліяраваным балотце за 1,5 км на ПнУ ад в. Ліпнікі Гарэлецкага сельсавета, вусце за 1,8 км на Пн ад в. Талька. Цячэ па Цэнтральнабярэзінскай раўніне. Асноўны прыток — р. Суцічка (справа). Рэчышча каналізаванае.

ТАЛЬСКІ КАНАЛ, меліярацыйны канал у Пухавіцкім р-не, правы прыток р. Свіслач (бас. Дняпра). Даўжыня 7,1 км. Пачынаецца з р. Талька на У ад в. Талька, упадае ў Свіслач за 1 км на З ад в. Цэль. Цячэ праз забалочаны лес.

ТАЛЫНІ, возера ў Віцебскім р-не.

Пл. 0,04 км².
Даўжыня 0,33 км.
Найбольшая шырыня 0,15 км.
Даўжыня берагавой лініі 0,82 км.

У бас. р. Віцьба, за 14 км на ПнУ ад Віцебска, за 1,5 км на З ад в. Выстаўка. Ляжыць у забалочаным паніжэнні, сярод хмызняку. Берагі забалочаныя.

ТАМАШОЎКА, рака ў Капыльскім р-не, правы прыток р. Мажа (бас. Прыпяці). Даўжыня 18 км. Пл. вадазбору 53 км². Пачынаецца за 2 км на ПнУ ад в. Савічыкі, вусце ў межах в. Цімкавічы.

ТАНАЙ, возера ў Гарадоцкім р-не.

Пл. 0,55 км².
Найбольшая глыбіня 2,7 м.
Даўжыня 0,95 км.
Найбольшая шырыня 0,8 км.
Даўжыня берагавой лініі 3,12 км.
Аб'ём вады 0,91 млн. м³.
Пл. вадазбору 3,61 км².

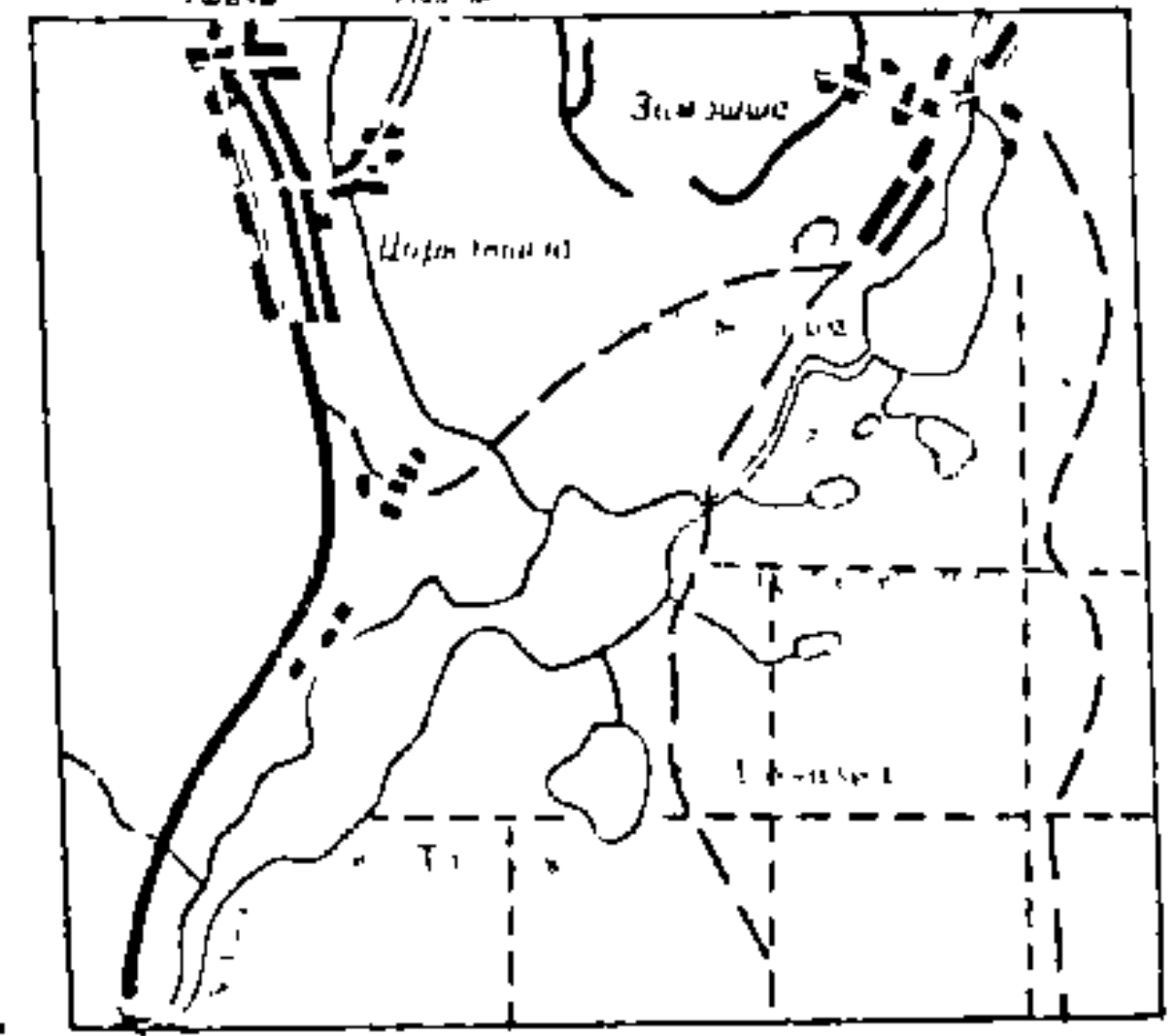
У бас. р. Аўсянка, за 26 км на ПнУ ад г. Гарадок, за 1 км на Пд ад в. Вярэчча. Схілы катлавіны вышыней 5—10 м (на Пн і З невыразныя), пясчаныя, параслі лесам. Берагі сплавінныя, на Пн і У часткамі тарфяністыя. Пойма шырыней 100—300 м, забалочаная, пад хмызняком. Дно плоскае, сапрапелістае. Поўнасьцю зарастае (пераважна падводнай расліннасцю). Выцякае р. Танайка.

ТАПІЛАЎСКІ КАНАЛ, меліярацыйны канал пераважна ў Лельчыцкім р-не, левы прыток канала Калкі (бас. Прыпяці). Даўжыня 10 км. Пачынаецца за 6 км на ПнУ ад в. Дзяржынск, вусце ў межах Столінскага р-на, за 7,5 км на ПдЗ ад в. Карма Лельчыцкага р-на. Цячэ па лясістай забалочанай мясцовасці.

ТАРАСІЦА, Тарэсіца, рака ў Брагінскім і Чарнобыльскім (Кіеўская вобл.) р-нах, у бас. Прыпяці. Даўжыня каля 20 км, у тым ліку на Беларусі 14,5 км. Пачынаецца за 4,5 км на ПдЗ ад в. Карлаўка Брагінскага р-на, упадае ў Кіеўскае вадасховішча з Пн. Рэчышча на тэрыторыі Беларусі каналізаванае. Цячэ ў зоне адсялення.

ТАРТАК, Лучыла, возера ва Ушацкім р-не.

Пл. 0,54 км².
Найбольшая глыбіня 11,4 м.
Даўжыня 1,76 км.



Возера Тартак.

Найбольшая шырыня 0,5 км.
Даўжыня берагавой лініі 4,44 км.
Аб'ём вады 2,5 млн. м³.
Пл. вадазбору 116 км².

У бас. р. Ушача (цячэ праз возера), за 20 км на ПдЗ ад г. п. Ушачы, за 1,5 км на Пд ад в. Царкавішча. Схілы катлавіны вышыней 6—9 м (на ПдУ 10—15 м), пад лесам. Берагі нізкія, пясчаныя, часткамі пад хмызняком, забалочаныя. На ПнУ і ПдЗ пойма шырыней 100—150 м, парослая хмызняком. Дно да глыбіні 2 м пясчанае, ніжэй ілістае. На Пн востраў пл. 0,1 га. Уздоўж берагоў да глыбіні 1,7 м вузкая паласа надводнай расліннасці, падводныя макрафіты пашыраны да глыбіні 3 м. Ракой Ушача злучана з азерамі Мурагі (на ПдЗ) і Царкавішча (на ПнУ).

ТАРЭСІЦА, рака, гл. Тарасіца.

ТАТАРКА, рака ў Гродзенскім р-не, левы прыток р. Ласосна (бас. Немана).

Даўжыня 13 км.
Пл. вадазбору 134 км².
Сярэдні нахіл воднай паверхні 4,6 ‰.

Пачынаецца на З ад в. Дубніца, цячэ ў межах Гродзенскага ўзвышша, упадае ў Ласосну на У ад в. Тарусічы. Рэчышча на працягу 4 км (ад в. Саннікі да в. Караліно) каналізаванае. **ТАТАРКА**, рака ў Смагонскім р-не, левы прыток р. Кужэц (бас. Вілі). Даўжыня 11 км. Пачынаецца каля в. Цярэшкі, упадае ў Кужэц на Пн ад в. Зарудзічы. Рэчышча на працягу 3,5 км (ад в. Кеўлы да в. Зарудзічы) каналізаванае.

ТАТАРСКІ КАНАЛ, меліярацыйны канал у Любанскім р-не, левы прыток Загальскага 10-га канала (бас. Прыпяці). Даўжыня 22,2 км. Пачынаецца з Слаўкавіцка-Ямінскага канала, за 5 км на ПнУ ад в. Баянічы. Вусце за 2 км на ПнУ ад в. Дварэц.

ТАУКАЧЫХА, меліярацыйны канал у Іванаўскім р-не, правы прыток канала Страмец (бас. Прыпяці). Даўжыня 8,6 км. Пачынаецца за 2 км на ПнЗ ад

ТАЦЭНСКІ

в. Ападышча, вусце за 1,5 км на ПДУ ад в. Страмец. Частка вады з Таўкачыхі па канале-адгэлінаванні трапляе ў Пясчанае возера.

ТАЦЭНСКІ КАНАЛ, меліярацыйны канал у Клічаўскім р-не, правы прыток р. Нясета (бас. Дняпра). Даўжыня 5,5 км. Пачынаецца за 1,8 км на ПнЗ ад в. Рабок, упадае ў Нясету каля в. Чырвоны Бераг.

ТАЧНІЦА, рака ў Пружанскім р-не, левы прыток р. Левая Лясная (бас. Зах. Буга). Даўжыня 5,8 км. Пачынаецца на ўскраіне асушанага Чапялеўскага балота, за 0,5 км на Пн ад в. Купчы, каля моста на аўтадарозе Купчы — Чапалі. Вусце на У ад г. п. Шарашова. Рэчышча каналізаванае.

ТАЧЫЯ, рака ў Камянецкім р-не, правы прыток р. Лясная (бас. Зах. Буга).

Даўжыня 15 км.

Пл. вадазбору 38 км².

Сярэдні нахіл воднай паверхні 1,9 ‰.

Пачынаецца за 1 км на ПДУ ад в. Манчакі, цячэ па Прыбугскай раўніне, вусце каля в. Млыны.

ТОКАРКА, меліярацыйны канал у Бабруйскім р-не, левы прыток р. Ваўчанка (бас. Дняпра). Даўжыня 7,2 км. Пачынаецца каля паўночна-заходняй ускраіны в. Старыкі, упадае ў Ваўчанку за 1,2 км на ПнУ ад в. Баяры.

ТОНВА, Тонава, Шатылка, Шозімка, рака ў Стаўбіцкім р-не, правы прыток р. Сула (бас. Немана).

Даўжыня 13 км.

Пл. вадазбору 48,8 км².

Сярэдні нахіл воднай паверхні 1,8 ‰.

Пачынаецца на У ад в. Ляўкоўшчына, цячэ па паўднева-заходніх схілах Мінскага ўзвышша, упадае ў Сулу на З ад в. Рудня. Рэчышча ад вытоку на працягу 9,3 км каналізаванае. Прымае сцек з меліярацыйных каналаў.

ТОПКАЯ ЛУЧКА, Турчанка, рака ў Сенненскім р-не, правы прыток р. Абалянка (бас. Зах. Дзвіны). Даўжыня 9,4 км. Пачынаецца за 1,7 км на ПДУ ад в. Алексінчы, вусце за 2 км на Пн ад в. Зямковічы. Рэчышча ад вытоку на працягу 4,8 км каналізаванае.

ТОРКЛІ, возера ў Полацкім р-не.

Пл. 0,14 км².

Даўжыня 0,65 км.

Найбольшая шырыня 0,3 км.

Даўжыня берагавой лініі 1,5 км.

Пл. вадазбору 2,25 км².

У бас. р. Званца (прыток Дрысы), за 22 км на ПнЗ ад Полацка, за 1 км на ПДУ ад в. Уладычына. Схілы катлавіны вышыняй 5—7 м (на Пд і Пн да 2 м), пад лесам і хмызняком, на У разараныя.

ТОЧАНКА, Тучанка, рака ў Асі-

повіцкім р-не, правы прыток р. Сіняя (бас. Дняпра).

Даўжыня 11 км.

Пл. вадазбору 48 км².

Сярэдні нахіл воднай паверхні 0,5 ‰.

Пачынаецца за 2 км на Пн ад в. Гальчаўка, вусце за 1 км ад паўдневай ускраіны г. Асіповічы. Рэчышча каналізаванае.

ТОШЧЫЦА, рака ў Быхаўскім р-не, правы прыток р. Дняпро.

Даўжыня 19 км.

Пл. вадазбору 119 км².

Сярэдні нахіл воднай паверхні 1,1 ‰.

Пачынаецца ва ўрочышчы Трасцяное Балота, за 1,5 км на Пд ад в. Лудчыцы, вусце за 2 км на ПДУ ад в. Ніжняя Тошчыца. Амаль усе рэчышча каналізаванае.

ТРАВІНКА, рака ў Краснапольскім р-не, правы прыток р. Тур'я (бас. Дняпра). Даўжыня 8,4 км. Пачынаецца за 0,5 км на ПдЗ ад в. Буглаі Высакаборацкага сельсавета, вусце за 0,5 км на З ад в. Кажамякіна. Рэчышча ад вытоку на працягу 6,2 км каналізаванае.

ТРАВІНСКІ КАНАЛ, меліярацыйны канал у Кобрынскім і Драгічынскім р-нах, левы прыток Паведскага канала (бас. Зах. Буга). Даўжыня 6,1 км. Пачынаецца з сажалкі меліярацыйнай сістэмы «Травы», за 2 км на Пд ад усходняй ускраіны в. Павіцце Кобрынскага р-на, заканчваецца тупіком каля аўтадарогі Павіцце — Радастава, за 1,5 км на З ад в. Ражное Драгічынскага р-на. Вада з канала падаецца на польдэрную сістэму «Травы», лішак скідаецца ў Паведскі канал.

ТРАЙЧАНСКІ КАНАЛ, гл. Сцяжны канал.

ТРАПЯГУШКА, рака ў Іўеўскім р-не, правы прыток р. Клява (бас. Немана). Даўжыня 7 км. Пачынаецца на ПДУ ад в. Пяцкуны, упадае ў Кляву на Пн ад в. Дзюраны. Рэчышча на працягу 5,9 км (ад вытоку да в. Сурвілішкі) каналізаванае. Каля в. Сурвілішкі створана сажалка (пл. 0,2 км²).

ТРАСНА, рака ў Быхаўскім р-не, левы прыток р. Дняпро.

Даўжыня 17 км.

Пл. вадазбору 78 км².

Сярэдні нахіл воднай паверхні 1,2 ‰.

Пачынаецца за 2 км на ПДУ ад в. Чырвоная Слабада, вусце за 0,5 км на З ад в. Старая Трасна. Рэчышча на працягу 15 км ад вытоку каналізаванае.

ТРАСЦІНКА, рака ў Хоцімскім р-не, правы прыток р. Мужычок (бас. Дняпра). Даўжыня 10,4 км. Пачынаецца за 1 км на ПдЗ ад в. Разальмоў, вусце на паўночнай ускраіне в. Трасціно. Рэчышча на працягу 6,6 км ад вытоку каналізаванае.

ТРАСЦЯНЁЦ, рака, гл. Славень.

ТРАСЦЯНІЦА, Трасцяніцкі канал, рака ў Маларыцкім, Кобрын-

скім і Жабінкаўскім р-нах, левы прыток р. Мухавец (бас. Зах. Буга).

Даўжыня 34,3 км.

Пл. вадазбору 224 км².

Сярэднегадавы расход вады ў вусце 0,78 м³/с.

Сярэдні нахіл воднай паверхні 0,2 ‰.

Пачынаецца на ўскраіне лесу, за 1,7 км на Пн ад в. Малы Паўлопал Маларыцкага р-на, цячэ па Брэсцкім Палессі. Вусце за 2 км на ПнУ ад в. Піліпавічы Жабінкаўскага р-на. Даўжыня ракі ў сярэднім і ніжнім цячэнні невыразная. Рэчышча (шырыня 6—8 м) каналізаванае. Берагі славінныя вышыняй да 1 м.

ТРАСЦЯНКА, Крапіўна, рака ў Хоцімскім і Касцюковіцкім р-нах, левы прыток р. Беседзь (бас. Дняпра).

Даўжыня 19 км.

Пл. вадазбору 84 км².

Сярэдні нахіл воднай паверхні 1,1 ‰.

Пачынаецца каля паўдневай ускраіны в. Арол Хоцімскага р-на, вусце за 1 км на Пн ад в. Бялынкавічы Касцюковіцкага р-на. Рэчышча на працягу 8,4 км (ад в. Яленаўка Хоцімскага р-на да в. Вялікая Крапіўна Касцюковіцкага р-на) каналізаванае.

ТРАСЦЯНКА, Чарняўка, рака ў Дзятлаўскім р-не, правы прыток р. Чарняўка (бас. Немана).

Даўжыня 13 км.

Пл. вадазбору 30 км².

Сярэдні нахіл воднай паверхні 4,8 ‰.

Пачынаецца на схілах Навагрудскага ўзвышша, каля в. Кашкалы, цячэ праз лясное ўрочышча Пацаўшчына, упадае ў Чарняўку на У ад в. Навацёлкі.

ТРАСЦЯНКА, Карыценка, рака ў Слоніўскім р-не, правы прыток р. Зальвянка (бас. Немана). Даўжыня 9 км. Пачынаецца каля в. Вострава, упадае ў Зальвянку за 2,5 км на У ад в. Хомічы Зальвенскага р-на. Прыток — ручай Дзейка. Рэчышча на працягу 3,5 км ад вытоку і 1,5 км да вусця каналізаванае (на гэтых участках прымае сцек з меліярацыйных каналаў).

ТРАСЦЯНКА, рака ў Мінскім р-не, левы прыток р. Свіслач (бас. Дняпра). Даўжыня 8 км. Пачынаецца за 1 км на ПнУ ад в. Вялікі Трасцянец, вусце за 2 км на Пд ад в. Ельніца. Рэчышча на участках па 0,2 км каля вёсак Малы Трасцянец і Ельніца каналізаванае, там жа плаціны і сажалкі. У нізоўі на правым беразе спарткомплекс «Стайкі».

ТРАСЦЯНКА, рака ў Бабруйскім і Глускім р-нах, левы прыток р. Ліса (бас. Прыпяці). Даўжыня 5 км. Пачынаецца за 0,8 км на У ад в. Гарохаўка Бабруйскага р-на, вусце за 3 км на Пн ад в. Сцяпанаўка Глускага р-на. Рэчышча ад вытоку і перад вусцем на працягу 1,8 км каналізаванае.

ТРАСЦЯНКА, рака ў Навагрудскім р-не, правы прыток р. Лешчанка (бас. Немана). Даўжыня 5 км. Пачынаецца за 1,5 км на З ад в. Уселяб, упадае ў Лешчанку на ПДЗ ад в. Лешчанка. Рэчышча на працягу 3 км (ад в. Трасцянка да вусця) каналізаванае.

ТРАШЧЫЦКІ КАНАЛ, меліярацыйны канал у Карэліцкім р-не, левы прыток р. Уша (бас. Немана). Даўжыня 6 км. Пачынаецца з канала Церабостынскі (каля в. Лыкавічы), упадае ў Ушу за 1 км на ПНУ ад в. Трашчычы.

ТРАЯНОЎСКІ КАНАЛ, меліярацыйны канал у Гомельскім р-не, левы прыток р. Дняпро. Даўжыня 12,2 км. Пачынаецца за 2 км на ПНУ ад в. Межы, упадае ў Дняпро за 2,6 км на ПД ад в. Рудня-Марымонава.

ТРОЙНЯ, рака, гл. Клішэўка.

ТРОСЕНКА, рака ў Шклоўскім р-не, правы прыток р. Дняпро.

Даўжыня 11 км.
Пл. вадазбору 28 км².
Сярэдні нахіл воднай паверхні 4‰.

Пачынаецца за 0,7 км на ПДУ ад в. Тросна, вусце за 1,5 км на У ад в. Нізоўцы. Цячэ па паўднёвых схілах Аршанскага ўзвышша. Рэчышча ад вытоку на працягу 2,6 км каналізаванае.

ТРОСЛІУКА, Гіжэнка, рака ў Чэрыкаўскім і Слаўгарадскім р-нах, левы прыток р. Проня (бас. Дняпра).

Даўжыня 16 км.
Пл. вадазбору 67 км².
Сярэдні нахіл воднай паверхні 2,2‰.

Пачынаецца за 1 км на ПнЗ ад в. Гіжня Чэрыкаўскага р-на, вусце за 2,5 км на ПДЗ ад в. Гіжэнка Слаўгарадскага р-на. Цячэ па Аршанска-Магілёўскай раўніне, на значным працягу праз лес.

ТРОСНА, возера ў Полацкім р-не.

Пл. 0,45 км².
Даўжыня 1 км.
Найбольшая шырыня 0,6 км.
Даўжыня берагавой лініі 2,77 км.
Пл. вадазбору 3,5 км².

У бас. р. Палата, за 33 км на ПНУ ад Полацка, за 8 км на З ад в. Труды. Схілы катлавіны вышыняй 5—10 м. Берагі нізкія, на З забалочаныя. У паўночна-заходняй частцы востраў пл. каля 1 га. На ПД выцякае ручай у р. Палата.

ТРОСНА, возера ў Полацкім р-не.

Пл. 0,28 км².
Даўжыня 1,38 км.
Найбольшая шырыня 0,35 км.
Даўжыня берагавой лініі 3,05 км.
Пл. вадазбору 13 км².

У бас. р. Тросніца (выцякае з возера), за 20 км на ПНУ ад Полацка, за 0,5 км на З ад в. Затрасценне. Схілы катлавіны пераважна не выражаны, месцамі вышыняй да 2 м, пад лесам, на У разараныя. Берагі забалочаныя, сплавінныя. Выцякае ручай у возера без назвы.

ТРОСНА, возера ў Полацкім р-не.

Пл. 0,25 км².
Даўжыня 0,55 км.
Найбольшая шырыня 0,48 км.
Даўжыня берагавой лініі 1,55 км.
Пл. вадазбору 2,62 км².

У бас. р. Бельчыца (прыток Зах. Дзвіны), за 5 км на ПД ад Полацка, за 0,6 км на ПДУ ад в. Тросна. Схілы катлавіны вышыняй да 5 м, на З і Пн не выражаны. Выцякае ручай у р. Бельчыца.

ТРОСНА, возера ў Гарадоцкім р-не.

Пл. 0,02 км².
Даўжыня 0,27 км.
Найбольшая шырыня 0,22 км.
Даўжыня берагавой лініі 0,7 км.

У бас. р. Лужаснянка, за 24 км на ПНУ ад г. Гарадок, за 2,5 км на З ад в. Казловічы. Схілы катлавіны вышыняй 7—10 м, на Пн нізкія. Праз возера цячэ р. Трасцянка.

ТРОСНІЦА, рака ў Полацкім р-не, правы прыток р. Струнка (бас. Зах. Дзвіны).

Даўжыня 16 км.
Пл. вадазбору 65 км².
Сярэдні нахіл воднай паверхні 0,9‰.

Выцякае з воз. Тросна за 1,5 км на ПДУ ад в. Стадола, цячэ праз возера без назвы і воз. Літоўка. Вусце каля в. Арэхаўчы.

ТРОШЧА, возера ва Ушацкім р-не.

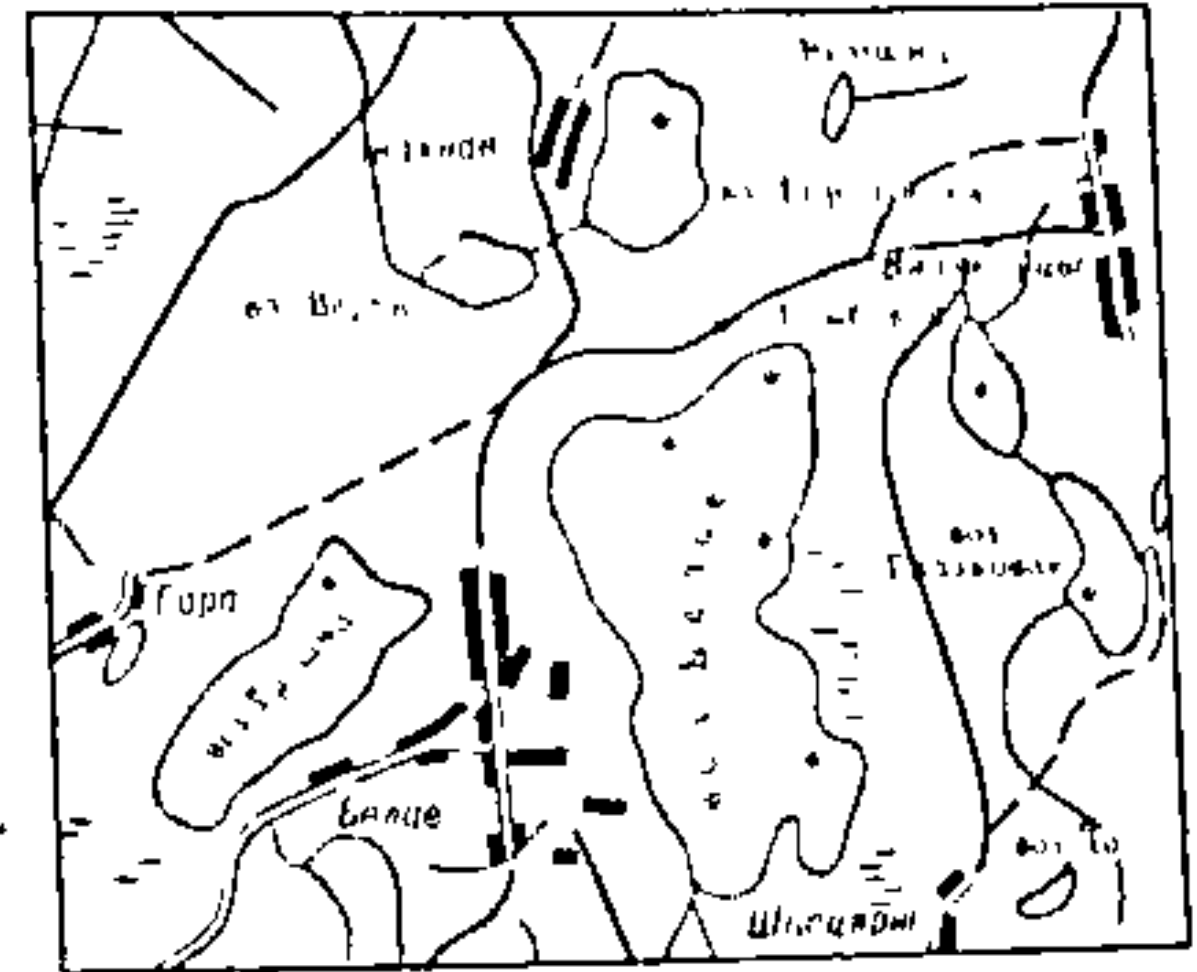
Пл. 0,51 км².
Найбольшая глыбіня 38,2 м.
Даўжыня 1,33 км.
Найбольшая шырыня 0,49 км.
Даўжыня берагавой лініі 3,24 км.
Аб'ём вады 6,3 млн. м³.
Пл. вадазбору 2,4 км².

У бас. р. Зах. Дзвіна, за 16 км на ПДУ ад г. п. Ушачы, каля в. Белае. Схілы катлавіны вышыняй 10—14 м (на ПДЗ да 20 м, на Пн і ПД паніжаюцца да 6 м), усходнія разараныя, заходнія параслі мяшаным лесам. Берагі на ПДЗ і ПДУ зліваюцца са схіламі, на невялікім участку на ПД сплавінныя; да ўрэзу вады расце хмызняк. Дно да глыбіні 2—2,5 м пясчанае, ніжэй ілістае. Вада вызначаецца высокай празрыстасцю і нізкай колеранасцю. Шырыня паласы надводнай расліннасці ад 0,5 м да 50 м.

ТРУБІНЕЦ, возера ў Мёрскім р-не.

Пл. 0,11 км².
Найбольшая глыбіня 11,8 м.
Даўжыня 0,58 км.
Найбольшая шырыня 0,26 км.
Даўжыня берагавой лініі 1,45 км.
Аб'ём вады 0,4 млн. м³.
Пл. вадазбору 9 км².

У бас. р. Мерыца, за 4 км на У ад г. Меры, каля в. Чэрас. Схілы катлавіны вышыняй 5—10 м, разараныя. Берагі зліваюцца са схіламі, на З нізкія, забалочаныя. Дно да глыбіні 1,2—1,5 м пясчанае, ніжэй ілістае.



Масар

Возера Трошча.

Расліннасць пашырана да глыбіні 3 м.

ТРУБІНКА, Трубунка, рака ў Асіповіцкім р-не, правы прыток р. Свіслач (бас. Дняпра). Даўжыня 7,2 км. Пачынаецца за 1,5 км на ПнЗ ад г. Асіповічы, вусце за 1 км на ПнУ ад в. Цяплухі. Рэчышча ад вытоку на працягу 4,4 км каналізаванае.

ТРУБЯЦІНСКІ КАНАЛ, меліярацыйны канал у Любанскім р-не, левы прыток Любанскага 1-га водападводзячага канала (бас. Прыпяці). Даўжыня 7,1 км. Пачынаецца за 3 км на ПД ад в. Плюсна, вусце за 2,6 км на Пн ад в. Наўгальнае.

ТРУДАВЫ КАНАЛ, меліярацыйны канал у Іванаўскім р-не, левы прыток Папярочнага канала (бас. Прыпяці). Даўжыня 9 км. Пачынаецца каля в. Стараселле, вусце за 1 км на ПД ад в. Трудавая. Прыток — канал Стрымня (справа).

ТРУДЗЕЖ, меліярацыйны канал у Лельчыцкім р-не, правы прыток Рубрынскага канала (бас. Прыпяці). Даўжыня 10 км. Пачынаецца за 2,5 км на Пн ад в. Букча, вусце за 8,5 км на ПнЗ ад в. Карма.

ТРУДНІЦА, рака ў Верхнядзвінскім р-не, у бас. Зах. Дзвіны. Даўжыня 3 км. Выцякае з Страднага возера з ПНУ, за 0,9 км на ПДЗ ад в. Лісна, упадае ў воз. Бузянка з З, за 1,3 км на ПДУ ад той жа вескі.

ТРУМПІЦКАЕ ВОЗЕРА, у Пастаўскім р-не.

Пл. 0,44 км².
Найбольшая глыбіня 4 м.
Даўжыня 1,37 км.
Найбольшая шырыня 0,57 км.
Даўжыня берагавой лініі 3,86 км.
Аб'ём вады 1,14 млн. м³.
Пл. вадазбору 8,6 км².

У бас. р. Галбіца, за 26 км на ПНУ ад г. Паставы, каля в. Вайцяхі. Схілы катлавіны вышыняй 6—8 м (на ПНУ 2—3 м), разараныя; участкі тэраса вышыняй 1,2—1,4 м. Берагі нізкія, пясчаныя і пясчана-галечныя, пад хмызняком, месцамі на ПД сплавінныя. Дно плоскае, ілістае, на невялікім участку каля ўсходняга берага

я і сапрапелістая. Зарастае слаба.
 дводная расліннасць пашырана да
 б'іні 1,9 м. Праз возера цячэ р.
 ва (злучае яго з воз. Атолава).
РАЎКА, рака, гл. Успол.
РАУ-АЛЬГОМЕЛЬСКИ КАНАЛ, ме-
 рацыйны канал у Столінскім і
 ыткавіцкім р-нах, правы прыток
 Прыпяць. Даўжыня 25 км. Пачы-
 ецца за 3,5 км на ПнЗ ад в. Церабі-
 ны Столінскага р-на, вусце на паў-
 чна-заходняй ускраіне г. п. Тураў
 ыткавіцкага р-на.
РАЎКА, Ш ч у ч ы н к а, рака ў Шчу-
 нскім р-не, левы прыток р. Тур'я
 (с. Нёмана). Даўжыня 8 км. Пачы-
 ецца за 1,5 км на У ад в. Даў-
 даўшчына, цячэ па Лідскай раўні-
 , упадае ў Тур'ю за 1,4 км на З ад г.
 рчучын. Рэчышча ад вытоку на пра-
 пу 3 км каналізаванае. У Шчучыне
 рацэ створана сажалка (пл. 0,05 км²).
УРАЎЛЯ, возера, гл. Туроўля.
УРАЎЛЯНКА, Туроўля, рака ў
 олацкім р-не, левы прыток Зах.
 звіны.

Даўжыня 10 км.
 Пл. вадазбору 1000 км².
 Сярэднегадавы расход вады ў вус-
 ці 6,9 м³/с.
 Сярэдні нахіл воднай паверхні
 1,3 ‰.

Выцякае з воз. Туроўля за 1,5 км
 а ПДЗ ад в. Пуканаўка 2-я, вусце каля
 Гарадзішча. На вадазборы ракі 9 %
 аверхні займаюць азёры, на ім раз-
 ешчана Ушацкая група азёр.

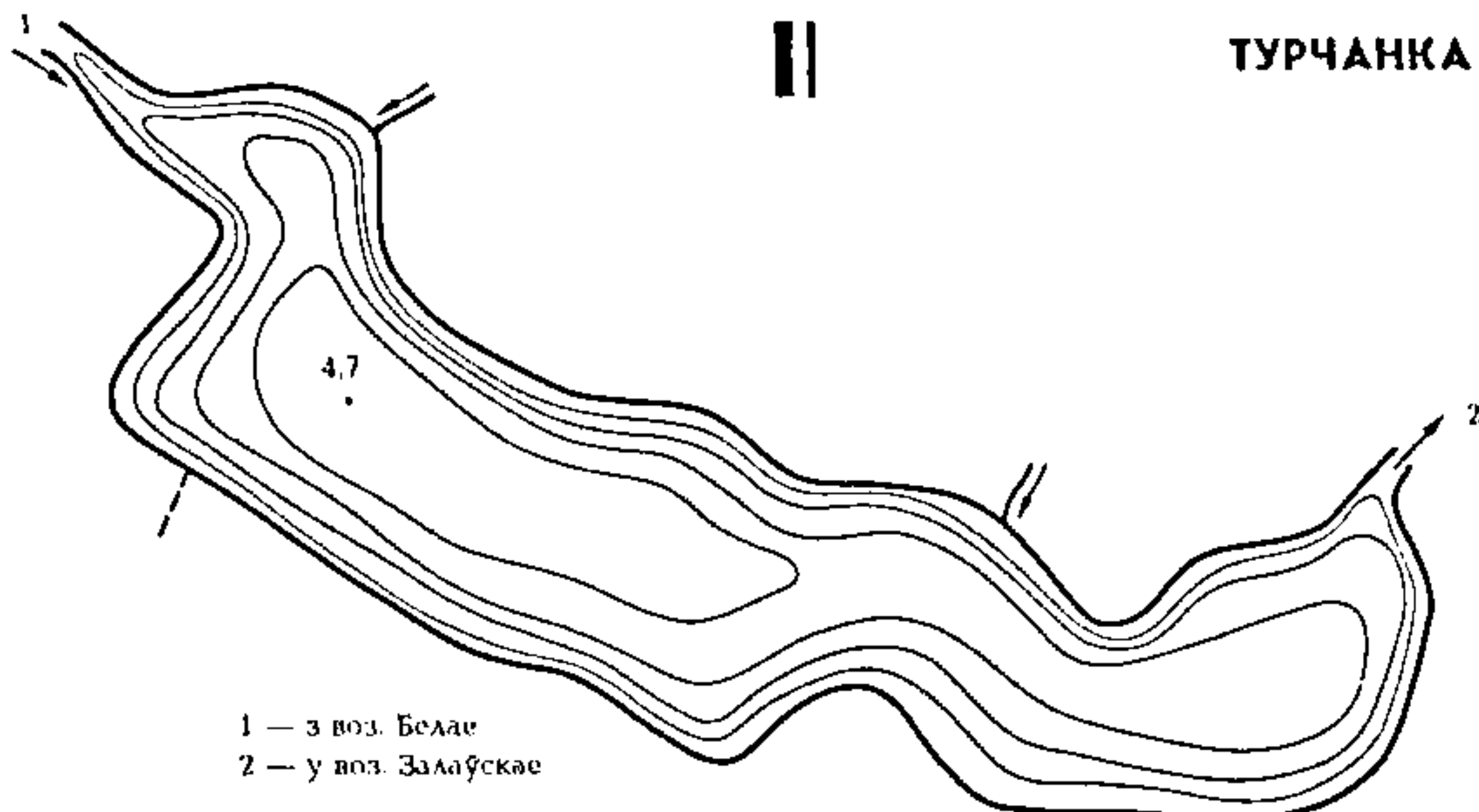
УРАЎЛЯНСКИ КАНАЛ, меліяра-
 ыйны канал у Полацкім р-не, левы
 прыток Зах. Дзвіны. Даўжыня 7 км.
 Пачынаецца за 1 км на З ад в. Пу-
 анаўка 1-я, вусце за 1,3 км на ПДЗ
 ад в. Шматова.

УРОЎЕ, гл. Туравейскае возера.
УРОЎЛЯ, рака, гл. Тураўлянка.
ТУРОЎЛЯ, Тураўля, возера ў По-
 ацкім р-не.

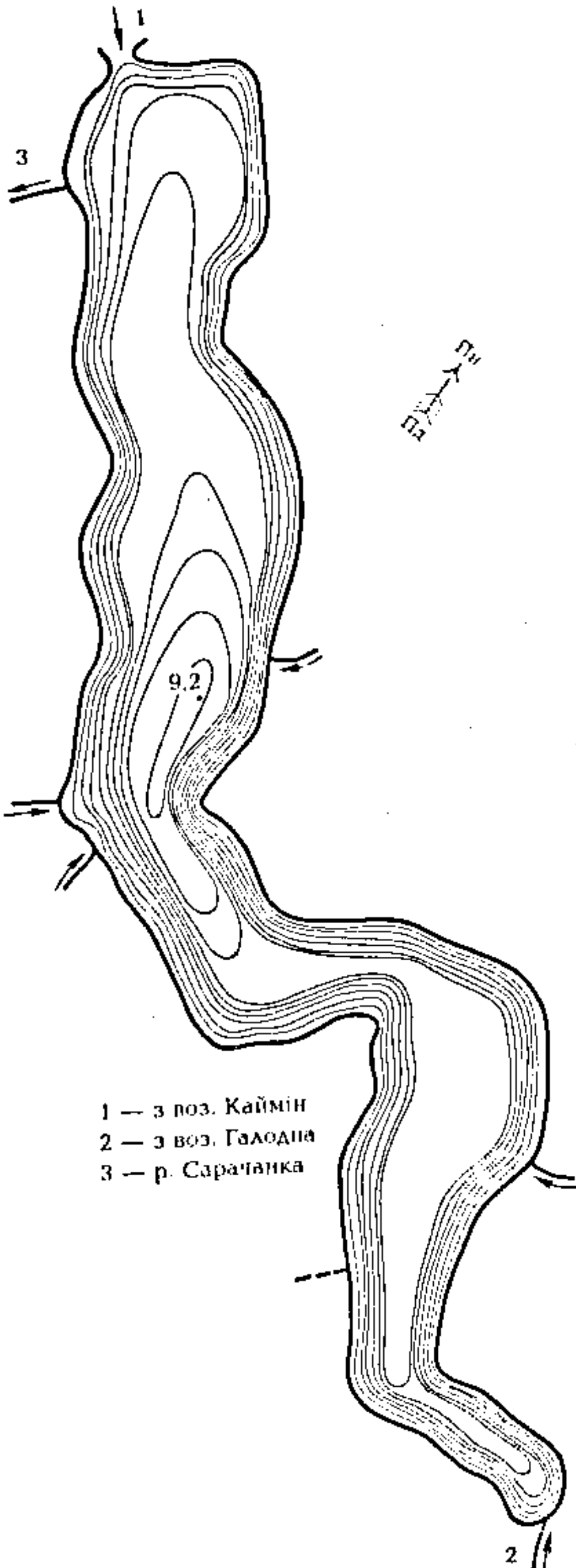
Пл. 0,9 км².
 Найбольшая глыбіня 0,8 м.
 Даўжыня 3,2 км.
 Найбольшая шырыня 0,5 км.
 Даўжыня берагавой лініі 8,7 км.
 Аб'ём вады 0,25 млн. м³.
 Пл. вадазбору 803 км².

У бас. р. Тураўлянка (выцякае з
 возера), за 16 км на ПД ад Полацка,
 каля в. Емяльянікі. Схілы катлавіны
 вышынёй 10—18 м (на ПнУ 7—9 м),
 пераважна пад хваёвым лесам, на Пн
 месцамі разараныя, амаль на ўсім
 працягу вылучаецца абразійны ўступ
 вышынёй 3—6 м над узроўнем возера.
 Берагі высокія, месцамі забалочаныя.
 Дно сапрапелістае, вузкая паласа ўз-
 доўж берага выслана ашчачаненым
 ілам. Зарастае. Упадае пратока з воз.
 Суя і ручай.

ТУРОЦКИ КАНАЛ, меліярацыйны ка-
 нал у Любанскім р-не, правы прыток
 Юркавіцкага канала (бас. Прыпяці).
 Даўжыня 8,2 км. Пачынаецца за 3 км
 на З ад в. Федараўка, вусце за 2,5 км
 на У ад в. Ляхаўка.

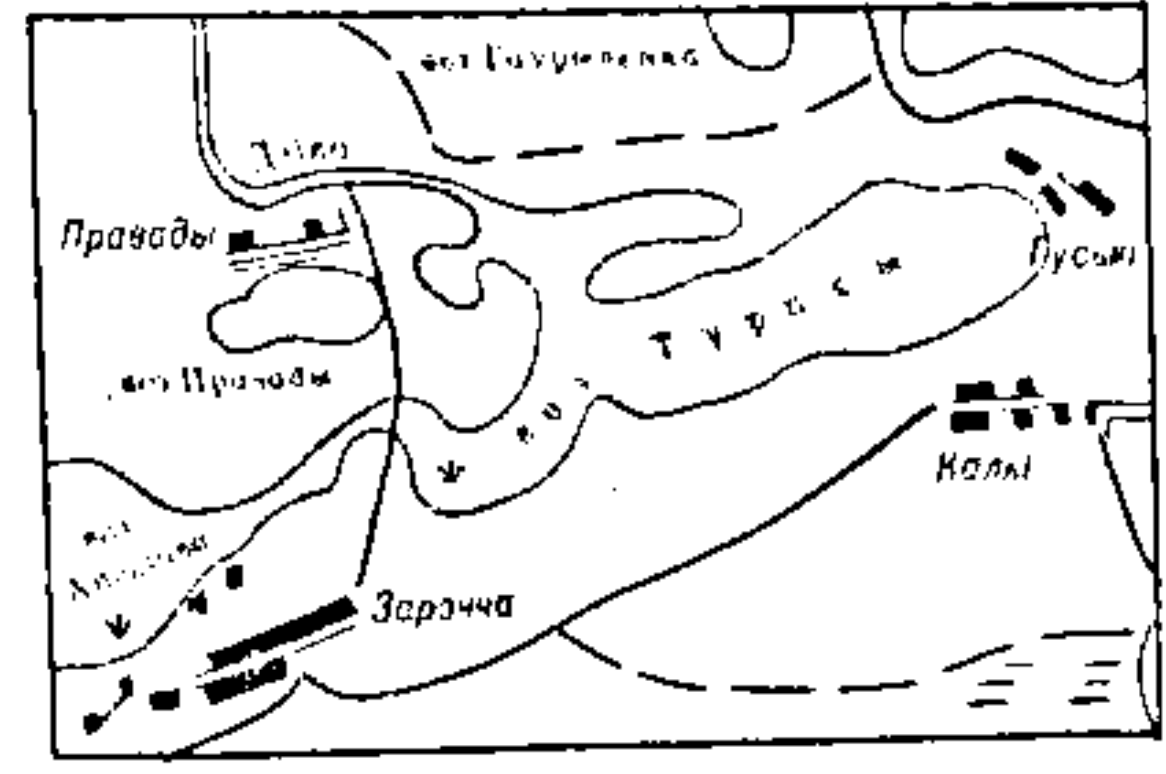


Туравейскае возера.

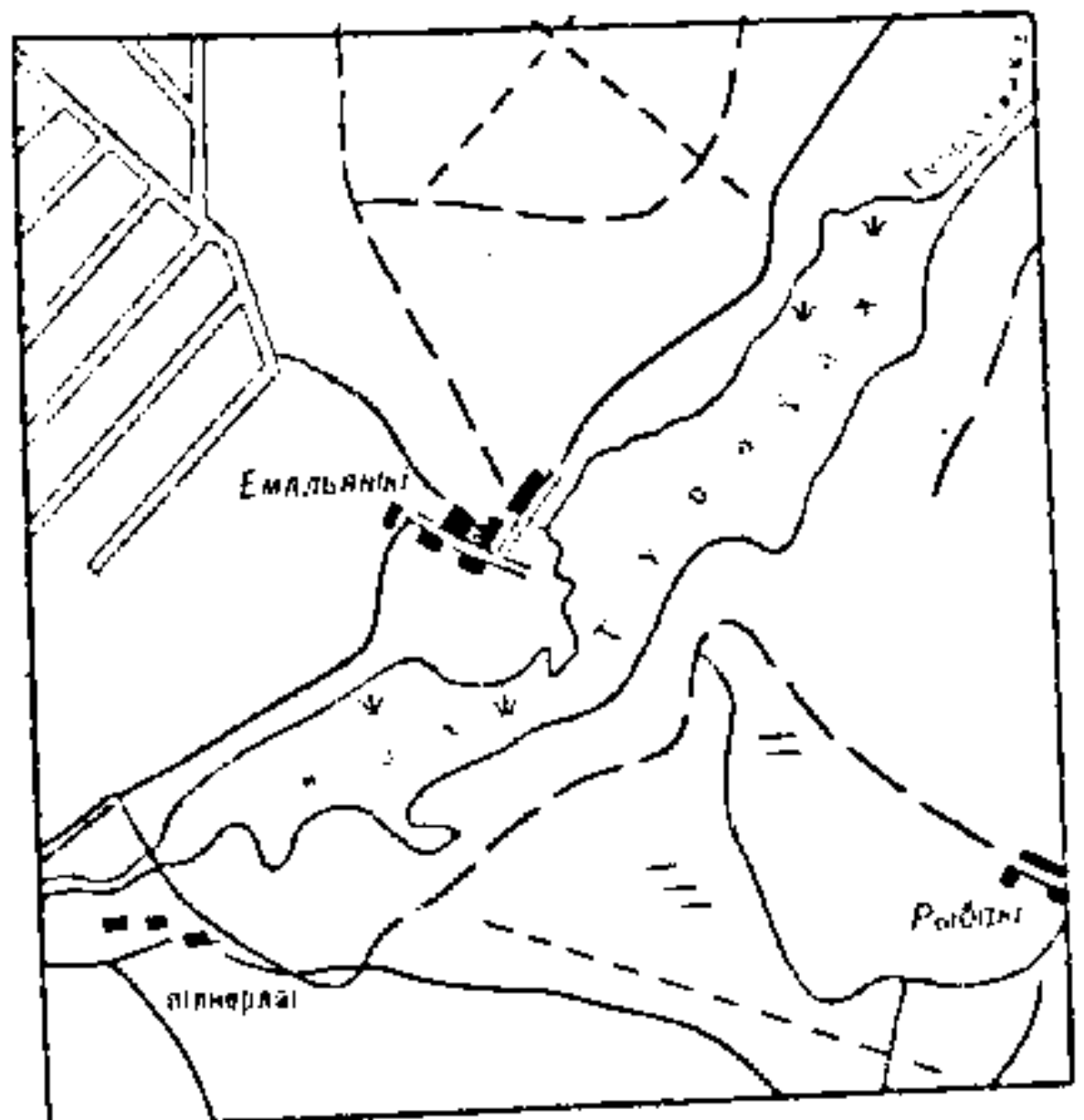


Тумскае возера.

ТУРОЦКИ КАНАЛ, меліярацыйны
 канал у Петрыкаўскім р-не, левы
 прыток Прыпяці. Даўжыня 7,5 км. Па-
 чынаецца каля заходняй ускраіны р.



Возера Турасы.

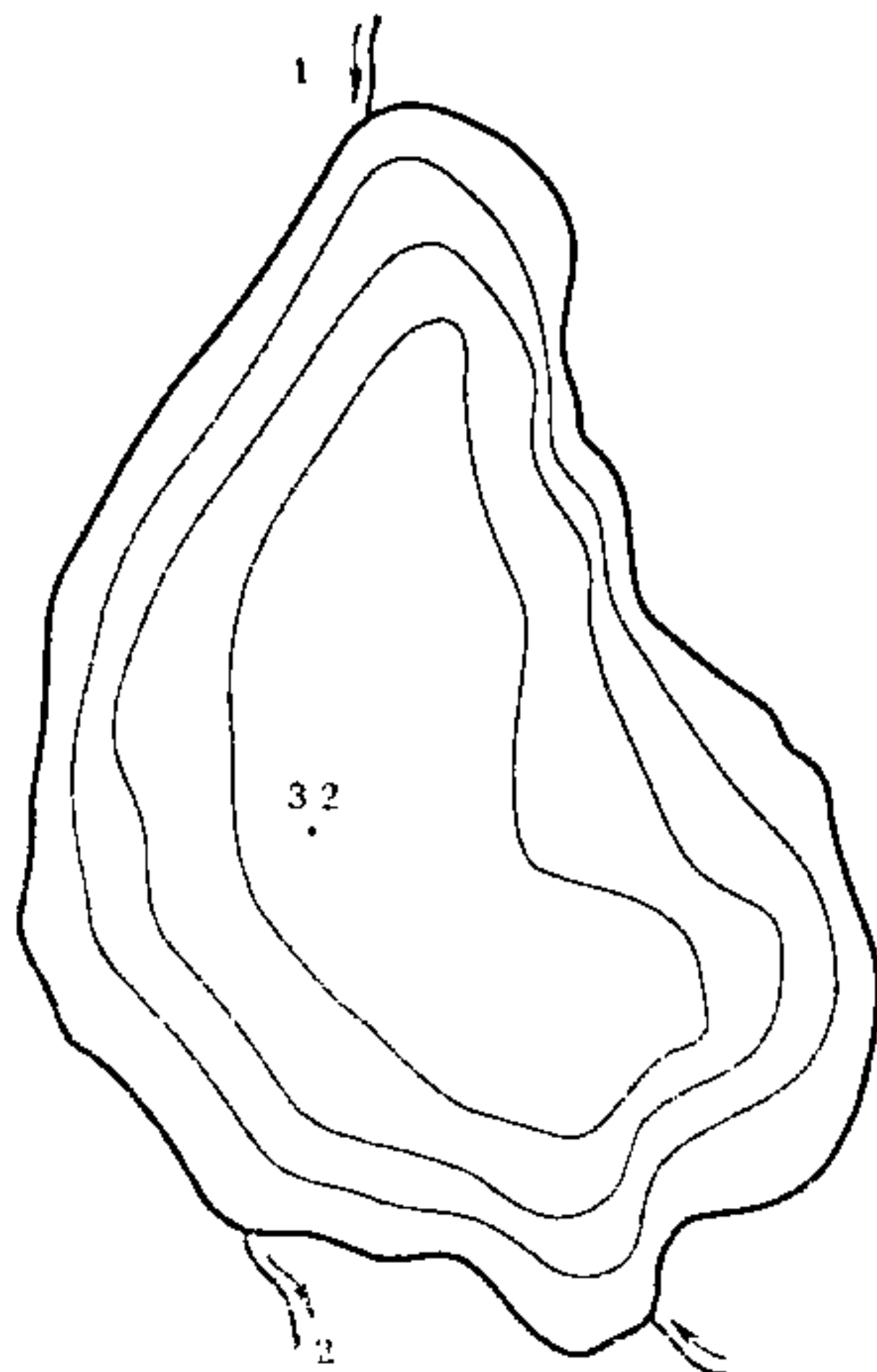


Возера Туроўля.

Рубча, вусце за 4 км на ПнУ ад в.
 Мардзвін.
ТУРСКИ КАНАЛ, меліярацыйны ка-
 нал у Рагачоўскім р-не, левы прыток
 р. Вуглянка (бас. Дняпра). Даўжыня
 8,6 км. Пачынаецца за 2 км на ПДУ
 ад в. Турск, упадае ў Вуглянку ў в.
 Гардзілавічы.
ТУРЧАНКА, рака ў Клічаўскім р-не,
 левы прыток р. Нясета (бас. Дняпра).

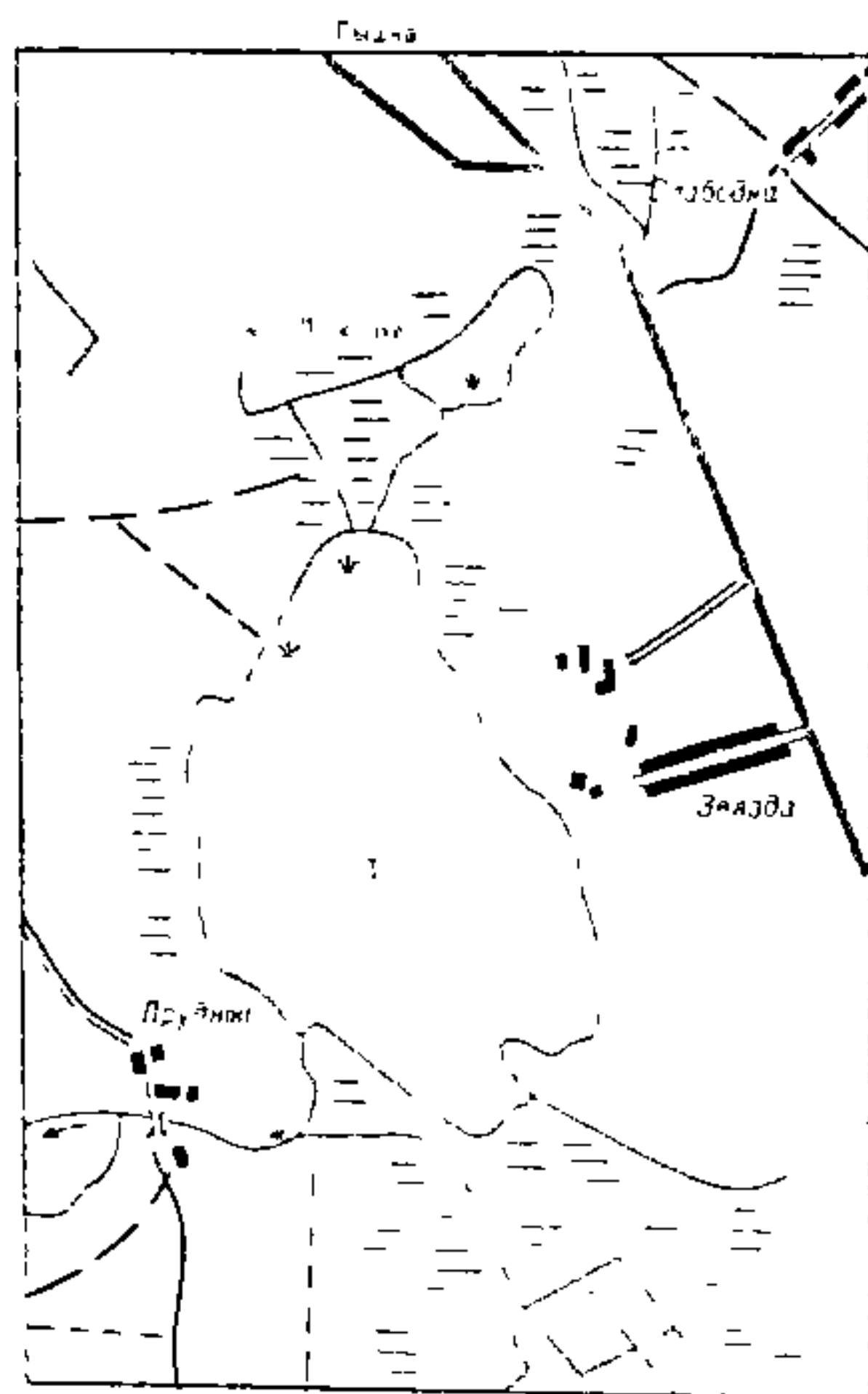
Даўжыня 12 км.
 Пл. вадазбору 20 км².
 Сярэдні нахіл воднай паверхні
 1,3 ‰.

ТУРЧАНКА



1 — з воз. Лукалец
2 — р. Сергуч

Возера Тэжліц.



Возера Тэжліц.

Пачынаецца за 0,6 км на З ад в Слабодка, вусце за 0,4 км на ПДУ ад в Турчанка. Рэчышча каналізаванае.

ТУРЧАНКА, назва р. Толкая Лучка ў верхнім цячэнні.

ТУРЫНСКІ КАНАЛ, меліярацыйны

канал у Пухавіцкім р-не, правы прыток р. Свіслач (бас. Дняпра). Даўжыня 9,2 км. Пачынаецца каля ўсходняй ускраіны в. Звязда, упадае ў Свіслач у в. Турын.

ТУРЫНСКІ КАНАЛ, меліярацыйны канал у Глуцкім р-не, правы прыток Веснаўскага канала (бас. Прыпяц). Даўжыня 6,2 км. Пачынаецца за 2,5 км на ПнЗ, вусце за 3,5 км на ПДА ад в. Турыно.

ТУРЫЦКАЕ ВОЗЕРА, на мяжы Лепельскага і Чашніцкага р-наў.

Пл. 0,64 км².

Найбольшая глыбіня 3,9 м.

Даўжыня 3,51 км.

Найбольшая шырыня 0,44 км.

Даўжыня берагавой лініі 6,16 км.

Аб'ём вады 0,89 млн. м³.

Пл. вадазбору 9,5 км².

У бас. р. Ула, за 10 км на ПДЗ ад г. Чашнікі, каля в. Зазерыца (Чашніцкі р-н) Схілы катлавіны вышыней 5—10 м, разараныя. Берагі нізкія, на ПД пясчаныя, астатнія сплавінныя (шырыня сплавіны 5—30 м). Пойма шырыней 5—100 м, пад лесам і хмызняком. Дно сапрапелістае. Зарастае слаба. Упадае ручай, выцякае ручай у р. Ула.

ТУРЭЦ, возера ў Гарадоцкім р-не.

Пл. 0,1 км².

Даўжыня 0,88 км.

Найбольшая шырыня 0,18 км.

Даўжыня берагавой лініі 1,85 км.

У бас. р. Ловаць, за 38 км на ПНУ ад г. Гарадок, за 2,5 км на У ад в. Каверзы. Схілы катлавіны вышыней 4 м, пад хмызняком.

ТУР'Я, рака ў Верхнядзвінскім р-не, правы прыток р. Сар'янка (бас. Зах. Дзвіны). Даўжыня 7,2 км. Пачынаецца за 2,5 км на З ад в. Муквяцца, вусце за 3,5 км на ПнЗ ад в. Вознава. Цячэ па лясістай мясцовасці.

ТУР'Я, рака ў Рэчыцкім, Хойніцкім і Калінкавіцкім р-нах, левы прыток Прыпяц. Даўжыня 46 км. Пачынаецца за 6 км на ПНУ ад в. Шаўлоў Калінкавіцкага р-на. Цячэ праз азеры на пойме Прыпяц і ўпадае ў раку за 4 км на ПнЗ ад в. Ломыш Хойніцкага р-на. Рэчышча ад вытоку на працягу 37 км каналізаванае і называецца каналам Тур'я. Прыток справа — Вужынецкі канал.

ТУР'Я, рака ў Капыльскім і Уздзенскім р-нах, левы прыток Немана.

Даўжыня 35 км.

Пл. вадазбору 208 км².

Сярэднегадавы расход вады ў вусці 1,1 м³/с.

Сярэдні нахіл воднай паверхні 0,9 ‰.

Пачынаецца за 2 км на ПДЗ ад в. Рымашы Капыльскага р-на, працякае па паўночнай ускраіне Капыльскай грады, упадае ў Неман на У ад в. Касцяшы Уздзенскага р-на. Даліна трапецападобная, месцамі невыразная, шырыней 0,5—1,5 км. Пойма роўная, асушаная. Рэчышча каналізаванае, яго

шырыня пераважна 10 м. Прысцек з меліярацыйных каналаў.

ТУР'Я, Т у р э я, рака ў Краснапольскім р-не, левы прыток р. Сянна (бас. Дняпра).

Даўжыня 28 км.

Пл. вадазбору 188 км².

Сярэдні нахіл воднай паверхні 1 ‰.

Пачынаецца за 0,5 км на У ад Непабядзімы, у нізоўі цячэ праз л вусце за 1,5 км на ПДУ ад в. Пільня Чэрыкаўскага р-на. Асноўны прытокі — рэкі Маластоўка, Травіка. Рэчышча звлістае, на працягу 11,8 км (ад вытоку да вусця р. Маластоўка) каналізаванае. На ра г. п. Краснаполле, на яго паўночнаўсходняй ускраіне 2 плаціны і сажанкі).

ТУР'Я, рака ў Шчучынскім р-не, правы прыток Немана.

Даўжыня 17 км.

Пл. вадазбору 107 км².

Сярэдні нахіл воднай паверхні 3,1 ‰.

Пачынаецца за 0,5 км на З ад Янчукі, цячэ ў межах Лідскай раўніны, упадае ў Неман на ПД ад Забор'е. Прытокі: Тураўка, Лука. Рэчышча каналізаванае.

ТУР'Я, рака ў Маладзечанскім р-не, левы прыток р. Уша (бас. Вілія).

Даўжыня 12 км.

Пл. вадазбору 37 км².

Сярэдні нахіл воднай паверхні 5,7 ‰.

Пачынаецца за 1 км на ПД ад в. Лабачоўка, упадае ў Ушу за 0,5 км на Пн ад в. Турэц-Баяры. Рэчышча на працягу 5,7 км (ад моста на аўтадарозе Маладзечна — Смаргонь да в. Турэц-Баяры) каналізаванае.

ТУР'Я, рака, гл. Стрэлка.

ТУСЬБА возера ў Пастаўскім р-не.

Пл. 0,11 км².

Даўжыня 0,6 км.

Найбольшая шырыня 0,25 км.

Пл. вадазбору 8 км².

У бас. р. Паловіца (бас. Дзісны), за 9 км на ПНУ ад г. Паставы, за 1 км на ПНУ ад в. Чарты. Упадае ручай з воз. Чарты, выцякае ручай у Паловіцу.

ТУТЧА, возера ў Расонскім р-не.

Пл. 0,75 км².

Даўжыня 1,2 км.

Найбольшая шырыня 0,9 км.

Пл. вадазбору 8,16 км².

У бас. р. Свольна, за 25 км на ПнЗ ад г. п. Расоны, за 4 км на У ад воз. Лісна, сярод часткова забалочаната лесу. Праз возера цячэ р. Нячэрская.

ТУХІНСКАЕ ВОЗЕРА, у Сенненскім р-не.

Пл. 0,12 км².

Даўжыня 0,61 км.

Найбольшая шырыня 0,28 км.

Пл. вадазбору 9,75 км².

У бас. р. Крывішка, за 0,3 км на У ад г. Сянна. Схілы катлавіны вышыней

а 20 м, пераважна разаранья, участ-
амі пад хмызняком.
УЧАНКА, рака ў Клецкім р-не, левы
прыток р. Нача (бас. Прыпяці).

Даўжыня 18 км.
Пл. вадазбору 93 км².
Сярэдні нахіл воднай паверхні
1,4 ‰.

Пачынаецца за 1,5 км на ПнЗ ад в.
Іскава, вусце за 1 км на ПнЗ ад в.
Іабкі. На рацэ каля в. Туча плаціна і
ажалка (пл. 39 га). Рэчышча кана-
лізаванае.

ТУЧАНКА, рака, гл. Точанка.

ТУШАМЛЯНКА, рака ў Свіслацкім
р-не, левы прыток р. Нараў (бас.
Зах. Буга). Даўжыня 9 км. Пачына-
ецца за 3 км на ПдЗ ад в. Ту-
шамля, вусце каля в. Броўск. Рэ-
чышча каналізаванае.

ТУШЧА, возера ў Смаргонскім р-не.

Пл. 0,34 км².
Найбольшая глыбіня 2 м.
Даўжыня 0,85 км.
Найбольшая шырыня 0,66 км.
Даўжыня берагавой лініі 2,8 км.

Аб'ём вады 0,49 млн. м³.
Пл. вадазбору 6,1 км².

У бас. р. Страча (правы прыток Ві-
ліі), за 32 км на Пн ад г. Смар-
гонь, каля в. Лявонавічы. Схілы кат-
лавіны вышыней 3—4 м, разаранья,
на З і ПнЗ 12—14 м, парослыя лесам.
Берагі пераважна сплавінныя, тарфя-
ністыя, на ПнЗ і ПдУ нізкія, пяс-
чаныя, месцамі на У і ПдУ пад хмыз-
няком. Пойма шырыней 50—100 м,
забалочаная. Дно сапрапелістае, уз-
доўж паўночна-заходніх і паўднева-
ўсходніх берагоў да глыбіні 1 м пяс-
чанае. Зарастае надводнай раслін-
насцю да глыбіні 1,1 м. Выцякае р.
Тушчанка.

ТУШЧАНКА, рака ў Смаргонскім і
Мядзельскім р-нах, левы прыток р.
Страча (бас. Віліі).

Даўжыня 11 км.
Пл. вадазбору 86 км².
Сярэдні нахіл воднай паверхні
1,2 ‰.

Выцякае з воз. Тушча на З, упадае
ў Страчу на Пд ад в. Алешкі Мя-
дзельскага р-на. Пойма часткова забал-

очаная. Прыток р. Непр. Рэчышча ад
вытоку на працягу 5,1 км каналіза-
ванае.

ТЭКЛІЦ, возера ў Лепельскім р-не.

Пл. 2,02 км².
Найбольшая глыбіня 3,2 м.
Даўжыня 2 км.
Найбольшая шырыня 1,3 км.
Даўжыня берагавой лініі 5,5 км.
Аб'ём вады 4,14 млн. м³.
Пл. вадазбору 32,9 км².

У бас. р. Сергуч (выцякае з возера),
за 13 км на ПнЗ ад г. Лепель,
каля в. Звязда. Схілы катлавіны вы-
шыней ад 3 да 12 м, параслі лесам,
участкамі разаранья. Берагі пера-
важна нізкія, пясчаныя, месцамі
забалочаныя, пад лесам і хмызняком,
на Пд сплавінныя. Дно сапрапелістае,
уздоўж берагоў да глыбіні 0,5 м пяс-
чанае. Моцна зарастае. Упадаюць 2
ручаі, у тым ліку з воз. Луколец.
ТЭЛЬМІНСКІ КАНАЛ, гл. Скідны
канал.

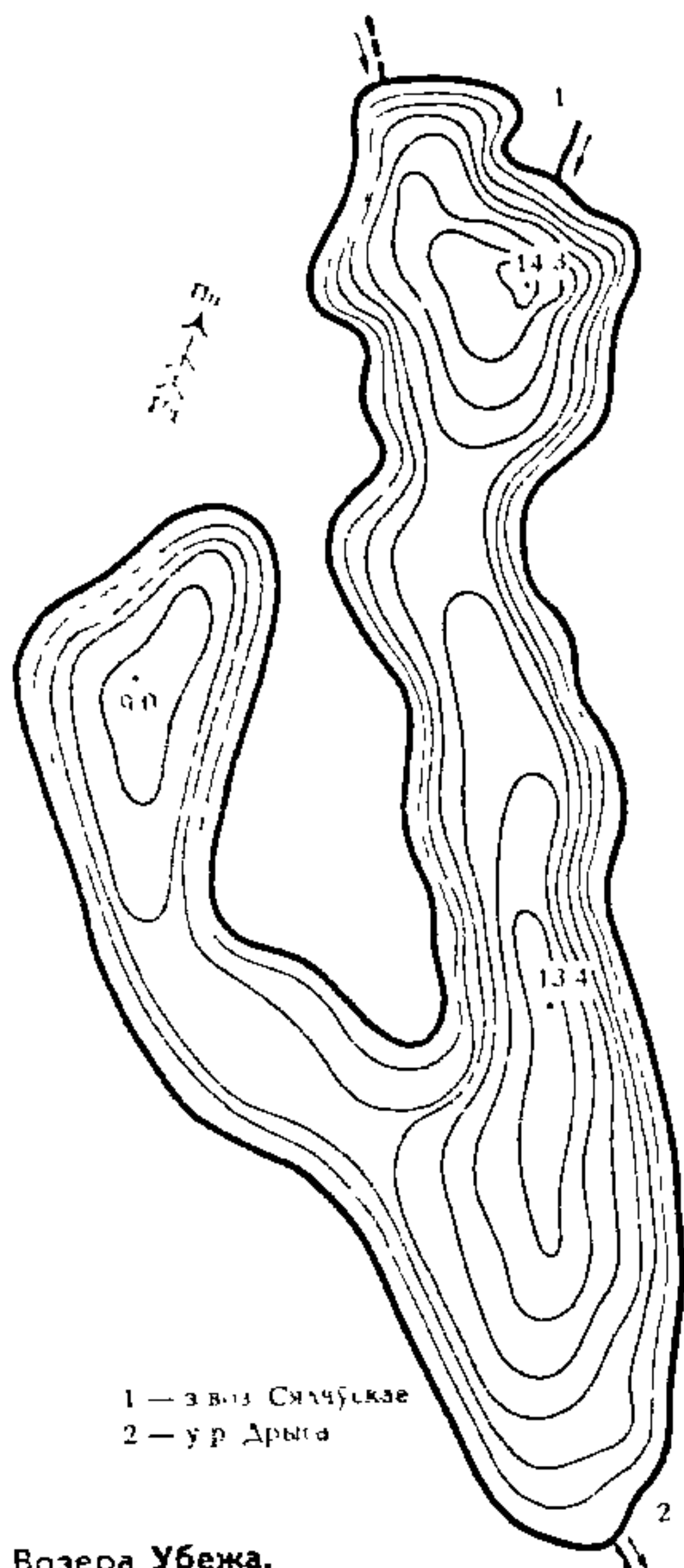
УБАРЦЬ, рака на Украіне і Бела-
русі, правы прыток Прыпяці.

Даўжыня 292 км.
Пл. вадазбору 5,8 тыс. км².

Сярэднегадавы расход вады ў вусці
24,4 м³/с.
Агульнае падзенне ракі 96,3 м.
Сярэдні нахіл воднай паверхні
0,3 ‰.

Пачынаецца на вышыні 207,2 м над
узроўнем мора каля в. Андрэвічы
Алеўскага р-на Жытомірскай вобл.
Цячэ па Жытомірскім Палессі, на Бе-
ларусі (даўжыня 126 км) — па Пры-

УБЕЖА



Возера Убежа.



Возера Ужо.

п'яцкім Палессі. Вусце за 2 км на ПДЗ ад г. Петрыкаў. Асноўныя прытокі на Беларусі: Плотніца, Лохніца, Свідовец, Гурыстая (справа), Каросцінка (злева) Даліна невыразная, месцамі зліваецца з прылеглай мясцовасцю. Пойма двухбаковая, чаргуецца па берагах, яе шырыня ад 0,1—0,2 км у верхнім цячэнні да 1—5 км на астатнім працягу. Рэчышча свабодна меандруе, звільстае, у ніжнім цячэнні моцна звільстае, зрэдку трапляюцца нізкія пясчаныя астравы. Шырыня рэчышча 10—15 м, у нізоўі месцамі да 60 м. Разводдзе пачынаецца звычайна ў 1-й палавіне сакавіка (найбольшая вышыня над межанным узроўнем 4 м, сярэдняя 1,8—2,7 м), заканчваецца ў сярэдзіне мая. Устойлівая межань на-

ступае ў ліпені (працягласць у сярэднім 3 месяцы). Замярзае ў пачатку снежня. Расход вады за 44 км ад вусця найбольшы 659 м³/с (1932 г.), найменшы 0,44 м³/с (1935 г.). На рацэ гарадскія паселкі Алеўск (Украіна), Лельчыцы.

УБЕЖА, У б е ж ж а, возера ў Расонскім р-не

Пл. 0,34 км².
Найбольшая глыбіня 14,3 м.
Даўжыня 1,3 км.
Найбольшая шырыня 0,42 км.
Даўжыня берагавой лініі 4,4 км.
Аб'ём вады 2,1 млн. м³.
Пл. вадазбору 8,1 км².

У бас. р. Дрыса, за 12 км на ПД ад г. п. Расоны, каля в. Барыскава. Схілы катлавіны вышыней 5—10 м (на ПДУ да 3 м), у ніжняй частцы пад хмызняком, у верхняй — разараныя. Берагі зліваюцца са схіламі, на 3 нізкія, пясчаныя, парослыя хмызняком. Дно да глыбіні 1,2 м пясчанае, ніжэй — ілістае. Зарастае да глыбіні 1,3 м. Упадае ручай з Сяляўскага возера, выцякае ручай у р. Дрыса.

УБОРАК, вадасховішча ў Добрушскім р-не.

Пл. 0,27 км².
Найбольшая глыбіня 6,4 м.
Даўжыня 0,7 км.
Найбольшая шырыня 0,38 км.
Аб'ём вады 1,05 млн. м³.
Сярэдні шматгадовы сцёк 2,8 млн. м³.

Створана ў 1983 за 16 км на У ад г. Добруш, за 1 км на Пн ад в. Уборак для ўвільгатнення зямель і рыбагадоўлі. Абвалавана земляной дамбай даўжыней 2,07 км. Наліўное: нападзення вады з р. Няцеша па водападводзячым канале даўжыней 2,2 км. Ваганні ўзроўню на працягу года 5,8 м.

УБОРКАЎСКІ КАНАЛ, меліярацыйны канал у Буда-Кашалеўскім р-не, левы прыток Дуравіцкага канала (бас. Дняпра). Даўжыня 5,8 км. Пачынаецца за 1,2 км на У ад в. Уборкі, упадае ў Дуравіцкі канал у в. Дуравічы.

УВІЧ, рака ў Добрушскім і Веткаўскім р-нах, левы прыток р. Беседзь (бас. Дняпра). Даўжыня 15,5 км. Пачынаецца за 1 км на З ад в. Марозаўка Добрушкага р-на, упадае ў старычнае возера на пойме Беседзі на паўдневай ускраіне в. Новыя Грамыкі Веткаўскага р-на. Рэчышча каналізаванае.

УГЛЯЊСКІ КАНАЛ, меліярацыйны канал у Бярозаўскім р-не, правы прыток р. Ясельда (бас. Прыпяці). Даўжыня 11,6 км. Пачынаецца за 2 км на ПДЗ ад в. Падоссе, вусце за 1 км на ПнУ ад в. Здзітаў.

УГОЛЬСКІ КАНАЛ, меліярацыйны канал у Жыткавіцкім р-не, левы прыток Азёрнага канала (бас. Прыпяці). Даўжыня 5,9 км. Пачынаецца за 1,8 км на З ад в. Вятчынская Рудня, вусце за 1 км на З ад в. Замошша. Прыток — канал Замошша (злева).

УДАВА, рака ў Капыльскім р-не, правы прыток р. Морач (бас. Прыпяці).

Даўжыня 10,5 км.
Пл. вадазбору 82 км².
Сярэдні нахіл воднай паверхні 0,6 ‰.

Пачынаецца за 2 км на ПДЗ в. Усава, вусце каля в. Новыя Докравічы. Прытокі — рэкі Хмельніца і Ус (злева). Рэчышча каналізаванае.

УДАЛЕЎСКІ КАНАЛ, меліярацыйны канал у Лоеўскім р-не, левы прыток р. Брагінка (бас. Дняпра). Даўжыня 6,8 км. Пачынаецца каля паўночнай ускраіны в. Новая Баршчоўка, упадае ў Верхнюю Брагінку ў в. Удалеўка.

УДОЖКА, рака, гл. Казёл.

УДРА, У д р а н к а, рака ў Лагойскім і Маладзечанскім р-нах, правы прыток р. Рыбчанка (бас. Вілія).

Даўжыня 26 км.
Пл. вадазбору 188 км².
Сярэдні нахіл воднай паверхні 4 ‰.

Пачынаецца за 1 км на ПнУ ад в. Малыя Бясыды Лагойскага р-на цячэ пераважна праз лес у межах Мінскага ўзвышша, упадае ў Рыбчанку за 2,5 км на Пн ад г. п. Радашківічы. За 1 км на ПДУ ад в. Удранка маляўнічай мясціне створана сажалка пл. 0,28 км², уздоўж якой размяшчаецца зона адпачынку Удра.

УЖНІЦА, рака ў Віцебскім р-не, левы прыток р. Шэвінка (бас. Зах. Дзвіны).

Даўжыня 13 км.
Пл. вадазбору 40 км².
Сярэдні нахіл воднай паверхні 2,8 ‰.

Пачынаецца каля в. Васькавічы, цячэ праз воз. Летцы, вусце за 0,7 км на ПД ад в. Шэвіна. Цячэ па заходняй ускраіне Віцебскага ўзвышша. Рэчышча ў верхнім цячэнні на працягу 3,5 км каналізаванае.

УЖО, возера ў Гарадоцкім р-не.

Пл. 0,59 км².
Найбольшая глыбіня 12,6 м.
Даўжыня 3,14 км.
Найбольшая шырыня 0,32 км.
Даўжыня берагавой лініі 7,73 км.
Аб'ём вады 2,12 млн. м³.
Пл. вадазбору 52,8 км².

У бас. р. Обаль, за 42 км на Пн ад г. Гарадок, каля в. Марчанкі. Схілы катлавіны вышыней 5—7 м, у верхняй частцы разараныя, у ніжняй пад хмызняком, участкі забалочаныя. Пойма шырыней да 250 м. Дно ілістае, мелкаводдзе пясчанае 2 астравы агульнай пл. 0,2 га. Зарастае да глыбіні 2 м. Упадаюць 2 ручаі, выцякае ручай у воз. Белое.

УЖЫК, рака, гл. Вужык.

УЖЫЦА, рака ў Верхнядзвінскім р-не, правы прыток Зах. Дзвіны.

Даўжыня 48 км.
Пл. вадазбору 350 км².

Сярэднегадавы расход вады ў вусці каля $2,5 \text{ м}^3/\text{с}$.
Сярэдні нахіл воднай паверхні $0,7 \text{ ‰}$.

Выцякае з воз. Цятна за $1,2 \text{ км}$ на У ад в. Дубравы, вусце за 1 км на ПДЗ ад чыг. ст. Верхнядзвінск. Цячэ ў межах Асвейскай грады і Полацкай нізіны. Асноўныя прытокі: ручай Муквяцца (справа) і р. Бярозаўка (злева). Даліна V-падобная, на асобных участках трапецападобная, шырыней $300\text{—}500 \text{ м}$. Пойма двухбаковая (шырыня $100\text{—}150 \text{ м}$), на асобных участках адсутнічае. Рэчышча звільстае, шырыня $3\text{—}5 \text{ м}$.
УЗА, рака ў Буда-Кашалеўскім і Гомельскім р-нах, правы прыток р. Сож (бас. Дняпра).

Даўжыня 76 км .
Пл. вадазбору 944 км^2 .
Сярэднегадавы расход вады ў вусці $3,4 \text{ м}^3/\text{с}$.



Рака Уза каля вёскі Новая Буда Гомельскага раёна.

Сярэдні нахіл воднай паверхні $1,1 \text{ ‰}$.

Пачынаецца за $4,5 \text{ км}$ на ПнУ ад в. Дзедава, вусце за 1 км на ПДЗ ад в. Хамічы. Рэчышча ад вытоку на працягу $5,6 \text{ км}$ каналізаванае.

УЗДЗЯНКА, Жыцце, рака ў Дзяржынскім і Уздзенскім р-нах, левы прыток р. Уса (бас. Немана).

Даўжыня 57 км .
Пл. вадазбору 334 км^2 .
Сярэднегадавы расход вады ў вусці $2 \text{ м}^3/\text{с}$.
Сярэдні нахіл воднай паверхні 1 ‰ .

Пачынаецца каля паўднева-заходняй ускраіны в. Віцкаўшчына Дзяржынскага р-на, цячэ па Стаўбцоўскай раўніне, праз г. п. Узда, упадае ў Усу за $0,5 \text{ км}$ на У ад в. Сяменавічы Уздзенскага р-на. У верхнім цячэнні называецца Жэсць. Асноўны прыток — р. Алёхаўка. Даліна ў вярхоўі



Рака Уздзянка каля вёскі Бярвішчы Уздзенскага раёна.

Сярэдні нахіл воднай паверхні $0,3 \text{ ‰}$.

Пачынаецца за 2 км на ПнЗ ад в. Бярозаўка Буда-Кашалеўскага р-на, вусце на ўсходняй ускраіне в. Бабовічы Гомельскага р-на. Асноўныя прытокі: Хочамля і Іволька (справа). Рака цячэ па Прыдняпроўскай нізіне. Даліна трапецападобная, шырыня яе $0,6\text{—}0,8 \text{ км}$, найбольшая $1,5 \text{ км}$. Пойма ў вярхоўі і ніжнім цячэнні адсутнічае, у сярэдняй частцы двухбаковая (шырыня $0,2\text{—}0,4 \text{ км}$, найбольшая $0,7 \text{ км}$), у разводдзе затапляецца вадой на глыбіню $0,3\text{—}0,8 \text{ м}$ тэрмінам да 2 тыдняў. Рэчышча каналізаванае, шырыня яго ў верхнім цячэнні $5\text{—}8 \text{ м}$, у сярэднім і ніжнім $10\text{—}15 \text{ м}$. Берагі стромкія, вышыней $0,8\text{—}3,5 \text{ м}$, месцамі больш. Замярзае ў сярэдзіне снежня, ледастаў 90 сутак. Веснавы крыгаход у пачатку 3-й дэкады сакавіка, сярэдняя працягласць 11 сутак.

УЗБІНКА, Ізбінка, рака ў Быхаўскім р-не, левы прыток р. Друць (бас. Дняпра).

Даўжыня 13 км .
Пл. вадазбору 65 км^2 .

невывразная, на астатнім працягу трапецападобная, яе шырыня $400\text{—}600 \text{ м}$. Да в. Дуброўка рака цячэ па асушаным балоце, ніжэй пойма роўная, адкрытая (шырыня $40\text{—}50 \text{ м}$), месцамі адсутнічае. Рэчышча на працягу 18 км каналізаванае: 14 км ад вытоку і 4 км ад пункта за $1,2 \text{ км}$ на ПнЗ ад в. Аляксандрава да в. Чурылава. Каля в. Краснае магчымы пераліў у ручай без назвы.

УЗЛЯЖЖА, меліярацыйны канал у Столінскім р-не, у бас. Прыпяці. Даўжыня 16 км . Пачынаецца за 1 км на ПДУ ад хутара Новы Бор, упадае ў воз. Віры на пойме р. Гарынь, за $1,5 \text{ км}$ на ПнЗ ад в. Узляжжа.

УЗМЁНКА, рака ў Лезненскім р-не, у бас. Зах. Дзвіны.

Даўжыня 12 км .
Пл. вадазбору 56 км^2 .
Сярэдні нахіл воднай паверхні $3,8 \text{ ‰}$.

Пачынаецца за $1,5 \text{ км}$ на ПДУ ад в. Старына, упадае ў воз. Зелянское з ПД за 1 км на У ад в. Бабінавічы. Цячэ па Лучоскай нізіне па лясістай мясцовасці.

УКЛЯ

УЗМЁНКА, рака ў Лезненскім р-не, у бас. Зах. Дзвіны. Даўжыня 7 км . Пачынаецца за $0,5 \text{ км}$ на ПДУ ад в. Бандоры, упадае ў воз. Зелянское з Пн за 1 км на У ад в. Бабінавічы. Цячэ па Лучоскай нізіне па лясістай мясцовасці.

УЗНІЧЫ, рака ў Чэрвеньскім р-не, правы прыток р. Добрыца (бас. Дняпра). Даўжыня 9 км . Пачынаецца за $1,3 \text{ км}$ на У ад в. Ляды, вусце за $1,5 \text{ км}$ на У ад в. Машчаліна. Рэчышча каналізаванае.

УЗНОЖ, меліярацыйны канал у Светлагорскім р-не, левы прыток р. Жардзянка (бас. Дняпра). Даўжыня 10 км . Пачынаецца з Жардзянкі каля паўночнай ускраіны в. Славань, упадае ў раку за $1,7 \text{ км}$ на ПДУ ад в. Жэрды.

УКЛІЁНКА, возера ў Полацкім р-не.

Пл. $0,02 \text{ км}^2$.
Даўжыня $0,23 \text{ км}$.
Найбольшая шырыня $0,1 \text{ км}$.
Даўжыня берагавой лініі $0,65 \text{ км}$.

У бас. р. Крашанка, за 20 км на ПД ад г. Полацк, за $1,5 \text{ км}$ на ПнЗ ад в. Гаравыя Гомельскага сельсавета, за $1,5 \text{ км}$ на З ад воз. Гомель, сярод лесу. Схілы катлавіны невыразныя, на ПД вышыней да 10 м . Злучана ручаем з воз. Доўгае.

УКЛІЁНА, возера ў Полацкім р-не.

Пл. $0,25 \text{ км}^2$.
Даўжыня 1 км .
Найбольшая шырыня $0,33 \text{ км}$.
Даўжыня берагавой лініі $2,42 \text{ км}$.

У бас. р. Палата, за 30 км на ПнУ ад Полацка, за 6 км на ПД ад в. Дрэтунь. Схілы катлавіны вышыней да 10 м , пясчаныя. Берагі нізкія, месцамі забалочаныя. Невялікі востраў пл. $0,1 \text{ га}$. Выцякае ручай у Палату.

УКЛІЁНА, возера ў Лепельскім р-не.

Пл. $0,07 \text{ км}^2$.
Даўжыня $0,63 \text{ км}$.
Найбольшая шырыня $0,15 \text{ км}$.
Даўжыня берагавой лініі $1,37 \text{ км}$.
Пл. вадазбору $14,8 \text{ км}^2$.

У бас. р. Ула, за 12 км на ПнУ ад г. Лепель, каля в. Бор. Схілы катлавіны вышыней $10\text{—}15 \text{ м}$, пад лесам. Злучаны пратокамі з азерамі Мухна і Бобрыца.

УКЛЯ, Укля, возера ў Браслаўскім р-не.

Пл. $9,83 \text{ км}^2$.
Найбольшая глыбіня 25 м .
Даўжыня $5,8 \text{ км}$.
Найбольшая шырыня $2,8 \text{ км}$.
Даўжыня берагавой лініі $19,9 \text{ км}$.
Аб'ём вады $55,3 \text{ млн. м}^3$.
Пл. вадазбору $69,3 \text{ км}^2$.

У бас. р. Вята, за 18 км на ПДУ ад г. Браслаў, каля в. Укля. Уваходзіць у Абстэрнаўскую групу азёр. Схілы катлавіны на Пн і ПД вышыней $10\text{—}12 \text{ м}$, на З і У нізкія, забалочаныя. Берагі нізкія, пясчаныя, на З і У забала-

УКРОПАЎШЧЫНА

лочаныя, на ПДУ у заліве высокія, пад валунамі. Дно да глыбіні 3—3,5 м выслана пяском і апясчаненым ілам, ніжэй — сапрапелем. Зарастае да глыбіні 2—2,5 м. Выцякае ручай у воз. Абстэрна, упадае ручай з воз. Інава і некалькі невялікіх ручаёў.

УКРОПАЎШЧЫНА, меліярацыйны канал, гл. Гуды.

УЛА, Улянка, рака ў Лепельскім, Чашніцкім і Бешанковіцкім р-нах, левы прыток Зах. Дзвіны.

Даўжыня 123 км.

Пл. вадазбору 4090 км².

Сярэднегадавы расход вады ў вусці 25,4 м³/с.

Агульнае падзенне ракі 30,2 м.

Сярэдні нахіл воднай паверхні 0,4 ‰.

Выцякае з Лепельскага возера на паўночнай ускраіне г. Лепель, вусце каля г. п. Ула Бешанковіцкага р-на. Цячэ па Верхнебярэзінскай нізіне, Чашніцкай раўніне і Полацкай нізіне. Асноўныя прытокі: Лукомка, Усвейка, Свячанка (справа), Хоцінка (злева). Даліна асіметрычная, трапецападобная, да в. Промыслы Бешанковіцкага р-на скрынкападобная; яе шырыня 300—600 м, найбольшая да 1 км у сярэднім цячэнні, найменшая 100 м у верхнім цячэнні. Пойма чаргуецца па берагах, яе шырыня 50—100 м, ніжэй 200—400 м, у сярэднім цячэнні да 600 м. Рэчышча неразгалінаванае, на працягу 75 км ад вытоку моцназвістае, ніжэй умерана звістае (шырыня 30 м, месцамі 40—50 м). Веснавое разводдзе з 3-й дэкады сакавіка да сярэдзіны мая, сярэдняя працягласць 56 сутак. Ся-

рэдняя перавышэнне вышэйшага і роўню над межанню 4,6 м, найбольшае 7,3 м. Замярзае ў канцы 1-й дэкады снежня, крыгалом у пачатку красавіка. На рацэ г. Лепель, у вусце г. п. Ула.

УЛА, Пеляса, Падзейка, рака ў Воранаўскім р-не і Літве, левы прыток р. Мяркіс (бас. Немана). Даўжыня на тэрыторыі Беларусі 13,5 км. Пачынаецца каля в. Падэйкі, перасякае граніцу за 2 км на ПнЗ ад в. Првожа. Рэчышча ад вытоку да граніцы каналізаванае. Прымае сцёк з меліярацыйных каналаў.

УЛАСАЎЦЫ, канал у Івацэвіцкім р-не, правы прыток Галоўнага канала (бас. Прыпяці). Даўжыня 9,4 км. Пачынаецца за 1 км на Пд ад в. Гчыцы, вусце за 2 км на З ад в. Вуліка Аброўскага.

УЛАСОЎСКІ КАНАЛ, меліярацыйны канал у Хойніцкім р-не і Чарнобыльскім р-не Кіеўскай вобл., левы прыток р. Прыпяць. Даўжыня 21,5 км у тым ліку на Беларусі 13,5 км. Пачынаецца з Пагонненскага канала за 0,5 км на ПнЗ ад в. Малочкі, Хойніцкага р-на, вусце за 1 км на ПдЗ ад в. Краснае Чарнобыльскага р-на (упадае ў старыцу на пойме Прыпяці). Канал цячэ ў зоне адсялення.

УЛАСЫ, вадасховішча ў Хойніцкім р-не.

Пл. 0,3 км².

Найбольшая глыбіня 5,5 м.

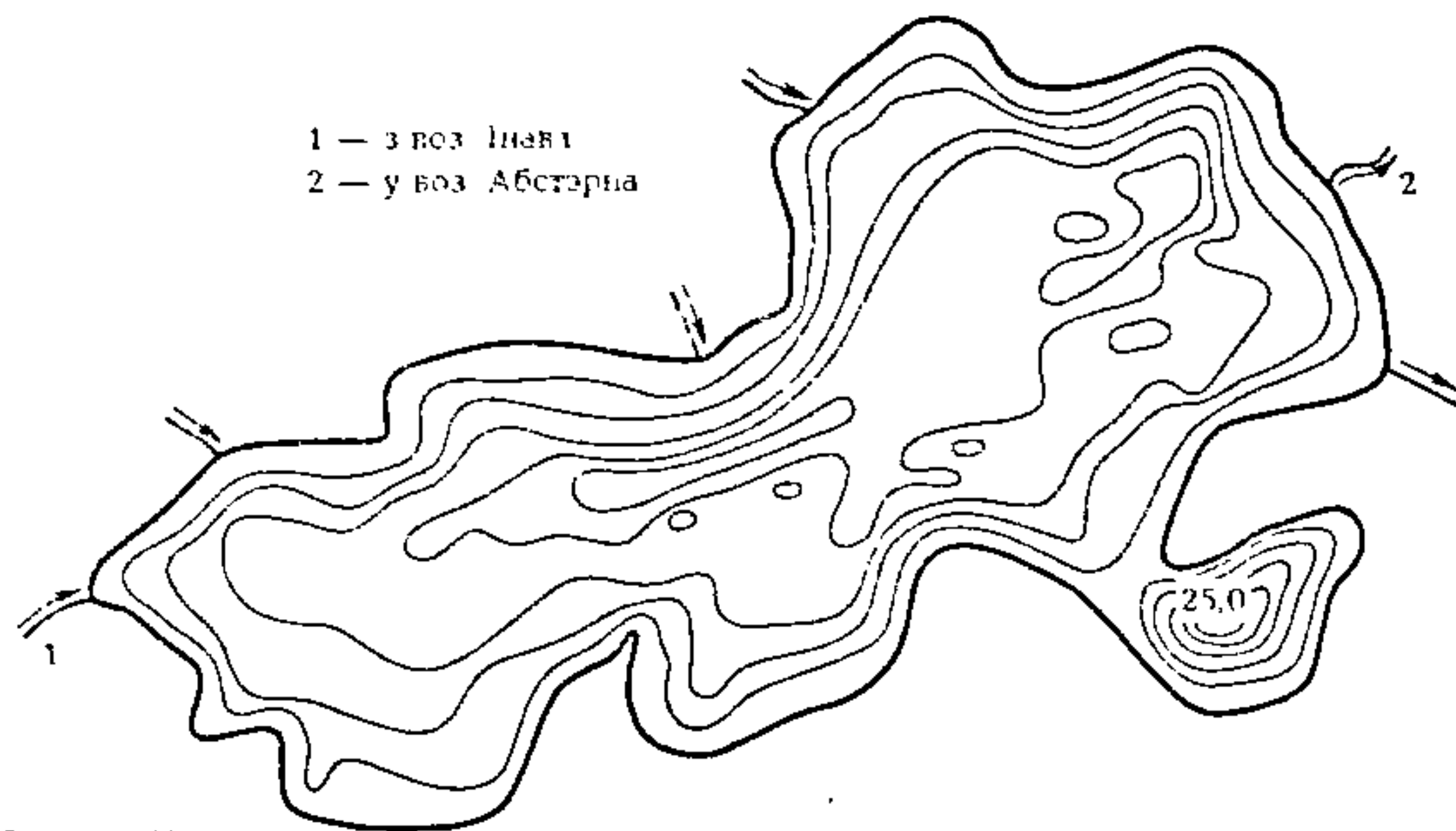
Даўжыня 0,8 км.

Найбольшая шырыня 0,4 км.

Аб'ём вады 1,01 млн. м³.

Сярэднегадавы сцёк 5,4 млн. м³.

Створана ў 1981 за 32 км на Пд ад г. Хойнікі, каля в. Уласы для ара-



Возера Укля.

яння зямель і рыбагадоўлі. Наліў-
ое напаўняецца вадой з Грубчан-
кага і Уласаўскага каналаў. Абвала-
ана дамбай даўжыней 2,25 км. Ва-
анні ўзроўню вады на працягу года
2 м.

ЛІНЦ, рака ў Міёрскім р-не, левы
прыток р. Авута (бас. Зах. Дзвіны).

Даўжыня 14 км.

Пл. вадазбору 73 км².

Сярэдні нахіл воднай паверхні
2,8 ‰.

Пачынаецца каля в. Падліпкі, вус-
це каля в. Вялікае Завуцце. Цячэ ў
межах заходняй часткі Полацкай
нізіны. Рэчышча ў сярэднім цячэнні
на працягу 3 км каналізуванае.

ЛОГАВА, возера ў Полацкім р-не.

Пл. 0,46 км².

Найбольшая глыбіня 3,9 м.

Даўжыня 1,49 км.

Найбольшая шырыня 0,39 км.

Даўжыня берагавой лініі 3,22 км.

Аб'ём вады 1,12 млн. м³.

Пл. вадазбору 7,4 км².

У бас. р. Палата, за 17 км на ПнУ
ад Полацка, за 0,5 км на У ад в. Сі-
денец. Схілы катлавіны вышыней 4—
5 м, пясчаныя, пад лесам або раз-
заныя. Берагі нізкія, пясчаныя, на 3
ПнЗ сплавінныя. Дно ўздоўж бе-
рагоў да глыбіні 1—1,5 м пясчанае,
ніжэй — пясчана-ілістае і сапрапелі-
стае. Зарастае ў прыбярэжнай частцы
да глыбіні 2,4 м. Упадаюць 3 мелія-
рацыйныя каналы, выцякае ручай
у р. Палата.

УЛЬЯНАўКА, рака ў Аршанскім і
Шклоўскім р-нах, правы прыток
р. Дняпро.

Даўжыня 19 км.

Пл. вадазбору 106 км².

Сярэдні нахіл воднай паверхні 3,2 ‰.

Пачынаецца ў в. Балотавічы Ар-
шанскага р-на, вусце на ўсходняй
ускраіне в. Аляксандрыя Шклоўска-
га р-на. Асноўны прыток — р. Вілей-
ка. Рака цячэ па паўднёвай ускраіне
Аршанскага ўзвышша.

УЛЬІНКА, рака ў Шклоўскім р-не,
правы прыток р. Дняпро.

Даўжыня 20 км.

Пл. вадазбору 70 км².

Сярэдні нахіл воднай паверхні 2,8 ‰.

Пачынаецца за 1,2 км на ПдЗ ад
в. Мікалаеўка, вусце на ўсходняй
у раіне в. Данькавічы. Цячэ па
г. днёва-ўсходніх схілах Аршанска-
га ўзвышша. Рэчышча ад вытоку
на працягу 1,2 км каналізуванае.
У верхнім і сярэднім цячэнні ў ме-
сяцы перасыхае.

УЛЬІНКА, рака, гл. Ула.

УЛЬІНА, возера ва Ушацкім р-не.

Пл. 0,12 км².

Даўжыня 0,6 км.

Найбольшая шырыня 0,3 км.

Даўжыня берагавой лініі 1,78 км.

Пл. вадазбору 2,75 км².

У бас. р. Ушача, за 11 км на Пн
ад г. п. Ушачы, за 1,5 км на ПнУ
ад в. Салонец. Схілы катлавіны вы-

шыней да 5 м, пад лесам. Берагі
высокія. Выцякае ручай у р. Ушача.
УПЕЛЬ, ручай у Астравецкім р-не,
левы прыток р. Лоша (бас. Вілі).

Даўжыня 3,8 км. Пачынаецца за
1,5 км на ПнУ ад в. Міцюны, упадае
ў Лошу каля в. Герваты. Рэчышча
каналізуванае.

УПІРАВА-КУЛЯКІ, меліярацыйны
канал у Іванаўскім р-не, у бас. Пры-
пяці. Даўжыня 21,7 км. Пачынаецца
за 2 км на ПдЗ ад в. Кулякі, упадае
ў Мотальскае возера з ПнЗ, за 0,7 км
на ПнУ ад в. Дзедавічы.

УПЯСНЯ, У п я с н я, рака ў Воранаў-
скім р-не, правы прыток р. Дзітва
(бас. Немана). Даўжыня 7 км. Пачы-
наецца за 1 км на Пн ад в. Помедзь,
упадае ў Дзітву за 1,2 км на ПнУ ад
в. Волдацішкі. Рэчышча каналізува-
нае. Каля в. Большішкі створана са-
жалка (пл. 0,25 км²).


УРАДА, У р о д а, возера ў Лепель-
скім р-не.

Пл. 1,52 км².

Найбольшая глыбіня 6,5 м.

Даўжыня 3,4 км.

Найбольшая шырыня 0,8 км.



Возера Урада.

Даўжыня берагавой лініі 8,8 км.
Аб'ём вады 5,96 млн. м³.
Пл. вадазбору 9,95 км².

У бас. р. Тураўлянка, за 27 км
на ПнУ ад г. Лепель, каля в. Заслаў-
кі. Уваходзіць ва Ушацкую групу
азер. Схілы катлавіны вышыней 2—
5 м (на ПнУ, У і З месцамі да 20 м),
пераважна разараныя. Берагі нізкія,
часткова забалочаныя. Дно выслана
гліністым ілам, уздоўж берага заіле-
ным пяском. 2 астравы агульнай
пл. 0,7 га. Зарастае да глыбіні 2 м.
Упадаюць 3 ручаі, выцякае р. Дзіва.
Злучана 2 пратокамі з азёрамі без
назвы.

УРГАН, возера ў Быхаўскім р-не.

Пл. 0,13 км².

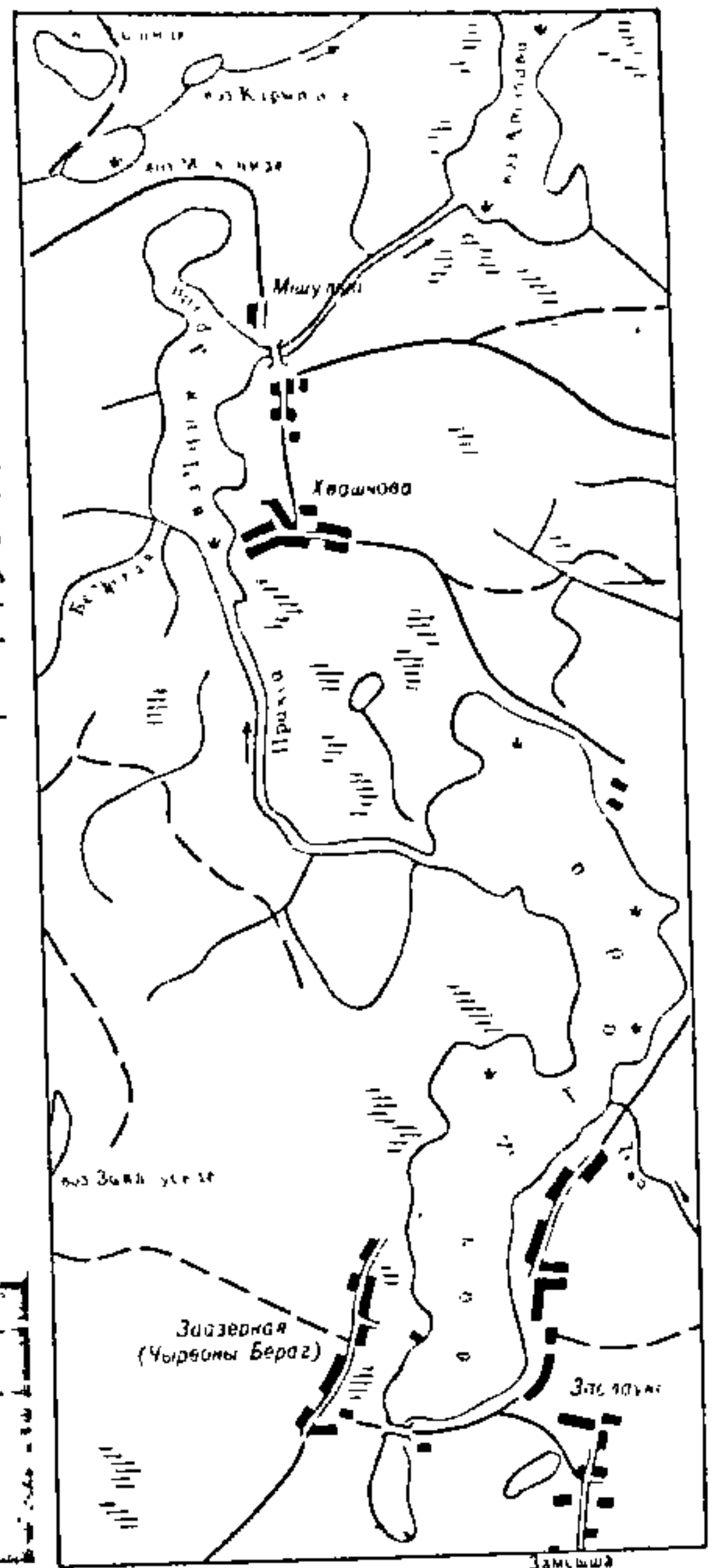
Даўжыня 1,4 км.

Найбольшая шырыня 0,09 км.

Даўжыня берагавой лініі 2,9 км.

На пойме Дняпра, за 15 км на Пн
ад г. Быхаў, за 1 км на ПдУ ад в. Ба-
роўка. Старычнае. Невялікім ручаем
злучана з Дняпром.

УРУТ, меліярацыйны канал у Го-
мельскім р-не, левы прыток р. Сож



Возера Урада.

(бас. Дняпра). Даўжыня 6,1 км. Па-
чынаецца за 2 км на ПнЗ ад в. Аль-
хоўка, упадае ў Сож у в. Новыя Ця-
рэшкавічы.

УРЫЦКІ КАНАЛ, меліярацыйны ка-
нал у Гомельскім р-не, левы прыток
р. Уза (бас. Дняпра). Даўжыня 6,5 км.
Пачынаецца за 1 км на Пн ад в. Урыц-
кае, упадае ў Узу за 3 км на ПнЗ ад
в. Прыбор.

УСА, рака ў Дзяржынскім і Уздзен-
скім р-нах, правы прыток Немана.

Даўжыня 115 км.

Пл. вадазбору 1345 км².

Сярэднегадавы расход вады ў вусці
6,3 м³/с.

Сярэдні нахіл воднай паверхні 1,3 ‰.

Пачынаецца за 0,8 км на З ад
в. Шышкі Дзяржынскага р-на, цячэ
па паўднёвых схілах Мінскага ўз-
вышша, упадае ў Неман за 0,5 км
на У ад в. Пад'ельнікі Уздзенска-
га р-на. Асноўныя прытокі: Вязен-
ская, Рапуса, Уздзянка (злева), Пера-
туць (справа). Даліна звылістая, у верх-
няй частцы V-падобная (шырыня
300—500 м), ніжэй трапецападобная,

УСА

пашыраецца да 2 км. Пойма двухбаковая, шырыней 200—400 м, ніжэй упадзення Уздзянкі 1—2 км, перасечана старыцамі і асушальнымі каналамі. Рэчышча на працягу 5,5 км (ад в. Саковічы да в. Чарнікоўшчына) каналізаванае, на астатнім працягу моцназвілістае. Шырыня ракі ў межань 7—10 м. Замярзае ў сярэдзіне снежня, крыгалом у сярэдзіне сакавіка. Каля в. Уса створана сажалка (пл. 0,08 км²).


УСА, рака ў Валожынскім, Стаўбцоўскім і Навагрудскім р-нах, правы прыток Немана.

Даўжыня 75 км.

Пл. вадазбору 665 км².


Сярэднегадавы расход вады ў вусці 5 м³/с.

Сярэдні нахіл воднай паверхні 1,1 ‰.



Рака Уса каля вёскі Рудня Налібоцкая Стаўбцоўскага раёна.

Пачынаецца за 1 км на У ад в. Таўканы Валожынскага р-на, цячэ па паўднёва-заходніх схілах Мінскага ўзвышша, па Налібоцкай пушчы, упадае ў Неман за 2 км на ПцУ ад г. п. Любча Навагрудскага р-на. У сярэднім цячэнні называецца канал Шубіна, у ніжнім канал Шубіна-Неманскі. Асноўныя прытокі: Шура, Быстрая, Замянка, канал Каменка. Даліна ў верхнім цячэнні трапецападобная, яе шырыня 0,8—1 км, у Стаўбцоўскім р-не каля в. Драздоўшчына пашыраецца да 1,5 км, каля в. Пільніца звужаецца да 0,2 км. Пойма ў верхнім і ніжнім цячэнні двухбаковая (шырыня 0,1—0,15 км), у вярхоўі і ў межах Шубіна-Неманскага канала забалочаная, на астатнім працягу сухая, перасечаная ручаямі і меліярацыйнымі каналамі. Рэчышча (шырыня 8—10 м) на працягу 20 км перад вусцем каналізаванае.



Рака Уса каля вёскі Багушэвічы Бярэзінскага раёна.

УСА, рака ў Чэрвеньскім і Бярэзінскім р-нах, правы прыток р. Бярэзіна (бас. Дняпра).

Даўжыня 55 км.

Пл. вадазбору 549 км².

Сярэднегадавы расход вады ў вусці 3,3 м³/с.

Сярэдні нахіл воднай паверхні 0,7 ‰.

Выцякае з воз. Дзікае ў Чэрвеньскім р-не, вусце за 1,5 км на У ад в. Якшыцы Бярэзінскага р-на. Асноўныя прытокі: Карплаўка, Бусль (злева), Ганутка і Дабрыца (справа). Цячэ па Цэнтральнабярэзінскай раўніне. Даліна ў вярхоўі невыразная, у сярэдняй і ніжняй частцы — трапецападобная, шырыней 1,5—2 км. Пойма двухбаковая, яе шырыня да 0,2 км на асобных участках да 1 км. Рэчышча на працягу 9,2 км ад выток і 2 км перад вусцем каналізаванае на астатнім працягу звілістае (шырыня каля 8 м). Берагі ўмерана стромкія, іх вышыня 0,3—1,2 м.

УСАЯ, возера ва Ушацкім р-не.

Пл. 0,32 км².

Найбольшая глыбіня 9 м.

Даўжыня 0,96 км.

Найбольшая шырыня 0,46 км.

Даўжыня берагавой лініі 2,83 км.

Аб'ём вады 1,58 млн. м³.

Пл. вадазбору 1,5 км².

У бас. р. Дзіва, за 28 км на У ад г. п. Ушачы, каля в. Усая. Схілы катлавіны вышыней 8—10 м, пад лесам, на Пн і Пд вышыней 5 м, разараныя. Берагі высокія, на З зліваюцца са схіламі. Дно выслана гліністым ілам. У цэнтры возера востраў. Зарастае да глыбіні 1,7 м. Злучана ручаем з воз. Крывое.



Рака Уса каля вёскі Сямёнавічы Уздзенскага раёна.

УСВЕЙКА, Альшанка, Усвея, Усвиж-Бук, Усвица, Язва, рака ў Талачынскім і Чашніцкім р-нах, правы прыток р. Ула (бас. Зах. Дзвіны).

Даўжыня 116 км.
Пл. вадазбору 708 км².
Сярэднегадавы расход вады ў вусці 4,5 м³/с.
Агульнае падзенне ракі 94,4 м.
Сярэдні нахіл воднай паверхні 0,8 ‰.

Пачынаецца на вышыні 221 м над узроўнем мора каля ўсходняй ускраіны в. Курчэўская Усвейка Талачынскага р-на, вусце за 2 км на ПДУ ад г. п. Чашнікі. Цячэ ў межах Аршанскага ўзвышша і Чашніцкай раўніны. Даліна трапецападобная, шырыня яе ў верхнім цячэнні да 0,3 км, найбольшая 1—1,5 км. Пойма двухбаковая (шырыня 200—300 м), у ніжнім цячэнні зліваецца з балотамі. Рэчышча ў сярэднім і ніжнім цячэнні звільстае і моцназвільстае, на працягу 28 км у верхнім цячэнні каналізаванае; шырыня яго 2—5 м, у сярэднім і ніжнім цячэнні 6—10 м, у вусці да 28 м. Разводазе звычайна з 3-й дэкады сакавіка да 3-й дэкады мая. Сярэдняе перавышэнне ўзроўню над межанню 2,9 м, найбольшае 4 м. Замярзае ў 2-й дэкадзе снежня, крыгалом у канцы сакавіка.

УСВЕЧЧА, возера ў Расонскім р-не.

Пл. 4,2 км².
Найбольшая глыбіня 3,8 м.
Даўжыня 2,98 км.
Найбольшая шырыня 2,12 км.
Даўжыня берагавой лініі 8,2 км.
Аб'ём вады 8,08 млн. м³.
Пл. вадазбору 22,8 км².

У бас. р. Нішча, за 17 км на ПНУ ад г. п. Расоны, за 1,5 км на З ад в. Канашонкі. Схілы катлавіны вышыней да 10 м (на ПДУ да 20 м), пясчаныя, параслі лесам, участкі на У і З разараныя. На ПД да возера прымыкае забалочаная нізіна. Берагі нізкія, пясчаныя, пад хмызняком, участкі моцна забалочаныя. Пойма шырыней да 100 м, забалочаная. Дно да глыбіні 1 м пясчанае, ніжэй выслана апясчаненым ілам і сапрапелем. Востраў пл. 0,02 км². Зарастае ўздоўж берагоў да глыбіні 1,5 м. Упадаюць 3 ручаі, выцякае ручай Іспол.

УСВЕЯ, рака, гл. Усвейка.

УСВЕЯ, возера ва Ушацкім р-не.

Пл. 2,39 км².
Найбольшая глыбіня 1,9 м.
Даўжыня 3,38 км.
Найбольшая шырыня 0,96 км.
Даўжыня берагавой лініі 8,2 км.
Аб'ём вады 2,36 млн. м³.
Пл. вадазбору 32,3 км².

У бас. Зах. Дзвіны, за 28 км на ПНУ ад г. п. Ушачы, каля в. Усвея. Схілы катлавіны вышыней 11—18 м, разараныя, да возера абрываюцца ўступам вышыней 4—6 м. Берагі нізкія, забалочаныя, на У месцамі пясчаныя, на З тарфяністыя. Дно плоскае, сапрапелістае, уздоўж усходніх

і месцамі заходніх берагоў вузкая паласа апясчаненых адкладаў. Зарастае да глыбіні 0,9 м. Упадаюць 2 ручаі, пратокай злучана з Зах. Дзвіной.

УСВИЖ-БУК, рака, гл. Усвейка.

УСВИЦА, рака ў Браслаўскім р-не, у бас. Зах. Дзвіны.

Даўжыня 12 км.
Пл. вадазбору 72 км².
Сярэдні нахіл воднай паверхні 1,6 ‰.

Выцякае з воз. Іказнь за 1 км на ПНУ ад в. Іказнь, упадае ў воз. Дрывяты з У за 0,7 км на З ад в. Азяраўцы. Цячэ ў межах Браслаўскай грады. Рэчышча ў сярэднім і ніжнім цячэнні на працягу 3 км каналізаванае.

УСВИЦА, рака, гл. Усвейка.

УСВЯЧА, рака ў Пскоўскай вобл. і Віцебскім р-не, правы прыток Зах. Дзвіны.

Даўжыня 100 км.
Пл. вадазбору 2340 км².
Сярэднегадавы расход вады ў вусці 15,9 м³/с.
Сярэдні нахіл воднай паверхні 0,15 ‰.

Выцякае з воз. Ардосна каля в. Шастакова Усвяцкага р-на Пскоўскай вобл. Цячэ ў межах Гарадоцкага ўзвышша, праз азёры Сарочына і Усвяцкае. Вусце за 3 км на ПНУ ад г. п. Сураж (Віцебскі р-н). Асноўныя прытокі на Беларусі — Аўсянка і Рудня (справа). Даўжыня ракі на тэрыторыі Віцебскага р-на 31 км. Даліна трапецападобная, шырынёй ад 50 м да 3 км (пераважная шырыня 0,3—0,8 км). Пойма двухбаковая, часта чаргуецца па берагах, шырыня 0,2—0,3 км. Рэчышча слабазвільстае і звільстае, неразгалінаванае, у сярэднім цячэнні трапляюцца валуны. Разводазе звычайна пачынаецца ў канцы сакавіка, працягласць да 65 сутак. Найбольшае перавышэнне вады над межанным узроўнем каля 2,9 м (у сярэднім цячэнні). Замярзае ў канцы лістапада, ледаход у канцы сакавіка.

УСНАРКА, рака ў Польшчы і Бераставіцкім р-не Беларусі, левы прыток р. Свіслач (бас. Немана).

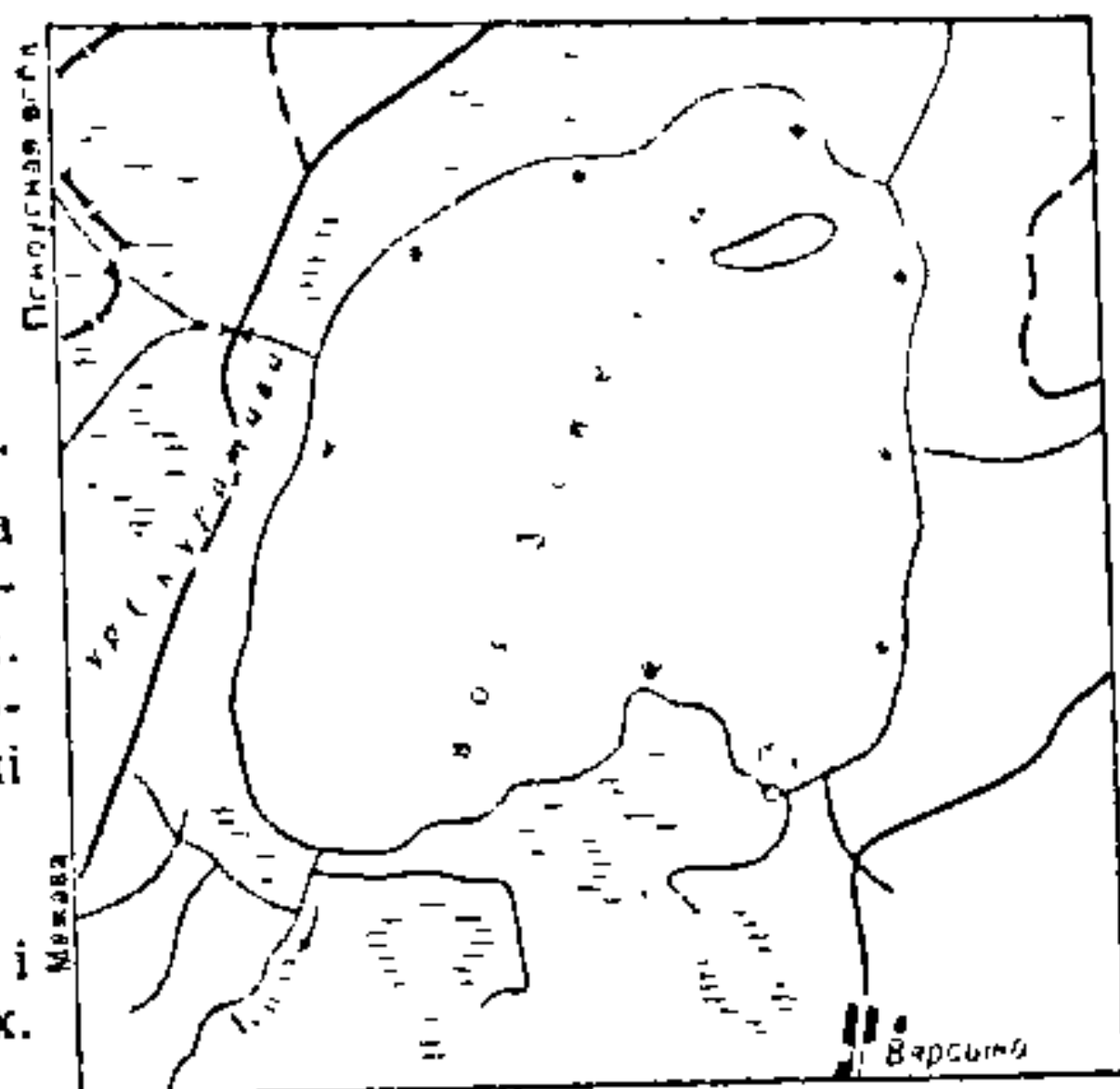
Даўжыня 12 км.
Пл. вадазбору 86 км².
Сярэдні нахіл воднай паверхні 3,4 ‰.

Пачынаецца ў Польшчы, за 1,4 км на ПнЗ ад в. Русакі перасякае граніцу, цячэ па паўднёвых схілах Гродзенскага ўзвышша (даўжыня ў межах Беларусі 7 км), упадае ў Свіслач за 1,6 км на ПНУ ад в. Ігнатавічы. Пойма ў нізоўі забалочаная.

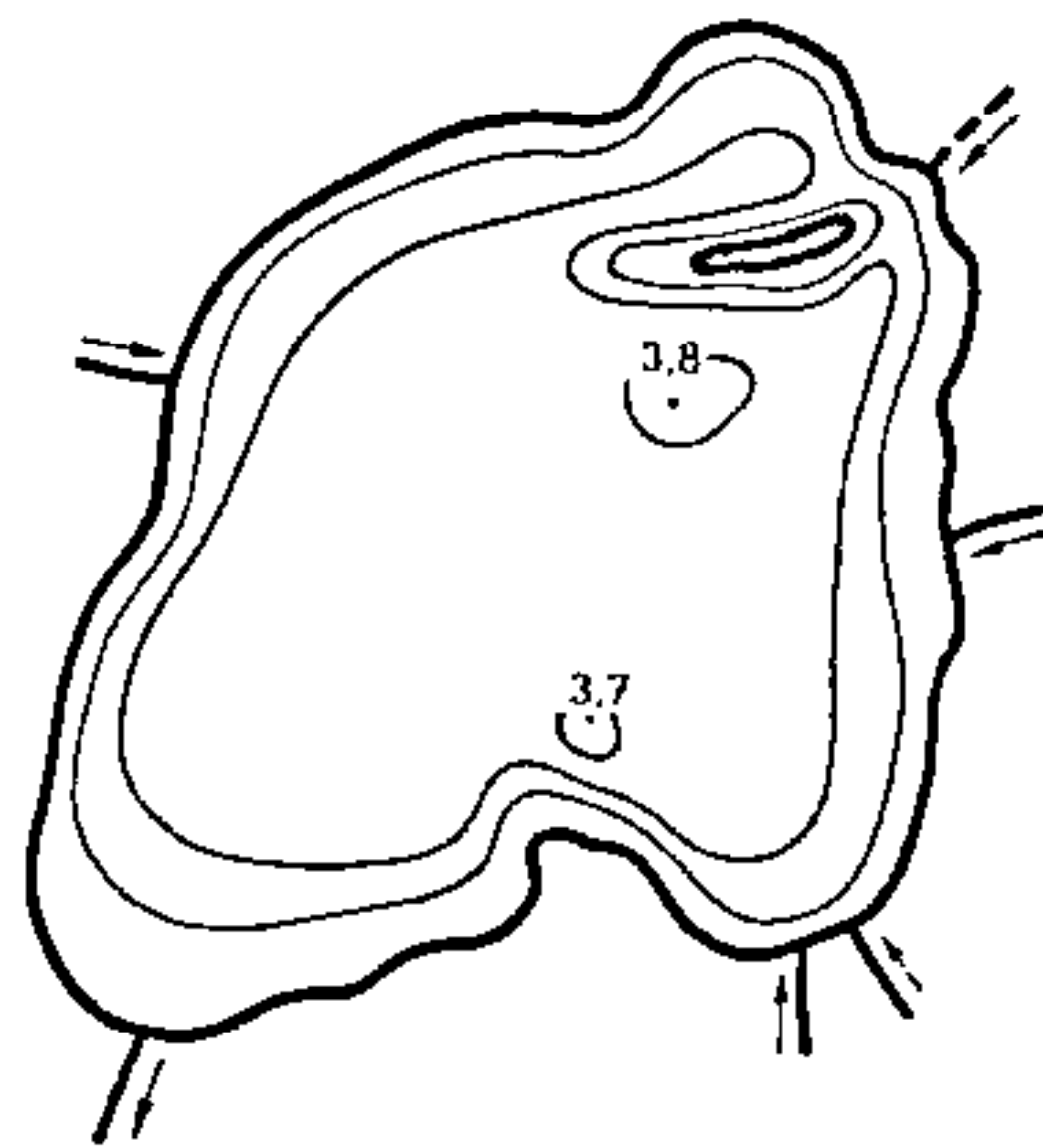
УСОМЛЯ, возера ў Полацкім р-не.

Пл. 2,03 км².
Найбольшая глыбіня 3,2 м.
Даўжыня 2,1 км.
Найбольшая шырыня 1,7 км.
Даўжыня берагавой лініі 7 км.
Аб'ём вады 3,9 млн. м³.
Пл. вадазбору 8,6 км².

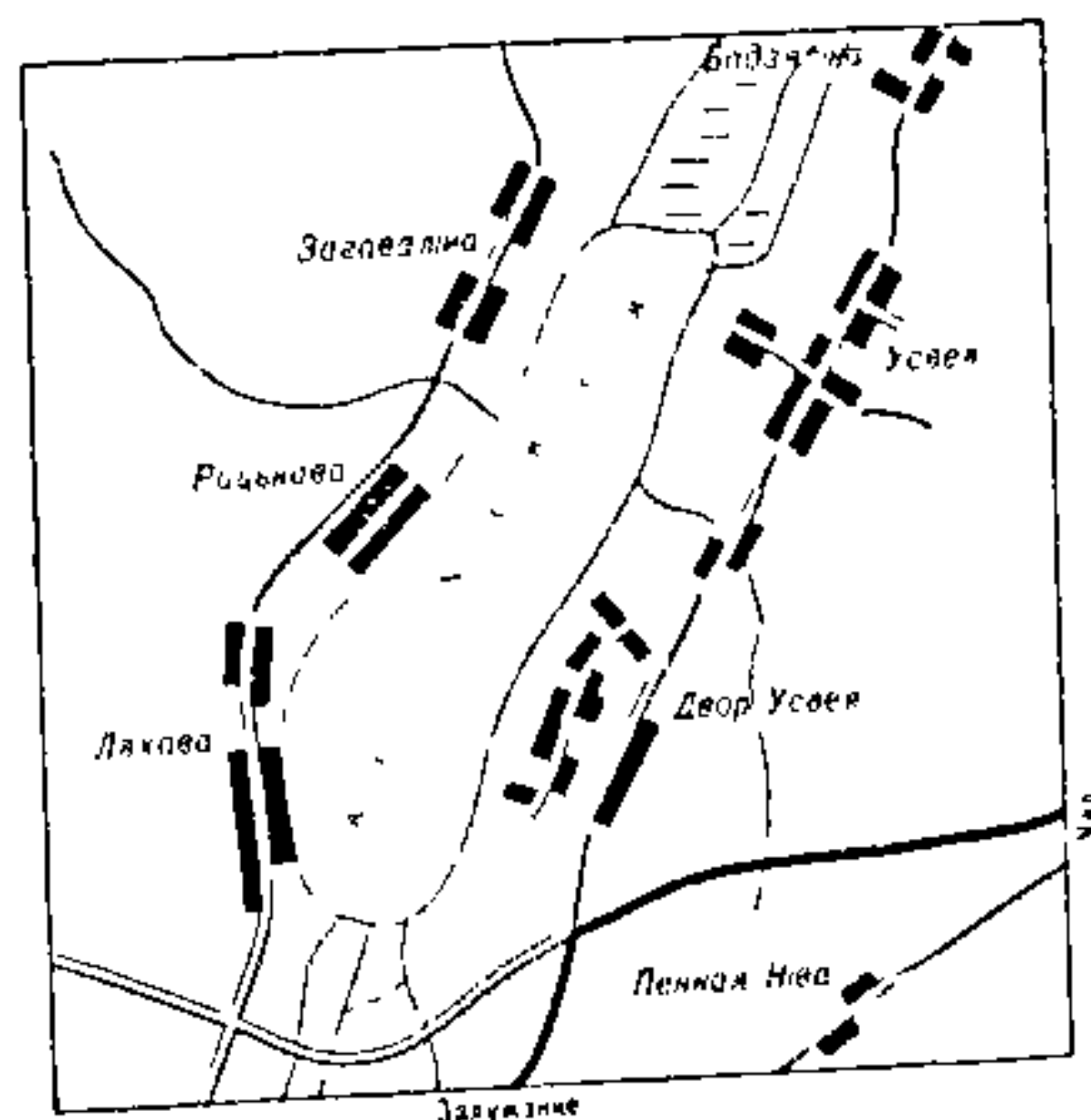
У бас. р. Тураўлянка, за 14 км на ПДЗ ад Полацка, на У ад в. Усомля. Схілы катлавіны вышыней 7—9 м (на



Возера Усвечча.

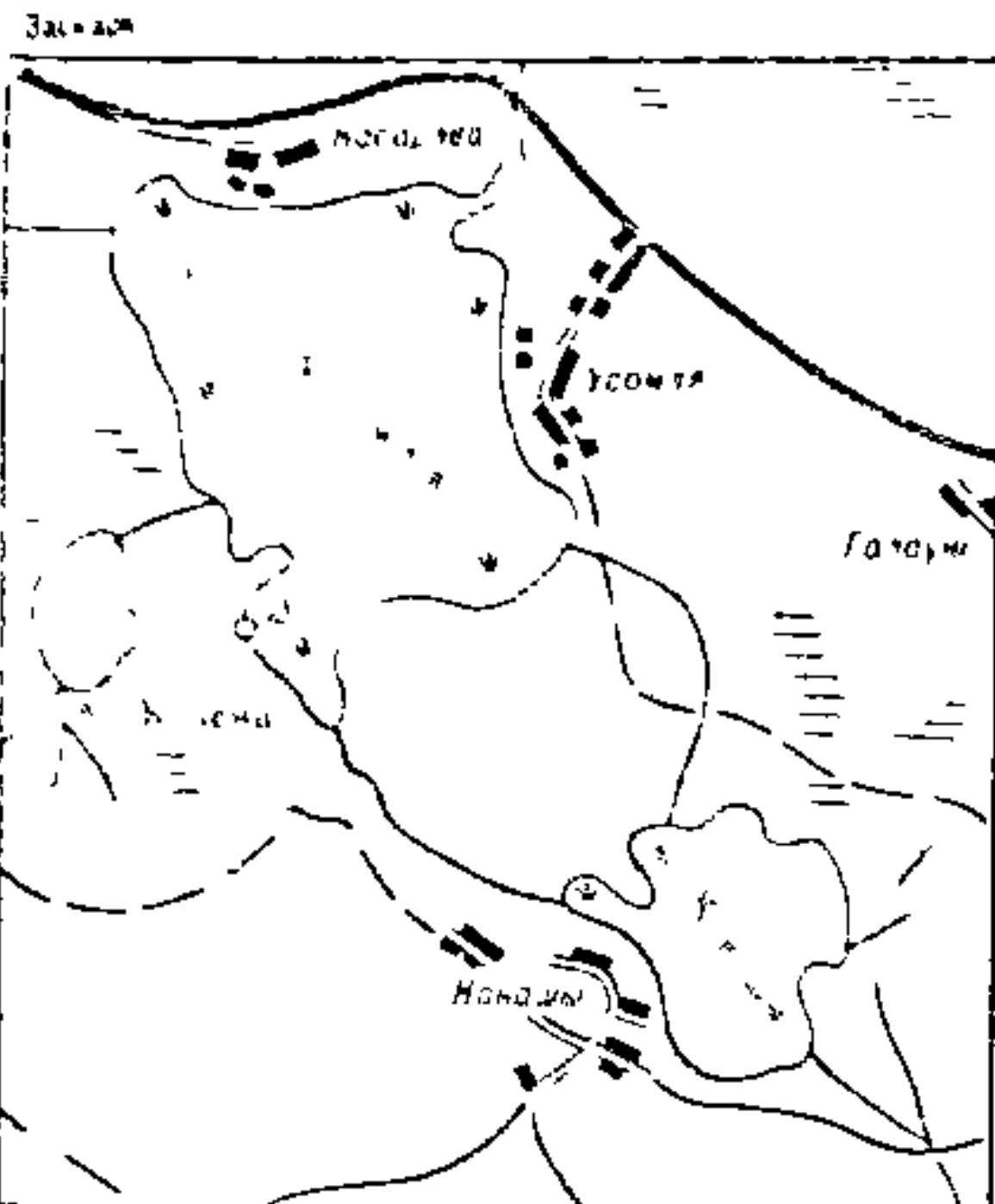


Возера Усвечча.



Возера Усвея.

ПнЗ 5 м), разараныя, на ПД, ПДЗ і ПДУ пад лесам і хмызняком. Берагі нізкія, пясчаныя, на У і ПД сплавінныя, на ПнЗ і ПДУ абразійныя. Дно да глыбіні 1,3—2 м пясчанае, месцамі ілістае, ніжэй сапрапелістае. Невялікі востраў пл. 0,003 км². Зарастае



Возера Усомля.

да глыбіні 1,4 м. Выцякае ручай у воз. Канашы.

УСОХ, возера ў Бабруйскім р-не.

Пл. 0,13 км².

Даўжыня 1,76 км.

Найбольшая шырыня 80 м.

Даўжыня берагавой лініі 3,9 км.

У бас. р. Вір, за 7 км на ПДУ ад Бабруйска, за 2 км на З ад в. Дубаўка. Схілы катлавіны выразныя толькі на З (вышыня 5—10 м), пад лесам. Злучана ручаем з воз. Драгічын.

УСОШКА, рака ў Слаўгарадскім і Чэрыкаўскім р-нах, левы прыток р. Тросліўка (бас. Дняпра). Даўжыня 4,2 км. Пачынаецца за 2,3 км на ПнЗ ад в. Рагална Чэрыкаўскага р-на, вусце за 2 км на ПнЗ ад в. Усохі Слаўгарадскага р-на. Рэчышча ад вытоку на працягу 3,3 км каналізаванае. **УСПЕР**, ручай у Клімавіцкім р-не, правы прыток р. Іпуць (бас. Дняпра). Даўжыня 2 км. Пачынаецца за 1 км на У ад п. Крastoўскі, упадае ў вадасховішча на р. Іпуць, за 1 км на У ад в. Мілаславічы. Рэчышча каналізаванае.

УСПОЛ, Тураўка, рака ў Смаленскай вобл. і Віцебскім р-не, левы прыток р. Усвяча (бас. Зах. Дзвіны). Даўжыня 17 км (на тэр. Беларусі 10,2 км). Пачынаецца за 8 км на ПнЗ ад г. Веліж, вусце за 1 км на Пн ад в. Дразды.

УСПОЛ, возера ў Гарадоцкім р-не.

Пл. 0,004 км².

Даўжыня 0,2 км.

Найбольшая шырыня 0,09 км.

Даўжыня берагавой лініі 0,27 км.

У бас. р. Аўсянка, за 31 км на ПнУ ад г. Гарадок, за 0,5 км на ПДУ ад в. Зара. Схілы катлавіны невыразныя. Знаходзіцца на забалочанай пойме р. Крапўка (цячэ праз возера).

УСЦІЗЕРКІ, рака ў Сморгонскім і Астравецкім р-нах, левы прыток Вілі (бас. Немана).

Даўжыня 11 км.

Пл. вадазбору 47 км².

Сярэдні нахіл воднай паверхні 2 ‰.

Пачынаецца ва ўрочышчы Голае балота, за 4 км на Пд ад в. Старая Рудня. Цячэ пераважна праз лес, упадае ў Вілію за 1,3 км на Пн ад в. Усцізер'е. Рэчышча на працягу 5 км (ад вытоку да в. Старая Рудня) каналізаванае. У вярхоўі прымае сцек з меліярацыйных каналаў.

УСЫСА, рака ў Гарадоцкім і Шумілінскім р-нах, левы прыток р. Обаль (бас. Зах. Дзвіны)

Даўжыня 50 км.

Пл. вадазбору 423 км².

Сярэднегадавы расход вады ў вусці 3,2 м³/с.

Сярэдні нахіл воднай паверхні 1 ‰.

Выцякае з воз. Кашо за 1,5 км на З ад в. Прудок, цячэ ў межах Гарадоцкага ўзвышша і Полацкай нізіны, вусце каля в. Мішневічы Шумілінскага р-на. Цячэ праз азеры Лугавое, Арэхавае, Шчарбакоўскае, у верхнім цячэнні да г. Гарадок рака называецца **Гаражанка**. Асноўны прыток — р. Каменка (злева). Даліна трапецападобная, пераважная шырыня 0,2—0,5 км, найбольшая 2 км. Пойма шырыней 50—80 м. Рэчышча ўмерана звілістае, месцамі звілістае (шырыня 10—15 м).

УСЯ, возера ў Браслаўскім р-не.

Пл. 0,2 км².

Найбольшая глыбіня 17,3 м.

Даўжыня 0,68 км.

Найбольшая шырыня 0,45 км.

Даўжыня берагавой лініі 1,9 км.

Аб'ём вады 0,97 млн. м³.

Пл. вадазбору 18 км².

У бас. р. Друйка, за 10 км на З ад г. Браслаў, каля в. Усяны. Схілы катлавіны вышыней да 8 м, на Пд і З разараныя. Берагі зліваюцца са схіламі, на ПнЗ і ПДУ нізкія, забалочаныя. Каля ўсходняга берага невялікі востраў пл. 0,25 га, парослы хмызняком. Дно да глыбіні 2—3 м пясчанае, ніжэй — ілістае. Шырыня паласы прыбярэжнай надводнай расліннасці да 35 м. Злучана ручаем з воз. Рэйспа і пратокай з воз. Бірутэ.

УСЯЖА, рака ў Мінскім і Смалявіцкім р-нах, правы прыток р. Гайна (бас. Дняпра).

Даўжыня 45 км.

Пл. вадазбору 473 км².

Сярэднегадавы расход вады ў вусці 3,2 м³/с.

Сярэдні нахіл воднай паверхні 1,1 ‰.

Пачынаецца з вадасховішча Астрашыцкі Гарадок у Мінскім р-не (да 1978 вытокамі лічылася р. Вясянянка), вусце за 3 км на ПнУ ад в. Юр'ева Смалявіцкага р-на. Асноўныя прытокі. Дуброўка, Дзяражанка (злева) і Домелька (справа). Цячэ ў вярхоўі па паўднева-ўсходніх схілах Мінскага ўзвышша, у нізоўі па Верхнебярэзінскай нізіне. Даліна ў верхнім і сярэднім цячэнні трапецападобная

(шырыня 0,5—2 км), у ніжнім невыразная. Пойма ў верхнім і сярэднім цячэнні высокая, лугавая, месцамі паворывам (шырыня 0,2—1 км), у ніжнім амаль поўнаасцю асушаная, гарфністая (шырыня ад 1,5 км да 5 км). Рэчышча ад в. Прылепы Смалявіцкага р-на на працягу 6,1 км уніз і цячэнні каналізаванае, на астатнім працягу ўмерана звілістае; шырыня яго 4—7 м, у нізоўі (шырыня 10—25 м) меандруе. Берагі стромкія (вышыня 1,5—2 м), месцамі абрываюцца (вышыня 3—5 м). У сярэднім і ніжнім цячэнні рака прымае сцек з меліярацыйных каналаў. На ей вадасховішча Дубраўскае.

УТАНЬКА, рака, гл. Гніва.

УТВІНА, возера ва Ушацкім р-не.

Пл. 0,12 км².

Даўжыня 0,66 км.

Найбольшая шырыня 0,35 км.

Даўжыня берагавой лініі 1,75 км.

Пл. вадазбору 104 км².

У бас. р. Альзініца, за 6 км на ПнЗ ад г. п. Ушачы, за 1 км на У ад в. Новае Сяло. Схілы катлавіны вышыней 10—15 м, пад хмызняком, у верхняй частцы разараныя. Берагі нізкія, месцамі забалочаныя. Вакол возера забалочаная пойма шырыней ад 10 м да 250 м, пад хмызняком або лугам. Упадае ручай з воз. Пліна, выцякае — у р. Альзініца.

УТВОХА, рака ў Жыткавіцкім р-не, правы прыток Найда-Бялеўскага канала (бас. Прыпяці). Даўжыня 7,5 км. Пачынаецца за 4 км на ПдЗ, вусце за 5,5 км на ПДУ ад в. Найда. Цячэ па лясістай забалочанай мясцовасці. **УХВІШЧА**, возера ў Полацкім р-не.

Пл. 0,57 км².

Найбольшая глыбіня 23,5 м.

Даўжыня 2,64 км.

Найбольшая шырыня 0,46 км.

Даўжыня берагавой лініі 6,1 км.

Аб'ём вады 3,86 млн. м³.

Пл. вадазбору 24,4 км².

У бас. р. Альзініца, за 32 км на ПдЗ ад Полацка, каля в. Ухвішча. Схілы катлавіны вышыней 5—8 м (на ПДУ 14—15 м, месцамі да 18 м, пясчаныя), пад лесам, на Пн, ПнУ і ПнЗ разараныя. Берагі нізкія, пясчаныя, на Пд забалочаныя, на У і ПДУ зліваюцца са схіламі, парослыя хмызняком. Мелкаводдзе пясчанае, глыбей дно сапрапелістае і ілістае. Расліннасць пашырана да глыбіні 4,9 м. Злучана пратокай з воз. Жадунь, упадаюць 4 ручаі, у т. л. з воз. Мярэдзж, выцякае ручай у р. Альзініца.

УХЛЯСЦЬ, рака ў Быхаўскім р-не, левы прыток р. Дняпро.

Даўжыня 48 км.

Пл. вадазбору 478 км².

Сярэднегадавы расход вады ў вусці каля 2,6 м³/с.

Сярэдні нахіл воднай паверхні 0,5 ‰.

Пачынаецца за 2 км на ПнЗ ад в. Ляжанка, вусце за 0,5 км на ПнЗ

ад в. Прыбар. Асноўны прыток — р. Баронішка (справа). Цячэ пераважна па Аршанска-Магілеўскай раённае Рэчышча каналізаванае. Замярзае ў пачатку снежня, крыгалом у канцы сакавіка (у сярэднім 6 сутак).
УЦЯСЯНКА, рака, гл. *Навасадка*.
УША, рака ў Нясвіжскім і Карэліцкім р-нах, левы прыток Нёмана.

Даўжыня 105 км.

Пл. вадазбору 1220 км².

Сярэднегадавы расход вады ў вусці 7,3 м³/с.

Сярэдні нахіл воднай паверхні 0,5 ‰.

Пачынаецца каля заходняй ускраіны в. Качановічы Нясвіжскага р-на, упадае ў Нёман на У ад в. Ярэмчы Карэліцкага р-на. Асноўныя прытокі: Гарадніца, Сноўка, Змейка, Цятранка (злева), Міранка (справа). Даліна не выражана, схілы забалочаныя. Пойма двухбаковая, забалочаная, шырыня разліву ў ніжнім цячэнні да 2,5 км, у верхнім і сярэднім — ад 100 м да 1 км. Рэчышча на працягу 10,1 км каналізаванае: ад вытоку да сажалкі Дзкая (7,3 км) і за 1,5 км на ПНУ ад в. Еськавічы да в. Круты Бераг (2,8 км). Замярзае ў сярэдзіне снежня, крыгалом у канцы сакавіка. Каля Нясвіжа і в. Качановічы цячэ праз сажалкі. Прымае сцёк з меліярацыйных каналаў.

УША, рака ў Мінскай вобл., правы прыток р. Бярэзіна (бас. Дняпра).

Даўжыня 89 км.

Пл. вадазбору 725 км².

Сярэднегадавы расход вады ў вусці 4,2 м³/с.

Сярэдні нахіл воднай паверхні 0,6 ‰.

Пачынаецца за 2,5 км на ПДУ ад в. Смольніца Смалявіцкага р-на, вусце за 4,5 км на У ад в. Уша Бярэзінскага р-на. Асноўныя прытокі: Маконь, Рэчкі (злева), Клёнаўка, Беліца (справа). Цячэ пераважна па паўднева-ўсходніх схілах Мінскага ўзвышша. Даліна да в. Уборкі Чэрвеньскага р-на невыразная, на астатнім працягу трапецападобная; шырыня яе 0,9—1,2 км, найбольшая каля 3,5 км. Схілы спадзістыя, вышыней 5—20 м. Пойма двухбаковая (шырыня 100—200 м), да вусця р. Маконь забалочаная і парослая лесам, ніжэй перасечаная, пясчана-тарфяністая. Рэчышча ад вытоку на працягу 13,9 км каналізаванае, на астатнім працягу ўмерана звлістае. Берагі пераважна стромкія і абрывістыя. Найвышэйшы ўзровень вады ў сярэдзіне красавіка. Замярзае ў канцы лістапада, крыга-

лом у сярэдзіне сакавіка. Прымае сцёк з меліярацыйных каналаў.

УША, рака ў Валожынскім і Маладзечанскім р-нах, левы прыток Віліі.

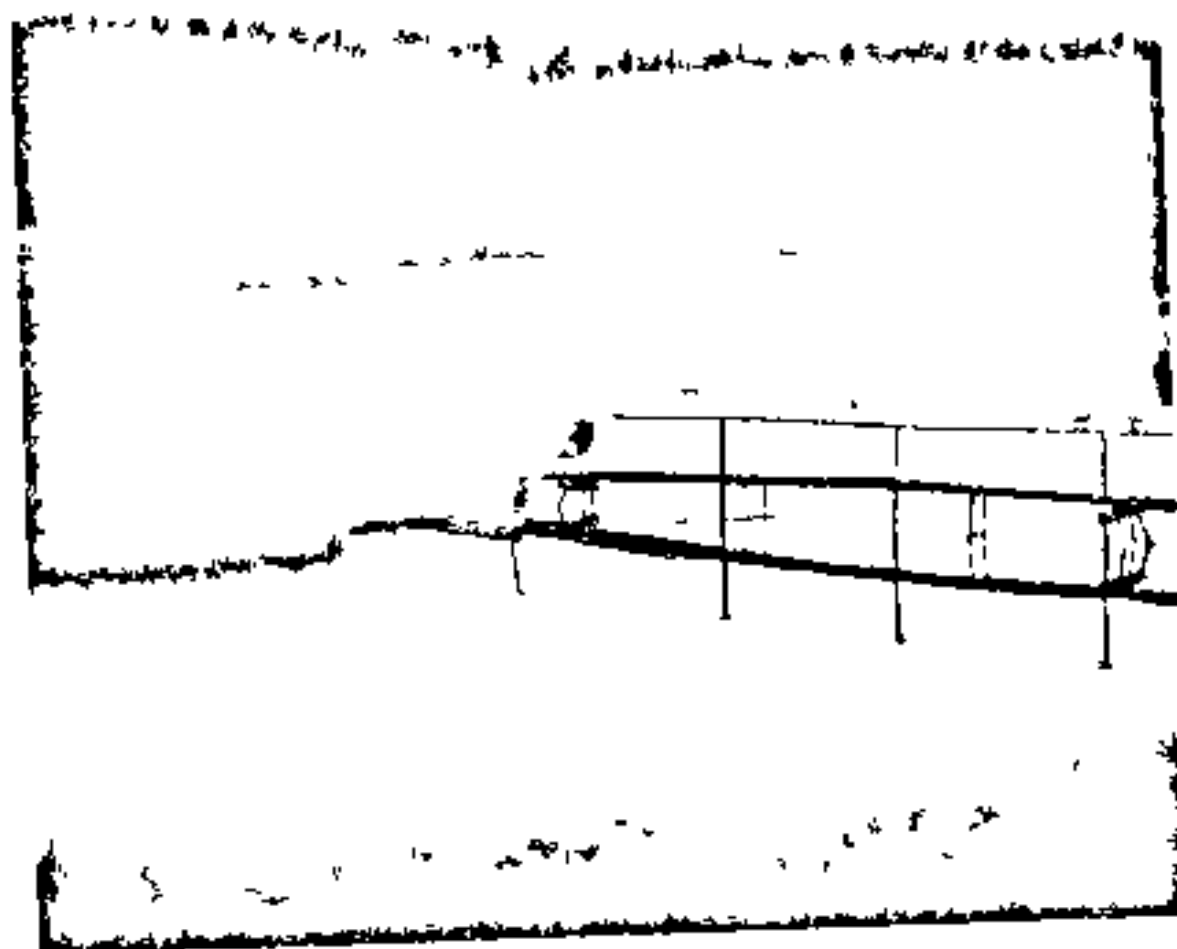
Даўжыня 75 км.

Пл. вадазбору 780 км².

Сярэднегадавы расход вады ў вусці 6,01 м³/с.

Сярэдні нахіл воднай паверхні 2,2 ‰.

Пачынаецца на ПнЗ ад в. Будраўшчына Валожынскага р-на, цячэ ў межах Мінскага ўзвышша, упадае ў Вілію за 1,8 км на ПнЗ ад в. Шыкава. Асноўныя прытокі: Гадзея (злева), Цна (справа). Даліна ў вярхоўі трапецападобная, яе шырыня 0,6—1 км,



Рака Уша каля вёскі Рудня Чэрвеньскага раёна.



Рака Уша каля вёскі Вяжуці Маладзечанскага раёна.



Рака Уша каля вёскі Вялікія Жухавічы Карэліцкага раёна.

ФАЛЭВІЦКІ КАНАЛ, меліярацыйны канал у Рагачоўскім р-не, левы прыток р. Добрыца (бас. Дняпра). Даўжыня 9,3 км. Пачынаецца за 0,7 км на ПнУ ад в. Вялікая Крушынаўка, упадае ў Добрыцу за 1,2 км на ПнУ ад в. Талочкаў.

ФАСТАВІЦКІ КАНАЛ, меліярацыйны канал у Любанскім і Акцябрскім р-нах, правы прыток р. Арэса (бас. Прыпяці). Даўжыня 14,7 км. Пачынаецца каля паўночнай ускраіны в. Вялікія Гарадзязічы Любанскага р-на, вусце за 1,5 км на ПдУ ад в. Сасноўка Акцябрскага р-на. Прытокі справа — Цартова канава і канал Камаровічы.

ФЕРЫНА, рака ў Стаўбцоўскім р-не, левы прыток р. Каменка (бас. Нёмана).

Даўжыня 14 км.

Пл. вадазбору 39 км².

Сярэдні нахіл воднай паверхні 2,3 ‰.

Пачынаецца за 1 км на У ад в. Церабейнае, цячэ ў межах Налібоцкай пушчы, упадае ў Каменку за 0,5 км

на ПнУ ад вусця Каменкі. Пойма часткова забалочаная.

ФІЛІПАЎКА, Піліпаўка, рака ў Іванаўскім р-не, левы прыток р. Піна (бас. Прыпяці).

Даўжыня 16 км.

Пл. вадазбору 152 км².

Сярэдні нахіл воднай паверхні 1 ‰.

Пачынаецца за 1,5 км на У ад в. Кацкі, вусце за 1 км на Пд ад в. Еўлашы. Прыток — р. Струга (справа). Рэчышча каналізаванае.

ФІЛІПЕНСКАЕ ВОЗЕРА, Філіпенкі, возера ў Шумілінскім р-не.

Пл. 0,18 км².

Даўжыня 1,18 км.

Найбольшая шырыня 0,17 км.

Даўжыня берагавой лініі 2,52 км.

Пл. вадазбору 23,2 км².

У бас. р. Шэвінка, за 10 км на ПнУ ад г. п. Шуміліна, каля в. Філіпенкі. Схілы катлавіны вышыней да 5 м, разараныя. Упадае ручай з воз. Зачорнае, выцякае ручай у воз. Грабніцкае.

ФІЯНАВА, возера ў Браслаўскім р-не.

Пл. 0,01 км².

Даўжыня 0,15 км.

Найбольшая шырыня 0,08 км.

Даўжыня берагавой лініі 0,32 км.

У бас. р. Друйка, за 19 км на ПнУ ад г. Браслаў, за 1 км на ПнЗ ад в. Далкатары, сярод балота. Схілы невыразныя. Выцякае ручай у р. Абабца.

ФЛЯРЎСКИ КАНАЛ, меліярацыйны канал у Лунінецкім р-не, левы прыток канала Любань (бас. Прыпяці). Даўжыня 6 км. Пачынаецца за 1,5 км на ПнЗ ад в. Флярова, вусце за 1 км на ПдЗ ад в. Радзігерава.

ФЯДОСКА, рака ў Івацэвіцкім р-не, левы прыток р. Жыгулянка (бас. Прыпяці).

Даўжыня 15 км.

Пл. вадазбору 87 км².

Сярэдні нахіл воднай паверхні 1,5 ‰.

Пачынаецца каля в. Верашкі, вусце за 6 км на ПдЗ ад в. Заполле Косаўскага сельсавета. Рэчышча каналізаванае. Цячэ па лясістай забалочанай мясцовасці.

ХАБОЦІНА, меліярацыйны канал у Сенненскім р-не, правы прыток р. Бярозка (бас. Зах. Дзвіны). Даўжыня 13,6 км. Пачынаецца за 0,6 км на ПнУ ад в. Мелехавя, вусце за 1,1 км на ПдЗ ад в. Дубкі.

ХАДАКОЎСКИ КАНАЛ, гл. Днепра-Неманскі канал.

ХАЛАДЦОВА КАНАВА, меліярацыйны канал у Асіповіцкім р-не, правы прыток р. Сіняя (бас. Дняпра). Даўжыня 10 км. Пачынаецца за 3 км на ПдУ ад в. Ягаднае, упадае ў Сінюю ў в. Восава. У вярхоўі меліярацыйнымі каналамі злучана з р. Пціч.

ХАЛАСЕНСКАЕ ВОЗЕРА, Халасенскае возера, у Пастаўскім р-не.

Пл. 0,26 км².

Даўжыня 0,8 км.

Найбольшая шырыня 0,4 км.

Даўжыня берагавой лініі 2,25 км.

Пл. вадазбору 13,5 км².

У бас. р. Галбца, за 28 км на ПдУ ад г. Паставы, за 2 км на У ад в. Сяр-

геевічы. Схілы катлавіны амаль не выражаны, месцамі вышыней да 2 м. Берагі нізкія, на У забалочаныя. Востраў пл. 0,3 га. Упадаюць некалькі меліярацыйных канаў, выцякае ручай у Галбцу.

ХАЛАСТОЎКА, рака, гл. Барань.

ХАЛОДЧЫЯ, возера ў Мазырскім р-не на левабярэжнай пойме р. Прыпяць, за 5 км на ПнЗ ад г. Мазыр. Пл. 0,12 км². Старычнае.

ХАМІНСКАЕ ВОЗЕРА, у Лоеўскім р-не.

Пл. 0,16 км².

Даўжыня 6,75 км.

Найбольшая шырыня 0,1 км.

Даўжыня берагавой лініі 14 км.

У бас. р. Сож, за 12 км на ПнУ ад г. п. Лоеў, каля в. Хамінка. Старычнае. Берагі вышыней да 2 м, задзернаваныя, пад хмызняком, на Пн часткова пад лесам. На 3 возера агібае стромкі карэнны бераг Сажы вышыней 4 м. Ручаем злучаецца з Сажом.

ХАМІЧОЎСКИ КАНАЛ, меліярацыйны канал у Калінкавіцкім р-не, правы прыток р. Іпа (бас. Прыпяці). Даўжыня 5,6 км. Пачынаецца за 2 км на Пн, вусце за 2 км на ПдУ ад в. Хамічы Азарыцкага пассавета.

ХАМІЧЭЎСКИ КАНАЛ, меліярацыйны канал у Кіраўскім р-не, левы прыток р. Ала (бас. Дняпра). Даўжыня 8,5 км. Пачынаецца за 4 км на ПнУ ад г. п. Кіраўск, упадае ў Алу за 2 км на У ад в. Падлессе.

ХАМУТОЎКА, рака, гл. Пыранка.

ХАНЯ, Хань, Цераздрэў, рака ў Нараўлянскім р-не, правы прыток р. Жалонь (бас. Прыпяці).

Даўжыня 24 км.

Пл. вадазбору 88,7 км².

Сярэдні нахіл воднай паверхні 1,7 ‰.

Пачынаецца за 1,8 км на Пн ад в. Дзятлік, вусце за 4 км на ПнЗ ад в. Хільчыха. На рацэ плаціны і сажалкі каля вёсак Красноўка (пл. 21 га), Хамянікі (пл. 12 га), Нічыпа-

ХАНЯВІЦКІ

раўка (пл. 22 га). Ніжня 11 км рака працякае па лясістай забалочанай мясцовасці.

ХАНЯВІЦКІ КАНАЛ, меліярацыйны канал у Шчучынскім і Гродзенскім р-нах, правы прыток р. Сьвідалька (бас. Немана) Даўжыня 6,7 км. Пачынаецца за 3 км на Пд ад в. Пузынаўцы Шчучынскага р-на, упадае ў Сьвідальку за 1,3 км на ПнЗ ад в. Ханявічы Гродзенскага р-на.

ХАРАБРОЎКА, назва р. Вята ў верхнім цячэнні.

ХАРАЎСКІ КАНАЛ, меліярацыйны канал у Пружанскім р-не, левы прыток р. Ясельда (бас. Прыпяці). Даўжыня 6,3 км. Пачынаецца з канала на меліярацыйнай сістэме «Вярхоўе Ясельды», за 3 км на ПдЗ ад в. Кабылаўка, упадае ў Ясельду за 1,2 км на Пн ад в. Скарцы. Канал цячэ праз Хараўскае балота

ХАРОМЕЦКІ КАНАЛ, Слабодскі канал, меліярацыйны канал у Акцябрскім і Глуцкім р-нах, правы прыток р. Пдч (бас. Прыпяці). Даўжыня 8,3 км. Пачынаецца каля в. Харомцы Акцябрскага р-на, вусце за 3 км на ПдУ ад в. Халопенчы Глуцкага р-на. Прыток — Глуцкі канал (злева)

ХАРОМІЦКІ КАНАЛ, меліярацыйны канал у Уздзенскім р-не, правы прыток Немана. Даўжыня 5 км. Пачынаецца ва ўрочышчы Закрэўшчына, за 1,5 км на Пн ад в. Забалацце, упадае ў Неман за 2 км на ПдУ ад п. Глінішчы.

ХАРУЖАЎКА, рака ў Ваўкавыскім і Свіслацкім р-нах, правы прыток р. Рось (бас. Немана).

Даўжыня 24 км.

Пл. вадазбору 162 км².

Сярэдні нахіл воднай паверхні 1,4 ‰.

Пачынаецца паміж весак Драгічаны і Раманаўка Ваўкавыскага р-на, цячэ па паўдневай частцы Ваўкавыскага ўзвышша, упадае ў Рось на ПдЗ ад в. Міхайлы Свіслацкага р-на. Рэчышча на працягу 4 км (ад в. Малая Лапенца да в. Міхайлы) каналізаванае.

ХАРЭЎКА, рака, гл. Хораўка.

ХАТАВА, рака ў Пружанскім і Бярозаўскім р-нах, левы прыток р. Ясельда (бас. Прыпяці).

Даўжыня 24 км.

Пл. вадазбору 138 км².

Сярэдні нахіл воднай паверхні 0,6 ‰.

Пачынаецца за 3 км на ПнЗ ад в. Смалянца Пружанскага р-на, вусце за 3 км на ПнЗ ад в. Сялец Бярозаўскага р-на. У верхнім цячэнні 10 км рэчышча каналізавана (рака там называецца Мацоўка, Марцоўка).

ХАТЛЯНСКІ КАНАЛ, меліярацыйны канал у Уздзенскім р-не, правы прыток р. Шаць (бас. Прыпяці). Даўжыня 6,8 км. Пачынаецца за 3 км на ПдЗ ад

в. Серадзіна, вусце за 1,5 км на ПдЗ ад в. Валок.

ХАТНЁЖЫК, возера ў Полацкім р-не.

Пл. 0,06 км².

Даўжыня 0,37 км.

Найбольшая шырыня 0,19 км.

Даўжыня берагавой лініі 0,95 км.

У бас. р. Палата, за 35 км на ПнУ ад Полацка, за 4 км на ПдУ ад в. Дрэтунь. Схілы катлавіны вышыней да 5 м, на 3 часткова пад лесам. З паўночнага і ўсходняга бакоў возера забалочаная пойма.

ХАТУЦЬСКІ КАНАЛ, меліярацыйны канал у Маладзечанскім р-не, левы прыток р. Гадзея (бас. Вілі). Даўжыня 5 км. Пачынаецца на ПнУ ад в. Беница, упадае ў Гадзею за 1 км на ПдУ ад в. Конавічы.

ХАТУЧЫНСКІ КАНАЛ, Хатуцкі канал, меліярацыйны канал у Брагінскім р-не, левы прыток Пагонінскага канала (бас. Прыпяці). Даўжыня 5,1 км. Пачынаецца за 2,8 км на ПдЗ ад в. Хатуча, вусце за 5,5 км на ПнЗ ад в. Вярховая Слабада.

ХАТЫНІЦКІ КАНАЛ, меліярацыйны канал у Ганцавіцкім і Пінскім р-нах, левы прыток р. Бобрык 1-ы (бас. Прыпяці). Даўжыня 22 км. Пачынаецца каля в. Хатынічы Ганцавіцкага р-на, вусце за 1 км на Пн ад в. Бобрык Пінскага р-на.

ХАХЛОЎКА, ручай у Маладзечанскім р-не, левы прыток р. Бярэзіна (бас. Немана). Даўжыня 7 км. Пачынаецца каля в. Задворцы, вусце за 2,3 км на ПнУ ад в. Баркі. Рэчышча на працягу 3,5 км перад вусцем каналізаванае; у ніжнім цячэнні яно з'яўляецца часткай асушальнай сеткі торфапрадпрыемства «Бярэзінскае».

ХАЦІСЛАЎСКІ КАНАЛ, меліярацыйны канал у Маларыцкім р-не, левы прыток р. Маларыта (бас. Зах. Буга). Даўжыня 6,4 км. Пачынаецца за 2 км на 3 ад в. Хаціслаў, вусце за 1,2 км на ПнЗ ад в. Мельнікі.

ХАЧЫНКА, рака ў Слаўгарадскім і Быхаўскім р-нах, левы прыток р. Ухлясьць (бас. Дняпра).

Даўжыня 12 км.

Пл. вадазбору 37 км².

Сярэдні нахіл воднай паверхні 1,4 ‰.

Пачынаецца за 0,7 км на Пд ад в. Запаланне Слаўгарадскага р-на, вусце за 2 км на ПнУ ад в. Ліпаўка Чырвонаслабодскага сельсавета Быхаўскага р-на. Рэчышча каналізаванае.

ХВАЛАЎСКІ КАНАЛ, меліярацыйны канал у Пружанскім р-не, правы прыток р. Цісаўка (бас. Зах. Буга). Даўжыня 7,5 км. Пачынаецца каля заходняй ускраіны в. Хвалава, вусце за 3,5 км на ПдЗ ад в. Роўбіцк.

ХВАРАШЧАНСКІ КАНАЛ, Хваросненскі канал, меліярацыйны канал у Пінскім р-не, левы прыток Агінскага канала (бас. Прыпяці). Даўжыня 9 км. Пачынаецца за 4 км на ПнУ ад в. Хваросна,

вусце за 3 км на ПнУ ад в. Азарыч Прытокі справа — каналы Гортальс і Целяханскі.

ХВАШЧАВАЦІК, возера ў Полацкім р-не.

Пл. 0,03 км².

Даўжыня 0,3 км.

Найбольшая шырыня 0,14 км.

Даўжыня берагавой лініі 0,7 км.

У бас. р. Сосніца, за 28 км на Пн ад Полацка, за 8 км на ПдУ ад в. Палата (2 км на 3 ад воз. Сосна). Схілы катлавіны вышыней 5—7 м, пад зрджаным хмызняком (былая лесасека Выцякае ручай у р. Сосніца).

ХВАШЧОЎКА, ручай у Талачынскім р-не, левы прыток р. Малінаўк (бас. Дняпра).

Даўжыня 15 км.

Пл. вадазбору 61,5 км².

Сярэдні нахіл воднай паверхні 2,13 ‰.

Пачынаецца за 1,6 км на ПдЗ ад в. Узгоі, вусце на паўночнай ускраіне в. Васкрэсенская. Рэчышча каналізавана на 4-х участках агульнапрацягласцю 6,7 км. На рацэ каля в. П'ямонт плаціна і сажалка.

ХВАШЧОЎКА, рака, гл. Крывая.

ХВАШЧОЎСКІ РОЎ, канал, гл. Хваянаўскі Роў.

ХВАЯНАЎСКІ РОЎ, Хвашчоўскі Роў, меліярацыйны канал у Камянецкім р-не, правы прыток р. Белая (бас. Зах. Буга). Даўжыня 11 км. Пачынаецца каля паўднева-ўсходняй ускраіны в. Дзмітрава, вусце на Пд ад в. Гарошкаўка.

ХЕЙСА, назва Карыцінскага канала ў ніжнім цячэнні.

ХІДРЫ, меліярацыйны канал у Драгічынскім р-не, правы прыток Зуброўскага канала (бас. Прыпяці). Даўжыня 7,5 км. Пачынаецца за 4,4 км на ПнУ ад в. Сварынь, вусце за 1,5 км на ПнУ ад в. Хідры.

ХІМНАЎСКІ КАНАЛ, меліярацыйны канал у Светлагорскім р-не, левы прыток р. Іпа (бас. Прыпяці). Даўжыня 5 км. Пачынаецца за 4 км на У ад в. Залле, вусце за 3 км на ПнЗ ад в. Давыдаўка

ХІТРАЯ, рака ў Дзятлаўскім і Слоніцкім р-нах, правы прыток р. Шчара (бас. Немана).

Даўжыня 12 км.

Пл. вадазбору 84 км².

Сярэдні нахіл воднай паверхні 4,4 ‰.

Пачынаецца каля в. Петрашулевічы Дзятлаўскага р-на, цячэ пераважна праз лес у межах Слоніцкага ўзвышша, упадае ў Шчару за 0,7 км на ПдЗ ад в. Навікі Слоніцкага р-на. Асноўны прыток — р. Дымарка (справа).

ХІТРАЯ, рака ў Барысаўскім р-не, правы прыток р. Бярэзіна (бас. Дняпра). Даўжыня 6,4 км. Пачынаецца на ўсходняй ускраіне в. Новае Сяло, упадае ў старыцу Бярэзіны — Лісчанскі заліў — за 2 км на ПдУ ад в. Лісчанская Рудня. Рэчышча перад

вусцем на працягу 2 км каналізаванае.
ХАЎНЯ, Х л е ў н а я, рака ў Дзятлаўскім р-не, левы прыток р. Пад'яварка (бас. Немана).

Даўжыня 16 км.
 Пл. вадазбору 52 км².
 Сярэдні нахіл воднай паверхні 2,6 ‰.

Пачынаецца каля в. Скіпоравічы, у нізоўі цячэ праз лясное ўрочышча Амшэр, упадае ў Пад'яварку на Пн ад в. Вялікая Воля. Пойма ўчасткамі забалочаная. Рэчышча каналізаванае.
ХЛУПІНСКІ КАНАЛ, меліярацыйны канал у Жытківцкім р-не, у бас. Прыпяці. Даўжыня 10 км. Пачынаецца за 5,5 км на Пд ад в. Хлупін, упадае ў воз. Абяда (на пойме Прыпяці) з Пд, за 2,3 км на ПнУ ад в. Хлупін Канал праходзіць па забалочаным лесе, пераважна ў межах Прыпяцкага ландшафтна-гідралагічнага запаведніка.

ХЛЯЎКІ, возера ў Расонскім р-не.
 Пл. 0,02 км².
 Даўжыня 0,16 км.
 Найбольшая шырыня 0,12 км.
 Даўжыня берагавой лініі 0,45 км.

У бас. р. Палата, за 36 км на ПдУ ад г. п. Расоны, за 3,7 км на ПдУ в. Сельнікі. Размешчана сярод забалочанага ўчастка лесу, схілы невыразныя.

ХМЕЛЕЎКА, рака ў Чачэрскім р-не, левы прыток р. Покаць (бас. Дняпра). Даўжыня 3,2 км. Пачынаецца за 0,8 км на ПдУ ад в. Барталамееўская Рудня, вусце за 1,5 км на Пн ад в. Валосавічы. Рэчышча перад вусцем на працягу 0,9 км каналізаванае.

ХМЕЛЬНІЦА, рака ў Капыльскім р-не, левы прыток р. Удава (бас. Прыпяці). Даўжыня 5,6 км. Пачынаецца на паўднёвай ускраіне в. Скабін, вусце за 0,8 км на У ад в. Ванелевічы. Рэчышча каналізаванае.

ХМЕЛЯНЕЦ, ручай у Рагачоўскім р-не, правы прыток р. Ракатун (бас. Дняпра). Даўжыня 11,2 км. Пачынаецца на паўднёвай ускраіне в. Стары Доўск, вусце за 0,5 км на Пд ад в. Серабранка. Рэчышча на працягу 5,8 км (ад вытоку да сажалкі каля в. Хмялянец) каналізаванае.

ХМЯЛІНКА, рака ў Кіраўскім р-не, правы прыток р. Друць (бас. Дняпра).

Даўжыня 15 км.
 Пл. вадазбору 59,5 км².
 Сярэдні нахіл воднай паверхні 2,6 ‰.

Пачынаецца за 4,6 км на Пд ад в. Баркі, каля аўтадарогі Бабруйск — Магілёў, вусце ў в. Чыгрынка. Рэчышча каналізаванае. Рака цячэ пераважна праз лес.

ХМЯЛЬНІЦКІ КАНАЛ, меліярацыйны канал у Слоніўскім р-не, левы прыток р. Грыўда (бас. Немана). Даўжыня 7,8 км. Пачынаецца за 3 км на ПнУ ад в. Хмяльніца, упадае ў Грыўду за 2 км на ПнЗ ад в. Шытаны.
ХОБНЕНСКІ КАНАЛ, меліярацыйны канал у Калінкавіцкім р-не, правы прыток р. Тур'я (бас. Прыпяці). Даў-

жыня 8,1 км. Пачынаецца за 1,4 км на ПнЗ ад в. Шаўлоў, вусце за 3 км на ПнЗ ад в. Хобнае.

ХОДАСЫ, возера ў Мядзельскім р-не.

Пл. 0,1 км².
 Найбольшая глыбіня 9,3 м.
 Даўжыня 0,7 км.
 Найбольшая шырыня 0,25 км.
 Даўжыня берагавой лініі 1,65 км.
 Аб'ём вады 0,36 млн. м³.
 Пл. вадазбору 0,9 км².

У бас. р. Мядзелка, за 11 км на ПнЗ ад г. п. Мядзел, за 0,5 км на ПнЗ ад в. Расохі. Схілы катлавіны вышыней 7—10 м (на Пн і Пд да 15 м), пад хмызняком, у верхняй частцы разараныя. Берагі пераважна зліваюцца са схіламі, участкі вышыней да 1 м, часткова нізкія, забалочаныя. Зарастае ўздоўж берагоў. Злучана пратокай з воз. Расохі, выцякае ручай у р. Мядзелка.

ХОДЦЫ, Любач, возера ў Сенненскім р-не.

Пл. 0,53 км².
 Найбольшая глыбіня 7,2 м.
 Даўжыня 1,6 км.
 Найбольшая шырыня 0,5 км.
 Даўжыня берагавой лініі 4,4 км.
 Аб'ём вады 1,32 млн. м³.
 Пл. вадазбору 55,3 км².

У бас. р. Чарнагосніца, за 18 км на ПнУ ад г. Сянно, каля в. Ходцы. Усходнія схілы катлавіны вышыней 15—18 м, пераважна пад ворывам, заходнія да 25 м, параслі хмызняком. Заходнія берагі зліваюцца са схіламі, усходнія часткова забалочаныя. Мелкаводдзе пясчанае, глыбей дно ілістае. Зарастае ўздоўж берагоў. Упадае ручай з воз. Ліпна, выцякае ў воз. Тросна.

ХОЛЬЧА, возера ў Столінскім р-не.

Пл. 0,1 км².
 Даўжыня 0,85 км.
 Найбольшая шырыня 0,12 км.
 Даўжыня берагавой лініі 1,87 км.

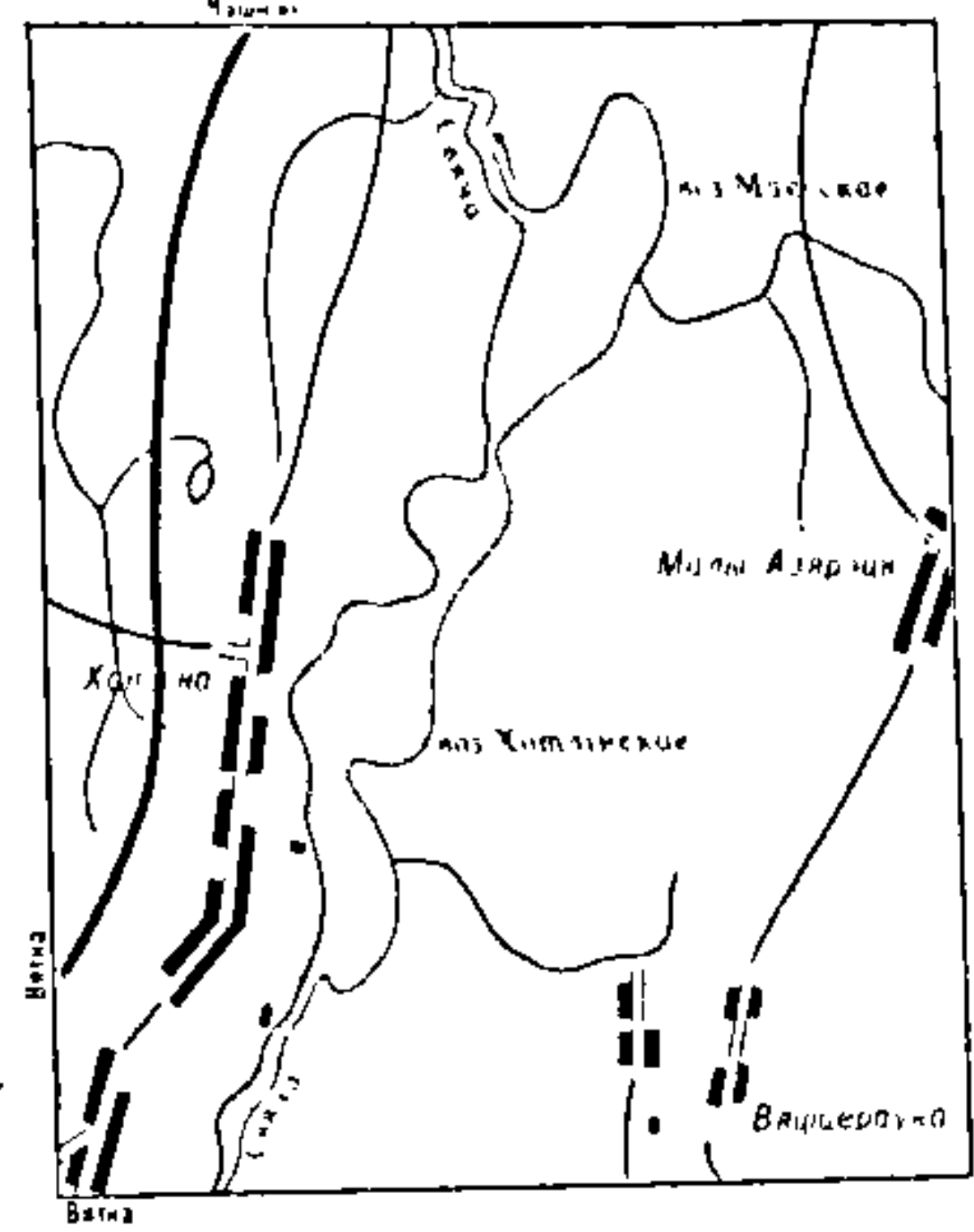
У бас. р. Бобрык, за 37 км на ПнЗ ад г. Столін, за 7 км на Пн ад в. Беразцы, на забалочанай пойме. Схілы катлавіны невыразныя. Упадае меліярацыйны канал, выцякае ручай у р. Бобрык.

ХОМСК, вадасховішча ў Драгічынскім р-не.

Пл. 0,8 км².
 Найбольшая глыбіня 3,9 м.
 Даўжыня 1,7 км.
 Найбольшая шырыня 0,7 км.
 Аб'ём вады 2,9 млн. м³.
 Пл. вадазбору 290 км².

Створана ў 1988 за 17 км на ПнУ ад г. Драгічын, каля в. Хомск для арашэння зямель і рыбагадоўлі. На-ліўное: вада падаецца з р. Ласіцы і меліярацыйнага канала. Ваганні ўзроўню вады на працягу года да 3,4 м.

ХОМСКІ КАНАЛ, меліярацыйны канал у Драгічынскім р-не, правы прыток р. Ясельда (бас. Прыпяці). Даў-



Хотлінскае возера.

жыня 16,7 км. Пачынаецца каля паўднёва-ўсходняй ускраіны в. Крамно, вусце за 3 км на ПнУ ад в. Хомск.
ХОНКА, рака ў Расонскім р-не, правы прыток р. Нішча (бас. Зах. Дзвіны).

Даўжыня 12 км.
 Пл. вадазбору 28 км².
 Сярэдні нахіл воднай паверхні 1,7 ‰.

Пачынаецца ў балоце Вялікі Мох, за 3,5 км на ПнЗ ад в. Юхавічы, вусце за 4 км на ПнЗ ад в. Вялікае Балота. Рэчышча ад вытоку на працягу 6,2 км каналізаванае. Цячэ па лясістай мясцовасці.

ХОРАПУЦЬ, рака ў Добрушскім р-не, левы прыток р. Іпуць (бас. Дняпра).

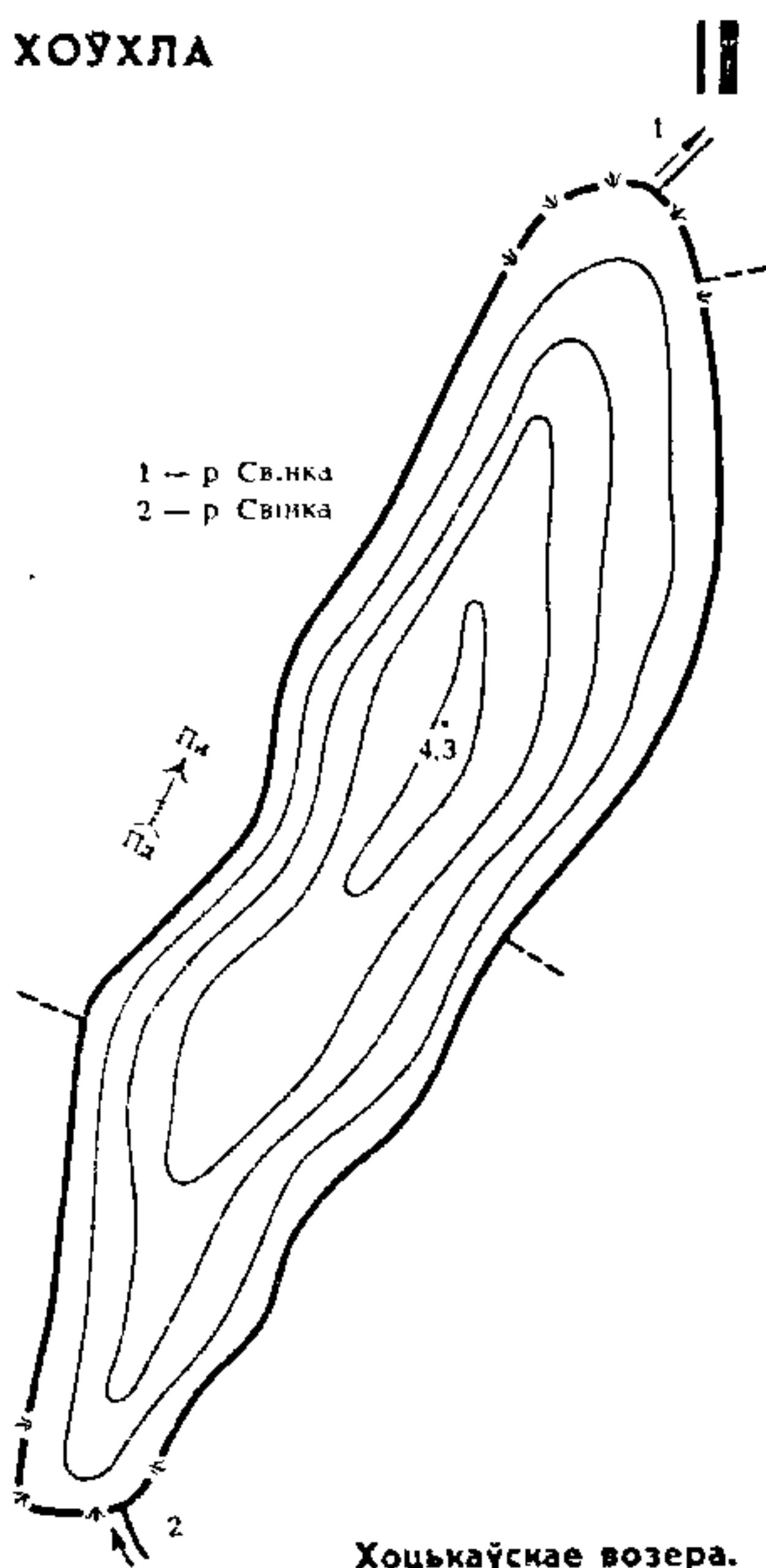
Даўжыня 45 км.
 Пл. вадазбору 528 км².
 Сярэднегадавы расход вады ў вусці 2,06 м³/с.
 Сярэдні нахіл воднай паверхні 0,8 ‰.

Пачынаецца за 2 км на ПдЗ ад в. Чырвоны Арол, вусце на заходняй ускраіне г. Добруш. Асноўныя прытокі: рэкі Гразліўка (справа) і Чачора (злева). Рака цячэ па Гомельскім Палессі. Даліна трапецападобная, у вусці зліваецца з далінай Іпуці. Пойма пераважна лугавая. Рэчышча каналізаванае на ўсім працягу, шырыня яго 2—3 м у вярхоўі, у вусці да 12 м. Берагі стромкія, вышыней да 1,2 м. Прымае сцек з меліярацыйных каналаў.

ХОРАЎКА, Харэўка, рака ў Свіслацкім і Пружанскім р-нах, правы прыток р. Шчыба (бас. Немана). Даўжыня 7 км. Пачынаецца каля в. Куклічы Свіслацкага р-на, упадае ў Шчыбу на Пн ад в. Лыскава Пружанскага р-на. Рэчышча каналізаванае.
ХОТЛІНСКАЕ ВОЗЕРА, у Чашніцкім р-не.

Пл. 0,23 км².
 Найбольшая глыбіня 4,9 м.

ХОУХЛА



Хоцькаўскае возера.

Даўжыня 1,31 км.
Найбольшая шырыня 0,32 км.
Даўжыня берагавой лініі 4,4 км.
Аб'ём вады 0,67 млн. м³.
Пл. вадазбору 97 км².

У бас. р. Ула, за 18 км на ПДУ ад г. Чашнікі, каля в. Хотліна. Схілы катлавіны на Пд і ПДУ вышыней 15—20 м (на З 4—6 м), разараныя, на ПДУ пад лесам. Берагі нізкія, пясчаныя, зараслі водна-балотнай расліннасцю і хмызняком, месцамі сплавінныя. Мелкаводдзе вузкае, пясчанае, глыбей дно ілістае. Зарастае да глыбіні 2,2 м. Праз возера цячэ р. Свяча, якая на Пн злучае яго з воз. Маеўскае.

ХОУХЛА, рака ў Буда-Кашалеўскім р-не, левы прыток Вадаскіднага канала (бас. Дняпра). Даўжыня 6,8 км. Пачынаецца за 0,7 км на ПнУ ад в. Хоўхла, вусце за 1,5 км на У ад в. Бярвенаўка. Рэчышча на працягу 1,1 км перад вусцем каналізаванае.

ХОЦЕМЛЯ, возера ў Рэчыцкім р-не.
Пл. 0,4 км².
Даўжыня 4,55 км.
Найбольшая шырыня 0,12 км.
Даўжыня берагавой лініі 9,3 км.

У бас. Дняпра, за 10 км на Пн ад г. Рэчыца, каля в. Чорнае. Схілы катлавіны вышыней да 17 м (усходняя да 2 м), пад хмызняком. Берагі на У нізкія, на З зліваюцца са схіламі.

ХОЦІНА, возера ў Лепельскім р-не.

Пл. 0,18 км².
Найбольшая глыбіня 2,4 м.
Даўжыня 1,09 км.
Найбольшая шырыня 0,23 км.
Даўжыня берагавой лініі 2,3 км.
Аб'ём вады 0,3 млн. м³.
Пл. вадазбору 52 км².

У бас. р. Ула, за 9 км на ПнУ ад г. Лепель, каля в. Ірынполле. Схілы катлавіны на Пн і ПнЗ вышыней 8—9 м (на Пд і ПДУ 10—12 м), разараныя, на ПдЗ пад лесам. Берагі сплавінныя, парослыя хмызняком. Пойма забалочаная, месцамі затарфаваная. Дно выслана гліністым ілам і сапрапелем. Зарасло. Праз возера цячэ ручай Бярозаўка.

ХОЦІНКА, рака ў Слаўгарадскім і Чавускім р-нах, правы прыток р. Раста (бас. Дняпра).

Даўжыня 18 км.
Пл. вадазбору 106 км².
Сярэдні нахіл воднай паверхні 0,8 ‰.

Пачынаецца з Кульшыцкага возера ў Слаўгарадскім р-не, вусце за 1 км на ПдЗ ад в. Доўгі Мох Чавускага р-на. Рэчышча на працягу 15,3 км (ад вытоку да в. Машэцкая Слабада Слаўгарадскага р-на) каналізаванае.

ХОЦІНКА, рака ў Бешанковіцкім р-не, левы прыток р. Ула (бас. Зах. Дзвіны).

Даўжыня 11 км.
Пл. вадазбору 28 км².
Сярэдні нахіл воднай паверхні 2,3 ‰.

Пачынаецца за 2 км на ПнУ ад в. Хоціна, вусце насупраць размешчанай на правым беразе Улы в. Саўрасы.

ХОЦІНСКАЕ ВОЗЕРА, у Бешанковіцкім р-не.

Пл. 0,22 км².
Найбольшая глыбіня 4,2 м.
Даўжыня 0,96 км.
Найбольшая шырыня 0,41 км.
Даўжыня берагавой лініі 2,4 км.
Аб'ём вады 0,53 млн. м³.
Пл. вадазбору 0,7 км².

У бас. р. Ула, за 24 км на ПнЗ ад г. п. Бешанковічы, каля в. Хоціна. Схілы катлавіны вышыней 5—8 м, разараныя, месцамі пад хмызняком. Берагі нізкія, пясчаныя, на З сплавінныя, на Пн зліваюцца са схіламі. На Пд і У забалочаная і парослая хмызняком пойма шырыней да 350 м. Дно да глыбіні 3 м пясчанае, ніжэй сапрапелістае. Зарастае надводнай расліннасцю да глыбіні 2 м. Упадаюць 2 каналы.

ХОЦІШЧА, рака ў Слаўгарадскім і Быхаўскім р-нах, левы прыток р. Ухлясьць (бас. Дняпра). Даўжыня 6,6 км. Пачынаецца за 1,5 км на З ад в. Кульшычы Слаўгарадскага р-на, вусце за 2 км на Пн ад в. Александроў Быхаўскага р-на. Рэчышча каналізаванае. Рака цячэ сярод лесу, на правым беразе лясное ўрочышча Хоцішча

ХОЦЬКАЎСКАЕ ВОЗЕРА, у Бешанковіцкім р-не.

Пл. 0,22 км².
Найбольшая глыбіня 4,3 м.
Даўжыня 1,13 км.
Найбольшая шырыня 0,27 км.
Даўжыня берагавой лініі 2,4 км.
Аб'ём вады 0,42 млн. м³.
Пл. вадазбору 28,3 км².

У бас. р. Свінка (цячэ праз возера), за 12 км на ПдЗ ад г. п. Бешанковічы, каля в. Доўгае. Схілы катлавіны вышыней 7—10 м (на Пн 4—5 м), пераважна разараныя або пад пашай, на ПДУ параслі лесам. Берагі на З высокія, на У нізкія, месцамі абразійныя, на Пн і Пд сплавінныя. Дно выслана гліністым ілам. Зарастае амаль чвэрць плошчы возера.

ХОЧАМЛЯ, канал Хочамля, рака ў Буда-Кашалеўскім р-не, правы прыток р. Уза (бас. Дняпра).

Даўжыня 10 км.
Пл. вадазбору 42 км².
Сярэдні нахіл воднай паверхні 0,8 ‰.

Пачынаецца за 0,6 км на ПнУ ад п. Першабацунскі, вусце за 1,5 км на З ад в. Зялены Востраў. Рэчышча, акрамя невялікага ўчастка паміж вёскамі Бацунь і Аляксандраўка, каналізаванае.

ХРАПАЎЛЯНКА, рака ў Віцебскім р-не, правы прыток р. Лужаснянка (бас. Зах. Дзвіны).

Даўжыня 12 км.
Пл. вадазбору 224 км².
Сярэдні нахіл воднай паверхні 1,6 ‰.

Выцякае з воз. Бутыка за 0,3 км на З ад в. Канавалава, вусце насупраць размешчанай на левым беразе Лужаснянкі в. Сушчова. Прытокі — р. Шэценка (справа) і ручай Смородны (злева).

ХРАПУНЬ, Крусейка, ручай у Нараўлянскім р-не, правы прыток р. Жалонь (бас. Прыпяці).

Даўжыня 17 км.
Пл. вадазбору 70 км².
Сярэдні нахіл воднай паверхні 1,76 ‰.

Пачынаецца за 3 км на Пд ад в. Кіраў, вусце за 1 км на ПДУ ад в. Хільчыха. Рэчышча на працягу 7 км ад вытоку і 4 км перад вусцем каналізаванае.

ХУДАБЫЧКА, рака ў Крычаўскім р-не, левы прыток р. Сож (бас. Дняпра).

Даўжыня 15 км.
Пл. вадазбору 64 км².
Сярэдні нахіл воднай паверхні 1,6 ‰.

Пачынаецца за 1 км на Пн ад в. Чырвоная Буда, вусце на паўднёва-ўсходняй ускраіне г. Крычау. Рэчышча на працягу 5,5 км перад вусцем каналізаванае.

ХУДРА, рака ў Слуцкім р-не, левы прыток р. Вясея (бас. Прыпяці). Даўжыня 8 км. Пачынаецца за 4 км на ПнУ, вусце за 1,5 км на ПдЗ ад в. Шантароўшчына. Цячэ па лясістай забалочанай мясцовасці.

ЦАПРА, Цэпра, рака ў Нясвіжскім і Клецкім р-нах, левы прыток р. Лань (бас. Прыпяці).

Даўжыня 21 км.
Пл. вадазбору 123 км².
Сярэдні нахіл воднай паверхні 1,7 ‰.

Пачынаецца за 1 км на ПнУ ад в. Габруны Нясвіжскага р-на, вусце за 1,5 км на Пд ад в. Чырвоная Зорка Клецкага р-на. Асноўны прыток — р. Конік (злева). Рака цячэ пераважна ў межах Капыльскай грады. Рэчышча каналізаванае. На рацэ плаціны і сажалкі каля в. Пляшэвічы Нясвіжскага р-на (пл. 21,8 га) і в. Зубкі Клецкага р-на (пл. 34 га).

ЦАРКАВІШЧА, возера ў Глыбоцкім р-не.

Пл. 1,61 км².
Найбольшая глыбіня 1,9 м.
Даўжыня 3,27 км.
Найбольшая шырыня 0,7 км.
Даўжыня берагавой лініі 9 км.
Аб'ём вады 1,64 млн. м³.
Пл. вадазбору 6,6 км².

У бас. р. Бярозаўка, за 18 км на ПнЗ ад г. Глыбокае, каля в. Мосар. Схілы катлавіны вышыней да 2 м (на ПдЗ і ПнУ 5—8 м), разараныя, невялікія ўчасткі пад лесам і хмызняком. На У і З тэраса вышыней 0,4—0,6 м. Берагі нізкія, часткова на Пд і Пн сплавінныя. Пойма забалочаная. Дно плоскае, сапрапелістае. Зарастае па ўсёй плошчы. Упадае больш за 10 меліярацыйных канаў.

ЦАРКАВІШЧА, возера ва Ушацкім р-не.

Пл. 0,37 км².
Найбольшая глыбіня 16,1 м.
Даўжыня 0,93 км.
Найбольшая шырыня 0,66 км.
Даўжыня берагавой лініі 2,64 км.
Аб'ём вады 2,05 млн. м³.
Пл. вадазбору 130 км².

У бас. р. Ушача (цячэ праз возера), за 20 км на ПдЗ ад г. п. Ушачы, за 0,5 км на Пд ад в. Царкавішча. Схілы катлавіны вышыней 10—17 м (на ПдЗ 5—8 м, на У 3—5 м), разараныя, на У і ПдУ пад лесам. Берагі нізкія, пясчаныя, парослыя хмызняком. Дно да глыбіні 2—2,5 м пясчанае, ніжэй ілістае. Зарастае да глыбіні 2,7—3,2 м. Упадаюць 2 ручаі і ручай з воз. Полазна.

ЦАРКОЎКА, канал Царкоўка, рака ў Клімавіцкім р-не, правы прыток р. Сасноўка (бас. Дняпра). Даўжыня 6,3 км. Пачынаецца за 1,2 км на З ад в. Круглае, вусце за 1 км на ПнУ ад в. Царковішча. Рэчышча каналізаванае.

ЦАРТОВА КАНАВА, меліярацыйны канал у Любанскім і Петрыкаўскім

р-нах, правы прыток Фаставіцкага канала (бас. Прыпяці). Даўжыня 12 км. Пачынаецца на тэрыторыі Любанскага р-на, за 6,5 км на ПнЗ ад в. Замосце Петрыкаўскага р-на, вусце за 1 км на У ад в. Вялікія Гарадзяцічы Любанскага р-на. Цячэ па лясістай забалочанай мясцовасці.

ЦАХМІНСКІ КАНАЛ, меліярацыйны канал у Любанскім р-не, левы прыток Любанскага канала (бас. Прыпяці). Даўжыня 25 км. Пачынаецца з Любанскага 1-га водападводзячага канала, за 2 км на ПдЗ ад в. Ямінск, вусце за 1,5 км на ПнУ ад в. Калінаўка. Прыток — Цахмінскі 7А канал (справа).

ЦАХМІНСКІ 7А КАНАЛ, Азломльскі канал, меліярацыйны канал у Любанскім р-не, правы прыток Цахмінскага канала (бас. Прыпяці). Даўжыня 7,7 км. Пачынаецца каля паўдневай ускраіны в. Азломль, вусце за 2 км на У ад в. Ямнае.

ЦВЕРБУЦКІ КАНАЛ, меліярацыйны канал у Лідскім р-не, правы прыток р. Голдаўка (бас. Нёмана). Даўжыня 6,1 км. Пачынаецца за 1 км на ПнЗ ад в. Цвербуты, упадае ў Голдаўку за 1 км на У ад в. Голдава.

ЦВЕЦЕНЬ, рака ў Маладзечанскім р-не, правы прыток р. Бярэзіна (бас. Нёмана).

Даўжыня 14 км.
Пл. вадазбору 94 км².
Сярэдні нахіл воднай паверхні 1,8 ‰.

Пачынаецца на ПдЗ ад в. Малыя Кашэўнікі, цячэ па заходніх схілах Мінскага ўзвышша, упадае ў Бярэзіну на ПдЗ ад в. Капачы. Прытокі — р. Лукі і меліярацыйныя каналы. Рэчышча каналізаванае.

ЦЕЛЯКІ, меліярацыйны канал у Жабінкаўскім р-не, правы прыток канала Чорны Роў (бас. Зах. Буга). Даўжыня 8,5 км. Пачынаецца за 2,5 км на ПдЗ ад в. Мышчыцы, вусце за 1,5 км на З ад в. Целякі.

ЦЕЛЯХАНСКІ КАНАЛ, меліярацыйны канал у Івацэвіцкім і Пінскім р-нах, правы прыток Хварашчанскага канала (бас. Прыпяці). Даўжыня 9 км. Пачынаецца за 2 км на З ад в. Горталь Івацэвіцкага р-на, вусце за 4,5 км на ПнЗ ад в. Валішча Пінскага р-на.

ЦЕЛЯШОЎСКАЕ ВАДАСХОВІШЧА, у Гомельскім р-не.

Пл. 0,51 км².
Найбольшая глыбіня 4,1 м.
Даўжыня 0,95 км.
Найбольшая шырыня 0,78 км.
Аб'ём вады 1,2 млн. м³.

Створана ў 1973 за 20 км на З ад г. Гомель, за 2,5 км на Пд ад в. Целяшы, для рэгулявання воднага рэжыму

прылеглых зямель. Абвалавана земляной дамбай даўжыней 2,88 км. Наліўное: нападняецца вадой з р. Уза па напорным трубаправодзе. Ваганні ўзроўню на працягу года 2,1 м.

ЦЕМЕНИЦА, Цялгеніца, возера ў Лепельскім р-не.

Пл. 1,07 км².
Найбольшая глыбіня 20,2 м.
Даўжыня 2,21 км.
Найбольшая шырыня 0,87 км.
Даўжыня берагавой лініі 6,2 км.
Аб'ём вады 9,46 млн. м³.
Пл. вадазбору 105 км².

У бас. р. Дзіва, за 30 км на ПнУ ад г. Лепель, каля в. Суша. Схілы катлавіны на Пн і З вышыней 11—15 м, на У і Пд 6—9 м. На З і У тэраса вышыней да 2 м. Берагі высокія, на Пд нізкія, пясчаныя. Мелкаводдзе пясчанае, глыбей дно сапрапелістае. Невялікі востраў. Надводная расліннасць пашырана да глыбіні 1,7 м, падводная — да 3 м. Злучана пратокамі з азерамі Астраўкі і Ліпна.

ЦЕМЕНКА, ручай у Лагойскім і Вілейскім р-нах, правы прыток р. Ілія (бас. Віліі). Даўжыня 4,4 км. Пачынаецца за 0,8 км на ПнЗ ад в. Палосы Лагойскага р-на, упадае ў Ілію за 2 км на ПдЗ ад в. Зацемень Вілейскага р-на. Рэчышча на працягу 2 км ад вусця каналізаванае.

ЦЕМРА, рака ў Пружанскім р-не, левы прыток р. Ясельда (бас. Прыпяці).

Даўжыня 20 км.
Пл. вадазбору 153 км².
Сярэдні нахіл воднай паверхні 0,5 ‰.

Пачынаецца за 1 км на ПнУ ад в. Лібярполь, вусце за 0,5 км на У ад в. Труханавічы. Цячэ па Нараўска-Ясельдзінскай раўніне ў межах Ружанскай Пушчы. Рэчышча каналізаванае. У вярхоўі ракі створана вадасховішча Лібярполь.

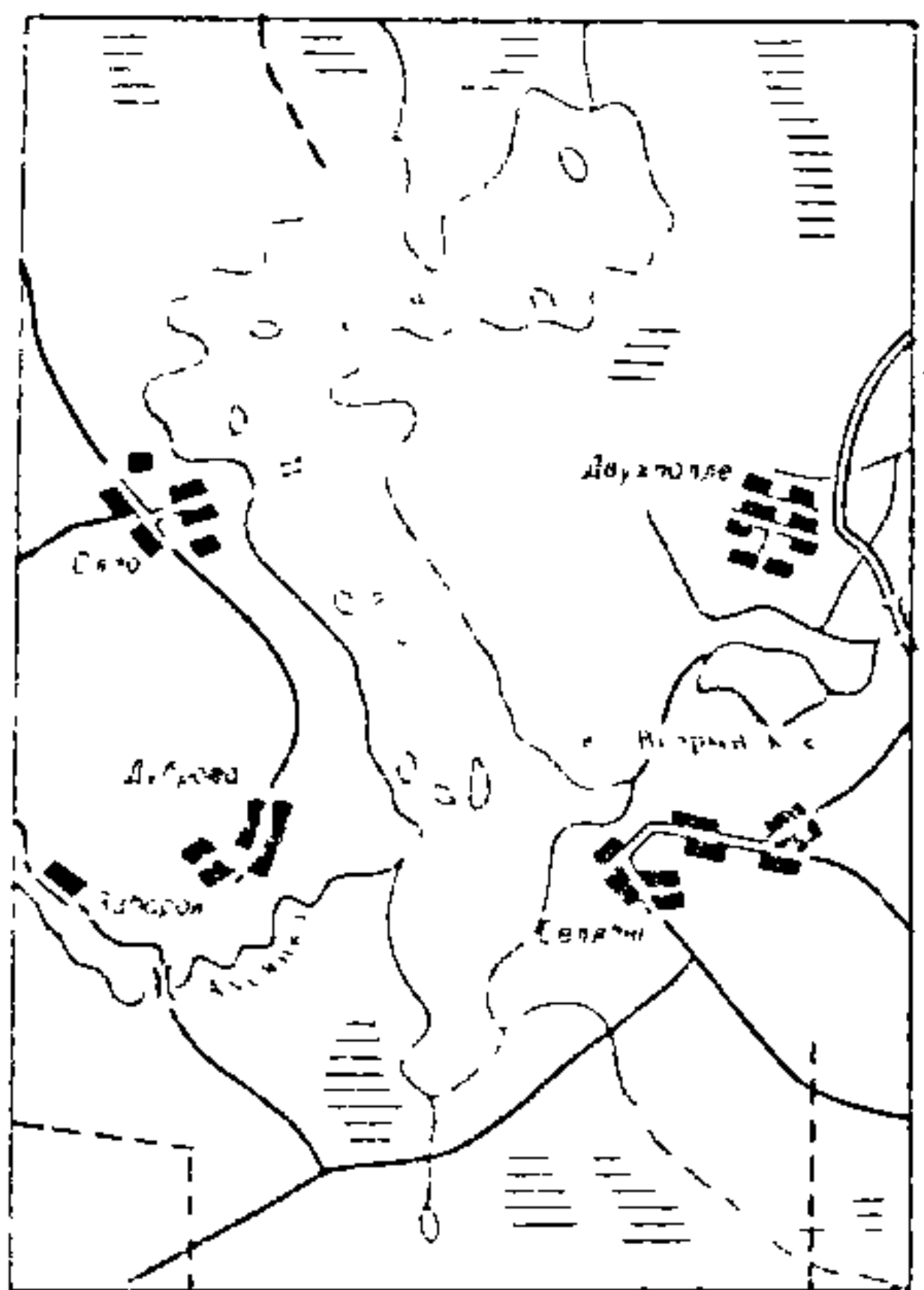
ЦЕНИЦА, рака ў Шумілінскім р-не, правы прыток р. Обаль (бас. Зах. Дзвіны).

Даўжыня 14 км.
Пл. вадазбору 94 км².
Сярэдні нахіл воднай паверхні 1,2 ‰.

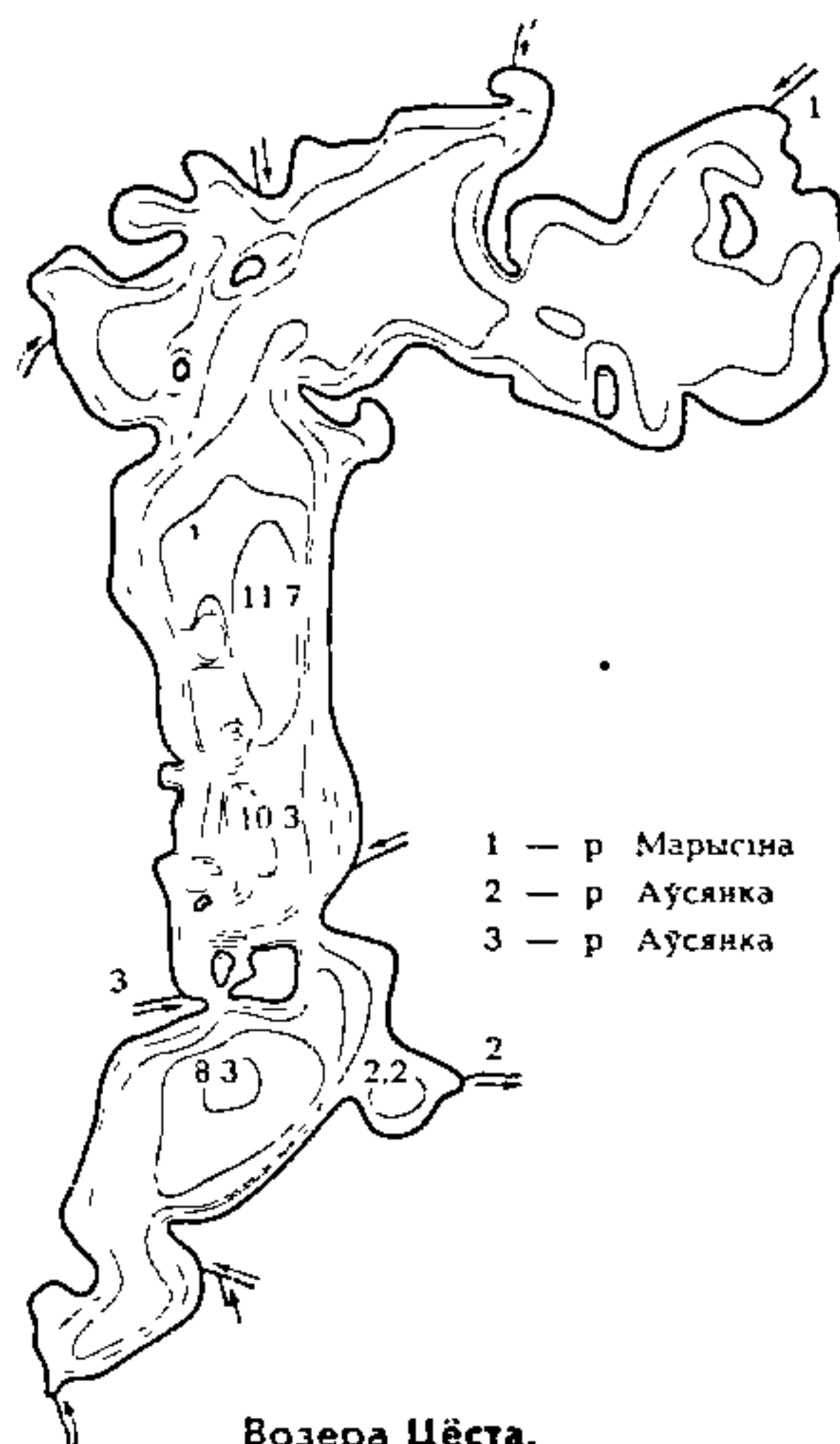
Выцякае з воз. Ценица каля в. Роўнае, вусце за 1,6 км на З ад в. Мазуры. Рэчышча ад вытоку на працягу 3,9 км і ў сярэднім цячэнні на працягу 3,2 км каналізаванае.

ЦЕНИЦА, возера ў Шумілінскім р-не.

Пл. 0,17 км².
Даўжыня 0,97 км.
Найбольшая шырыня 0,18 км.
Даўжыня берагавой лініі 2,1 км.
Пл. вадазбору 18,9 км².



Возера Цёста.



Возера Цёста.

- 1 — р. Марысіна
- 2 — р. Аўсянка
- 3 — р. Аўсянка

У бас. р. Обаль, за 26 км на ПнЗ ад г. п. Шуміліна, каля в. Роўнае. Схілы катлавіны вышыней да 4 м, пад лесам, на У разараныя. Выцякае р. Ценца. **ЦЕНЬ**, рака ў Верхнядзвінскім і Расонскім (прывусцевая частка) р-нах, правы прыток р. Свольна (бас. Зах. Дзвіны). Даўжыня 5,8 км. Пачынаецца за 4 км на Пд ад в. Страдна Верхнядзвінскага р-на, вусце каля в. Мілаві-

ды Расонскага р-на. Цячэ па лясістай забалочанай мясцовасці.

ЦСПЛЕНЬКА, рака ў Уздзенскім і Пухавіцкім р-нах, правы прыток р. Асачанка (бас. Прыпяці).

Даўжыня 12,5 км.
Пл. вадазбору 46 км².
Сярэдні нахіл воднай паверхні 1,3 ‰.

Пачынаецца за 1 км на ПдУ ад в. Сукаўцы Уздзенскага р-на, вусце на паўднёвай ускраіне в. Асака Пухавіцкага р-на. Цячэ па паўночнай ускраіне Цэнтральнабярэзінскай раўніны. Рэчышча каналізаванае.

ЦЕРАБАЎЛЯ, возера ў Гарадоцкім р-не.

Пл. 0,17 км².
Даўжыня 0,75 км.
Найбольшая шырыня 0,35 км.
Даўжыня берагавой лініі 1,98 км.
Пл. вадазбору 2,5 км².

У бас. р. Обаль, за 22 км на ПнЗ ад г. Гарадок, за 1 км на ПдЗ ад в. Верына. Схілы катлавіны вышыней 3—4 м, пад хмызняком, на Пн разараныя. Пойма парасла хмызняком.

ЦЕРАБЭТАЎСКАЕ ВОЗЕРА, у Бешанковіцкім р-не.

Пл. 0,06 км².
Даўжыня 0,4 км.
Найбольшая шырыня 0,18 км.
Даўжыня берагавой лініі 1 км.

У бас. Зах. Дзвіны, за 24 км на ПнУ ад г. п. Бешанковічы, каля в. Чанавічы (2 км на У ад Зах. Дзвіны). Ляжыць на паўднёвай ускраіне ляснога масіву, абкружана хмызняком. На Пн берагі забалочаныя.

ЦЕРАБОВІЦКІ КАНАЛ, меліярацыйны канал у Кобрынскім р-не і на Украіне, левы прыток Арэхаўскага канала (бас. Зах. Буга). Даўжыня 14,3 км. Пачынаецца з воз. Церабовічы (Украіна), вусце за 3,5 км на ПдЗ ад в. Павіцце Кобрынскага р-на.

ЦЕРАБОЛЬ, рака ў Клічаўскім р-не, левы прыток р. Ольса (бас. Дняпра).

Даўжыня 12 км.
Пл. вадазбору 35 км².
Сярэдні нахіл воднай паверхні 1,6 ‰.

Пачынаецца за 6 км на ПнЗ ад п. Лясны, вусце за 1 км на У ад в. Ганаратаў. Рака цячэ праз лес, у вярхоўі — балота Астравы-Дулебы (урочышча Вялікае Дулебскае).

ЦЕРАБОСТЫНСКІ КАНАЛ, меліярацыйны канал у Карэліцкім р-не, левы прыток р. Цятранка (бас. Немана). Даўжыня 5,7 км. Пачынаецца каля в. Лыкавічы, упадае ў Цятранку за 1,5 км на ПдЗ ад в. Уша.

ЦЕРАБУЦКІ 1-ы КАНАЛ, Дварышчанскі канал, меліярацыйны канал у Старадарожскім і Асіповіцкім р-нах, правы прыток р. Пціч (бас. Прыпяці). Даўжыня 6,6 км. Пачынаецца за 2 км на ПдУ ад в. Церабуты Старадарожскага р-на, вусце за 1 км на ПнЗ ад в. Жыцін Асіповіцкага р-на. Прыток — Драгічынскі 2-і канал (злева).

ЦЕРАБУЦКІ 2-і КАНАЛ, меліярацыйны канал у Старадарожскім р-не, левы прыток Церабуцкага 1-га канала (бас. Прыпяці). Даўжыня 8,3 км. Пачынаецца за 2 км на У ад в. Шчыткавічы Старадарожскага р-на, вусце каля в. Дворышча Асіповіцкага р-на.

ЦЕРАЗДРЭЎ, рака, гл. Ханя.

ЦЕРАХАВА, возера ў Капыльскім р-не.

Пл. 0,14 км².
Даўжыня 0,68 км.
Найбольшая шырыня 0,33 км.
Даўжыня берагавой лініі 1,6 км.

У бас. р. Морац, за 25 км на ПдЗ ад г. п. Капыль, каля в. Семежава. Схілы катлавіны вышыней да 5 м, разараныя.

ЦЕСНА, меліярацыйны канал у Любанскім і Жыткавіцкім р-нах, у бас. Прыпяці. Даўжыня 8 км. Пачынаецца за 1,5 км на Пд ад в. Забярэзнец Любанскага р-на, упадае ў Чырвонае возера з Пн, за 5 км на ПдЗ ад в. Дзякавічы Жыткавіцкага р-на. Цячэ па лясістай забалочанай мясцовасці.

ЦЕЦЕРАВЕЦКІ КАНАЛ, меліярацыйны канал у Клецкім і Капыльскім р-нах, правы прыток Даманавіцкага канала (бас. Прыпяці). Даўжыня 8 км. Пачынаецца за 2,5 км на ПдЗ ад в. Цецеравец Клецкага р-на, вусце каля в. Вострава Капыльскага р-на.

ЦЕЦЯВА, рака на Украіне і на мяжы Добрушскага р-на з Чарнігаўскай вобл., правы прыток р. Сноў (бас. Дзясны). Даўжыня 19,2 км, у тым ліку на мяжы з Беларуссю 5,5 км. Пачынаецца за 1 км на Пд ад в. Усохі Добрушскага р-на, вусце ў Чарнігаўскай вобл., на паўднёвай ускраіне в. Горск. Рэчышча ад вытоку на працягу 1,2 км каналізаванае.

ЦЕСТА, возера ў Гарадоцкім р-не.

Пл. 5,35 км².
Найбольшая глыбіня 11,7 м.
Даўжыня 6,25 км.
Найбольшая шырыня 1,1 км.
Даўжыня берагавой лініі 21,4 км.
Аб'ём вады 21,8 млн. м³.
Пл. вадазбору 426 км².

У бас. р. Аўсянка (цячэ праз возера), за 35 км на ПнУ ад г. Гарадок, каля в. Сяло. Схілы катлавіны невысокія, разараныя, на У і Пд забалочаныя, на З, ПнЗ і ПдУ вышыней да 8 м, парасла лесам. Берагі нізкія, пячаныя, на Пд забалочаныя, ва ўсходнім заліве сплавіныя. Дно да глыбіні 2—2,5 м пячанае, ніжэй ілістае, у паўночна-ўсходняй частцы сапрапелістае. Расліннасць пашырана да глыбіні 2,4 м. У паўночна-ўсходнім і паўднёвым залівах расце рэдкі ахоўны від — вадзяны арэх. Упадаюць 6 ручаёў і р. Марысіна.

ЦЕТЧА, гл. Павульскае возера.

ЦІМЕНЕЦ, возера ў Пастаўскім р-не.

Пл. 0,1 км².
Даўжыня 0,43 км.
Найбольшая шырыня 0,27 км.
Даўжыня берагавой лініі 1,12 км.

У бас. р. Галбца, за 30 км на ПнУ ад г. Паставы, за 1 км на ПнУ ад в. Трумпчы. Схілы катлавіны вышыней 2—6 м, разараныя. Берагі нізкія, часткова забалочаныя. Пойма шырыней да 100 м, пад хмызняком. Злучана ручаем з Галбцай.

ЦІМЕНЬ, рака ў Клічаўскім р-не, правы прыток р. Ольса (бас. Дняпра). Даўжыня 10 км. Пачынаецца на паўднёвай ускраіне в. Ганаратава, вусце за 1 км на ПДУ ад в. Закуцце. Рэчышча каналізаванае.

ЦІМКАВІЦКАЕ ВАДАСХОВІШЧА, у Капыльскім р-не.

Пл. 0,75 км².

Найбольшая глыбіня 4,2 м.

Даўжыня 5,7 км.

Найбольшая шырыня 0,3 км.

Аб'ём вады 1,16 млн. м³.

Сярэдні шматгадовы сцёк

16,9 млн. м³.

Пл. вадазбору 202 км².

На р. Мажа, за 10 км на ПДЗ ад г. п. Капыль, за 0,5 км на ПД ад в. Цімкавічы. Створана ў 1975 для арашэння зямель, рыбагадоўлі. Правы бераг разараны, левы (у вярхоўі высокі, да плаціны панжаецца і пераходзіць у спадзісты) пад лугам. У вярхоўі зарастае. Ваганні ўзроўню вады на працягу года 1,5 м.

ЦІМНІЦА, возера ў Шчучынскім р-не.

Пл. 0,15 км².

Даўжыня 0,7 км.

Найбольшая шырыня 0,24 км.

Даўжыня берагавой лініі 1,6 км.

У бас. р. Котра, за 26 км на ПнЗ ад г. Шчучын, за 2 км на ПнЗ ад в. Шчанец, сярод лесу. Берагі высокія, пясчаныя, на ПнЗ забалочаныя. Злучана ручаем Цімніца з р. Котра.

ЦІМОШЫШЧЫ, Чумакі, возера ў Калінкавіцкім р-не.

Пл. 0,2 км².

Даўжыня 1,37 км.

Найбольшая шырыня 0,3 км.

Даўжыня берагавой лініі 2,8 км.

У бас. р. Прыпяць, за 14 км на ПДУ ад г. Калінкавічы, за 2 км на ПДУ ад в. Пеніца. Схілы катлавіны невыразныя. Злучана пратокай з воз. Дворышча.

ЦІСАЎКА, канал Вялікі Нікар, рака ў Пружанскім р-не, левы прыток р. Нараўка (бас. Зах. Буга).

Даўжыня 11 км.

Пл. вадазбору 49 км².

Сярэдні нахіл воднай паверхні 0,4 ‰.

Пачынаецца за 1 км на ПД ад в. Хвалава (раней, да асушэння, пачыналася з урочышча Дзікі Нікар). Цячэ па паўночнай частцы Прыбутскай раўніны. Вусце за 3 км на ПД ад в. Хвойнік. Рэчышча каналізаванае. Водападзел з р. Тачніца праходзіць па земляной перамычцы, за 2 км на ПнУ ад в. Крыніца.

ЦІТАЎКА, рака ў Пухавіцкім р-не, правы прыток р. Свіслач (бас. Дняпра).

Даўжыня 33 км.

Пл. вадазбору 372 км².

Сярэднегадавы расход вады ў вусці 2,16 м³/с.

Сярэдні нахіл воднай паверхні 0,3 ‰.

Пачынаецца з р. Пціч за 1,5 км на ПДУ ад в. Русаковічы, вусце ў в. Пухавічы. Цячэ па заходняй ускраіне Цэнтральнабярэзінскай раўніны. Даліна ў верхнім і сярэднім цячэнні невыразная, у нізоўі трапецападобная або скрынкападобная са стромкімі схіламі. Пойма ў верхнім і сярэднім цячэнні адсутнічае, у ніжнім вуская, месцамі адсутнічае, шырыняй 0,5—0,8 км. Рэчышча (шырыня ад 10 м да 20 м) ад вытоку да в. Загай на працягу 16 км каналізаванае. На рацэ г. Мар'іна Горка.

ЦІШОЎКА, рака ў Бераставіцкім р-не, правы прыток р. Свіслач (бас. Немана). Даўжыня 7 км. Пачынаецца за 1,7 км на ПнУ ад в. Цецяроўка, упадае ў Свіслач за 1,1 км на З ад в. Мінчыкі.

ЦМЯНІХА, меліярацыйны канал у Пухавіцкім р-не, левы прыток р. Талька (бас. Дняпра). Даўжыня 6,5 км. Пачынаецца за 1,5 км на ПнУ, упадае ў Тальку за 2,5 км на ПДУ ад в. Мацеевічы. Збірае ваду з Мурашова балота.

ЦНА, рака ў Ляхавіцкім, Ганцавіцкім і Лунінецкім р-нах, левы прыток р. Прыпяць.

Даўжыня 126 км.

Пл. вадазбору 1130 км².

Сярэднегадавы расход вады ў вусці 7,23 м³/с.

Агульнае падзенне ракі 53 м.

Сярэдні нахіл воднай паверхні 0,4 ‰.

Пачынаецца за 0,5 км на У ад в. Гайнінец Ляхавіцкага р-на, вусце за 4 км на ПД ад в. Кажан-Гарадок Лунінецкага р-на. Асноўны прыток — Карыцінскі канал (справа). Рака цячэ па нізінне Прыпяцкае Палессе. Даліна да в. Велута і ніжэй ад в. Кажан-Гарадок (абедзве ў Лунінецкім р-не) невыразная, на астатнім працягу трапецападобная, шырыняй 1—2 км. Пойма двухбаковая, у Лунінецкім р-не каля в. Купаўцы, Бараўцы, Вічын, Дварэц аднабаковая (шырыня 0,5—1 км). Рэчышча ад вытоку на працягу 54 км каналізаванае, у ніжнім цячэнні моцназвістае, шырыняй каля 10 м. Веснавое разводдзе пачынаецца ў сярэдзіне сакавіка і доўжыцца да сярэдзіны чэрвеня, найбольшая вышыня ўзроўню над межанню 3,1 м. За 42 км ад вусця каля в. Дзятлавічы Лунінецкага р-на найбольшы расход вады 87,6 м³/с (1970), найменшы 0,51 м³/с (1969). Замярзае ў канцы снежня, крыгалам у сярэдзіне красавіка. Веснавы крыгход каля 11 сутак. На рацэ г. Ганцавічы.

ЦНА, Чырвоная рэчка, рака ў Лагойскім, Барысаўскім і Смалявіцкім р-нах, левы прыток р. Гайна (бас. Дняпра).

Даўжыня 66 км.

Пл. вадазбору 609 км².

Сярэднегадавы расход вады ў вусці 4,1 м³/с.

Сярэдні нахіл воднай паверхні 0,6 ‰.

Пачынаецца за 1 км на ПнУ ад в. Літвічы Лагойскага р-на, вусце на ўсходняй ускраіне в. Сутокі Смалявіцкага р-на. Асноўныя прытокі: Чарніца і Лавоша (справа). Цячэ па паўночна-ўсходняй частцы Мінскага ўзвышша. Даліна трапецападобная, месцамі не выражана; яе шырыня 1—2 км, найбольшая да 3,5 км. Схілы спадзістыя, вышыняй 10—20 м, у ніжнім цячэнні да 30 м, у вярхоўі зніжаюцца да 3 м. Пойма да в. Губа і ад в. Забярэзаўка да вусця двухбаковая (шырыня 300—600 м). Рэчышча каналізаванае, акрамя ўчасткаў на працягу 14 км ад вытоку і 2 км перад вусцем, дзе яно слабазвістае, зарастае. Рака замярзае ў канцы лістапада, крыгалам у сярэдзіне сакавіка, найвышэйшы ўзровень разводдзя ў пачатку красавіка. Прымае сцек з меліярацыйных каналаў.

ЦНА, рака ў Маладзечанскім і Вілейскім р-нах, правы прыток р. Уша (бас. Вілі).

Даўжыня 21 км.

Пл. вадазбору 130 км².

Сярэдні нахіл воднай паверхні 0,8 ‰.

Пачынаецца каля в. Рашаткі Маладзечанскага р-на, упадае ў Ушу вышэй вусця р. Нявежа, за 3 км на ПнУ ад в. Турэц-Баяры Маладзечанскага р-на. Рэчышча каналізаванае. Прымае сцек з меліярацыйных каналаў.

ЦНА, Цнянка, рака ў Мінску і Мінскім р-не, левы прыток р. Свіслач (бас. Дняпра).

Даўжыня 14 км.

Пл. вадазбору 70 км².

Сярэдні нахіл воднай паверхні 1,4 ‰.

Пачынаецца за 0,7 км на Пн ад в. Малшаўка, вусце за 0,3 км на ПДЗ ад в. Зацень. Рэчышча каналізаванае, акрамя ўчастка даўжыняй 0,5 км каля в. Цна-Едкава.

ЦНО, возера ў Браслаўскім р-не.

Пл. 0,57 км².

Найбольшая глыбіня 2,9 м.

Даўжыня 1,1 км.

Найбольшая шырыня 0,85 км.

Даўжыня берагавой лініі 3,7 км.

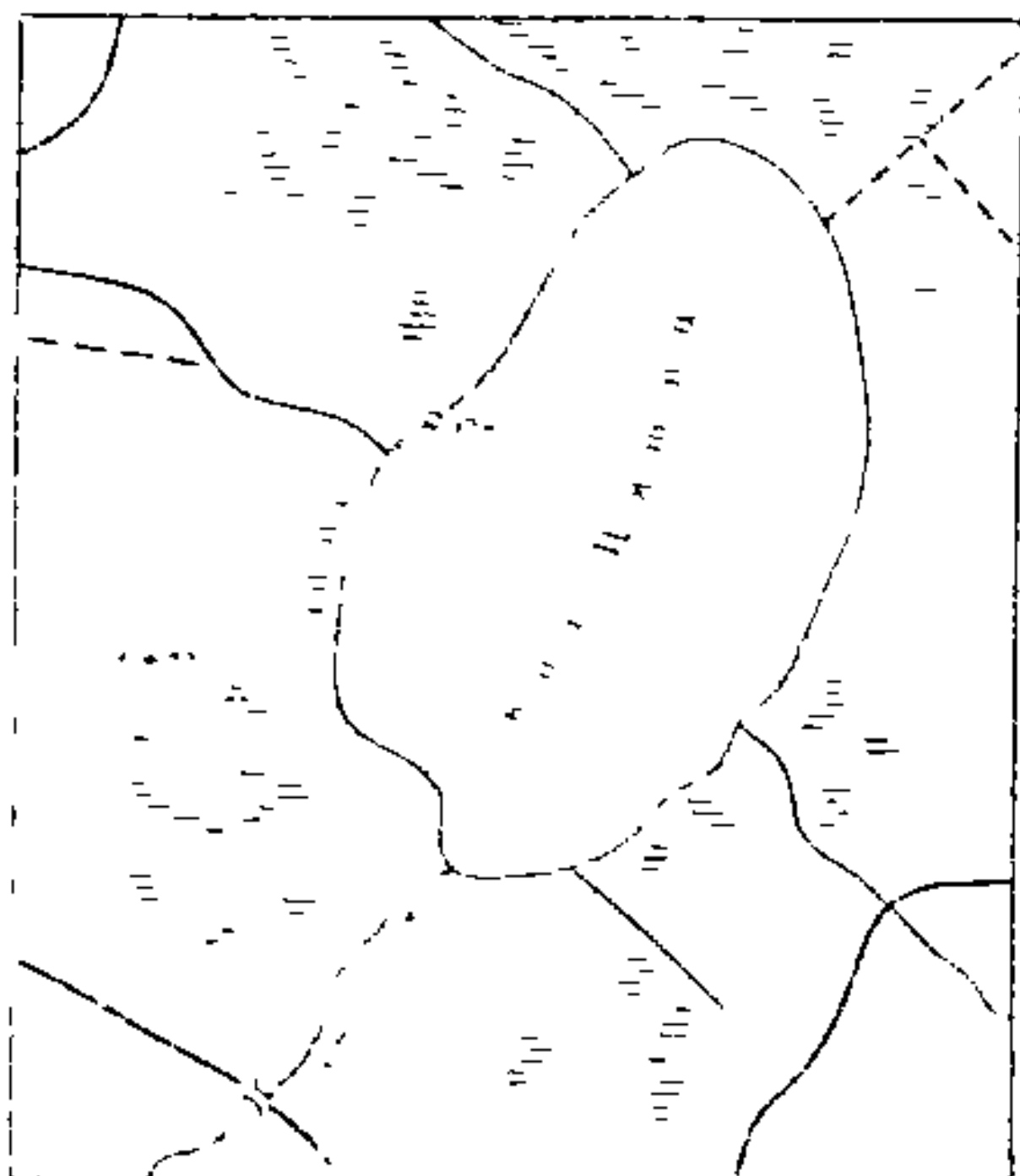
Аб'ём вады 0,74 млн. м³.

Пл. вадазбору 452 км².

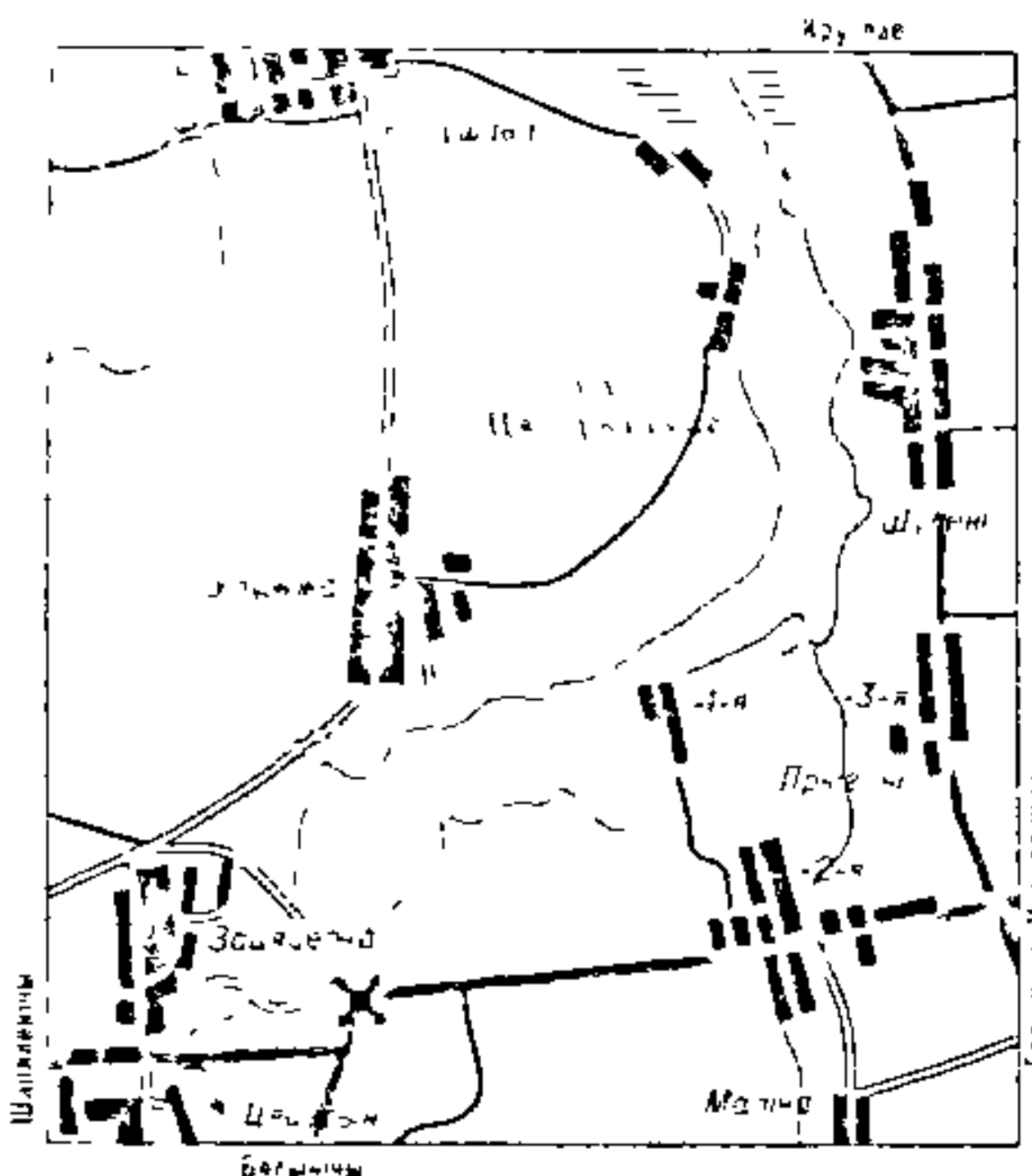
У бас. р. Друйка (цячэ праз возера), за 1,5 км на У ад г. Браслаў. Уваходзіць у Браслаўскую групу азёр. Схілы катлавіны вышыняй 6—10 м, у ніжняй частцы разараныя, у верхняй занятыя сухадольным лугам і лесам. Берагі нізкія, забалочаныя і сплавінныя. Дно плоскае, сапрапелістае, пры ўпадзенні Друйкі — заленыя пяскі. Востраў пл. 0,011 км². Моцна зарастае. Па возеры праходзіць турысцкі маршрут.

ЦНЯНСКАЕ ВАДАСХОВІШЧА, га-

ЦУЛАКОУКА



Возера Цятна.



Цяцерынскае вадасховішча.

лаўное вадасховішча Сляпянскай воднай сістэмы ў Мінскім р-не.

Пл. 0,94 км².
Найбольшая глыбіня 7,5 м.
Даўжыня 1,5 км.
Найбольшая шырыня 1,4 км.
Аб'ём вады 2,1 млн. м³.

Створана ў 1981 на паўночнай ускраіне Мінска для воднага добраўпарадкавання горада і як месца адпачынку гараджан. Наліўное: нападняецца з вадасховішча Дразды па вадаводзе. Берагі пясчаныя, заходні і паўночна-заходні пад лесам. На працягу каля 2 км пляжы. Дно пясчанае. Востраў пл. 0,6 км². Моцна-праточнае. Ваганні ўзроўню вады на працягу года 0,5 м. Даўжыня земляной плаціны 1,1 км.

ЦУЛАКОУКА, рака ў Івацэвіцкім р-не, правы прыток р. Руднянка (бас. Немана). Даўжыня 6,5 км. Пачынаецца за 2 км на Пн ад в. Падстарыны, упадае ў Руднянку на Пд ад в. Боркі. Рэчышча каналізаванае.

ЦУПЕРКА, канал Цуперка, рака ў Жлобінскім р-не, левы прыток р. Дняпро. Даўжыня 10,5 км. Пачынаецца за 1 км на ПнУ ад в. Антонаўка Майскага сельсавета, вусце за 1,8 км на З ад в. Цупер. Рэчышча каналізаванае.

ЦУРАКІНСКІ КАНАЛ, меліярацыйны канал у Бешанковіцкім р-не, левы прыток р. Ула (бас. Зах. Дзвіны). Даўжыня 5,5 км. Пачынаецца за 1,5 км на ПнЗ ад в. Слабада Сокараўскага сельсавета, вусце за 1,2 км на ПдУ ад в. Жданова.

ЦЫГАНОВА, возера ў Віцебскім р-не.

Пл. 0,24 км².
Даўжыня 1,87 км.
Найбольшая шырыня 0,2 км.
Даўжыня берагавой лініі 4 км.

У бас. р. Лужаснянка, за 20 км на ПнЗ ад Віцебска, за 1 км на Пн ад в. Герасімова. Упадае ручай з воз. Лосвіда, выцякае р. Даўжанка.

ЦЫТВЯНСКІ КАНАЛ, Каробкавіцкі канал, меліярацыйны канал у Пухавіцкім р-не, левы прыток Скрыльскага канала (бас. Дняпра). Даўжыня 12 км. Пачынаецца за 1 км на Пн ад в. Цытва, упадае ў Скрыльскі канал на паўночнай ускраіне в. Скрыль-Слабада.

ЦЫТРАЊКА, рака ў Чашніцкім р-не, у бас. Зах. Дзвіны. Даўжыня 7,8 км. Пачынаецца каля в. Забор'е, упадае ў Лукомскае возера з ПнЗ, за 0,7 км на ПнУ ад в. Гурэц. Рэчышча на працягу 1,5 км уверх ад вусця каналізаванае. Паміж вескамі Новая Зара і Млын на рацэ плаціна і сажалка (пл. каля 20 га).

ЦЭНТРЫЦА, рака, гл. Пянтрыца.

ЦЭПЕНЯЦКІ КАНАЛ, меліярацыйны канал у Іўеўскім р-не, правы прыток р. Дунай (бас. Немана). Даўжыня 5,6 км. Пачынаецца за 0,4 км на Пн ад в. Цэпеняты, упадае ў Дунай за 1 км на ПнЗ ад в. Такарышкі.

ЦЭПРА, рака, гл. Цапра.

ЦЮРЫНКА, рака ў Глуцкім р-не, правы прыток р. Даколька (бас. Прыпяці). Даўжыня 5,6 км. Пачынаецца за 1 км на ПнЗ ад в. Вайцяхова, вусце каля в. Клетнае. Рэчышча каналізаванае.

ЦЯЛГЕНІЦА, возера, гл. Цеменіца.

ЦЯЛЭЦКАЕ, возера ў Расонскім р-не.

Пл. 0,004 км².
Даўжыня 0,7 км.
Найбольшая шырыня 0,05 км.
Даўжыня берагавой лініі 1,7 км.

У бас. р. Нішча, за 21 км на ПнУ ад г. п. Расоны, за 3 км на ПдЗ ад в. Вароніна. Катлавіна з невыразнымі схіламі размешчана сярод лесу.

ЦЯЛУШСКІ КАНАЛ, меліярацыйны канал у Бабруйскім р-не, левы прыток р. Беліца (бас. Дняпра). Даўжыня 5,6 км. Пачынаецца за 0,6 км на З ад в. Міхалева 3-е, упадае ў Беліцу за 1 км на З ад в. Цялуша.

ЦЯЛЬЦЫ, возера ў Расонскім р-не.

Пл. 0,06 км².
Даўжыня 0,55 км.
Найбольшая шырыня 0,15 км.
Даўжыня берагавой лініі 1,1 км.

У бас. р. Нішча, за 22 км на ПнУ ад г. п. Расоны, за 2,5 км на З ад в. Вароніна, сярод лесу. Схілы катлавіны вышыней 10—15 м, на Пн і ПнЗ невыразныя. Злучана ручаем з возерам без назвы.

ЦЯЛЯТНАЕ, возера ў Расонскім р-не.

Пл. 0,05 км².
Даўжыня 0,35 км.
Найбольшая шырыня 0,15 км.
Даўжыня берагавой лініі 0,85 км.

У бас. р. Свольна, за 25 км на ПнЗ ад г. п. Расоны, каля мяжы з Латвіяй, за 4 км на Пн ад в. Чырвоны Бор. Размешчана сярод забалочанага лесу.

ЦЯПІНКА, рака ў Чашніцкім р-не, правы прыток р. Ула (бас. Зах. Дзвіны). Даўжыня 7 км. Пачынаецца каля в. Цяпіна, вусце каля в. Зарэчная Слабада. Прыток — р. Руцянка (справа). Рэчышча на працягу 5,7 км ад вытоку каналізаванае.

ЦЯПЛУХА, рака, гл. Перавалока.

ЦЯРУХА, рака ў Добрушскім і Гомельскім р-нах, левы прыток р. Сож (бас. Дняпра).

Даўжыня 57 км.
Пл. вадасбору 525 км².
Сярэднегадавы расход вады ў вусці 1,8 м³/с.
Сярэдні нахіл воднай паверхні 0,7 ‰.

Пачынаецца за 2 км на ПдУ ад п. Альховае Добрушкага р-на, вусце за 4 км на З ад в. Цяруха Гомельскага р-на. Цячэ па ўсходняй ускраіне Гомельскага Палесся. Даліна пераважна выразная. Пойма двухбаковая (шырыня да 2 км), часткова асушаная. Рэчышча (шырыня да 10 м) на працягу 9 км ад вытоку і ад пункта за 2 км на ПнУ ад в. Будзішча да пункта за 1,5 км на ПдЗ ад в. Каралін Гомельскага р-на (27,1 км) каналізаванае. Берагі стромкія, вышыней да 3 м. Найвышэйшы ўзровень разводдзя ў сярэдзіне 3-й дэкады сакавіка. Замярзае ў канцы 2-й дэкады снежня, крыглом у сярэдзіне сакавіка. Рака прымае сцек меліярацыйных каналаў. Некалькі шлюзаў рэгулююць яе водны рэжым. Уздоўж ракі зона адпачынку Цяруха.

ЦЯСНОЎСКІ КАНАЛ, меліярацыйны канал у Старадарожскім і Любанскім р-нах, левы прыток Сцяжнога канала (бас. Прыпяці). Даўжыня 13 км. Пачынаецца за 2 км на У ад в. Прусы Старадарожскага р-на, вусце за 3 км на У ад в. Трайчаны Любанскага р-на.

ЦЯТНА, возера ў Верхнядзвінскім р-не.

Пл. 1,2 км².
Найбольшая глыбіня 7,1 м.
Даўжыня 1,9 км.
Найбольшая шырыня 1,2 км.
Пл. вадасбору 20,5 км².



Цяцерынскае вадасховішча.

На р. Друць, паміж г. п. Круглае і в. Цяцерын. Створана ў 1955 для энергетычных мэт і рыбагадоўлі. Берагі нізкія. У падводнай частцы катлавіны вылучаюцца верхняя мелкаводная (глыбіні 0,5—1,5 м) і ніжняя глыбакаводная (больш за 3 м) часткі. Дно выслана ілам (90%) і торфам. Моцна зарастае. Ваганні ўзроўню вады на працягу года 0,9—1,1 м.

У бас. р. Ужыца (выцякае з возера), за 32 км на ПнУ ад г. Верхнядзвінска, за 2 км на У ад в. Дубровы. Схілы катлавіны вышыней 5—7 м, пад лесам і хмызняком. Берагі нізкія, забалочаныя і парослыя хмызняком. Упадае некалькі ручаёў.

ЦЯТРАНКА, рака ў Карэліцкім р-не, левы прыток р. Уша (бас. Немана).

Даўжыня 10 км.
Пл. вадазбору 134 км².
Сярэдні нахіл воднай паверхні 4,1‰.

Пачынаецца на З ад в. Луці, цячэ па ўсходніх схілах Навагрудскага ўзвышша, упадае ў Ушу каля в. Уша. Рэчышча каналізаванае. Прымае сцёк з меліярацыйных каналаў.

ЦЯЦЭРАЎКА, рака ў Валожынскім р-не, левы прыток р. Іслач (бас. Немана).

Даўжыня 10 км.
Пл. вадазбору 26 км².
Сярэдні нахіл воднай паверхні 10‰.

Пачынаецца на У ад в. Шэлеўшчына, цячэ ў межах Мінскага ўзвышша, упадае ў Іслач за 1 км на ПнЗ ад в. Галіміцы.

ЦЯЦЭРКА, возера ў Міерскім р-не.

Пл. 0,09 км².
Найбольшая глыбіня 4 м.
Даўжыня 0,49 км.
Найбольшая шырыня 0,26 км.
Даўжыня берагавой лініі 1,27 км.
Аб'ём вады 0,21 млн. м³.
Пл. вадазбору 1,41 км².

У бас. р. Вята, за 10 км на ПдЗ ад г. Міеры, каля в. Апанасенкі. Схілы катлавіны на ПнЗ нізкія, занятыя вярховым балотам, на Пд і ПДУ вышыней 3—4 м. Берагі высокія, на ПнЗ і ПнУ абрывістыя, тарфяністыя, пад хмызняком. Дно сапрапелістае, у паўднёвай і паўднёва-ўсходняй частцы возера вузкая паласа пясчана-камяністых адкладаў. Зарастае.

ЦЯЦЭРЫНСКАЕ ВАДАСХОВІШЧА, у Круглянскім р-не.

Пл. 4,6 км².
Найбольшая глыбіня 8,8 м.
Даўжыня 9,5 км.
Найбольшая шырыня 0,8 км.
Даўжыня берагавой лініі 24,6 км.
Аб'ём вады 8,32 млн. м³.
Сярэдні шматгадовы сцёк 166 млн. м³.
Пл. вадазбору 818 км².

ЧАБУСКІ КАНАЛ, меліярацыйны канал у Любанскім р-не, левы прыток р. Арэса (бас. Прыпяці). Даўжыня 28 км. Пачынаецца каля паўднёвай ускраіны в. Крываль, вусце за 1 км на Пн ад в. Нежын. Прыток — Азерны канал (справа).

ЧАЙКА, рака ў Капыльскім р-не, правы прыток р. Мажа (бас. Прыпяці). Даўжыня 10,4 км. Пачынаецца за 1 км на З ад в. Якубавічы, вусце каля в. Доўгае. За 0,5 км ад вусця ўверх на рацэ плаціна і сажалка пл. 19 га.

ЧАКВА, рака на Украіне і ў Столінскім р-не, левы прыток р. Льва (бас. Прыпяці). Даўжыня 17,2 км, у тым ліку на Беларусі 13 км. Пачынаецца за 0,7 км на ПнУ ад в. Жадзень Дубровіцкага р-на Ровенскай вобл., упадае ў старычнае возера Семіжа з ПдЗ каля в. Струга Столінскага р-на. На тэрыторыі Украіны і далей на працягу 6 км на Беларусі рэчышча каналізаванае.

ЧАЛЮШЧАВІЦКІ КАНАЛ, меліярацыйны канал у Петрыкаўскім р-не, правы прыток р. Пціч (бас. Прыпяці). Даўжыня 6,5 км. Пачынаецца за 1,5 км

на Пд ад в. Чалюшчавічы, вусце за 3 км на ПнЗ ад г. п. Капаткевічы.

ЧАМЯЛЫНСКАЕ ВАДАСХОВІШЧА, у Івацэвіцкім р-не.

Пл. 1,26 км².
Найбольшая глыбіня 1,8 м.
Даўжыня 2,4 км.
Найбольшая шырыня 1,25 км.
Аб'ём вады 1,83 млн. м³.
Сярэдні шматгадовы сцёк 375 млн. м³.

Створана ў 1954 на пойме р. Шчара, за 14 км на ПнУ ад г. Івацэвічы, каля в. Чамялы для рыбагадоўлі. Даўжыня агараджальнай дамбы 5,1 км. Наліўное: напайнаецца вадой праз шлюзы Даманаўскага вадасховішча пры дапамозе помпавай станцыі.

ЧАМЯЛЫНСКІ КАНАЛ, меліярацыйны канал у Івацэвіцкім р-не, левы прыток канала «Даманаўскі» з меліярацыйнай сістэмы (бас. Немана). Даўжыня 5,1 км. Пачынаецца за 3,5 км на ПдЗ, вусце на У ад в. Чамялы.

ЧАМЯРЬЦА, возера ў Чашніцкім р-не.

Пл. 0,54 км².
Найбольшая глыбіня 2,5 м.

Даўжыня 1,52 км.
Найбольшая шырыня 0,46 км.
Даўжыня берагавой лініі 3,58 км.
Аб'ём вады 0,87 млн. м³.
Пл. вадазбору 4,2 км².

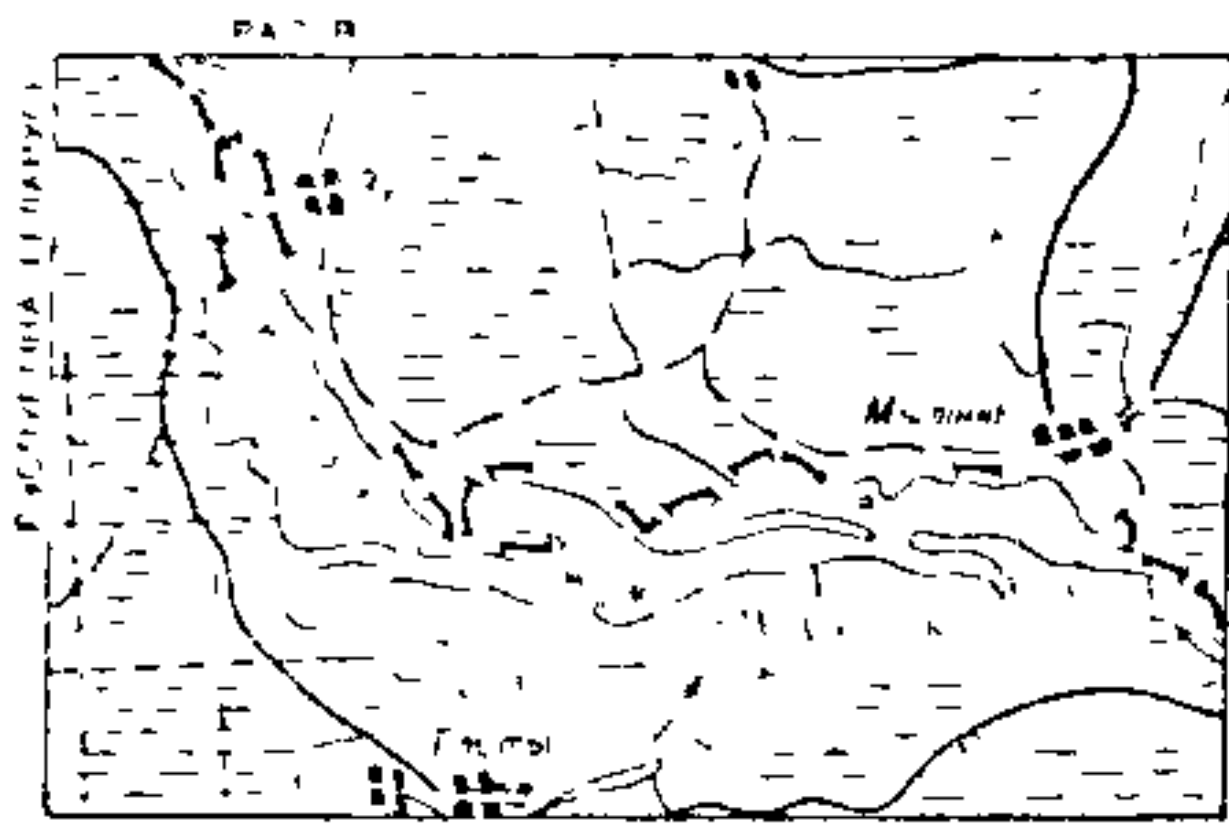
У бас. р. Лукомка (прыток Улы), за 26 км на ПДУ ад г. Чашнікі, за 1,5 км на З ад в. Антаполле. Схілы катлавіны вышыней 4—7 м, абрываюцца ўступам вышыней 1,5—2,5 м, на Пд разараныя, на Пн пад лесам. Берагі нізкія, сплавінныя, парослыя хмызняком. Пойма затарфаваная і парослая хмызняком, на Пн лесам. Дно сапрапелістае, на Пд вузкая паласа пясчаных адкладаў. Дно выслана падводнай расліннасцю. Выцякае ручай у воз. Чарэйскае.

ЧАПА, рака ў Барысаўскім р-не, правы прыток р. Бярэзіна (бас. Дняпра).

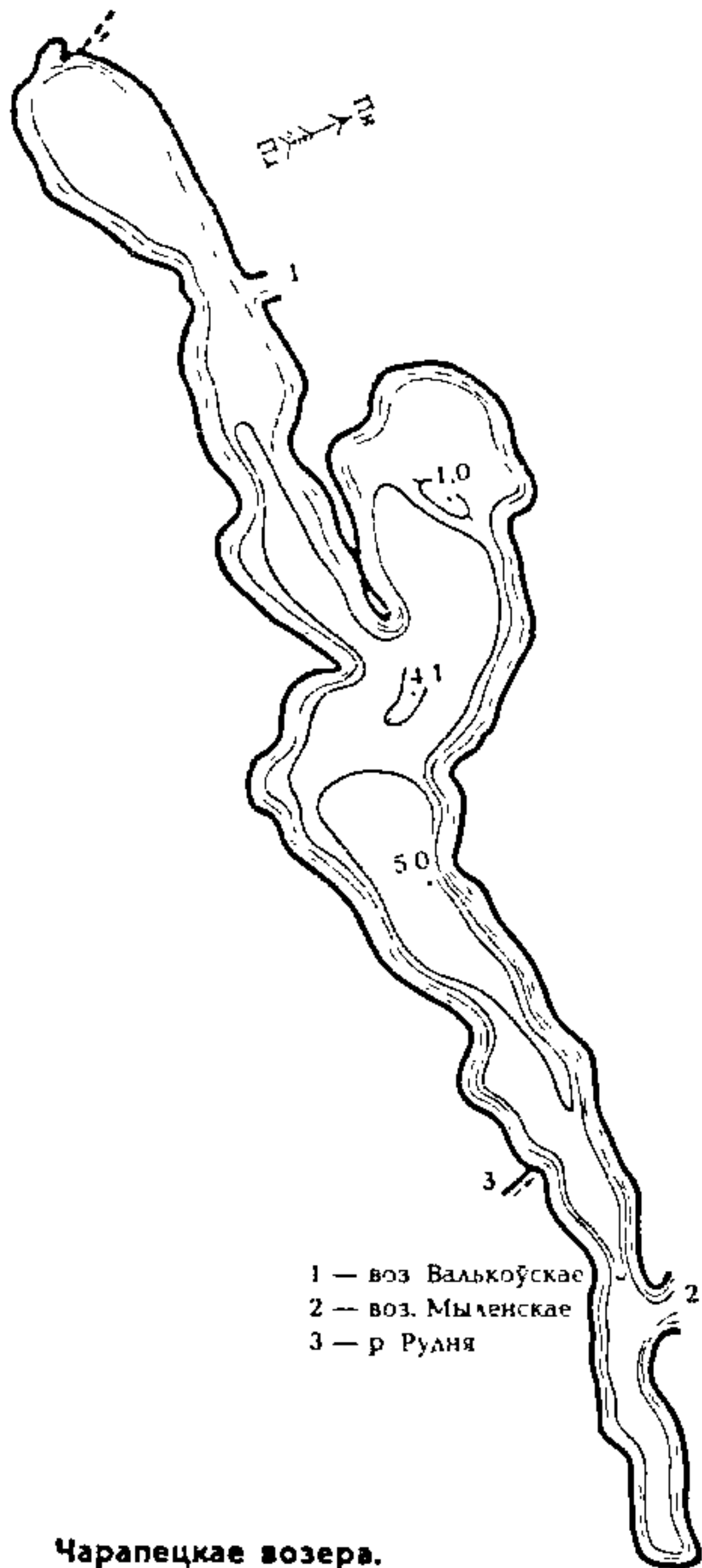
Даўжыня 10 км.
Пл. вадазбору 28,5 км².
Сярэдні нахіл воднай паверхні 2,1‰.

Пачынаецца за 2 км на ПнЗ ад в. Шабынькі, вусце за 1,5 км на У ад в. Восава Чарневіцкага сельсавета.

ЧАПУНЬКА



Чаралецкае возера.



Чаралецкае возера.

Прыток — р. Сыч (справа). Рэчышча на працягу 6,9 км уніз ад в. Шабынькі каналізаванае.

ЧАПУНЬКА, Шылве, рака ў Іўеўскім р-не, правы прыток р. Бярэзіна (бас. Немана).

Даўжыня 38 км.
Пл. вадазбору 311 км².
Сярэднегадавы расход вады ў вусці 2,2 м³/с.
Сярэдні нахіл воднай паверхні 0,8 ‰.

Пачынаецца каля г. п. Юрацішкі, упадае ў Бярэзіну за 2,5 км на ПДУ ад в. Чапунь. Прытокі: Гарача, Сіма, Вярэнка. Даліна ў верхнім цячэнні слабавыразная, у сярэднім і ніжнім невыразная. Пойма забалочаная. Рэчышча на працягу 28,4 км ад вытоку каналізаванае, яго шырыня ў нізоўі да 12 м.

ЧАРАБАМІРКА, рака ў Кіраўскім р-не, правы прыток р. Друць (бас. Дняпра).

Даўжыня 17 км.
Пл. вадазбору 60 км².
Сярэдні нахіл воднай паверхні 1,6 ‰.

Пачынаецца за 2 км на У ад в. Скачок, вусце за 1,8 км на ПДУ ад в. Чарабамір. Рэчышча на працягу 4,2 км (ад в. Зяленая Рошча да вусця) каналізаванае. Цячэ пераважна праз забалочаны лес.

ЧАРАБАСАЎСКІ КАНАЛ, Чарабасаўка, меліярацыйны канал у Лунінецкім р-не, левы прыток р. Прыпяць. Даўжыня 32,2 км. Пачынаецца з Агараджальнага канала за 7,5 км на У ад в. Чырвоная Воля, вусце за 2 км на ПДУ ад в. Намакравы.

ЧАРАВАЦКІ КАНАЛ, меліярацыйны канал у Клічаўскім р-не, правы прыток р. Нясета (бас. Дняпра). Даўжыня 6,4 км. Пачынаецца каля паўночнай ускраіны в. Арэхаўка, упадае ў Нясету ў в. Чаравач.

ЧАРАВЕЧАЕ, возера ва Ушацкім р-не.

Пл. 0,04 км².
Даўжыня 0,35 км.
Найбольшая шырыня 0,19 км.
Даўжыня берагавой лініі 0,85 км.

У бас. р. Ушача, на 3 ад г. п. Ушачы. Схілы катлавіны вышыняй 5—7 м, разараныя. На Пн і З забалочаная пойма шырыняй 50—70 м.

ЧАРАМХА, канал Чарамха, рака ў Буда-Кашалёўскім р-не, левы прыток р. Дняпро.

Даўжыня 18 км.
Пл. вадазбору 83 км².
Сярэдні нахіл воднай паверхні 0,9 ‰.

Пачынаецца за 0,5 км ад паўночнай ускраіны в. Мядзвядзева, вусце за 5 км на ПДЗ ад в. Губічы. Рэчышча на працягу 15 км ад вытоку каналізаванае.

ЧАРАПЕЦІЦА, рака, гл. Чарапяціца.

ЧАРАПЕЦКАЕ ВОЗЕРА, Чарпецкае возера, Чарпет, у Расонскім р-не.

Пл. 2,03 км².
Найбольшая глыбіня 5 м.
Даўжыня 5,45 км.
Найбольшая шырыня 0,94 км.
Даўжыня берагавой лініі 14,8 км.
Аб'ём вады 6,1 млн. м³.
Пл. вадазбору 194 км².

У бас. р. Нішча, за 6 км на Пн ад г. п. Расоны, за 2 км на ПнУ ад в. Глаты. Схілы катлавіны на Пн і З вышыняй 2—4 м, на Пд 5—9 м, на У да 15 м, пераважна пад лесам.

Берагі нізкія, на ПнУ зліваюцца са схіламі. Мелкаводдзе пясчанае, глыбей дно сапрапелістае. Зарастае да глыбіні 2,5—3 м. Праз возера цячэ р. Чарапяціца, якая злучае яго з азерамі Мыленскае, Валькоўскае; упадае р. Рудня і 2 ручаі.

ЧАРАПЯЦІЦА, Чарапеціца, рака ў Расонскім р-не, левы прыток р. Нішча (бас. Зах. Дзвіны).

Даўжыня 22 км.
Пл. вадазбору 359 км².
Сярэдні нахіл воднай паверхні 0,2 ‰.

Выцякае з воз. Межава (у вярхоўі рака называецца Межава), за 0,5 км на У ад в. Межава. Цячэ ў межах Нешчардаўскага ўзвышша і Полацкай нізіны, праз азёры Мыленскае, Чарапецкае і Валькоўскае. Вусце за 3 км на ПнУ ад в. Юхавічы.

ЧАРАШАНКА, рака, гл. Чарэшынкі.

ЧАРБАМЫСЛА, возера ў Полацкім р-не.

Пл. 0,5 км².
Найбольшая глыбіня 6,9 м.
Даўжыня 1,32 км.
Найбольшая шырыня 0,51 км.
Даўжыня берагавой лініі 3,2 км.
Аб'ём вады 1,67 млн. м³.
Пл. вадазбору 2 км².

У бас. р. Зах. Дзвіна, за 48 км на ПнУ ад Полацка, за 4 км на ПнУ ад в. Вялікае Сітна, у межах азернага заказніка Глыбокае-Чарбамысла (створаны ў 1979 г. для аховы аднайменных азёр і прылеглых прыродных комплексаў). Схілы катлавіны на Пн і З вышыняй 15—20 м, на У да 8 м, пад хваевым лесам; на Пд да возера прымыкае вярховае балота. Берагі высокія, на З, Пн і У зліваюцца са схіламі, пясчаныя, на Пд тарфяныя. Дно да глыбіні 1,5—2 м выслана пяском і апясчаненым ілам, ніжэй сапрапелем. На глыбіні да 2 м расце рэдкі ахоўны від — палушнік азэрны, да 4—4,5 м імхі. Ёсць пасяленні баброў, водзяцца ракі.

ЧАРВІНКА, рака ў Сенненскім і Чашніцкім р-нах, правы прыток р. Усвейка (бас. Зах. Дзвіны).

Даўжыня 23 км.
Пл. вадазбору 98 км².
Сярэдні нахіл воднай паверхні 1,9 ‰.

Пачынаецца каля в. Старая Белца Сенненскага р-на, вусце за 1,5 км на ПДЗ ад в. Баркі Чашніцкага р-на. Цячэ ў межах Аршанскага ўзвышша. Рэчышча ў верхнім і ніжнім цячэнні на працягу 14,3 км каналізаванае.

ЧАРВЯТКА, Чарвята, возера ў Полацкім р-не.

Пл. 4,25 км².
Найбольшая глыбіня 2,6 м.
Даўжыня 2,55 км.
Найбольшая шырыня 2,35 км.
Даўжыня берагавой лініі 7,8 км.
Аб'ём вады 6,02 млн. м³.
Пл. вадазбору 13,7 км².

У бас. р. Палата, за 24 км на ПнУ ад Полацка, за 1,5 км на Пн ад в. Кулькі. Схілы катлавіны вышыняй 5—7 м, параслі лесам. Берагі нізкія, забалочаныя, пад лесам і хмызняком. Дно сапрапелістае. Зарастае да глыбні 0,7—1 м. Злучана пратокай з воз. Галовец, выцякае ручай у р. Палата.

ЧАРВЯТКА, меліярацыйны канал у Полацкім р-не, левы прыток р. Палата (бас. Зах. Дзвіны). Даўжыня 5,6 км. Выцякае з воз. Чарвятка з Пн, за 4,8 км на ПнУ ад в. Затрасценне, вусце за 1,7 км на ПнУ ад в. Дзявічкі.

ЧАРКЕСКІ КАНАЛ, меліярацыйны канал у Іўеўскім р-не, правы прыток р. Чапунька (бас. Немана). Даўжыня 7,5 км. Пачынаецца за 0,5 км на З ад в. Чаркесы, упадае ў Чапуньку за 1,2 км на Пд ад в. Папельнікі.

ЧАРЛЯНКА, меліярацыйны канал на мяжы Дзятлаўскага і Мастоўскага р-наў, левы прыток р. Чарняўка (бас. Немана). Даўжыня 7,5 км. Пачынаецца каля в. Воля-Крупіцы Мастоўскага р-на, упадае ў Чарняўку каля в. Руда Ліпчанская Мастоўскага р-на.

ЧАРМІСЦА, рака ў Полацкім р-не, левы прыток р. Страдань (бас. Зах. Дзвіны). Даўжыня 6,6 км. Пачынаецца за 1,5 км на З ад чыг. ст. Дрэтунь, вусце за 2 км на ПдУ ад в. Конны Бор. Цячэ па лясістай забалочанай мясцовасці.

ЧАРМІСЦА, возера ў Полацкім р-не.

Пл. 0,22 км².

Даўжыня 1,2 км.

Найбольшая шырыня 0,18 км.

Даўжыня берагавой лініі 2,5 км.

Пл. вадазбору 25,2 км².

У бас. р. Палата, за 36 км на ПнУ ад Полацка, за 3 км на Пн ад в. Дрэтунь, сярод забалочанага лесу. Схілы катлавіны невыразныя, берагі забалочаныя. Выцякае ручай у воз. Дрэтунь.

ЧАРНА, рака, гл. Паловец.

ЧАРНАБЁРКА, рака ў Чачэрскім р-не, левы прыток р. Дзявіца (бас. Дняпра). Даўжыня 6 км. Пачынаецца за 2,5 км на У ад п. Баброўскі ва ўрочышчы Бокава, вусце за 0,5 км на У ад в. Салтанаўка. Па берагах ракі забалочаны лес.

ЧАРНАВÓДКА, Альхоўка, Вабіч, Левы Вабіч, рака ў Шклоўскім р-не, левы прыток р. Вабіч (бас. Дняпра).

Даўжыня 14 км.

Пл. вадазбору 83 км².

Сярэдні нахіл воднай паверхні 1,2 ‰.

Пачынаецца з Безназоўнага возера, вусце ў в. Ступляны. Рэчышча на працягу 8,6 км (ад в. Рамшына да вусця) каналізаванае.

ЧАРНАВУТКА, рака ў Касцюковіцкім р-не, правы прыток р. Чарняўка (бас. Дняпра). Даўжыня 8,8 км. Пачынаецца за 0,5 км на У ад в. Рвенск, вусце ў в. Самагэвічы. Рэчышча на працягу 6,9 км ад вытоку каналізаванае.

ЧАРНАГОСНІЦА, рака ў Бешанковіцкім р-не, левы прыток Зах. Дзвіны.

Даўжыня 7 км.

Пл. вадазбору 185 км².

Сярэднегадавы расход вады ў вусці 1,6 м³/с.

Сярэдні нахіл воднай паверхні 1,8 ‰.

Выцякае з Астровенскага возера з ПнУ, за 1 км на З ад в. Дуброва, вусце каля в. Будзілава. Рэчышча ад вытоку на працягу 2,3 км каналізаванае, далей звлістае, шырыняй 5—6 м.

ЧАРНАРУЧ, рака ў Мінскім р-не, правы прыток Іслачы (бас. Немана). Даўжыня 9 км. Пачынаецца на У ад в. Жукі (у вярхоўі перасыхае), цячэ ў межах Мінскага ўзвышша, упадае ў Іслач за 1,5 км на Пн ад в. Аксакаўшчына. У нізоўі на рацэ створаны сажалкі, на маляўнічых берагах размяшчаюцца піянерскія лагеры, за 0,6 км на ПнЗ ад вусця санаторый «Аксакаўшчына».

ЧАРНАТОПКА, ручай у Мсціслаўскім р-не, левы прыток р. Чорная Натапа (бас. Дняпра). Даўжыня 4,4 км. Пачынаецца ў паўночнай частцы в. Валоўнікі, вусце на мяжы з Крычаўскім р-нам, за 1,5 км на Пд ад гэтай вёскі. Рэчышча на працягу 1,5 км перад вусцем каналізаванае. У в. Валоўнікі на рацэ плаціна і сажалка.

ЧАРНАЎКА, рака ў Гарадоцкім і Шумілінскім р-нах, левы прыток р. Обаль (бас. Зах. Дзвіны).

Даўжыня 32 км.

Пл. вадазбору 220 км².

Сярэднегадавы расход вады ў вусці 1,5 м³/с.

Сярэдні нахіл воднай паверхні 1,6 ‰.

Выцякае з воз. Чарнова, за 0,5 км на Пн ад в. Касцянава Гарадоцкага р-на, цячэ ў межах Гарадоцкага ўзвышша і Полацкай нізіны, праз воз. Малое Чарнова. Вусце каля в. Скаціца Шумілінскага р-на. Асноўны прыток — р. Бярноўка (справа). Даліна ў вярхоўі вузкая (шырыня 150—200 м), у сярэднім і ніжнім цячэнні невыразная, пойма двухбаковая. Рэчышча ў сярэднім цячэнні на працягу 8,4 км каналізаванае (шырыня да 5 м, у вусці да 12 м).

ЧАРНЕ, возера ў Браслаўскім р-не.

Пл. 0,01 км².

Даўжыня 0,18 км.

Найбольшая шырыня 0,08 км.

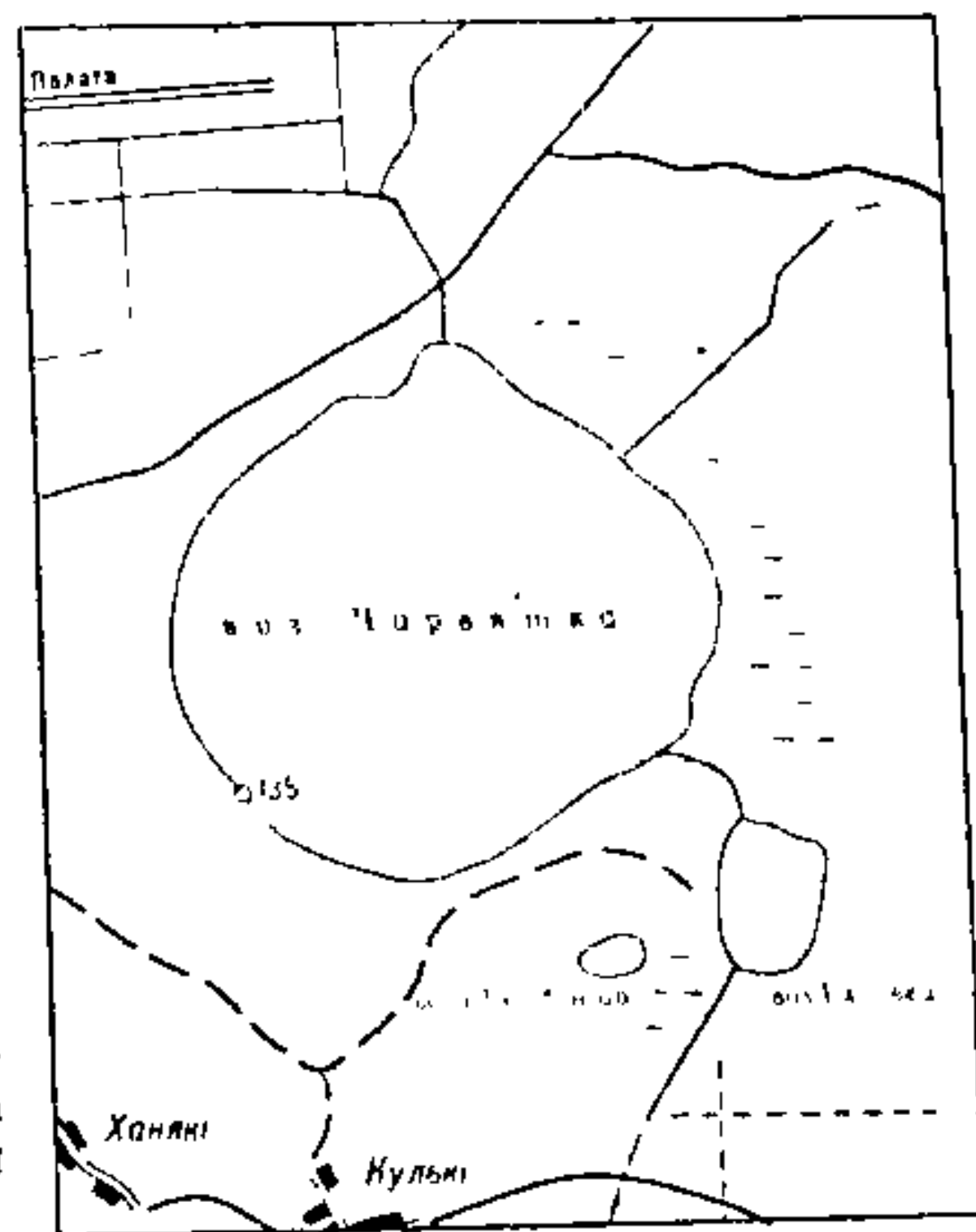
Даўжыня берагавой лініі 0,42 км.

У бас. р. Друйка, за 20 км на Пн ад г. Браслаў, за 0,8 км на ПнУ ад в. Мацюлшкі. Схілы катлавіны вышыняй да 5 м, часткова пад хмызняком. Вакол возера ўвільготненая пойма.

ЧАРНЕЙКА, Чарняўка, рака ў Полацкім р-не, левы прыток р. Дрыса (бас. Зах. Дзвіны).

Даўжыня 16 км.

Пл. вадазбору 72 км².



Возера Чарвятка.

Сярэдні нахіл воднай паверхні 7,1 ‰.

Пачынаецца за 2 км на ПнУ ад в. Чорнае, вусце за 3,7 км на ПнЗ ад в. Фядоценкі. Цячэ ў межах Полацкай нізіны па лясістай забалочанай мясцовасці.

ЧАРНЕЦ, Копань, рака на мяжы Гарадоцкага р-на і Пскоўскай вобл., у бас. Зах. Дзвіны.

Даўжыня 22 км.

Пл. вадазбору 132 км².

Сярэдні нахіл воднай паверхні 1,1 ‰.

Пачынаецца за 3 км на ПнЗ ад в. Ключагорская Гарадоцкага р-на, цячэ праз воз. Існа, упадае ў воз. Вялікае Свіно з Пн, каля в. Чухіліна Гарадоцкага р-на. Цячэ па лясістай мясцовасці.

ЧАРНЕЦ, рака ў Гарадоцкім р-не, у бас. Зах. Дзвіны. Даўжыня 11 км. Выцякае з воз. Доўгае, за 2,3 км на ПнУ ад в. Асмата, вусце за 0,7 км на З ад в. Прудок (упадае ў р. Прудніца даўжыняй 2 км). Цячэ ў межах Гарадоцкага ўзвышша. Рэчышча ад вытоку на працягу 4,2 км каналізаванае.

ЧАРНІЦА, рака ў Смаленскай вобл. і Лёзненскім р-не, правы прыток р. Лучоса (бас. Зах. Дзвіны).

Даўжыня 74 км.

Пл. вадазбору 775 км².

Сярэднегадавы расход вады ў вусці 5 м³/с.

Сярэдні нахіл воднай паверхні 1 ‰.

Пачынаецца за 1 км на Пд ад в. Ваўкі Руднянскага р-на Смаленскай вобл., вусце каля в. Бабінавічы Лёзненскага р-на. Цячэ ў межах Віцебскага ўзвышша (на Беларусі даўжыня 70 км, пл. вадазбору каля 700 км²). Асноўныя прытокі: Ціхута, Зааль-

Даўжыня берагавой лініі 17,8 км.
Аб'ём вады 22,91 млн. м³.
Пл. вадазбору 22,5 км².

У бас. р. Чарнаўка (выцякае з возе-
ра), за 13 км на ПнЗ ад г. Гарадок,
каля в. Лыска. Схілы катлавіны вы-
шыней 6—10 м (на Пн 12—16 м), пад
хмызняком, на ПдЗ забалочаныя, аб-
лесеныя. Берагі высокія, пясчаныя,
параслі хмызняком, на Пн месцамі
абразійныя. Дно ілістае, на водмелях
уздоўж берагоў і каля астравоў пяс-
чанае, месцамі заленае. 5 невялікіх
астроваў агульнай пл. 0,6 га. Шырыня
паласы надводнай расліннасці вага-
ецца ад 10 да 150 м. Упадаюць 5 ру-
чаёў.

ЧАРНОЎКА, возера ў Гарадоцкім
р-не.

Пл. 0,14 км².
Найбольшая глыбіня 10,7 м.
Даўжыня 0,72 км.
Найбольшая шырыня 0,28 км.
Даўжыня берагавой лініі 1,78 км.
Аб'ём вады 0,51 млн. м³.
Пл. вадазбору 63,3 км².

У бас. р. Обаль, за 27 км на ПнЗ
ад г. Гарадок, на Пд ад в. Смороднік.
Схілы катлавіны вышыней 9—12 м,
параслі лесам; на вышыні 1,6 м тэра-
са. Берагі нізкія, пясчаныя, забало-
чаныя, пад хмызняком. Дно ілістае,
на мелкаводдзі пясчанае. Востраў пл.
0,1 га. Зарастае да глыбіні 2 м.
Надводная расліннасць пашырана да
глыбіні 1—1,5 м. Праз возера цячэ
р. Чарнуйка.

ЧАРНОЦКАЕ ВОЗЕРА, у Петрыкаў-
скім р-не.

Пл. 0,3 км².
Даўжыня 2,9 км.
Найбольшая шырыня 0,1 км.
Даўжыня берагавой лініі 6 км.

На пойме р. Прыпяць, за 5 км на
ПдУ ад г. Петрыкаў, за 1,5 м на
ПнЗ ад в. Чарноцкае. Старычнае. Бе-
рагі возера высокія, пясчаныя, на
У абразійныя, пад хмызняком.

ЧАРНУЙК, возера ў Полацкім р-не.

Пл. 0,06 км².
Даўжыня 0,37 км.
Найбольшая шырыня 0,32 км.
Даўжыня берагавой лініі 1,15 км.

У бас. р. Палата, за 48 км на ПнУ ад
Полацка, за 4,6 км на ПнУ ад в. Вя-
лікае Сітна, сярод балота. Пойма шы-
рыней 75—100 м. Упадае ручай з воз.
Барсукі, выцякае ручай у воз. Ма-
качы.

ЧАРНУЙКА, **Чарнушка**, рака ў
Гарадоцкім р-не, левы прыток
р. Обаль (бас. Зах. Дзвіны).

Даўжыня 23 км.
Пл. вадазбору 97 км².
Сярэдні нахіл воднай паверхні
3,1 ‰.

Пачынаецца за 0,5 км на ПнЗ ад
в. Першамайка, вусце за 0,7 км на У ад
в. Воўкава. Цячэ ў межах Гарадоцкага
ўзвышша.

ЧАРНУХА, рака ў Гродзенскім р-не,
правы прыток р. Гожка (бас. Немана).
Даўжыня 9 км. Пачынаецца сярод ле-
су, за 3 км на ПдЗ ад в. Рыбніца,
упадае ў Гожку каля в. Гумбачы.
Рэчышча на працягу 6,5 км перад
вусцем каналізаванае.

ЧАРНУХА, ручай у Чашніцкім р-не,
правы прыток р. Усвейка (бас. Зах.
Дзвіны). Даўжыня 3,8 км. Выцякае з
воз. Жэрынскае, за 0,5 км на Пд ад
в. Баравыя, цячэ праз воз. Святое,
вусце за 1,7 км на Пд ад в. Выш-
кавічы. Рэчышча каналізаванае.

ЧАРНУШКА, рака ў Чавускім р-не,
левы прыток р. Вілейка (бас. Дняпра).
Даўжыня 7,6 км. Пачынаецца каля
в. Лапені, каля в. Юшкавічы ўпадае ў
сажалку, якая ўтворана плацінай на
р. Вілейка. Рэчышча каналізаванае на
працягу 7,5 км, акрамя ўчастка каля
вытоку.

ЧАРНУШКА, рака, гл. Чарнуйка.
ЧАРНЯКОЎСКІ КАНАЛ, меліяра-
цыйны канал у Бярозаўскім р-не,
правы прыток Бачэвінскага канала
(бас. Прыпяць). Даўжыня 5,9 км. Па-
чынаецца за 2 км на ПнЗ ад в. Вя-
лікія Ляскавічы, вусце за 2 км на
Пд ад в. Батарэя.

ЧАРНЯНКА, рака, гл. Чарняўка.

ЧАРНЯСТА, возера ў Гарадоцкім
р-не.

Пл. 1,9 км².
Найбольшая глыбіня 9 м.
Даўжыня 2,1 км.
Найбольшая шырыня 1,43 км.
Даўжыня берагавой лініі 8,4 км.
Аб'ём вады 9,4 млн. м³.
Пл. вадазбору 275 км².

У бас. р. Ловаць (цячэ праз возера),
за 40 км на ПнУ ад г. Гарадок,
за 2 км на ПнУ ад в. Мяжа. Схілы
катлавіны на У вышыней 15—20 м,
на З нізкія, пераважна пад лесам,
месцамі разараныя. Берагі параслі
водна-балотнай і хмызняковай рас-
ліннасцю. Востраў пл. 0,8 га. Дно да
глыбіні 2—3 м пясчанае, ніжэй іліс-
тае. Расліннасць пашырана да глыбіні
1,2 м. Упадаюць 2 ручаі.

ЧАРНЯЎКА, рака ў Мінскім р-не,
у бас. Дняпра.

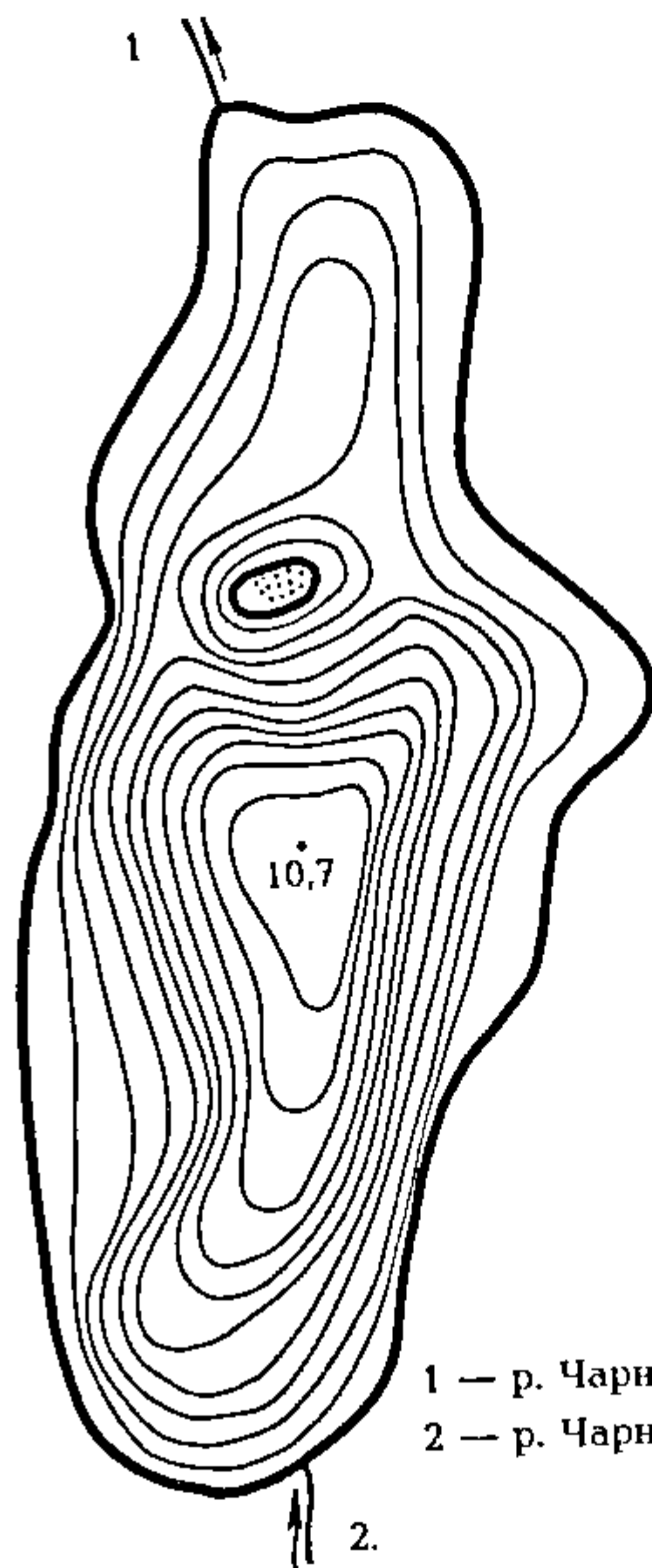
Даўжыня 24 км.
Пл. вадазбору 108 км².
Сярэдні нахіл воднай паверхні
2,6 ‰.

Пачынаецца на паўдневай ускраіне
в. Мацкі, упадае ў Заслаўскае вада-
сховішча на паўдневай ускраіне
в. Сёмкава. Рэчышча на працягу 3 км
перад в. Буцэвічы, ніжэй моста на
аўтадарозе Радашковічы — Камсамол-
лец (5 км) і на працягу 0,4 км каля
в. Сялюты каналізаванае. На рацэ
каля вясак Юзуфова і Сялюты 2 пла-
ціны і сажалкі.

ЧАРНЯЎКА, рака ў Бярозаўскім р-не,
левы прыток канала Вінец (бас. Пры-
пяць).

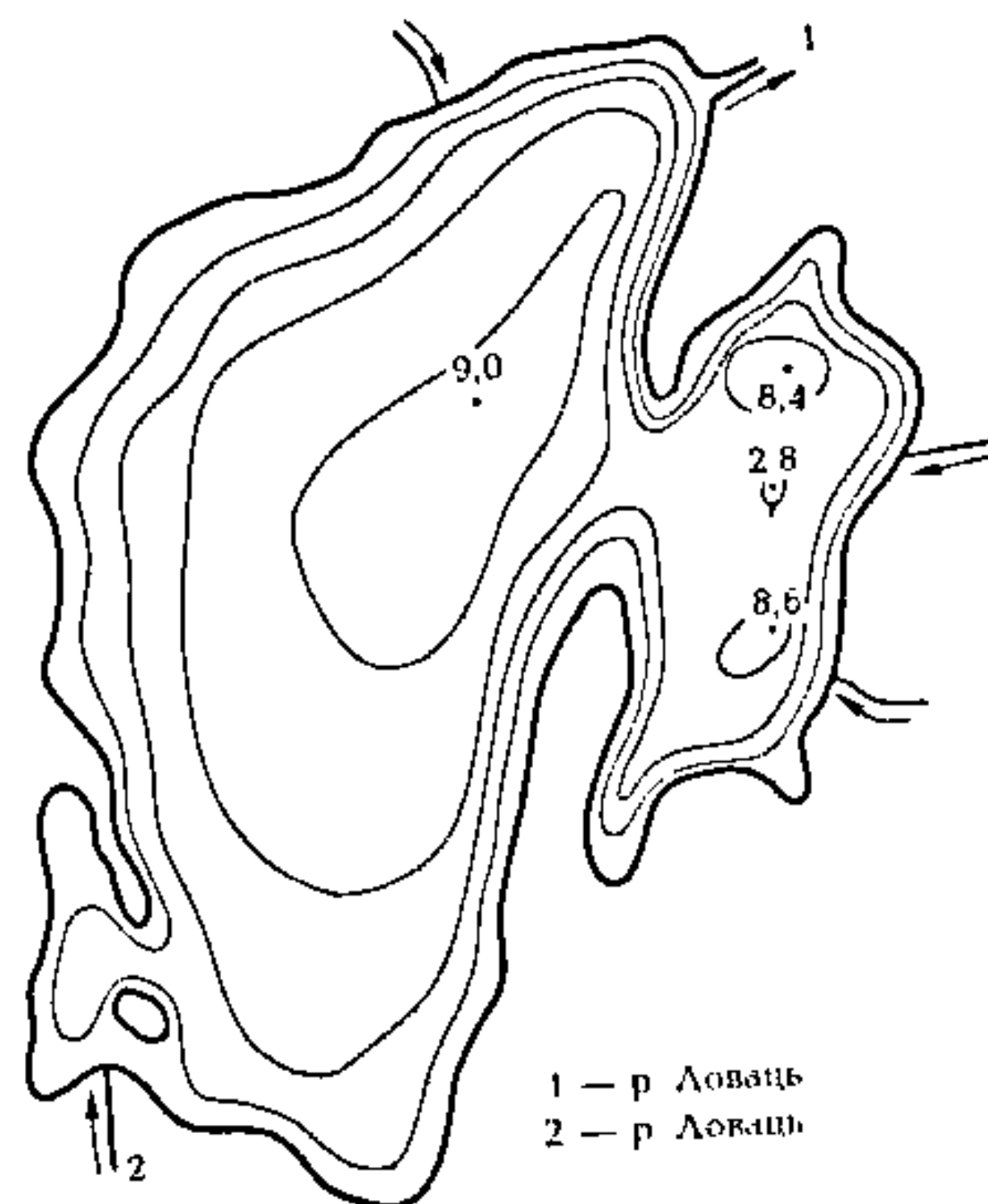
Даўжыня 20,8 км.
Пл. вадазбору 76 км².

ЧАРНЯЎКА



1 — р. Чарнуйка
2 — р. Чарнуйка

Возера Чарноўка.



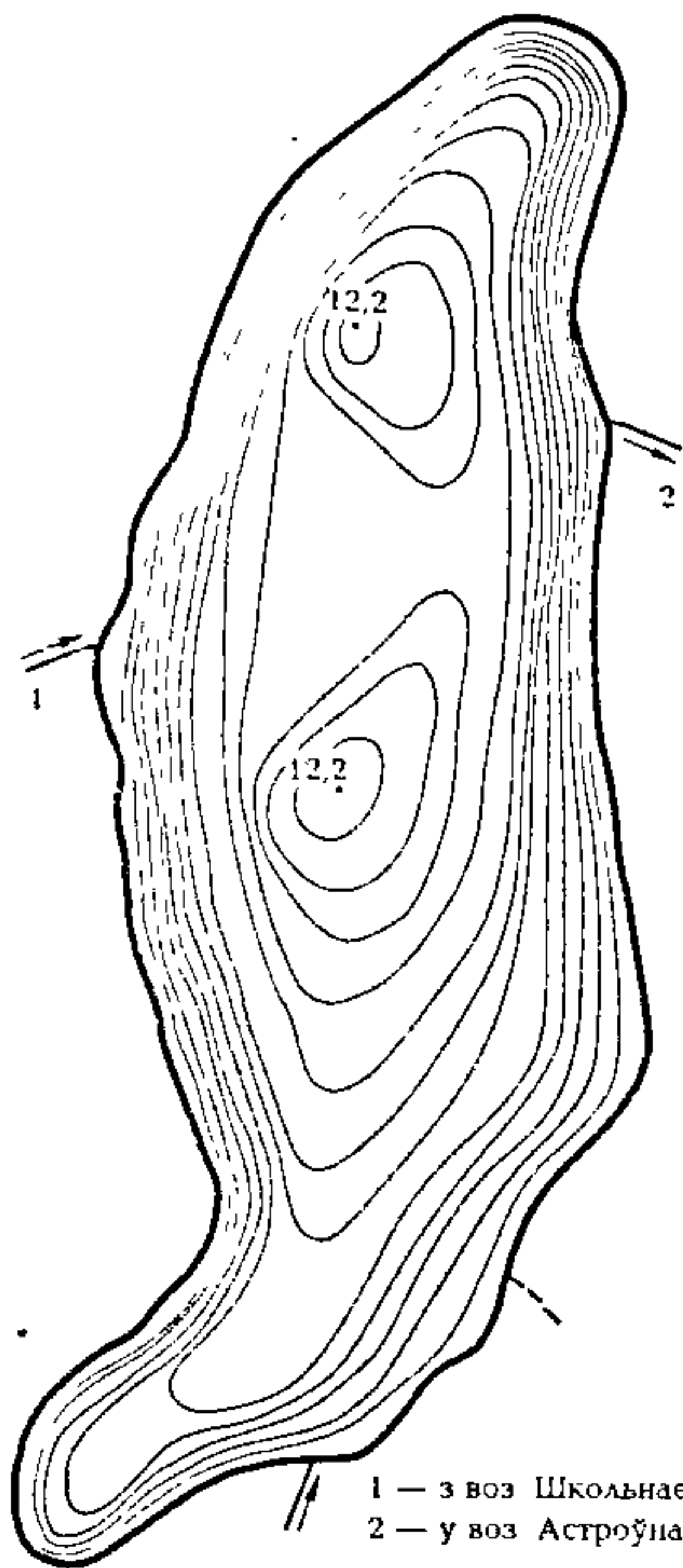
1 — р. Ловаць
2 — р. Ловаць

Возера Чарняста.

Сярэдні нахіл воднай паверхні
0,83 ‰.

Пачынаецца за 0,7 км на ПдЗ ад
в. Варажбіты (паводле некаторых да-
веднікаў, пачынаецца на Пн ад в. Ка-

ЧАРНЯУКА



1 — з воз Школьнае
2 — у воз Астроўна

Чаросава возера.

ЧАРНЯУКА, Перасуха, Бясіта, рака ў Быхаўскім р-не, правы прыток р. Гутлянка (бас. Дняпра).

Даўжыня 20 км.
Пл. вадазбору 95 км².
Сярэдні нахіл воднай паверхні 1 ‰.

Пачынаецца каля ўсходняй ускраіны в. Доўгае, вусце за 1 км на Пд ад в. Вець. Рэчышча на працягу 7,7 км ад вытоку да в. Дружба і ніжэй аўтадарогі Магілёў — Доўск (3 км) каналізаванае.

ЧАРНЯУКА, рака ў Дзятлаўскім і Шчучынскім р-нах, левы прыток Нёмана.

Даўжыня 18 км.
Пл. вадазбору 118 км².
Сярэдні нахіл воднай паверхні 1,7 ‰.

Пачынаецца за 2 км на У ад хутара Пад'яварка Дзятлаўскага р-на, цячэ праз лясныя ўрочышчы Воступ, Цафлін і інш., упадае ў Нёман за 1 км на ПнЗ ад в. Зачэпчы Шчучынскага р-на. Рэчышча каналізаванае.

ЧАРНЯУКА, рака ў Касцюковіцкім р-не, правы прыток р. Беседзь (бас. Дняпра). Даўжыня 17 км. Пачынаецца за 2 км на У ад в. Рвенск, вусце за 0,5 км на ПдУ ад в. Кісялеўка. Прыток — р. Чарнагутка. У вярхоўі рака часткова каналізаваная.

ЧАРНЯУКА, рака ў Гарадоцкім і Шумілінскім р-нах, левы прыток р. Обаль (бас. Зах. Дзвіны).

Даўжыня 16 км.
Пл. вадазбору 48 км².
Сярэдні нахіл воднай паверхні 3 ‰.

Пачынаецца за 1 км на ПдЗ ад в. Мядзведзева Гарадоцкага р-на, вусце каля в. Рыбчына Шумілінскага р-на. Цячэ ў межах Полацкай нізіны, верхняе цячэнне ў забалочанай, лясістай мясцовасці. Прыток — р. Гразнуха (злева). Рэчышча на працягу 8,2 км уверх ад вусця каналізаванае.

ЧАРНЯУКА, рака ў Чэрвеньскім р-не, правы прыток р. Балачанка (бас. Дняпра).

Даўжыня 14 км.
Пл. вадазбору 146 км².
Сярэдні нахіл воднай паверхні 0,7 ‰.

Пачынаецца за 2 км на ПдУ ад в. Язаўка, вусце за 2 км на ПдУ ад в. Усохі. Рэчышча каналізаванае.

ЧАРНЯУКА, рака ў Лідскім р-не, правы прыток р. Дзітва (бас. Нёмана).

Даўжыня 13 км.
Пл. вадазбору 115 км².
Сярэдні нахіл воднай паверхні 1,4 ‰.

Пачынаецца на У ад в. Бабоўцы, цячэ ў межах Лідскай раўніны, упадае ў Дзітву за 1 км на ПнЗ ад в. Дзітрыкі. Рэчышча на працягу 9,3 км ад вытоку каналізаванае.

ЧАРНЯУКА, Чарнева, рака ў Магілёўскім і Чавускім р-нах, правы прыток р. Рудзея (бас. Дняпра).

Даўжыня 13 км.
Пл. вадазбору 64 км².
Сярэдні нахіл воднай паверхні 0,8 ‰.

Пачынаецца за 1 км на Пн ад в. Шчо-жар 1-ы Магілёўскага р-на, на ўсходняй ускраіне в. Гародня. Рэчышча каналізаванае.

ЧАРНЯУКА, рака ў Быхаўскім р-не, правы прыток р. Старая Ухлясьць (бас. Дняпра). Даўжыня 12 км. Пачынаецца за 2 км на У ад в. Баркалабава, вусце за 0,8 км на З ад п. Салаўіха. Рэчышча каналізаванае. Цячэ па меліяраванай пойме Дняпра.

ЧАРНЯУКА, рака ў Маладзечанскім р-не, левы прыток р. Рыбчанка (бас. Вілі). Даўжыня 9 км. Пачынаецца за 0,5 км на ПдУ ад в. Залессе, упадае ў Рыбчанку на Пн ад г. п. Радашковічы. Цячэ па Мінскім узвышшы. Рэчышча на працягу 3,2 км перад вусцем каналізаванае. Каля в. Дзякшніны створана сажалка (пл. 0,13 км²).

ЧАРНЯУКА, рака ў Слоніміскім р-не, правы прыток р. Шчара (бас. Нёмана). Даўжыня 9 км. Пачынаецца за 3 км на ПнУ ад в. Савічы, упадае ў Шчару за 1,6 км на ПнУ ад в. Русакова. Рэчышча каналізаванае.

ЧАРНЯУКА, рака ў Чавускім р-не, правы прыток р. Ржаўка (бас. Дняпра). Даўжыня 8,4 км. Пачынаецца за 1 км на У ад в. Ісакава Буда, вусце за 0,5 км на ПдЗ ад в. Ваўкавічы. Рэчышча ад вытоку на працягу 6,3 км каналізаванае.

ЧАРНЯУКА, рака ў Лагойскім р-не, левы прыток р. Гайна (бас. Дняпра). Даўжыня 6 км. Пачынаецца на ўск. ускраіне в. Прудкі, вусце за 1 км на Пд ад в. Чырвоны Бор. Рэчышча каналізаванае.

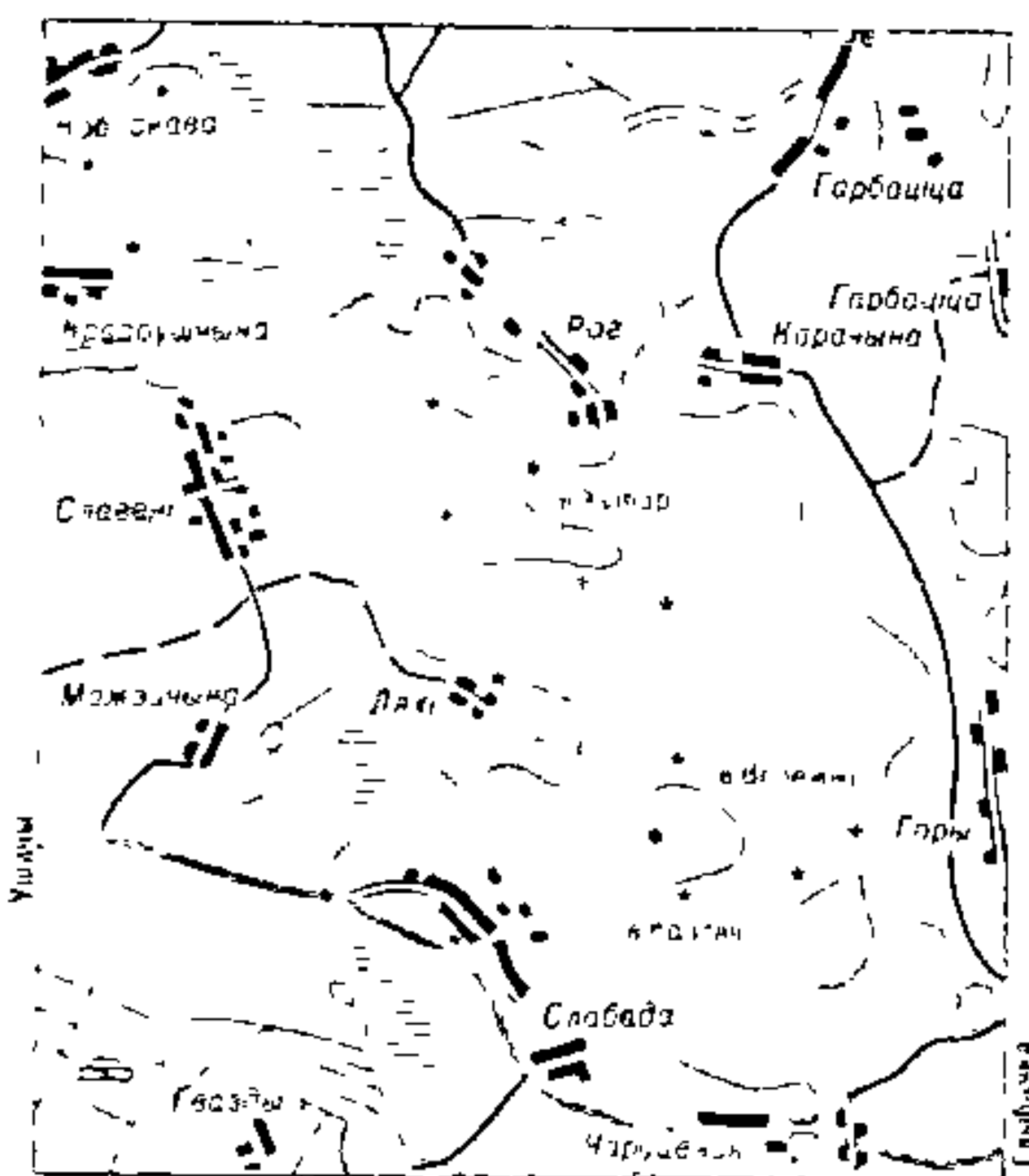
ЧАРНЯУКА, Чарнянка, рака ў Вілейскім р-не, правы прыток р. Жучок (бас. Вілі). Даўжыня 5,6 км. Пачынаецца за 0,6 км на ПнЗ ад в. Зачарная, упадае ў р. Жучок за 1,2 км на З ад в. Шчокаўшчына. Рэчышча на працягу 2,1 км у сярэднім цячэнні каналізаванае.

ЧАРНЯУКА, рака, гл. Тонва.
ЧАРНЯУКА, рака, гл. Трасцянка.
ЧАРНЯУКА, рака, гл. Чорная.
ЧАРНЯУКА, рака, гл. Яршоўка.
ЧАРОМХА, рака ў Глуцкім р-не, левы прыток р. Ліса (бас. Прыпяці).

Даўжыня 11 км.
Пл. вадазбору 56 км².
Сярэдні нахіл воднай паверхні 1,03 ‰.

Пачынаецца за 2,5 км на ПнЗ ад в. Нязнанне, вусце каля в. Прыплавы.
ЧАРОНКА, рака, гл. Стуканаўка.
ЧАРОСАВА ВОЗЕРА, у Лепельскім р-не.

Пл. 0,52 км².
Найбольшая глыбіня 12,2 м.
Даўжыня 1,6 км.
Найбольшая шырыня 0,5 км.
Даўжыня берагавой лініі 3,74 км.
Аб'ём вады 3,34 млн. м³.
Пл. вадазбору 13,3 км².



Чарствацнае возера.

баскі і даўжыня яе 12 км), вусце за 1,5 км на Пд ад в. Равяцічы. Рэчышча каналізаванае.

У бас. р. Дзіва, за 20 км на ПнУ ад Лепель, каля в. Чаросава. Схілы катлавіны вышыней 5—10 м (на У да 15 м), пад лесам, на З і Пд разараныя і пад хмызняком. Берагі вышыней 0,5—0,8 м, месцамі зліваюцца са схіламі, пясчаныя. Дно да глыбіні 3—4 м пясчанае, ніжэй ілістае. Шырыня паласы прыбярэжнай расліннасці 10—120 м. Упадаюць ручаі са Школьнага і Дзявочага азер, выцякае ручай у воз. Астроўна.

ЧАРПАКОЎСКІ КАНАЛ, меліярацыйны канал у Пружанскім р-не, правы прыток р. Ясельда (бас. Прыпяці). Даўжыня 11,6 км. Пачынаецца з канала на меліярацыйнай сістэме «Вярхоўе Ясельды», за 1,5 км на Пн ад в. Клепачы Мокраўскага сельсавета, вусце за 0,7 км на ПнУ ад в. Труханавічы. У ніжнім цячэнні канал праходзіць па старым рэчышчы р. Ясельда.

ЧАРПЁТ, возера, гл. Чаралецкае возера.

ЧАРПЁЦКАЕ ВОЗЕРА, гл. Чаралецкае возера.

ЧАРСЦВЯЦКАЕ ВОЗЕРА, Чарсцвяты, возера ва Ушацкім р-не.

Пл. 9,35 км².
Найбольшая глыбіня 4,3 м.
Даўжыня 6,9 км.
Найбольшая шырыня 2,5 км.
Даўжыня берагавой лініі 19,2 км.
Аб'ём вады 20,7 млн. м³.
Пл. вадазбору 152 км².

У бас. р. Дзіва, за 15 км на У ад г. п. Ушачы, каля в. Слабада. Уваходзіць ва Ушацкую групу азёр. Схілы катлавіны вышыней 5—10 м (на Пд і З 10—18 м), на З і ПдЗ

тэрасаваныя. Берагі нізкія, паступова пераходзяць у вузкую забалочаную пойму. Дно да глыбіні 0,5—1 м пясчанае, ніжэй сапрапелістае. 8 астравоў пл. 0,8 км². Шырыня паласы надводнай расліннасці ад 20 м да 200 м. Упадае р. Выдрыца і 3 ручаі, выцякае ручай у воз. Павульскае.

ЧАРТОВА, возера ў Гродзенскім р-не.

Пл. 0,11 км².
Даўжыня 0,4 км.
Найбольшая шырыня 0,32 км.
Даўжыня берагавой лініі 1,1 км.

У бас. р. Сламянка, за 37 км на ПнУ ад Гродна, за 3 км на У ад Вераўскага возера, сярод лесу. Схілы катлавіны невыразныя. Берагі вышыней да 0,5 км. Выцякае ручай у воз. Кальніца.

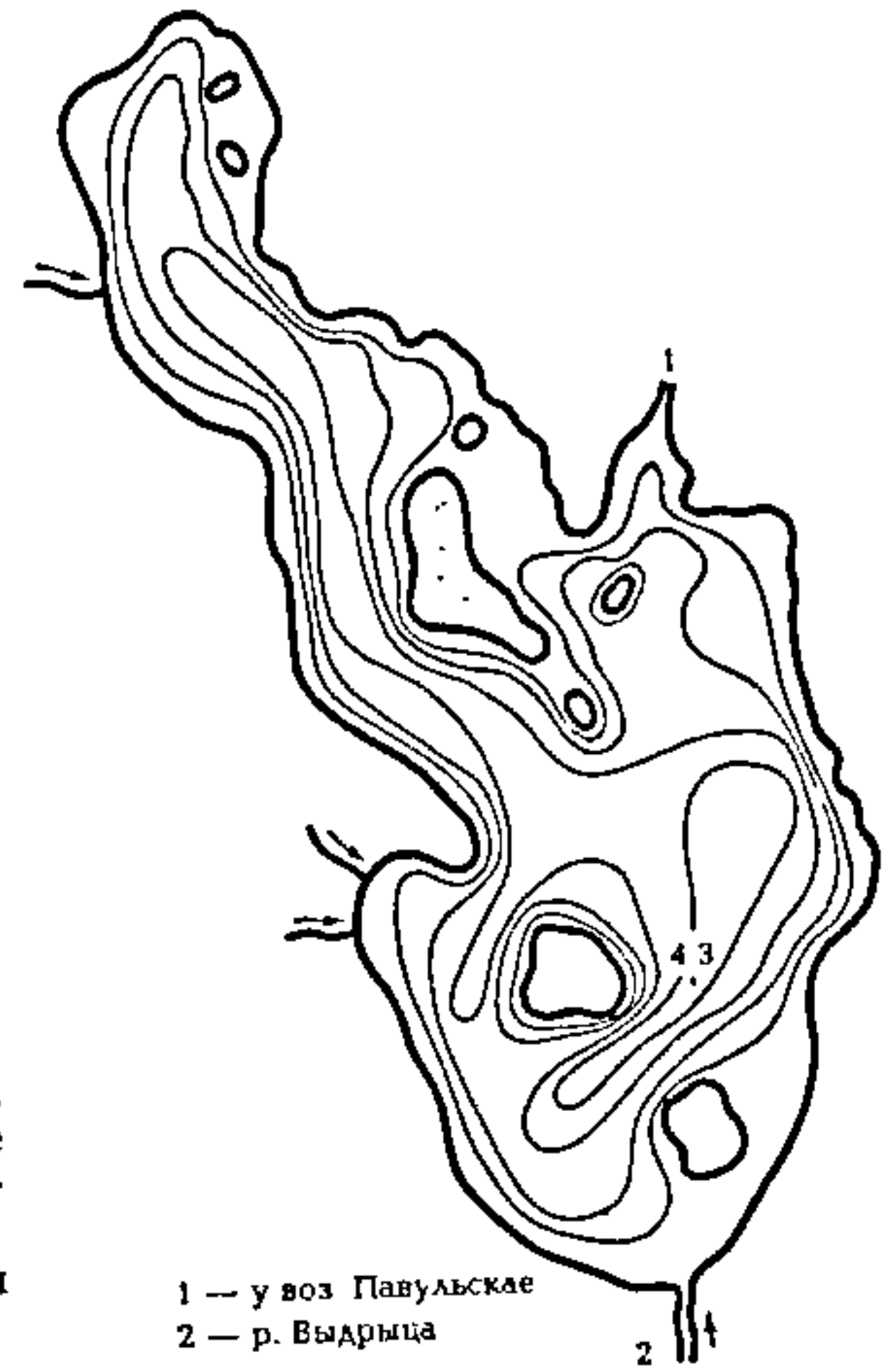
ЧАРТОВА, возера ў Расонскім р-не. У бас. р. Свольна, за 23 км на ПнЗ ад г. п. Расоны, за 0,25 км на ПнУ ад воз. Плацічнае. Пл. 0,002 км². Акруглая катлавіна (50×50 м) ляжыць сярод лесу.

ЧАРТОВКА, рака ў Полацкім р-не, левы прыток р. Палата (бас. Зах. Дзвіны). Даўжыня 8 км. Пачынаецца за 1 км на Пн ад в. Замхі, вусце каля в. Янкава. Рэчышча каналізаванае.

ЧАРТОВСКАЕ, возера ў Браслаўскім р-не.


Пл. 0,09 км².
Даўжыня 0,35 км.
Найбольшая шырыня 0,35 км.
Даўжыня берагавой лініі 1,05 км.

У бас. р. Дрысвята, за 14 км на З ад г. Браслаў, за 2,5 км на ПдУ ад в. Мяжаны. Схілы катлавіны вышыней да



Чарсцвяцкае возера.

10 м, разараныя. Пойма забалочаная, шырыней 100—250 м, парослая хмызняком. Упадае ручай з воз. Глушанок, выцякае ручай у воз. Муйса.



Чарсцвяцкае возера.

ЧАРТОУСКІ

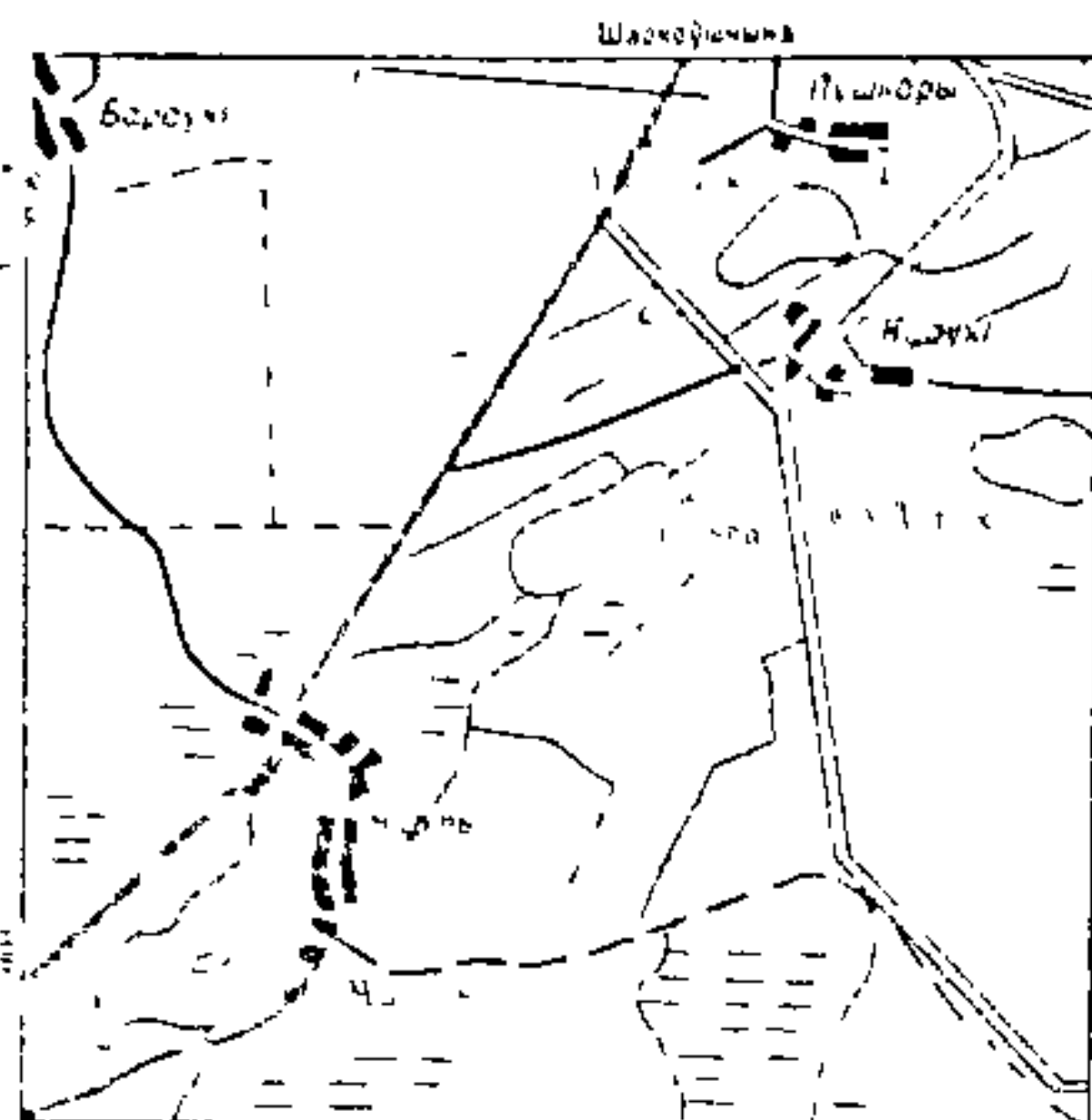
ЧАРТОУСКІ ВІР, Чартоў Вір, Ястрабельскае возера, у Столінскім р-не.

Пл. 0,26 км².
Даўжыня 4,55 км.
Найбольшая шырыня 0,07 км.
Даўжыня берагавой лініі 9,2 км.

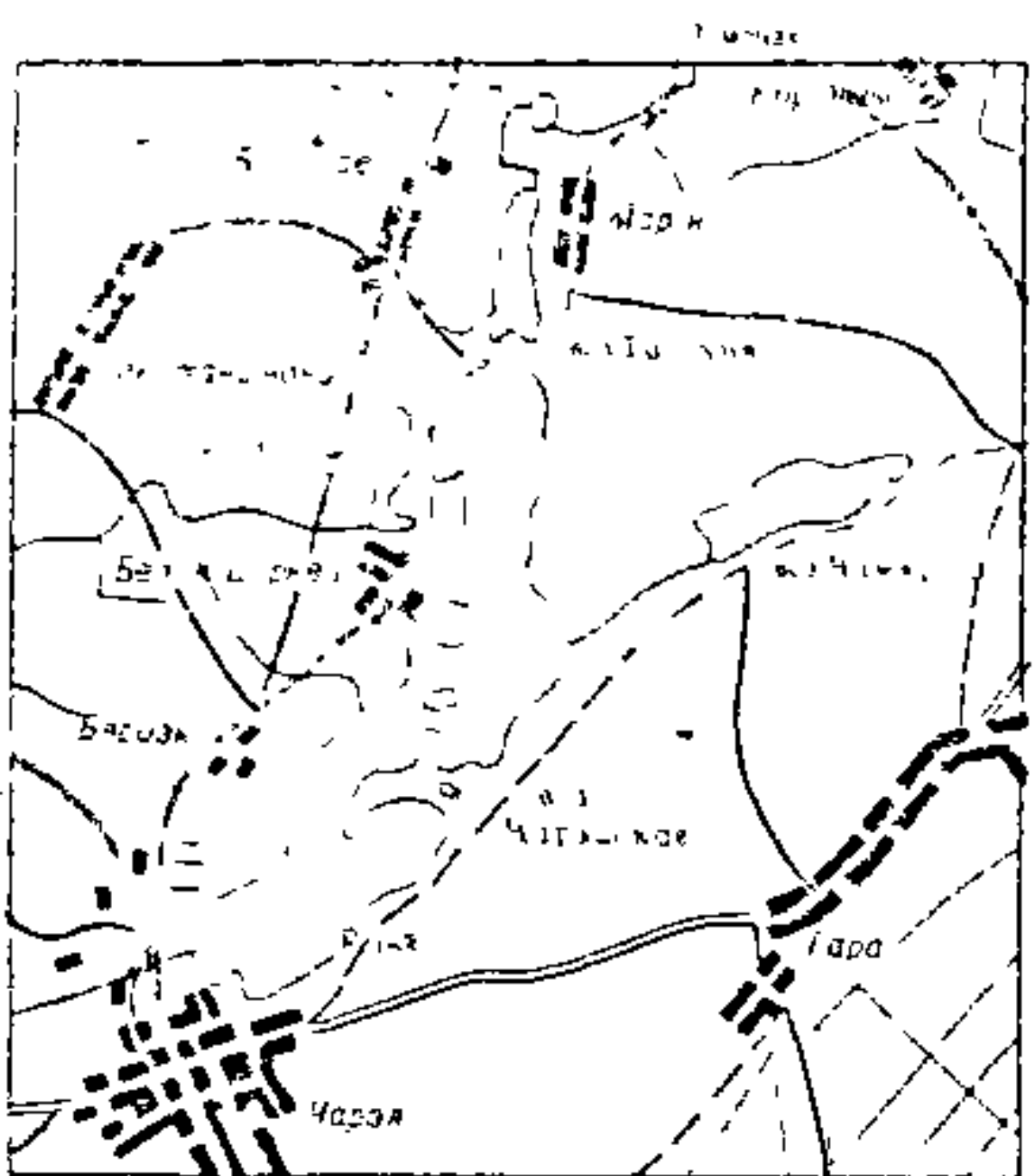
У бас. р. Прыпяць, за 25 км на ПНУ ад г. Столін, за 5 км на ПНУ ад в. Магільнае. Схілы невыразныя. Старычнае.

ЧАРТЫ, возера ў Пастаўскім р-не.

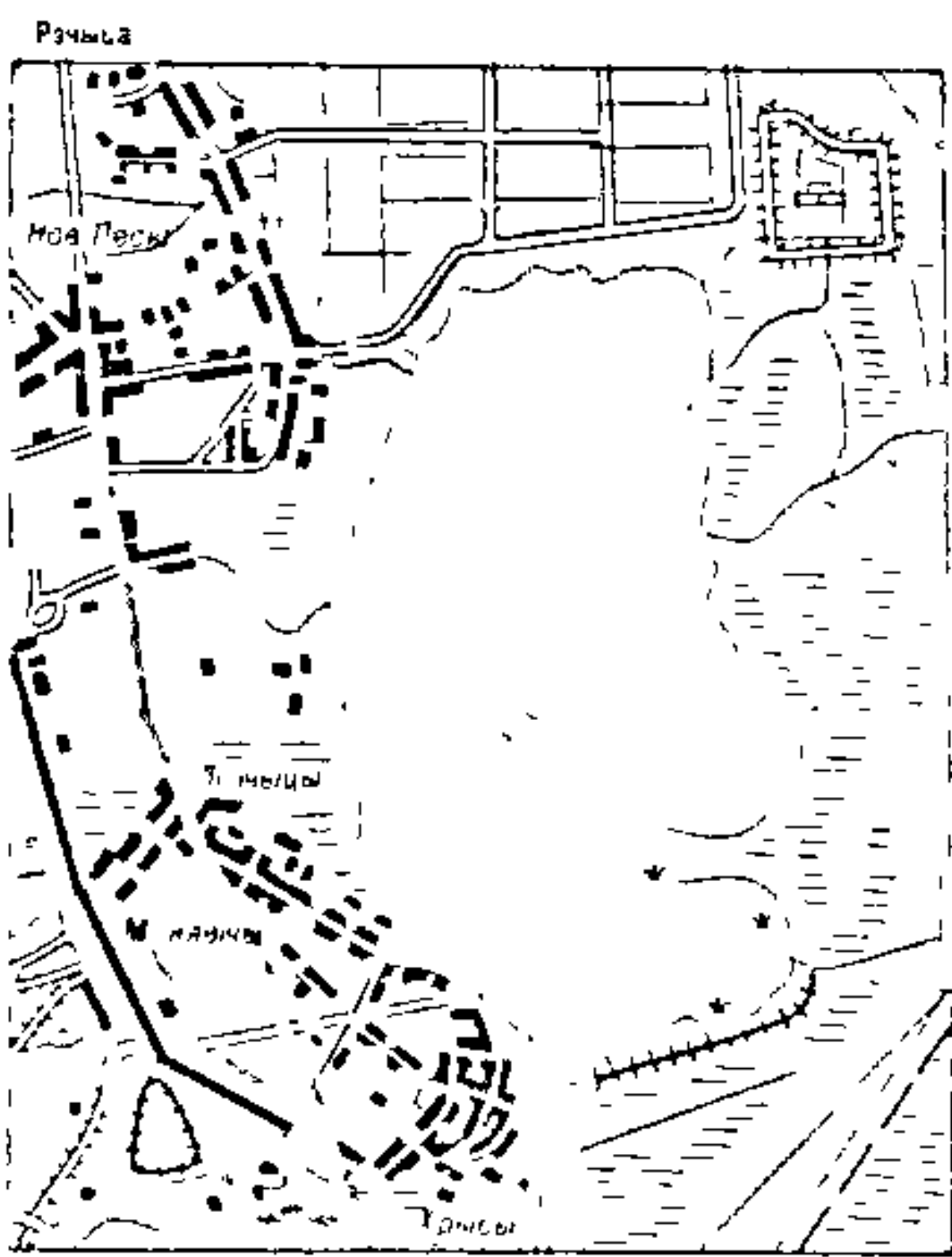
Пл. 0,29 км².
Даўжыня 1,18 км.
Найбольшая шырыня 0,38 км.




Возера Чарты.



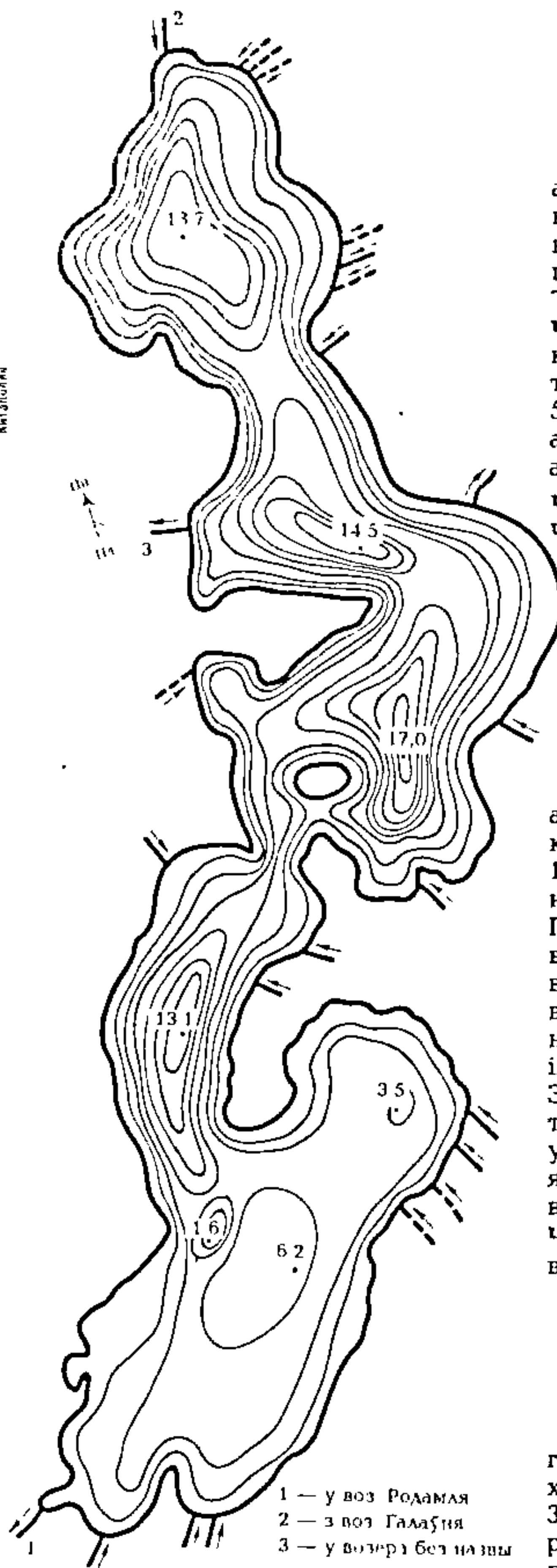
Чарэйскае возера.



Чорнае возера.



Чарэйскае возера.



Даўжыня берагавой лініі 2,8 км.
Пл. вадазбору 4,75 км².

У бас. р. Паловіца, за 8 км на ПНУ ад г. Паставы, каля в. Чарты. Схілы катлавіны вышынёй да 3 м, разараныя, на Пд пад хмызняком. Востраў пл. 0,5 га. Выцякае ручай у воз. Тусьба.

ЧАРЦІЖСКІ КАНАЛ, меліярацыйны канал у Маларыцкім р-не, левы прыток р. Рыта (бас. Зах. Буга). Даўжыня 5,6 км. Пачынаецца за 2,5 км на ПдЗ ад в. Ляхаўцы, вусце за 1,5 км на ПНУ ад в. Кожух.

ЧАРЭЙСКАЕ ВОЗЕРА, Чарэя, у Чашніцкім р-не.

Пл. 3,38 км².
Найбольшая глыбіня 17 м.
Даўжыня 6,71 км.
Найбольшая шырыня 1,12 км.
Даўжыня берагавой лініі 17,3 км.
Аб'ём вады 18,96 млн. м³.
Пл. вадазбору 17 км².

У бас. р. Лукомка, за 26 км на ПдУ ад г. Чашнікі, каля в. Чарэя. Схілы катлавіны вышынёй да 10 м (на Пд да 18 м), разараныя. Бераг нізкія, пясчаныя, пад хмызняком, месцамі на Пн, ПнЗ і З зліваюцца са схіламі, абрывістыя, абразійныя, на Пд і ПдУ сплавінныя. Дно ў прыбярэжнай частцы выслана глінай, пясчанымі і пясчана-ілістымі адкладамі, глыбей — ілам. У цэнтры востраў пл. 0,02 км². Зарастае да глыбіні 4 м. Злучана пратокай з азерамі Галаўня і Чамярыца, упадаюць больш за 10 ручаёў і меліярацыйных каналаў, выцякае ручай у воз. Родамля.

ЧАРЭШЛЯ, Чарэшля, возера ў Навагрудскім р-не.

Пл. 0,45 км².
Даўжыня 1,2 км.
Найбольшая шырыня 0,45 км.
Даўжыня берагавой лініі 2,9 км.

У бас. р. Неман, за 24 км на Пн ад г. Навагрудак, каля в. Чарэшля. Заходнія схілы катлавіны вышынёй да 3 м, пад лугам, усходнія — да 8 м, параслі лесам. Праз возера цячэ р. Бярозка.

ЧАРЭШЫНКА, Баброўка, Чарашанка, Шарашанка, рака ў Пру-

- 1 — у воз. Родамля
- 2 — з воз. Галаўня
- 3 — у возера без назвы

Чарэйскае возера.

тока з воз. Ельня, выцякае р. Яльнянка

ЧОРНАЕ ВОЗЕРА, у Бялыніцкім р-не.

Пл. 0,57 км².
Даўжыня 1,17 км.
Найбольшая шырыня 0,7 км.
Даўжыня берагавой лініі 3 км.
Пл. вадазбору 14,2 км².

У бас. р. Аслік, за 15 км на ПДЗ ад г. Бялынічы, за 1,5 км на ПД в. Гордава, сярод забалочанага лесу. Схілы катлавіны невыразныя. Берагі забалочаныя.

ЧОРНАЕ ВОЗЕРА, у Полацкім р-не.

Пл. 0,4 км².
Даўжыня 1 км.
Найбольшая шырыня 0,6 км.

У бас. р. Дахнарка, за 8 км на Пн ад Полацка, каля в. Гендзікі. Схілы катлавіны вышыней 1—2 м, пад лесам, на Пн пад хмызняком. Злучана пратокай з воз. Белае.

ЧОРНАЕ ВОЗЕРА, у Полацкім р-не.

Пл. 0,4 км².
Даўжыня 1,2 км.
Найбольшая шырыня 0,5 км.
Даўжыня берагавой лініі 3 км.
Пл. вадазбору 2,12 км².

У бас. р. Званіца, за 22 км на ПнЗ ад Полацка, каля в. Лагуны. Схілы катлавіны вышыней да 25 м, пад хмызняком.

ЧОРНАЕ ВОЗЕРА, у Пастаўскім р-не.

Пл. 0,36 км².
Найбольшая глыбіня 31,5 м.
Даўжыня 1,5 км.
Найбольшая шырыня 0,5 км.
Даўжыня берагавой лініі 3,83 км.
Аб'ём вады 2,96 млн. м³.
Пл. вадазбору 9,39 км².

У бас. р. Галбіца, за 27 км на У ад г. Паставы, каля в. Чорнае. Схілы катлавіны вышыней да 6 м, пад хмызняком і лугам, участкі на У і З разараныя. Берагі нізкія, пясчана-тарфяністыя, на ПнУ і ПДЗ забалочаныя. Дно да глыбіні 5 м пясчанае, ніжэй ілістае. Зарастае ўздоўж берагоў і на мелкаводдзі паміж плесамі. Упадае ручай, выцякае ручай у р. Чэртка.

ЧОРНАЕ ВОЗЕРА, у Лунінецкім р-не.

Пл. 0,31 км².
Даўжыня 0,68 км.
Найбольшая шырыня 0,6 км.
Даўжыня берагавой лініі 1,95 км.

У бас. р. Цна, за 12 км на ПнЗ ад г. Лунінец, за 5 км на ПДЗ ад в. Бостынь. Схілы катлавіны вышыней да 2 м, пад лесам. Берагі нізкія, забалочаныя. Дно сапрапелістае.

ЧОРНАЕ ВОЗЕРА, у Докшыцкім р-не.

Пл. 0,28 км².
Найбольшая глыбіня 2,4 м.
Даўжыня 0,66 км.
Найбольшая шырыня 0,64 км.
Даўжыня берагавой лініі 2,04 км.
Аб'ём вады 0,38 млн. м³.
Пл. вадазбору 5,9 км².

У бас. р. Патачанка, за 26 км на З ад г. Докшыцы, за 1 км на ПД ад в. Замошша. Схілы катлавіны невыразныя. Дно сапрапелістае. Зарасло. Меліярацыйнай канавай злучана з воз. Станіслаўскае.

ЧОРНАЕ ВОЗЕРА, у Верхнядзвінскім р-не, на мяжы з Латвіяй.

Пл. 0,2 км².
Даўжыня 0,75 км.
Найбольшая шырыня 0,3 км.
Даўжыня берагавой лініі 1,9 км.
Пл. вадазбору 12,5 км².

У бас. р. Росіца (цячэ праз возера), за 24 км на ПнЗ ад г. Верхнядзвінск, за 1,5 км на З ад в. Крывасельцы. Злучана канавай з воз. Белае.

ЧОРНАЕ ВОЗЕРА, у Чашніцкім р-не.

Пл. 0,14 км².
Найбольшая глыбіня 4 м.
Даўжыня 0,98 км.
Найбольшая шырыня 0,23 км.
Даўжыня берагавой лініі 2,28 км.
Аб'ём вады 0,33 млн. м³.
Пл. вадазбору 3,2 км².

У бас. р. Зах. Дзвіна, за 25 км на ПДУ ад г. Чашнікі, каля в. Белая Цэрква. Схілы катлавіны вышыней 5—9 м, параслі лесам, на ПД пад сухадольным лугам. Берагі сплавінныя, параслі воднай і водна-балотнай расліннасцю. Пойма на ПД і Пн шырыней да 100 м, месцамі забалочаная і пад хмызняком. Дно сапрапелістае. Да 85 % пл. возера зарастае.

ЧОРНАЕ ВОЗЕРА, у Бешанковіцкім р-не.

Пл. 0,11 км².
Даўжыня 0,75 км.
Найбольшая шырыня 0,18 км.
Даўжыня берагавой лініі 1,65 км.

У бас. р. Свяча, за 11 км на З ад г. п. Бешанковічы, на ПД ад в. Слабодка. Схілы катлавіны вышыней да 6 м, пад хмызняком. Берагі зліваюцца са схіламі. Выцякае ручай у воз. Слабодскае.

ЧОРНАЕ ВОЗЕРА, у Полацкім р-не.

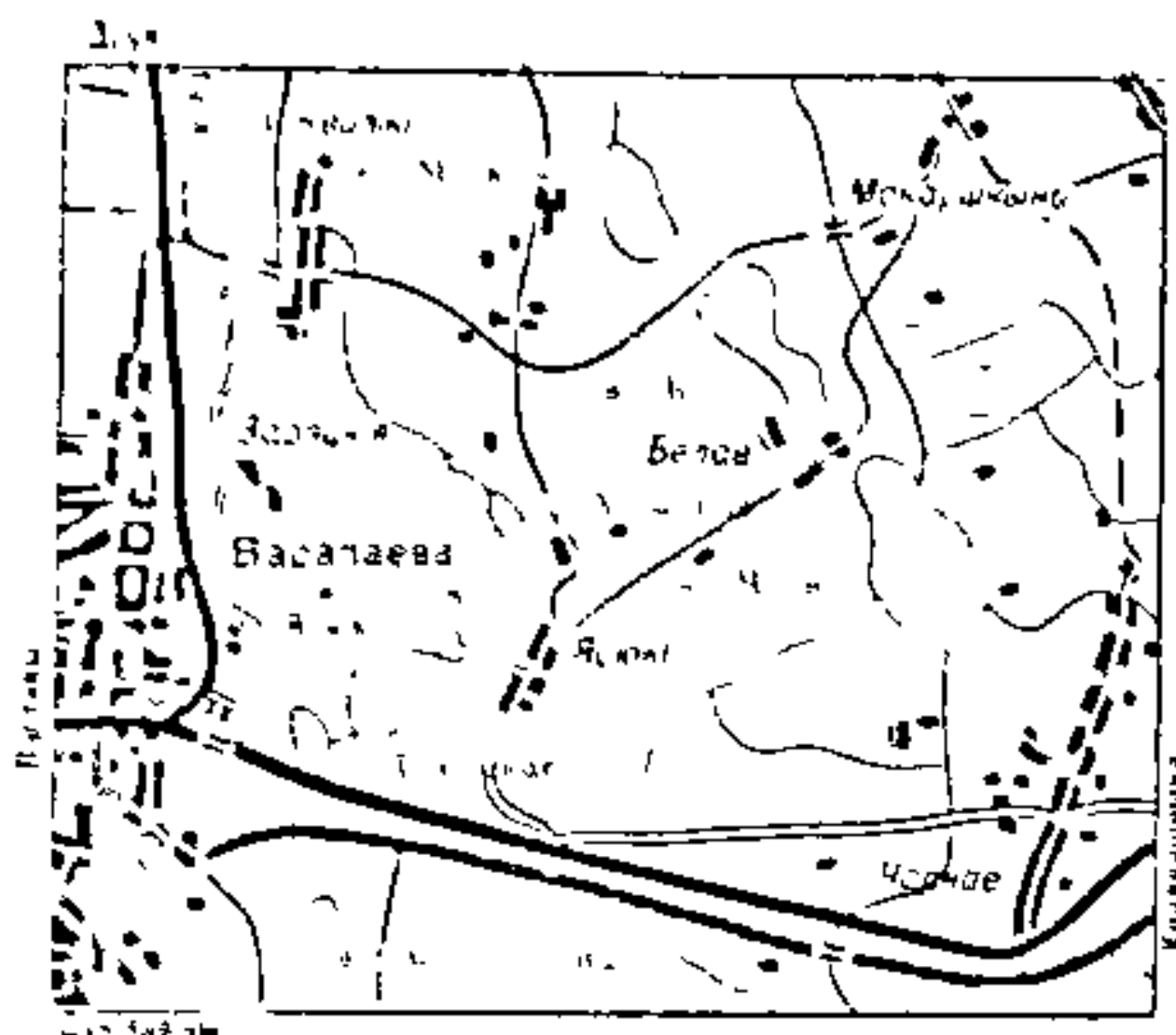
Пл. 0,11 км².
Даўжыня 0,58 км.
Найбольшая шырыня 0,2 км.
Даўжыня берагавой лініі 1,32 км.

У бас. р. Дрыса, за 24 км на ПнУ ад Полацка, каля в. Чорнае. Схілы катлавіны вышыней 2—3 м, разараныя, на ПД параслі хмызняком. Выцякае ручай Чорны.

ЧОРНАЕ ВОЗЕРА, у Брэсцкім р-не.

Пл. 0,1 км².
Найбольшая глыбіня 7,5 м.
Даўжыня 0,43 км.
Найбольшая шырыня 0,33 км.
Даўжыня берагавой лініі 1,3 км.
Аб'ём вады 0,35 млн. м³.
Пл. вадазбору 0,83 км².

У бас. р. Серадовая Рэчка (прыток Буга), за 30 км на ПД ад Брэста, за 2,5 км на ПнУ ад в. Дубіца. Берагі нізкія, забалочаныя, параслі лесам. Каля паўдневага берага сплавіна шы-



Чорнае возера (Пастаўскі раён).

Найбольшая шырыня 3,4 км.
Аб'ём вады 22,5 млн. м³.
Пл. вадазбору 539 км².

У бас. р. Жыгулянка (цячэ праз возера), за 17 км на ПДУ ад г. Бяроза, за 2,5 км на У ад г. Белаазерск. Схілы катлавіны вышыней да 4 м, параслі лугавой і балотнай расліннасцю, часткова лесам. Берагі нізкія, забалочаныя. Дно плоскае, сапрапелістае. Зарастае па ўсёй плошчы. Упадаюць некалькі каналаў і ручаёў.

ЧОРНАЕ ВОЗЕРА, у Гарадоцкім р-не, на мяжы з Пскоўскай вобл.

Пл. 1,56 км².
Найбольшая глыбіня 2,5 м.
Даўжыня 2,83 км.
Найбольшая шырыня 0,78 км.
Даўжыня берагавой лініі 7,6 км.
Аб'ём вады 1,6 млн. м³.
Пл. вадазбору 4,49 км².

У бас. р. Обаль, за 40 км на Пн ад г. Гарадок, за 4 км на З ад г. п. Езярышча. Схілы катлавіны на ПД вышыней да 30 м, на ПнЗ 5—7 м, пад лесам. Берагі пераважна сплавінныя, на ПД, ПДУ і ПнЗ нізкія, пясчаныя і тарфяністыя. Пойма шырыней ад 50 м да 300 м, месцамі забалочаная, параслая лесам. Дно плоскае, сапрапелістае. Востраў пл. 0,1 га. Зарастае па ўсёй плошчы. Выцякае ручай Чарнуля (злучае яго з воз. Іса).

ЧОРНАЕ ВОЗЕРА, у Міерскім р-не.

Пл. 0,7 км².
Найбольшая глыбіня 3,7 м.
Даўжыня 1,8 км.
Найбольшая шырыня 0,86 км.
Даўжыня берагавой лініі 4,9 км.
Аб'ём вады 1,25 млн. м³.
Пл. вадазбору 23,5 км².

У бас. р. Дзісна, за 18 км на ПДУ ад г. Міеры, у межах гідралагічнага заказніка Ельня. Схілы катлавіны невыразныя. Берагі нізкія, пясчаныя, забалочаныя. Дно плоскае, у заходняй частцы тарфяністае, ва ўсходняй пясчана-камяністае, у цэнтры сапрапелістае. Слаба зарастае. Упадае пра-

рыней да 6 м. Дно сапрапелістае. Слаба зарастае. Злучана каналам з Бельным возерам.

ЧОРНАЕ ВОЗЕРА, у Полацкім р-не.

Пл. 0,09 км².
Даўжыня 0,42 км.
Найбольшая шырыня 0,35 км.
Даўжыня берагавой лініі 1,7 км.

У бас. Зах. Дзвіны, за 12 км на ПнЗ ад Полацка, за 1 км на З ад в. Гваздова. Схілы катлавіны невыразныя, вакол возера часткова забалочаны лес.

ЧОРНАЕ ВОЗЕРА, у Міерскім р-не.

Пл. 0,07 км².
Даўжыня 0,4 км.
Найбольшая шырыня 0,3 км.
Даўжыня берагавой лініі 0,97 км.

У бас. р. Вята, за 15 км на ПдЗ ад г. Міеры, за 1 км на ПдУ ад в. Воўкаўшчына, сярод балота. Упадае ручай з возера без назвы, выцякае ручай у воз. Вісяты.

ЧОРНАЕ ВОЗЕРА, у Гродзенскім р-не.

Пл. 0,05 км².
Даўжыня 0,62 км.
Найбольшая шырыня 0,1 км.
Даўжыня берагавой лініі 1,27 км.

У бас. р. Пыранка, за 28 км на ПнУ ад Гродна, за 1 км на ПнУ ад в. Дзертніца, сярод лесу. Схілы катлавіны вышыней ад 3 м да 12 м.

ЧОРНАЕ ВОЗЕРА, у Расонскім р-не,

на водападзеле рэк Дрыса і Палата, за 31 км на ПдУ ад г. п. Расоны, за 3 км на ПдУ ад в. Вялікія Асеткі.

Пл. 0,06 км². Круглая катлавіна (0,3 км у дыяметры) размешчана сярод вялікага балотнага масіву.

ЧОРНАЕ ВОЗЕРА, у Верхнядзвінскім р-не.

Пл. 0,05 км².
Даўжыня 0,5 км.
Найбольшая шырыня 0,15 км.
Даўжыня берагавой лініі 1,2 км.

У бас. р. Росіца, за 20 км на ПнЗ ад г. Верхнядзвінск, каля в. Юльянова, сярод лесу. Схілы катлавіны вышыней 7—10 м, на Пн і Пд забалочаная пойма. Злучана ручаем з азерамі Круглае і Доўгае, выцякае ручай у р. Росіца.

ЧОРНАЕ ВОЗЕРА, у Пастаўскім р-не.

Пл. 0,05 км².
Даўжыня 0,42 км.
Найбольшая шырыня 0,21 км.
Даўжыня берагавой лініі 1 км.

У бас. р. Мядзелка, на паўночна-заходняй ускраіне г. Паставы, у забалочаным паніжэнні.

ЧОРНАЕ ВОЗЕРА, у Расонскім р-не.

Пл. 0,04 км².
Даўжыня 0,28 км.
Найбольшая шырыня 0,18 км.
Даўжыня берагавой лініі 0,75 км.

У бас. р. Нішча, за 19 км на ПнЗ ад г. п. Расоны, за 2,5 км на Пн ад в. Лямно, сярод лесу. Схілы катлавіны невыразныя, уздоўж заходняга берага балота.

ЧОРНАЕ ВОЗЕРА, у Полацкім р-не.

Пл. 0,04 км².
Даўжыня 0,33 км.
Найбольшая шырыня 0,17 км.
Даўжыня берагавой лініі 0,77 км.

У бас. р. Дразбітка, за 37 км на ПнУ ад Полацка, за 4 км на ПдЗ ад в. Труды, сярод забалочанага хмызняку.

ЧОРНАЕ ВОЗЕРА, у Міерскім р-не.

Пл. 0,03 км².
Даўжыня 0,23 км.
Найбольшая шырыня 0,15 км.
Даўжыня берагавой лініі 0,63 км.

У бас. р. Вята, за 10 км на З ад г. Міеры, за 3,5 км на У ад в. Пераброддзе, у межах гідралагічнага заказніка Балота Мох. Злучана ручаем з р. Галчыца.

ЧОРНАЕ ВОЗЕРА, у Міерскім р-не.

Пл. 0,02 км².
Даўжыня 0,22 км.
Найбольшая шырыня 0,1 км.
Даўжыня берагавой лініі 0,55 км.

У бас. р. Вята, за 12 км на ПнЗ ад г. Міеры, за 1,4 км на ПдУ ад в. Казакова. Схілы катлавіны вышыней 5—7 м, пад лесам. Вакол возера забалочаная пойма шырыней 25—75 м.

ЧОРНАЕ ВОЗЕРА, у Полацкім р-не.

Пл. 0,02 км².
Даўжыня 0,21 км.
Найбольшая шырыня 0,11 км.
Даўжыня берагавой лініі 0,52 км.

У бас. р. Дразбітка, за 32 км на ПнУ ад Полацка, за 10 км на ПдЗ ад в. Труды. Схілы катлавіны вышыней да 3 м, пад лесам, на Пн забалочаны хмызняк.

ЧОРНАЕ ВОЗЕРА, у Расонскім р-не.

Пл. 0,02 км².
Даўжыня 0,15 км.
Найбольшая шырыня 0,12 км.
Даўжыня берагавой лініі 0,4 км.

У бас. р. Дрыса, за 34 км на У ад г. п. Расоны, за 2 км на ПнУ ад в. Забор'е. Схілы катлавіны невыразныя. Вакол возера лес, на Пд і З забалочаны хмызняк.

ЧОРНАЕ ВОЗЕРА, у Міерскім р-не.

Пл. 0,006 км².
Даўжыня 0,2 км.
Найбольшая шырыня 0,02 км.
Даўжыня берагавой лініі 0,42 км.

У бас. р. Авута, за 33 км на ПдУ ад г. Міеры, за 3 км на З ад в. Фурсы (1,7 км на Пн ад воз. Стрэчна), сярод балота.

ЧОРНАЯ, рака ў Карэліцкім і Навагрудскім р-нах, левы прыток Немана. Даўжыня 27 км. Пачынаецца ва ўрочышчы Касавец, за 5 км на ПнУ ад в. Антанева Карэліцкага р-на, цячэ пераважна праз лес, упадае ў Неман на У ад в. Гнесічы Навагрудскага р-на. Пойма часткова забалочаная. Рэчышча на працягу 7 км перад вусцем каналізуванае. У ніжнім цячэнні ў час разводдзя праз групу азёр

ЧОРНАЯ

Юзькавічы магчымы пераліў у р. Бойная.

ЧОРНАЯ, рака ў Мсціслаўскім р-не, левы прыток р. Віхра (бас. Дняпра).

Даўжыня 21 км.
Пл. вадазбору 99 км².
Сярэдні нахіл воднай паверхні 2,2 ‰.

Пачынаецца за 0,8 км на ПдУ ад в. Судоўшчына, вусце за 1,5 км на ПдУ ад в. Банькаўшчына. Рэчышча на працягу 0,7 км ніжэй аўтадарогі Мсціслаў—Горкі і паміж вескамі Старое Сяло і Дзеснакіта (2,5 км) каналізуванае.

ЧОРНАЯ, рака ў Навагрудскім р-не, левы прыток Немана.

Даўжыня 15 км.
Пл. вадазбору 43 км².
Сярэдні нахіл воднай паверхні 3,8 ‰.

Пачынаецца за 1 км на ПдУ ад в. Воркавічы, цячэ праз лясныя ўрочышчы Лісіныя Норы, Устронь-Боркі, у верхняй частцы па Навагрудскім узвышшы. Упадае ў Неман за 3 км на ПдЗ ад г. п. Бярозаўка. Рэчышча на працягу 2,8 км перад вусцем каналізуванае.

ЧОРНАЯ, рака ў Вілейскім р-не, левы прыток р. Вузлянка (бас. Віліі).

Даўжыня 13 км.
Пл. вадазбору 86 км².
Сярэдні нахіл воднай паверхні 1,4 ‰.

Пачынаецца за 2,5 км на ПнУ ад в. Малькевічы, упадае ў Вузлянку за 1 км на ПнЗ ад в. Сіўцы. Рэчышча на працягу 4,5 км ад вытоку каналізуванае.

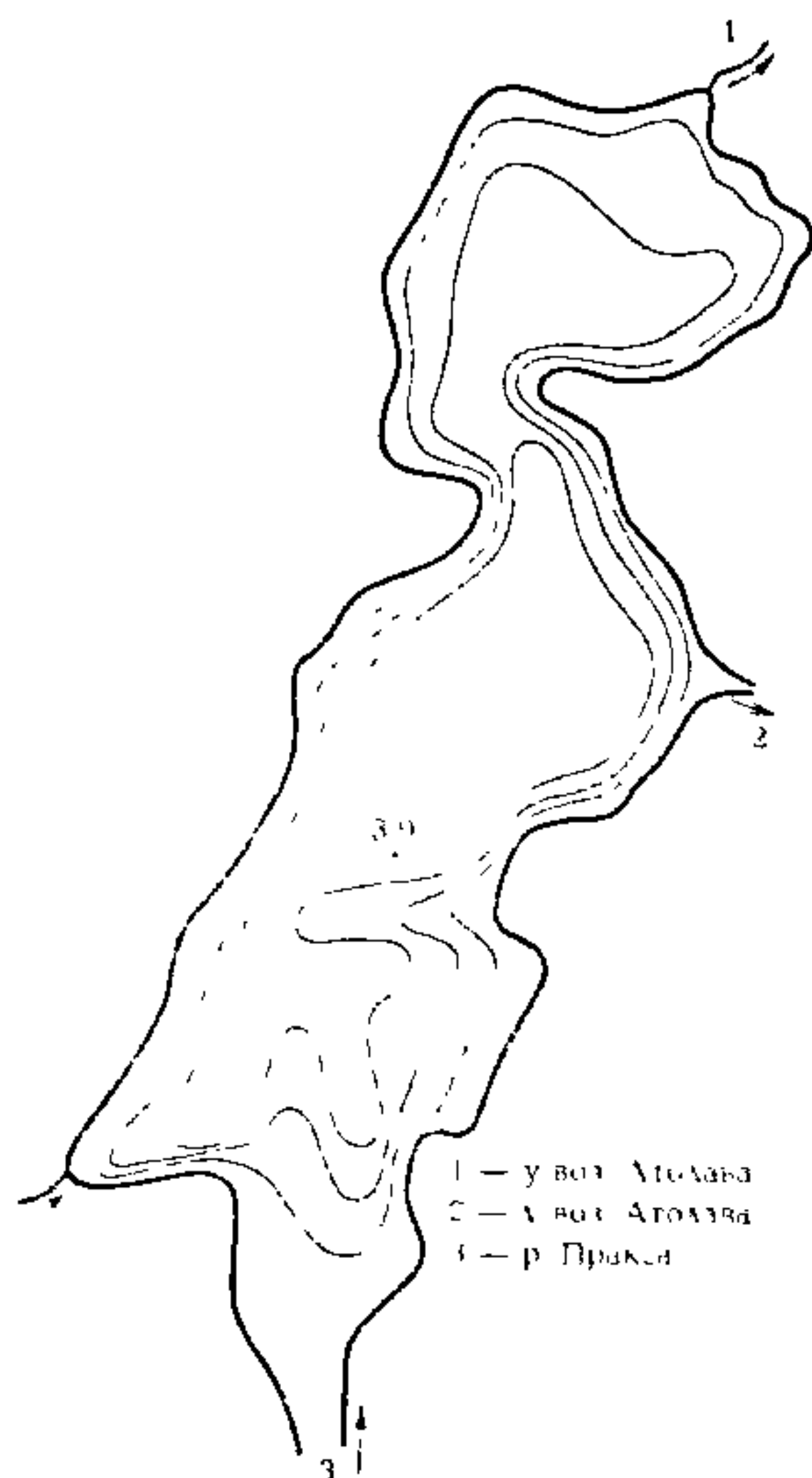
ЧОРНАЯ, Аржаница, рака ў Докшыцкім р-не, левы прыток р. Бярэзіна (бас. Дняпра). Даўжыня 10,8 км. Пачынаецца на заходняй ускраіне в. Крулеўшчына, вусце за 3 км на ПдУ ад в. Слабада. Рэчышча на працягу 5,7 км перад вусцем каналізуванае.

ЧОРНАЯ, Чарняўка, рака ў Маладзечанскім р-не, левы прыток р. Уша (бас. Віліі). Даўжыня 4,6 км. Пачынаецца за 3 км на ПнУ ад в. Крыніцы, упадае ў Ушу за 2 км на ПнУ ад в. Вялікае Сяло. Прымае сцёк з меліярацыйных каналаў.

ЧОРНАЯ ГАНЧА, рака ў Польшчы і Гродзенскім р-не, левы прыток Немана.

Даўжыня 145 км.
Пл. вадазбору 1916 км².
Сярэднегадавы расход вады ў вусці каля 17 м³/с.
Сярэдні нахіл воднай паверхні 1,2 ‰.

Пачынаецца ў Польшчы, перасякае граніцу за 1 км на ПдЗ ад в. Лясная. Цячэ па паўночных схілах Гродзенскага ўзвышша, упадае ў Неман за 1 км на ПнЗ ад в. Загорнікі (даўжыня ў межах Беларусі 35 км, пл. вадазбору



Возера Чорная Урада.

178 км²). Прытокі. р. Марыха (злева), шматлікія ручаі. Дамна глыбокаўрэзаная, яе шырыня ад 0,7 км да 3,5 км.

Пойма двухбаковая, забалочаная (шырыня 0,2—1 км), ёсць участкі надпоймавых тэрас (вышыня да 10 м). Рэчышча звільстае, з буйнымі меандрамі. Шырыня ракі ў межань да 10 м.
ЧОРНАЯ НАТАПА, рака ў Мсціслаўскім і Крычаўскім р-нах, правы прыток р. Сож (бас. Дняпра).

Даўжыня 49 км.
Пл. вадазбору 464 км².
Сярэднегадавы расход вады ў вусці 2,8 м³/с.
Сярэдні нахіл воднай паверхні 1,1 ‰.

Пачынаецца за 2 км на Пн ад в. Пячавічы Мсціслаўскага р-на, вусце за 1,5 км на Пд ад в. Сялец Крычаўскага р-на Цячэ на Горацка-Мсціслаўскай і Аршанска-Магілёўскай раўнінам. Асноўны прыток — р. Белая Натапа (злева). Рэчышча на працягу 7 км паміж вёскамі Бялынец і Сычоўка Мсціслаўскага р-на і ніжэй в. Кашаны Крычаўскага р-на (2,4 км) каналізаванае.

ЧОРНАЯ УРАДА, возера ва Ушацкім р-не.

Пл. 0,53 км².
Найбольшая глыбіня 3,9 м.
Даўжыня 1,6 км.
Найбольшая шырыня 0,43 км.
Даўжыня берагавой лініі 4,3 км.
Аб'ём вады 1,2 млн. м³.
Пл. вадазбору 93,7 км².

У бас. р. Дзіва, за 22 км на ПдУ ад г. п. Ушачы, за 1 км на У ад в. Вялічкаўцы. Уваходзіць ва Ушацкую групу азёр. Схілы катлавіны вышыней 5—8 м, разараныя, на Пн і Пд месцамі забалочаныя. Берагі нізкія, пясчаныя або забалочаныя, на Пд сплавіна

шырыней 10—15 м. Дно сапрапелістае, на мелкаводдзі месцамі зацленыя пяскі. Моцна зарастае. Упадаюць ручаі Пракса і р. Бельская, злучана ручаем з воз. Атолава
ЧОРНЕНЬКАЕ ВОЗГА, у Расонскім р-не.

Пл. 0,07 км².
Даўжыня 0,4 км.
Найбольшая шырыня 0,22 км.
Даўжыня берагавой лініі 1 км.

У бас. р. Нішча, за 19 км на ПнЗ ад г. п. Расоны, за 5,3 км на У ад в. Ізубрыца, сярод забалочанага лесу. Схілы катлавіны вышыней 5—7 м.
ЧОРНЕНЬКАЕ ВОЗЕРА, у Расонскім р-не.

Пл. 0,04 км².
Даўжыня 0,4 км.
Найбольшая шырыня 0,17 км.
Даўжыня берагавой лініі 1,02 км.

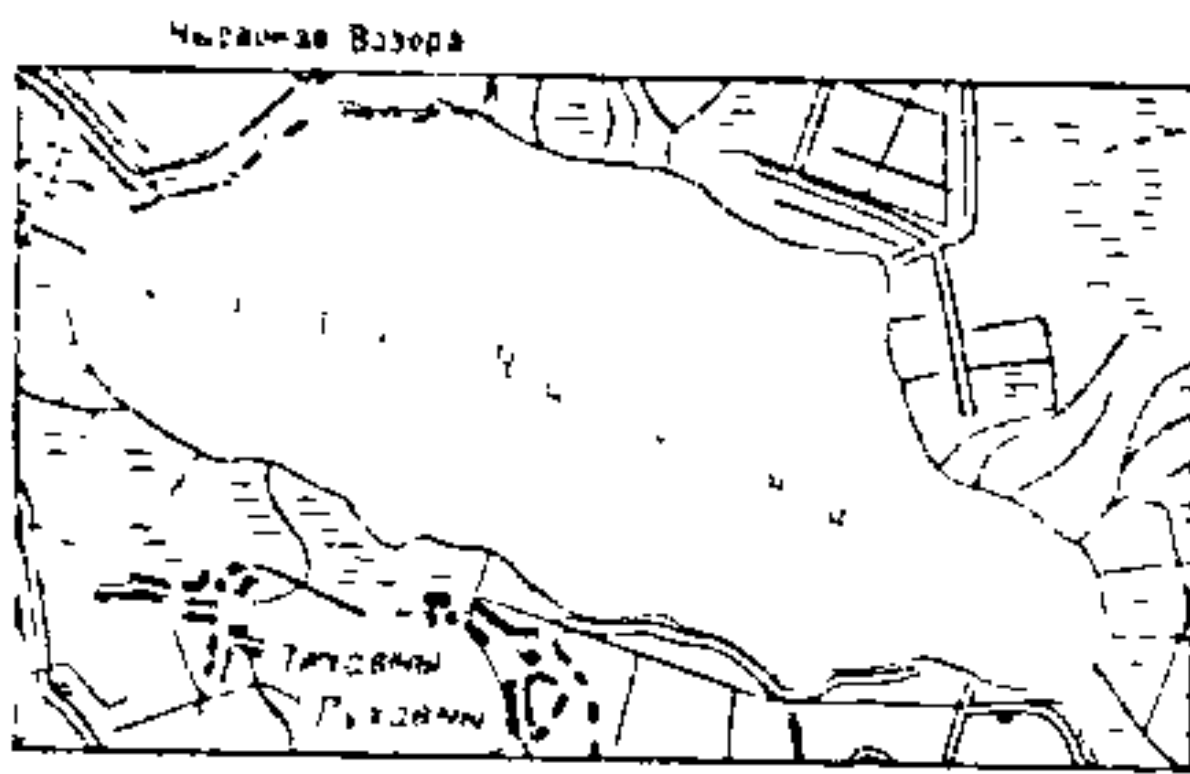
У бас. р. Нішча, за 25 км на ПнУ ад г. п. Расоны, за 0,5 км на ПнЗ ад в. Вароніна, сярод забалочанага лесу. Схілы катлавіны невыразныя. Вакол возера забалочаная пойма. Злучана ручаем з воз. Кожкі.

ЧОРНЕНЬКАЕ ВОЗЕРА, у Гарадоцкім р-не.

Пл. 0,02 км².
Даўжыня 0,3 км.
Найбольшая шырыня 0,17 км.
Даўжыня берагавой лініі 0,8 км.

У бас. р. Лужаснянка, за 24 км на ПнУ ад г. Гарадок, за 3,5 км на З ад в. Казловічы (на Пн ад воз. Васлепна). Схілы катлавіны вышыней 7—10 м, пераважна пад лесам. На З і ПдЗ забалочаная пойма шырыней 25—100 м.

ЧЫЖОУКА



Чырвонае возера.

(бас. Дняпра) Даўжыня 6,8 км. Пачынаецца за 0,5 км на Пд ад в. Макараўка, вусце на ўсходняй ускраіне в. Чыжоўка Рэчышча на працягу 6 км ад вытоку каналізаванае.

ЧЫЖОЎКА, возера ў Гродзенскім р-не.

Пл. 0,12 км².

Даўжыня 0,5 км.

Найбольшая шырыня 0,3 км.

Даўжыня берагавой лініі 1,2 км.

У бас. р. Сламянка (выцякае з возера), за 35 км на ПнУ ад Гродна, каля в. Салацце, на заходняй ускраіне ляснага масіву.

ЧЫЖОЎСКАЕ ВАДАСХОВІШЧА, у паўднева-ўсходняй частцы Мінска.

Пл. 1,63 км².

Найбольшая глыбіня 4,7 м.

Даўжыня 3,5 км.

Найбольшая шырыня 0,9 км.

Аб'ём вады 2,87 млн. м³.

Сярэдні шматгадовы сцек 379 млн. м³.

Пл. вадазбору 930 км².

На р. Свіслач. Створана ў 1949 для тэхнічнага водазабеспячэння трактарнага і аўтамабільнага заводаў і ЦЭЦ-3, мае вялікае значэнне для воднага добраўпарадкавання горада (звяжа Сляпянскую і Лошыцкую водныя сістэмы). 9 астравоў агульнай пл. 6 га. Па другі бок плаціны на старой пойме Свіслачы створаны заалагічны сад Мінскага аўтазавода.

ЧЫЖЫНОВІЦКІ КАНАЛ, меліярацыйны канал у Карэліцкім р-не, левы прыток р. Уша (бас. Немана). Даўжыня 4 км. Пачынаецца за 2 км на ПдЗ ад в. Чыжыноўцы, упадае ў Ушу за 2,2 км на У ад в. Маласельцы.

ЧЫКАЛАВІЦКІ КАНАЛ, Залескі канал, меліярацыйны канал у Брагінскім р-не, левы прыток канала Несвіч (бас. Прыпяці). Даўжыня 23 км. Пачынаецца за 1,8 км на ПдЗ ад в. Стары Сцепаноў, вусце каля в. Чыкалавічы. Прыток — Пасудаўскі канал (справа).

ЧЫРВАНАСЁЛКА, меліярацыйны канал у Лельчыцкім р-не, левы прыток канала на меліярацыйнай сістэме «Жмурынская» (бас. Прыпяці). Даўжыня 4,5 км. Пачынаецца за 3 км на ПдЗ, вусце за 2 км на Пн ад в. Кавыжаў Цячэ па лясістай мясцовасці.

ЧЫРВОНАБЯРЭЖСКІ КАНАЛ, гл. Бярэштаны.

ЧЫРВОНАЕ ВОЗЕРА, Князь-возера Чырвонае Палессе, у Жыткавіцкім р-не.

Пл. 43,79 км².

Найбольшая глыбіня 4 м.

Даўжыня 12,1 км.

Найбольшая шырыня 5,2 км.

Даўжыня берагавой лініі 30,8 км.

Аб'ём вады 67,8 млн. м³.

Пл. вадазбору 280 км².

У бас. р. Прыпяць, за 19 км на ПнУ ад г. Жыткавічы, каля в. Ляхавічы. Ляжыць на ўзроўні 136,4 м, 3-е па плошчы возера на Беларусі. Заходнія схілы катлавіны зліваюцца з прылеглымі асушанымі балотамі, паўднёвыя вышыней 20—25 м. Берагі нізкія, тарфяністыя. Дно сапрапелістае (сапрапель здабываецца на ўгнаенне), уздоўж паўночна-ўсходніх і паўднёва-заходніх берагоў пясчанае і пясна-ілістае. 5 астравоў агульнай пл. 0,06 км². Ледастаў з канца лістапада да канца сакавіка — пачатку красавіка. Адзначаецца пастаянны дэфіцыт кіслароду, высокая колернасць вады, зімой здараюцца заморы рыбы. Зарастае вельмі слаба. Упадаюць некалькі каналаў, у тым ліку Восаўскі, Дубрава і Чырвонаазерскі, р. Дзямянка; выцякаюць каналы Азерны, Жыткавіцкі і Марахораўскі. Выкарыстоўваецца ў рыбагаспадарчых і рэкрэацыйных мэтах, як крыніца вады на арашэнне.

ЧЫРВОНАЕ ВОЗЕРА, у Полацкім р-не.

Пл. 0,2 км².

Даўжыня 0,78 км.

Найбольшая шырыня 0,35 км.

Даўжыня берагавой лініі 2 км.

Пл. вадазбору 2,75 км².

У бас. р. Ушача, за 24 км на ПдЗ ад Полацка, за 2 км на ПдЗ ад в. Блізніца. Катлавіна складаецца з 2 плесаў. Схілы вышыней да 5 м, пад лесам.



Чырвонае возера (Жыткавіцкі раён).

ЧЫРВОНАПАЛЯНСКІ КАНАЛ, Краснапалаянскі канал, меліярацыйны канал у Любанскім р-не, правы прыток р. Арэса (бас. Прыпяці). Даўжыня 17,7 км. Пачынаецца за 3 км на ПнУ ад в. Сосны, вусце за 3 км на Па ад в. Нежын.

ЧЫРВОНАСЛАБОДСКАЕ ВАДАСХОВІШЧА, у Клецкім, Капыльскім і на мяжы з Салігорскім р-нам.

Пл. 23,6 км².

Найбольшая глыбіня 5,5 м.

Даўжыня 6,6 км.

Найбольшая шырыня 5,8 км.

Даўжыня берагавой лініі 22,6 км.

Аб'ём вады 69,5 млн. м³.

Сярэдні шматгадовы сцёк 78,7 млн. м³.

Пл. вадазбору 668 км².

На р. Морач (50 км ад вусця), за 34 км на З ад г. Салігорск, каля г. п. Чырвоная Слабада. Створана ў 1973 для рэгулявання сцеку вады і воднага рэжыму прылеглых зямель, водазабеспячэння сажалак рыбакам-біната «Чырвоная Слабада». 77% берагоў — штучныя агараджальныя дамбы. Дно выслана ілам і пяском. Замярзае ў пачатку снежня, лёд (таўшчыня да 50 см) трымаецца да пачатку красавіка. Слаба зарастае. Сярэднегадавая амплітуда вагання ўзроўню вады 1 м.

ЧЫРВОНАЯ КАНАВА, меліярацыйны канал у Буда-Кашалёўскім і Гомельскім р-нах, правы прыток р. Уза (бас. Дняпра). Даўжыня 7,5 км. Пачынаецца каля паўднева-заходняй ускраіны в. Перамога Буда-Кашалёўскага р-на,

упадае ў Узу за 1,7 км на ПДЗ ад в. Цярэнічы Гомельскага р-на.

ЧЫРКА, Мольчанскі канал, рака ў Светлагорскім р-не, левы прыток р. Жардзянка (бас. Дняпра).

Даўжыня 18 км.

Пл. вадазбору 100 км².

Сярэдні нахіл воднай паверхні 0,7‰.

Пачынаецца за 3,5 км на ПнУ ад в. Вялікі Бор, вусце за 2 км на У ад в. Чыркавічы. Рэчышча каналізаванае.

ЧЫРВОНАЯ РЭЧКА, рака, гл. Цна. **ЧЫСТАЯ ЛУЖА**, рака ў Слаўгарадскім р-не, правы прыток р. Проня (бас. Дняпра).

Даўжыня 11 км.

Пл. вадазбору 78 км².

Сярэдні нахіл воднай паверхні 0,8‰.

Пачынаецца за 2,2 км на ПДЗ ад в. Кашалёў, вусце за 2 км на ПнУ ад в. Рабавічы. Рэчышча на працягу 3 км ад вытоку каналізаванае. На паўночнай ускраіне в. Рабавічы на рацэ плаціна і вадасховішча. Цячэ пераважна праз лес.

ЧЫСТЫЯ ЛУЖЫ, меліярацыйны канал у Веткаўскім р-не, левы прыток р. Сож (бас. Дняпра). Даўжыня 8,8 км. Пачынаецца за 3,4 км на ПДУ ад в. Тумарын, упадае ў Сож за 3 км на ПДЗ ад в. Споніцкая Рудня.

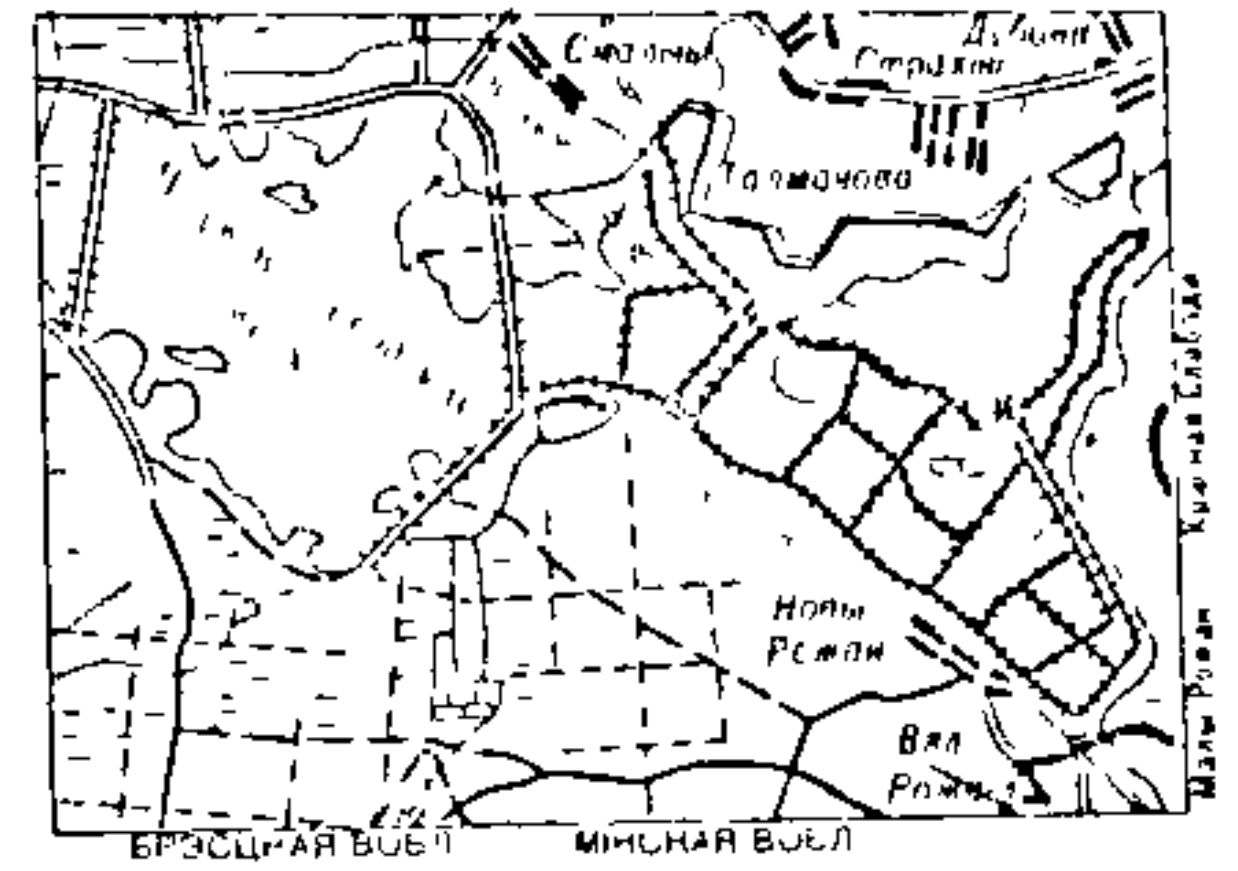
ЧЫСЦІК, возера ў Гарадоцкім р-не.

Пл. 0,04 км².

Даўжыня 0,35 км.

Найбольшая шырыня 0,32 км.

Даўжыня берагавой лініі 1,02 км.



Чырвонаслабодскае вадасховішча.

У бас. р. Аўсянка, за 38 км на ПнУ ад г. Гарадок, за 2,5 км на ПДУ ад в. Смалоўка, на балоце Чысцік.

ЧЫЧЭЛ, возера ў Веткаўскім р-не.

Пл. 0,17 км².

Даўжыня 1,9 км.

Найбольшая шырыня 0,12 км.

Даўжыня берагавой лініі 4,1 км.

У бас. р. Сож, за 2 км на ПДЗ ад в. Ветка, каля в. Старое Сяло. Старычнае. Злучана пратокай з р. Сож.

ЧЭКУЦЬ, возера ў Браслаўскім р-не.

Пл. 0,09 км².

Даўжыня 0,4 км.

Найбольшая шырыня 0,3 км.

Даўжыня берагавой лініі 1,07 км.

У бас. р. Друйка, за 10 км на ПнЗ ад г. Браслаў, за 0,5 км на ПДУ ад в. Урбаны сярод балота. Схілы катла-

ШАБЕЊІХА, Ж у р ы х а, рака ў Вілейскім р-не, левы прыток р. Ментынь (бас. Вілія). Даўжыня 7,5 км. Пачынаецца за 0,8 км на ПнЗ ад в. Сухары, у нізоўі цячэ праз лес, упадае ў Ментынь у лясным урочышчы Рудня, за 3 км на ПДУ ад в. Чырвоны Бераг.

ШАВЯЛЕУКА, рака ў Ляхавіцкім р-не, левы прыток р. Ведзьма (бас. Нёмана).

Даўжыня 19 км.
Пл. вадазбору 70 км².
Сярэдні нахіл воднай паверхні 0,9 ‰.

Пачынаецца каля в. Зарытава, цячэ ў межах Баранавіцкай раўніны, упадае ў Ведзьму за 1 км на ПДУ ад в. Пранчакі. Рэчышча на працягу 3 км (ад вытоку да в. Астрэйкі) каналізаванае. Пойма ў сярэднім і ніжнім цячэнні забалочаная.

ШАЛАМСКІ КАНАЛ, Ш а л а м о ў с к і к а н а л, меліярацыйны канал у Сенненскім і Бешанковіцкім р-нах, правы прыток р. Крывінка (бас. Зах. Дзвіны). Даўжыня 5 км. Пачынаецца за 2,6 км на З ад в. Падворыца, вусце за 2 км на У ад в. Хізава.

ШАЛІЦКІ КАНАЛ, меліярацыйны канал у Камянецкім р-не, левы прыток р. Лясная (бас. Зах. Буга). Даўжыня 5,6 км. Пачынаецца за 1 км на ПнЗ ад в. Задвор'е, вусце за 1,5 км на ПдЗ ад в. Баранкі.

ШАЛОМАЎСКІ КАНАЛ, меліярацыйны канал у Слаўгарадскім р-не, правы прыток р. Пясчанка (бас. Дняпра). Даўжыня 10 км. Пачынаецца за 0,5 км на З ад в. Серкаўка, упадае ў Пясчанку ў в. Шадамы 1-я.

ШАЛОМІЦКІ КАНАЛ, меліярацыйны канал у Пінскім р-не, левы прыток р. Стыр (бас. Прыпяці). Даўжыня 10,8 км. Пачынаецца каля в. Мясяцічы, вусце за 3 км на ПнУ ад в. Вуйвічы.

ШАЛЫГІНСКАЯ, назва р. Пестуніца ў верхнім цячэнні.

ШАМЯТОЎКА, Ш а м я т о ў с к і Р о ў, рака ў Драгічынскім і Кобрынскім р-нах, правы прыток р. Мухавец (бас. Зах. Буга). Даўжыня 27 км. Пачынаецца каля в. Менежэж Драгічынскага р-на. Раней выцякала з Мазурскага балота і злілася ў балоце Ель каля в. Кустовічы Кобрынскага р-на. Пасля асушэння балота Ель сцек з Шамятоўкі накіраваны па Скідному каналу ў канал Мухавец (Каралеўскі канал). Вусце на У ад в. Акцябр Кобрынскага р-на. Рэчышча каналізаванае.

ШАПЧЫЦЫ, ручай у Рагачоўскім р-не, левы прыток р. Дняпро. Даўжыня 10 км. Пачынаецца на паўднёваўсходняй ускраіне в. Званец, вусце на паўночнай ускраіне в. Шапчыцы.

ШАРАЊЕЦ, возера ў Браслаўскім р-не.

Пл. 0,04 км².
Даўжыня 0,3 км.
Найбольшая шырыня 0,2 км.
Даўжыня берагавой лініі 0,76 км.

У бас. Заходняй Дзвіны, за 18 км на ПнЗ ад г. Браслаў, каля в. Вагнішкі. Схілы катлавіны вышыней да 5 м (на З невыразныя), пераважна пад лесам, участкі на Пн і У разараныя. З усходняга і заходняга бакоў возера нешырокая ўвільготненая пойма.

ШАРАШАНКА, рака, гл. Чарэшынка.

ШАРАШОЎСКІ КАНАЛ, меліярацыйны канал у Пружанскім р-не, правы прыток р. Левая Лясная (бас. Зах. Буга). Даўжыня 6,1 км. Пачынаецца за 1,2 км на ПдЗ ад в. Доўгае (Крыніцкі сельсавет), вусце ў межах г. п. Шарашова.

ШАТРОЎСКІ КАНАЛ, меліярацыйны канал у Верхнядзвінскім р-не, правы прыток Зах. Дзвіны. Даўжыня 5,2 км. Пачынаецца за 1,7 км на ПДУ ад в. Кавалеўшчына, вусце каля в. Шатрова.

ШАТЫЛКА, рака, гл. Тонва.

ШВАРАЎСКІ РУЧАЙ, у Верхнядзвінскім р-не, левы прыток р. Дрыса (бас. Зах. Дзвіны). Даўжыня 4,8 км. Пачынаецца за 1,5 км на ПнЗ ад в. Несцяры, вусце за 1 км на ПнУ ад в. Цясты. Рэчышча каналізаванае.

ШКАРДЗЯНКА, рака ў Шчучынскім р-не, левы прыток р. Лебядка (бас. Нёмана).

Даўжыня 9 км.
Пл. вадазбору 27 км².
Сярэдні нахіл воднай паверхні 2,3 ‰.

Пачынаецца каля в. Стары Двор, цячэ ў межах Лідскай раўніны, упадае ў Лебядку за 1 км на ПДУ ад в. Васілішкі. Рэчышча на працягу 6,8 км (ад вытоку да в. Васілішкі) каналізаванае.

ШКОЛЬНАЕ ВОЗЕРА, у Лепельскім р-не.

Пл. 0,22 км².
Найбольшая глыбіня 5,2 м.
Даўжыня 0,74 км.
Найбольшая шырыня 0,49 км.
Даўжыня берагавой лініі 2,1 км.
Аб'ём вады 0,7 млн. м³.
Пл. вадазбору 6,9 км².

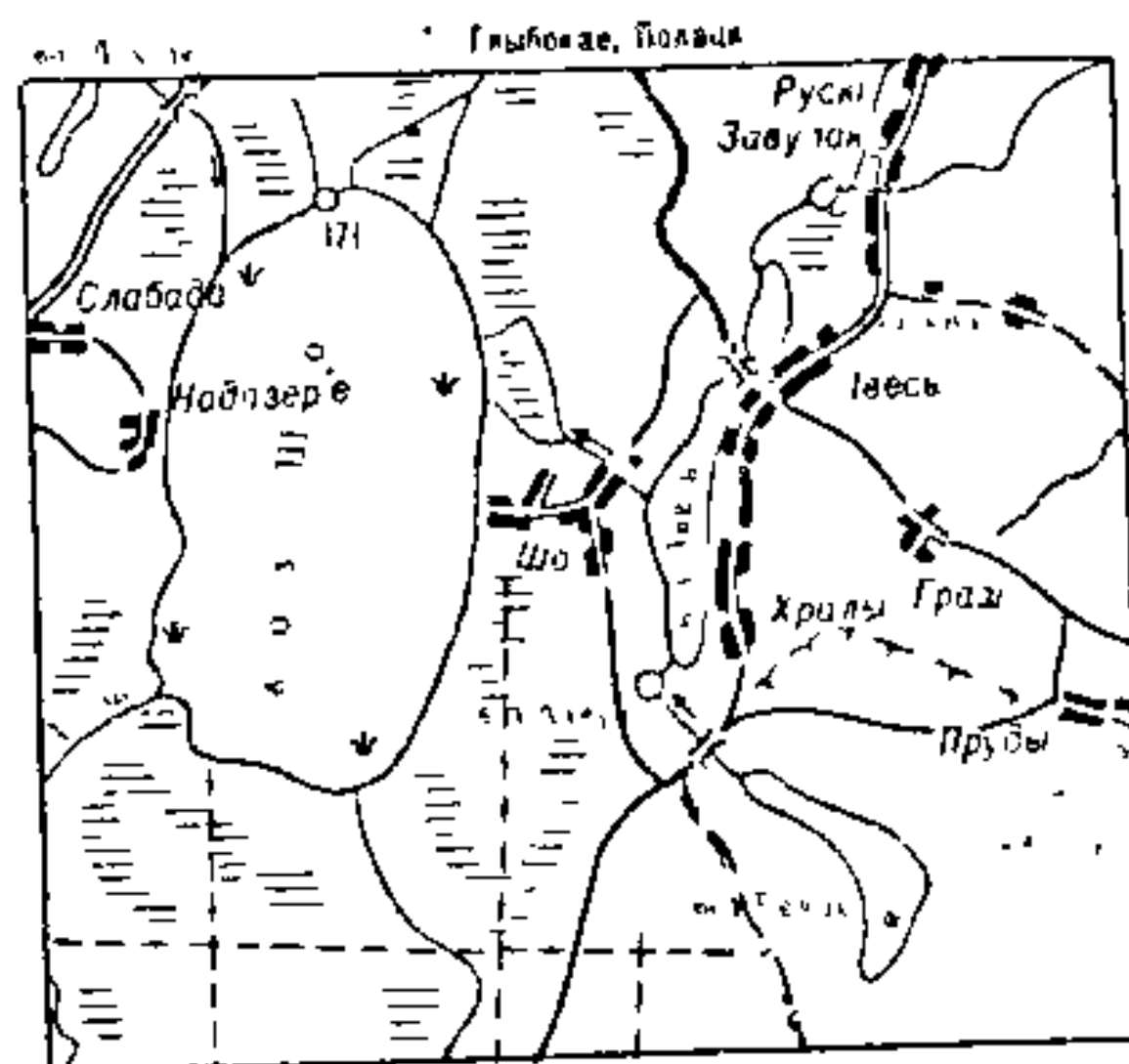
У бас. р. Дзіва, за 20 км на ПнУ ад г. Лепель, каля в. Камень. Схілы катлавіны вышыней 3—5 м, разараныя, на Пд месцамі да 15 м. Берагі пясчаныя, забалочаныя, участкі сплавінныя. Пойма на Пн і Пд шырыней 10—15 м, на З і У 150—250 м, забалочаная і парослая хмызняком. Дно да глыбіні 2—2,5 м пясчанае, ніжэй ілістае і сапрапелістае. Зарас-

тае да глыбіні 2 м. Упадаюць 6 ручаёў, выток у воз. Чаросава.

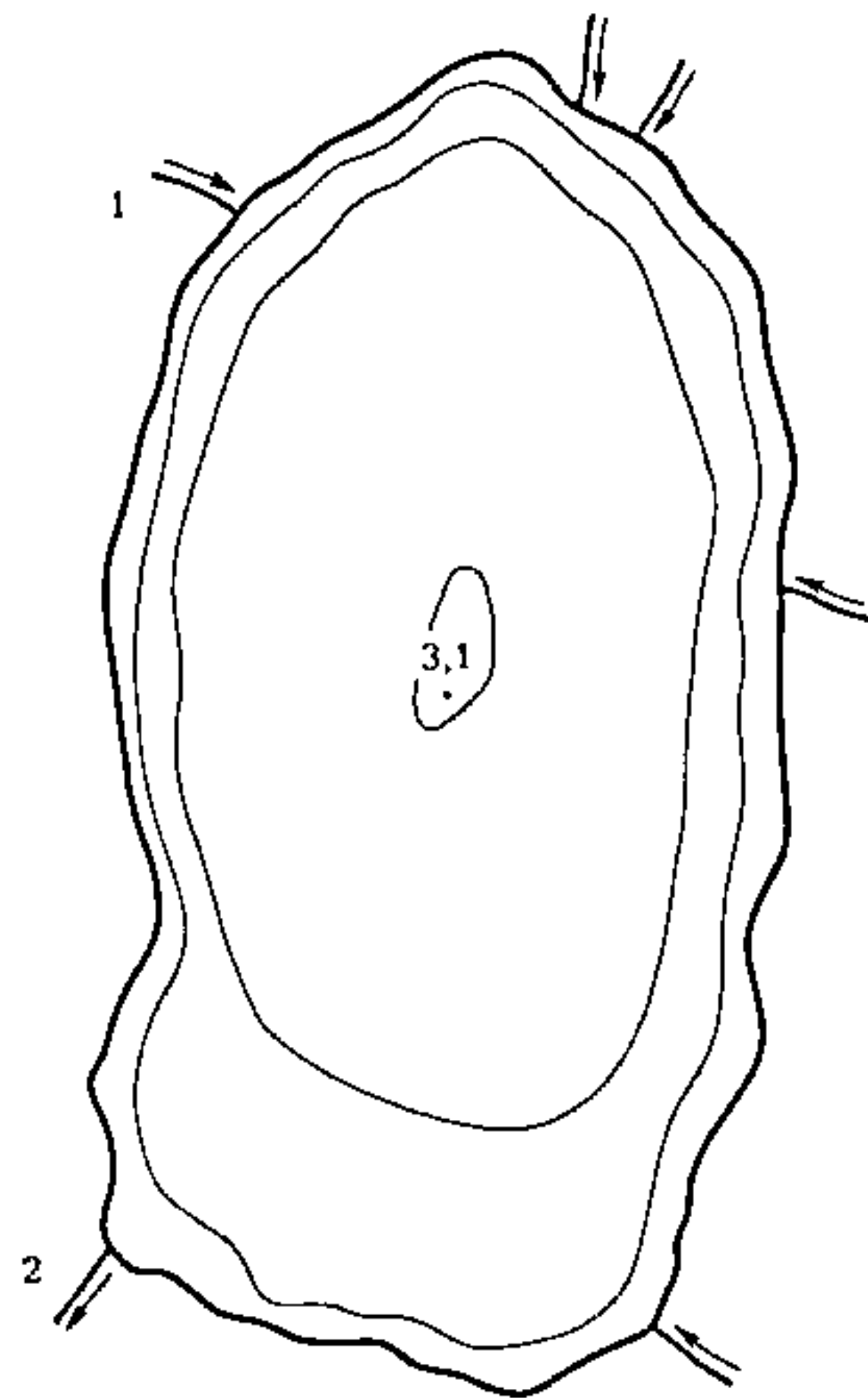
ШКУЊІЦА, рака, гл. Паловіца.

ШО, возера ў Глыбоцкім р-не.

Пл. 7,65 км².
Найбольшая глыбіня 3,1 м.
Даўжыня 4,2 км.
Найбольшая шырыня 2,1 км.
Даўжыня берагавой лініі 12,4 км.
Аб'ём вады 14,8 млн. м³.
Пл. вадазбору 110 км².



Возера Шо.



1 — з воз. Доўгае
2 — р. Шоша

Возера Шо.

ШОЗІМКА

У бас. р. Шоша (выцякае з возера), за 32 км на У ад г. Глыбокае, каля в. Надазер'е. Схілы катлавіны вышыней 2—4 м, пясчаныя, параслі лесам, часткова разараныя, на Пн і Пд забалочаныя. Берагі нізкія, пясчана-тарфяністыя, забалочаныя, пад лесам і хмызняком. Дно сапрапелістае, уздоўж берагоў да глыбіні 0,5—1 м пясчанае. Зарастае па ўсёй плошчы. Упадаюць ручаі з азер Доўгае і Івесь.

ШОЗІМКА, рака, гл. *Тонва*.

ШОПСК, рака ў Кобрынскім р-не, левы прыток р. Мухавец (бас. Зах. Буга).

Даўжыня 13,8 км.

Пл. вадазбору 67 км².

Сярэдні нахіл воднай паверхні 0,4 ‰.

Пачынаецца на З ад в. Лука, цячэ па Прыбугскай раўніне, вусце за 3 км на У ад в. Рэчыца. Рэчышча каналізаванае. Прымае сцёк з меліярацыйных каналаў.

ШОША, рака ў Глыбоцкім р-не, у бас. Зах. Дзвіны.

Даўжыня 30 км.

Пл. вадазбору 304 км².

Сярэднегадавы расход вады ў вусці 2 м³/с.

Сярэдні нахіл воднай паверхні 0,5 ‰.

Выцякае з воз. Шо за 1,4 км на ПДУ ад в. Надазер'е, упадае ў воз. Пліса з У, за 2 км на ПдЗ ад в. Прудаўе. Цячэ па Ушацка-Лепельскім узвышшы, у вярхоўі і сярэднім цячэнні

па лясістай мясцовасці. Асноўныя прытокі — Чысцянка і Лучайка (злева). Даліна скрынкападобная, звільстая, шырыней 0,5—2 км, месцамі да 4 км. Пойма вузкая, чаргуецца па берагах, месцамі адсутнічае. Рэчышча звільстае, слабаразгалінаванае; яго шырыня ад 3—5 м у верхнім цячэнні да 12 м у сярэднім і ніжнім. У сярэднім цячэнні прымае сцёк з меліярацыйных каналаў.

ШПАКОЎСКАЕ ВОЗЕРА, у Баранавіцкім р-не, у бас. р. Мышанка, за 17 км на ПнЗ ад г. Баранавічы, каля в. Шпакоўцы. Пл. 0,11 км².

ШПАНАЎКА, рака, гл. *Спанаўка*.

ШТАНКІ, ручай у Слаўгарадскім р-не, правы прыток р. Пацея (бас. Дняпра). Даўжыня 4,8 км. Пачынаецца за 2 км на З, вусце за 1 км на Пд ад в. Ржаўка 1-я. Рэчышча каналізаванае.

ШУБІНА, назва р. Уса ў сярэднім цячэнні.

ШУБІНА-НЁМАНСКІ КАНАЛ, назва р. Уса ў ніжнім цячэнні.

ШУБНІЦКАЕ ВОЗЕРА, у Глыбоцкім р-не.

Пл. 0,04 км².

Даўжыня 0,4 км.

Найбольшая шырыня 0,17 км.

Даўжыня берагавой лініі 0,9 км.

У бас. р. Дабрылаўка, за 7 км на Пн ад г. Глыбокае, каля в. Шубнікі. Схілы катлавіны вышыней 6 м, пад хмызняком, на Пд пад агародамі і пабудовамі. На Пн забалочаная пойма. Выцякае ручай у р. Дабрылаўка.

ШУРА, рака ў Стаўбцоўскім р-не, левы прыток р. Уса (бас. Нёмана).

Даўжыня 27 км.

Пл. вадазбору 99 км².

Сярэдні нахіл воднай паверхні 0,7 ‰.

Пачынаецца за 1 км на Пд ад в. Дружная, упадае ў Усу за 1,8 км на ПнУ ад в. Пруды. Рэчышча на працягу 16 км (ад вытоку да в. Янкавічы) каналізаванае. Прымае сцёк з меліярацыйных каналаў.

ШУРЫН, меліярацыйны канал у Добрушскім р-не, правы прыток р. Харапуць (бас. Дняпра). Даўжыня 5,4 км. Пачынаецца за 1,7 км на ПдЗ ад в. Уборак, упадае ў Харапуць за 3,1 км на У ад в. Селішча 2-е. Збірае ваду з меліяраванага ўрочышча Шурын.

ШУРЫЦА, рака ў Пастаўскім р-не, левы прыток р. Галбіца (бас. Зах. Дзвіны).

Даўжыня 20 км.

Пл. вадазбору 70 км².

Сярэдні нахіл воднай паверхні 2,3 ‰.

Пачынаецца за 1,5 км на ПдЗ ад в. Карпавічы, вусце за 0,5 км на Пн ад г. Галбея. Цячэ праз Старадворскае возера, пасля выхаду з яго рэчышча на працягу 7,8 км да вусця каналізаванае. Сярэдняе і ніжняе цячэнне праходзіць па лясістай мясцовасці.

ШУШКА, рака ў Лагойскім р-не, левы прыток р. Усяжа (бас. Дняпра). Даўжыня 6,8 км. Пачынаецца ў в. Зыкава, вусце за 0,5 км на У ад в. Астрашыцкі Гарадок. Рэчышча на працягу 2 км ад вытоку каналізаванае.

ШЧАБІРКА, рака ў Полацкім р-не, правы прыток р. Нача (бас. Зах. Дзвіны). Даўжыня 13 км. Пачынаецца за



Возера Шо.

1,2 км на ПДУ ад в. Залессе, вусце ў межах в. Астроўшчына. Рэчышча каналізаванае.

ШЧАДРЫНСКІ КАНАЛ, меліярацыйны канал у Светлагорскім р-не, правы прыток р. Ала (бас. Дняпра). Даўжыня 13,5 км. Пачынаецца каля в. Навозы Жлобінскага р-на, упадае ў Алу за 1,5 км на У ад в. Кіцін.

ШЧАПЕРНЯ, рака ў Полацкім р-не, левы прыток р. Дрыса (бас. Зах. Дзвіны).

Даўжыня 19 км.

Пл. вадазбору 59 км².

Сярэдні нахіл воднай паверхні 1,5‰.

Пачынаецца каля в. Шчаперня, вусце за 2 км на ПнЗ ад в. Фядоценкі. Цячэ па Полацкай нізіне, па лясістай забалочанай мясцовасці. Рэчышча ў сярэднім цячэнні на працягу 2,8 км каналізаванае.

ШЧАРА, рака ў Брэсцкай і Гродзенскай абл., левы прыток Нёмана.

Даўжыня 325 км.

Пл. вадазбору 6990 км².

Сярэднегадавы расход вады ў вусці 37,7 м³/с.

Сярэдні нахіл воднай паверхні 0,2‰.

Агульнае падзенне ракі 77,7 м.

Пачынаецца на Навагрудскім узвышшы з воз. Калдычэва Баранавіцкага р-на, упадае ў Нёман за 2 км на ПДУ ад в. Дашкаўцы Мастоўскага р-на. Асноўныя прытокі: Ліпнянка, Мышанка, Лахазва, Уса, Пад'яварка (справа), Ведзьма, Грыўда, Луконца,

Сіпа (злева). Паводле будовы даліны, рэчышча і ўмоў працякання Шчара падзяляецца на 2 участкі. Ад вытоку да ўпадзення р. Грыўда даліна трапецападобная (шырыня 1,5 км), са стромкімі схіламі вышыней 15—20 м, пойма нізкая, забалочаная і куп'істая, перасечана асушальнымі каналамі. Шырыня разліву ад 200 м да 3 км. Ад вусця Агінскага канала пойма парэзана сеткай каналаў, па якіх (і па Агінскім канале) у веснавое разводдзе адбываецца пераліў вады з Шчары ў воз. Выганашчанскае. Рэчышча звлістае, акрамя каналізаваных участкаў у вытоку і перад упадзеннем Грыўды; яго шырыня 15—30 м, месцамі да 60 м. Берагі нізкія, пераважна тарфяністыя. На ўчастку ад упадзення р. Грыўда да вусця даліна трапецападобная, яе шырыня 3—5 км. Схілы стромкія, вышыней 10—20 м, месцамі 35—40, у ніжнім цячэнні спадзістыя. Пойма забалочаная, яе шырыня ў пачатку ўчастка 1,5—2,5 км, у сярэдняй частцы 0,5—0,8 км, у ніжняй 50—300 м. Рэчышча звлістае. Веснавое разводдзе пачынаецца ў пачатку сакавіка і доўжыцца ў сярэднім 65—80 сутак; ускладняецца нераўнамернасцю снегараставання і выпадзеннем дажджоў. Сярэдняе перавышэнне найвышэйшага ўзроўню над летне-асенняй межанню 1,8 м. Замярзае ў канцы снежня (найбольшая таўшчыня леда 40—65 см), крыгалом у сярэдзіне сакавіка. Суднаходная ад в. Быцень (за 155 км ад вусця) у паўнаводны перыяд. На рацэ Даманаўскае (у сутоках з р. Грыўда) і Чамялынскае вадасховішчы, г. Слонім. У маляўнічай мясціне ўздоўж

||

ракі на Пд ад г. Ляхавічы зона адпачынку Шчара.

ШЧАРБАКОЎСКАЕ ВОЗЕРА, у Гарадоцкім р-не.

Пл. 0,17 км².

Даўжыня 0,82 км.

Найбольшая шырыня 0,25 км.

Даўжыня берагавой лініі 2,07 км.

У бас. р. Усыса (цячэ праз возера, злучае яго з воз. Арэхавае), за 2 км на З ад г. Гарадок. Схілы катлавіны вышыней да 10 м, пад хмызняком, на Пд параслі лесам.

ШЧАРКА, рака ў Вілейскім р-не, левы прыток р. Ілія (бас. Вілі). Даўжыня 6,3 км. Пачынаецца за 1,2 км на ПДУ ад в. Забор'е, упадае ў Ілію на Пд ад в. Беражок. Рэчышча каналізаванае. Каля в. Шчарка створана сажалка (пл. 0,10 км²).

ШЧАЎБІНЦА, возера ў Полацкім р-не.

Пл. 0,03 км².

Даўжыня 0,27 км.

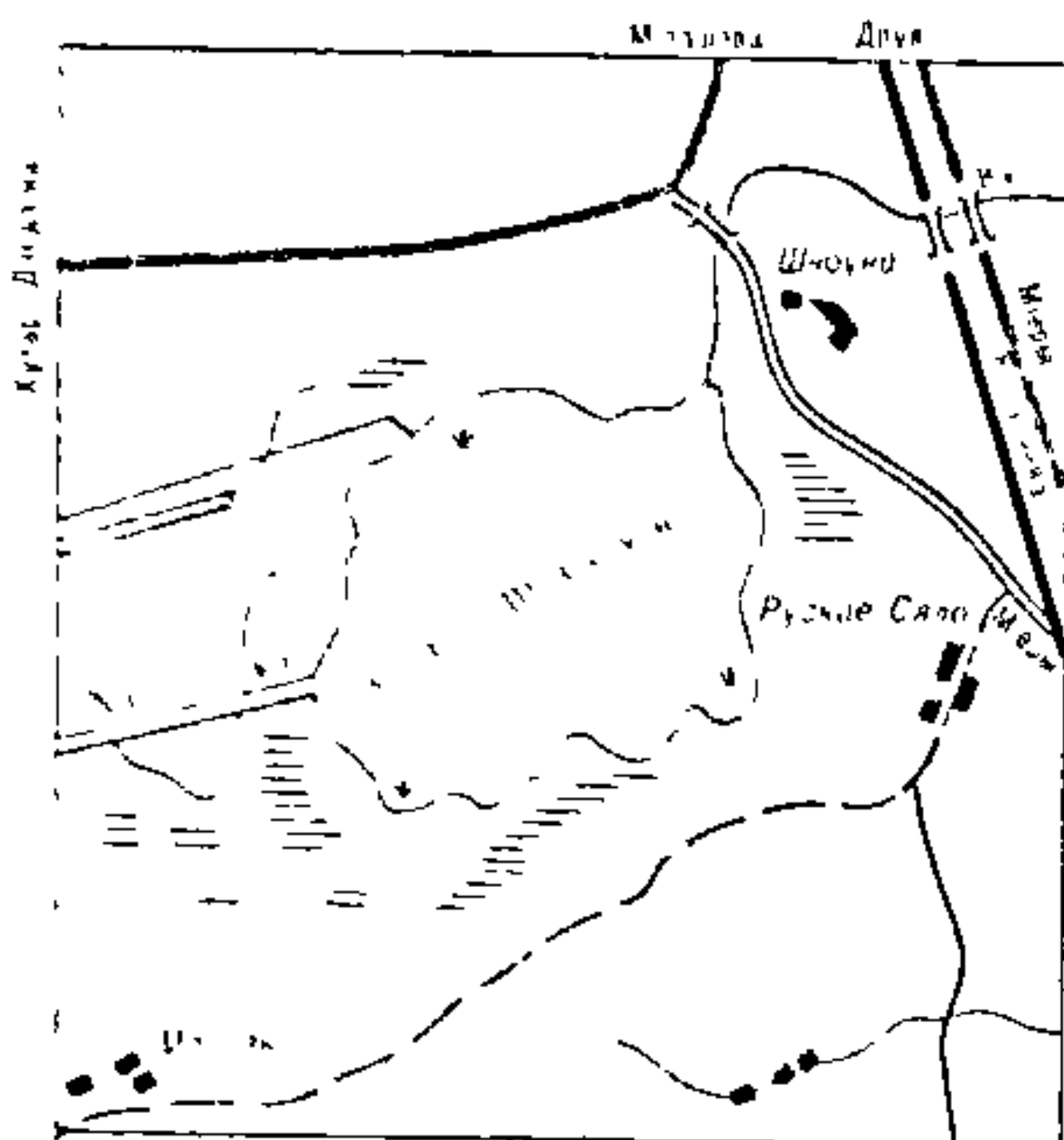
Найбольшая шырыня 0,17 км.

Даўжыня берагавой лініі 0,7 км.

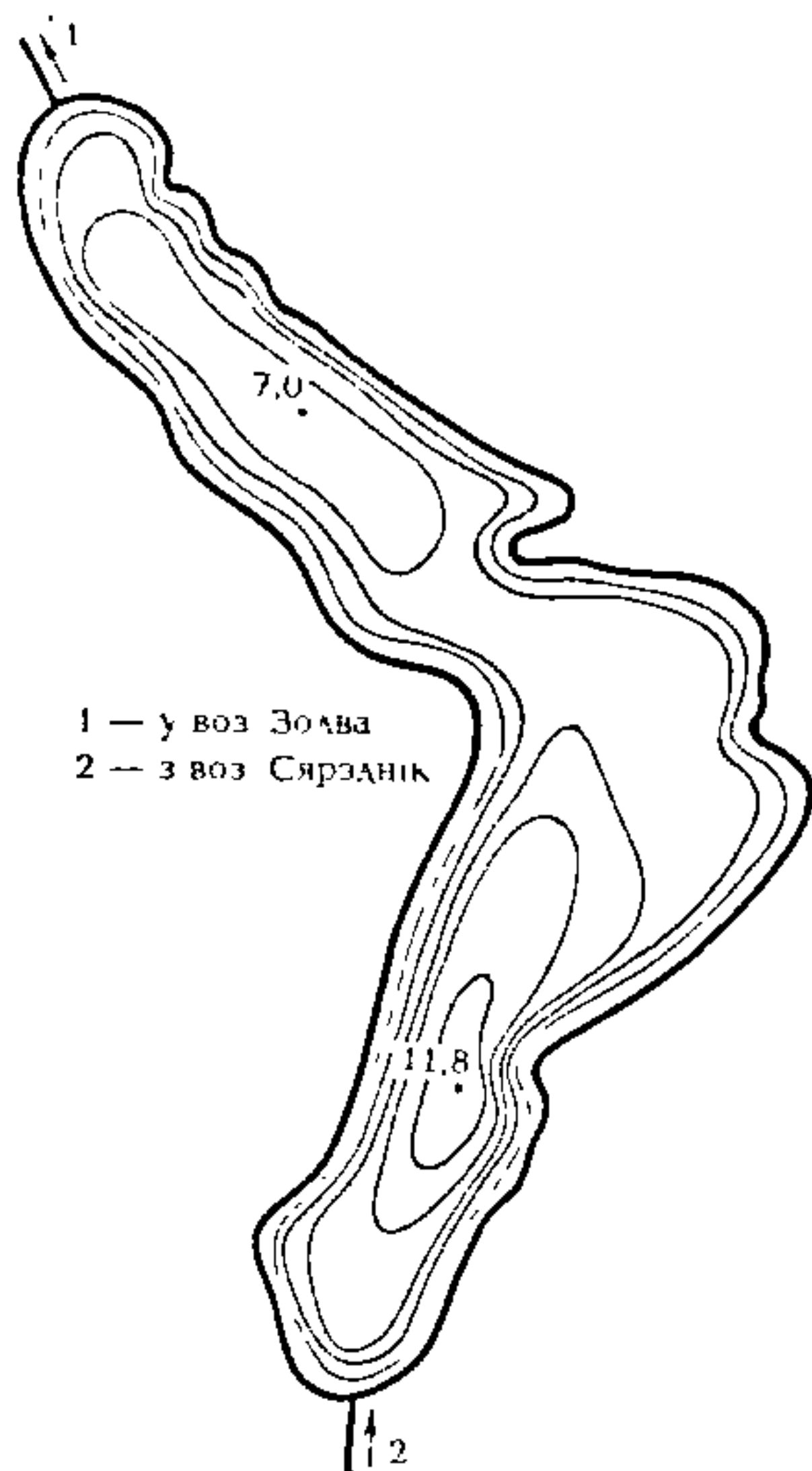
У бас. р. Палата, за 25 км на ПнУ ад Полацка, за 1,5 км на ПнУ ад в. Кулькі, сярод забалочанага хмызняку.

ШЧАЎРЫНСКІ КАНАЛ, меліярацыйны канал у Крупскім р-не, левы прыток р. Нача (бас. Дняпра). Даўжыня 6,1 км. Пачынаецца каля в. Старыя Шчаўры, упадае ў Начу за 1,5 км ад в. Крыштопаўшчына.

ШЧАЦІНКА



Возера Шчоўна.



Возера Шылава (Браслаўскі раён).

ШЧАЦІНКА, Шарсцінка, рака ў Маглеўскім р-не, левы прыток р. Вільчанка (бас. Дняпра).

Даўжыня 11 км.
Пл. вадазбору 44 км².
Сярэдні нахіл воднай паверхні 1,8 ‰.

Пачынаецца за 1 км на З ад в. Смолка, вусце на усходняй ускраіне в. Вільчыцы. Рэчышча на працягу 6,5 км (ад в. Запрудзе ўніз па ця-

чэнні) каналізаванае. На рацэ плаціна і сажалка каля в. Дубішка 1-я. **ШЧАЦІНКА**, возера ў Мсціслаўскім р-не, у бас. р. Сож, за 10 км на ПДУ ад Мсціслава, каля в. Парадзіна. Пл. 0,12 км². Старычнае. **ШЧОЎНА**, возера ў Мёрскім р-не.

Пл. 1,14 км².
Найбольшая глыбіня 2,6 м.
Даўжыня 1,48 км.
Найбольшая шырыня 0,95 км.
Даўжыня берагавой лініі 4,1 км.
Аб'ём вады 1,7 млн. м³.
Пл. вадазбору 357 км².

У бас. р. Вята (цячэ праз возера), за 7 км на ПнЗ ад г. Меры, каля в. Руськае Сяло. Схілы катлавіны на З, ПнЗ і ПдЗ слаба выражаны, забалочаныя. Берагі нізкія, пясчаныя або тарфяністыя, забалочаныя і пад хмызняком. Дно сапрапелістае. Зарастае, шырыня паласы прыбярэжнай расліннасці 100—150 м.

ШЧУЧАЕ ВОЗЕРА, у Расонскім р-не.

Пл. 0,04 км².
Даўжыня 0,24 км.
Найбольшая шырыня 0,2 км.
Даўжыня берагавой лініі 0,7 км.

У бас. р. Дрыса, за 25 км на ПнУ ад г. п. Расоны, за 4,7 км на Пн ад в. Галубова. Схілы катлавіны вышыней да 10 м, пад лесам. Пойма месцамі пераўвільготнена.

ШЧУЧЫНА, возера ў Полацкім р-не.

Пл. 0,08 км².
Даўжыня 0,52 км.
Найбольшая шырыня 0,2 км.
Даўжыня берагавой лініі 1,3 км.

У бас. р. Тураўлянка, за 18 км на Пд ад Полацка, за 1,5 км на ПнЗ ад в. Спашчына. Абкружана ўзгоркамі вышыней 3 м, парослымі лесам. **ШЧУЧЫНКА**, рака, гл. Тураўка.

ШЧЫБА, рака ў Пружанскім і Свіслацкім р-нах, правы прыток р. Зальвянка (бас. Немана).

Даўжыня 19 км.
Пл. вадазбору 143 км².
Сярэдні нахіл воднай паверхні 1,6 ‰.

Пачынаецца ў лясным урочышчы Хварасцянкі, за 3 км на ПдЗ ад в. Сабалькі Свіслацкага р-на. Цячэ па паўднёвай ускраіне Ваўкавыскага ўзвышша, упадае ў Зальвянку на У ад в. Зіновічы Пружанскага р-на. Асноўны прыток р. Хораўка.

ШЧЫБАТ, возера ў Лепельскім р-не.

Пл. 0,42 км².
Даўжыня 2,43 км.
Найбольшая шырыня 0,32 км.
Даўжыня берагавой лініі 5,78 км.
Пл. вадазбору 3,75 км².

У бас. р. Ула, за 10 км на ПнУ ад г. Лепель, за 3 км на ПнУ ад в. Старое Лядна. Схілы катлавіны вышыней да 20 м, пад лесам. Берагі зліваюцца са схіламі, месцамі вышыней 0,5 м. Выцякае ручай.

ШЧЫТКАВІЦКІ КАНАЛ, меліярацыйны канал у Пухавіцкім і Старадарожскім р-нах, правы прыток р. Піч (бас. Прыпяці). Даўжыня 18 км. Пачынаецца за 2 км на З ад в. Медзенае, вусце за 5 км на З ад в. Чырвоны Паслак (абедзве ў Пухавіцкім р-не).

ШЧЭЛБІНСКІ КАНАЛ, Шчэלבінская канава, меліярацыйны канал у Хойніцкім і Брагінскім р-нах, правы прыток р. Брагінка (бас. Дняпра). Даўжыня 38 км. Пачынаецца за 6,3 км на ПнУ ад в. Збынь Хойніцкага р-на, упадае ў Верхнюю Брагінку за 2,3 км на ПнУ ад в. Сялец Брагінскага р-на. Канал перасякае вялікія лясныя і балотныя масівы ў межах Гомельскага Палесся.

ШЫЗДРА, ручай у Калікавіцкім р-не, левы прыток р. Ненач (бас. Прыпяці). Даўжыня 13 км. Пачынаецца сярод лесу, за 4,3 км на ПнУ ад в. Еспава Рудня, вусце на Пн ад в. Буда. Рэчышча каналізаванае.

ШЫЛАВА, возера ў Браслаўскім р-не.

Пл. 0,19 км².
Найбольшая глыбіня 11,8 м.
Даўжыня 1,24 км.
Найбольшая шырыня 0,26 км.
Даўжыня берагавой лініі 2,9 км.
Аб'ём вады 1,01 млн. м³.
Пл. вадазбору 11,6 км².

У бас. р. Дружнянка, за 15 км на ПДУ ад г. Браслаў, каля в. Замошша. Схілы катлавіны вышыней 2—5 м (на У да 7 м, на ПДУ 10—12 м), пад лесам, на ПДУ разараныя. Берагі зліваюцца са схіламі, на З параслі лесам. Дно да глыбіні 2 м пясчанае, ніжэй сапрапелістае. Зарастае да глыбіні 3 м. Упадае ручай з воз. Сярэднік.

ШЫЛАВА, возера ў Полацкім р-не.

Пл. 0,11 км².
Найбольшая глыбіня 23,9 м.
Даўжыня 0,77 км.
Найбольшая шырыня 0,21 км.
Даўжыня берагавой лініі 1,67 км.
Аб'ём вады 0,85 млн. м³.
Пл. вадазбору 0,6 км².

У бас. р. Нежлеўка (прыток Ушачы), за 22 км на ПдЗ ад Полацка, за 3 км на Пд ад г. п. Ветрына. Схілы катлавіны вышыней 15—35 м. Берагі зліваюцца са схіламі, на ПнЗ і ПДУ сплавінныя. Дно ўздоўж берагоў пясчанае, на ПнЗ і ПДУ сапрапелістае, астатняя частка жола ілістая. Зарастае да глыбіні 6 м. Выцякае ручай у воз. Глыбачка.

ШЫЛАЎСКАЕ ВОЗЕРА, у Глыбоцкім р-не.

Пл. 0,1 км².
Даўжыня 0,63 км.
Найбольшая шырыня 0,18 км.
Даўжыня берагавой лініі 1,37 км.
Пл. вадазбору 30,8 км².

У бас. р. Авута, за 35 км на ПнУ ад г. Глыбокае, каля в. Косарава. Схілы катлавіны вышыней да 15 м (на Пн да 25 м), на З пад хмызняком.

Берагі высокія, на Пн зліваюцца са схіламі. Упадаюць 2 ручаі.

ШЫЛВЕ, рака, гл. Чалунька.

ШЫЛІНСКІ КАНАЛ, меліярацыйны канал у Бярозаўскім р-не, левы прыток р. Вшнец (бас. Прыпяці). Даўжыня 5,9 км. Пачынаецца з Машковіцкага канала, за 2 км на ПнЗ ад в. Машковічы, вусце за 1 км на ПнУ ад в. Шылін.

ШЫПАЎСКІ КАНАЛ, меліярацыйны канал у Глыбоцкім р-не, правы прыток р. Аржаніца (бас. Зах. Дзвіны). Даўжыня 6,7 км. Пачынаецца за 0,6 км на Пд ад в. Кавалі, вусце каля в. Шайтараўка.

ШЫПІЛАВІЦКІ КАНАЛ, меліярацыйны канал у Любанскім р-не, правы прыток р. Арэса (бас. Прыпяці). Даўжыня 9,9 км. Пачынаецца за 1 км на ПдУ ад в. Обчын, вусце за 2,5 км на ПдУ ад в. Шыплавічы.

ШЫПОВІЦКІ КАНАЛ, меліярацыйны канал у Кобрынскім р-не, правы прыток р. Мухавец (бас. Зах. Буга). Даўжыня 9,4 км. Пачынаецца каля в. Ластаўкі, вусце за 0,5 км на Пд ад в. Чаравацічы.

ШЫПОЎКА, ручай у Дрыбінскім р-не, правы прыток р. Проня (бас. Дняпра). Даўжыня 18 км. Сярэдні нахіл воднай паверхні 1,9‰. Пачынаецца за 1,2 км на У ад в. Юраўка, вусце за 1,5 км на У ад в. Мураванка. Рэчышча на працягу 4,5 км ад вытоку каналізаванае.

ШЫПСК, возера ў Расонскім р-не.

Пл. 0,01 км².

Даўжыня 0,1 км.

Найбольшая шырыня 70 м.

Даўжыня берагавой лініі 0,27 км.

У бас. р. Нішча, за 19 км на ПдЗ ад г. п. Расоны, за 1 км на ПнУ ад в. Беразюгі, сярод лесу. Схілы невыразныя. Выцякае ручай у р. Нішча.

ШЫРА, Ястрабінскі канал, меліярацыйны канал у Ельскім р-не, правы прыток р. Чэрцень (бас. Прыпяці). Даўжыня 14 км. Пачынаецца за 1,5 км на З ад в. Кочышча, вусце за 4 км на З ад в. Новая Рудня.

ШЫХАВА-ГЕЛІНСКІ КАНАЛ, меліярацыйны канал у Жлобінскім р-не, правы прыток р. Дняпро. Даўжыня 21 км. Пачынаецца за 1 км на ПдЗ ад в. Ляды, упадае ў Дняпро за 2 км на ПдЗ ад в. Шыхаў.

ШЫША, рака ў Гарадоцкім р-не, у бас. Ловац.

Даўжыня 18,8 км.

Пл. вадазбору 64 км².

Сярэдні нахіл воднай паверхні 2‰.

Пачынаецца за 2,5 км на ПнУ ад в. Карнілы, упадае ў воз. Мяжа з ПдЗ, за 0,7 км на У ад в. Мяжа. Цячэ ў межах Гарадоцкага ўзвышша ў лясістай забалочанай мясцовасці. Рэчышча ў верхнім цячэнні на працягу 5,2 км каналізаванае.

ШЭВІНА, возера ў Расонскім р-не.

Пл. 2,36 км².

Найбольшая глыбіня 3,4 м.

Даўжыня 4,45 км.

Найбольшая шырыня 0,88 км.

Даўжыня берагавой лініі 11,9 км.

Аб'ём вады 5,55 млн. м³.

Пл. вадазбору 63,2 км².

У бас. р. Нішча, за 12 км на ПнУ ад г. п. Расоны, за 0,5 км на З ад в. Гарбачэва. Схілы катлавіны вышыней 10—15 м (на ПнУ 6—9 м), у ніжняй частцы пад хмызняком, у верхняй парослыя лесам, на ПнЗ разараныя. Многа заліваў і мысаў. Берагі зліваюцца са схіламі, на Пн і ПдЗ пад хмызняком. Дно да глыбіні 2 м пясчанае і гліністае, ніжэй сапрапелістае. Востраў плошчай 0,4 га. Зарастае да глыбіні 2,5—2,9 м. Упадаюць 5 ручаёў (у т. л. з воз. Гародна), выцякае ручай у воз. Межава.

ШЭВІНА, возера ў Віцебскім р-не.

Пл. 0,37 км².

Найбольшая глыбіня 4,5 м.

Даўжыня 1,2 км.

Найбольшая шырыня 0,48 км.

Даўжыня берагавой лініі 3,36 км.

Аб'ём вады 0,72 млн. м³.

Пл. вадазбору 296 км².

У бас. р. Шэвінка (цячэ праз возера, упадае ў яго пад назвай Заронаўка), за 16 км на З ад Віцебска, каля в. Шэвіна. Схілы катлавіны вышыней да 17 м (на Пд 10—12 м, на Пн да 2 м), параслі лесам і хмызняком, на ПнУ разараныя. Берагі зліваюцца са схіламі, на Пн часткова сплавінныя. Дно адносна плоскае, да глыбіні 0,5—0,8 м пясчанае, ніжэй ілістае. Зарастае да глыбіні 2,5 м. Упадае р. Ужніца. На беразе санаторый «Летцы» і плянерскі лагер.

ШЭВІНКА, рака ў Шумілінскім і Віцебскім р-нах, правы прыток Зах. Дзвіны.

Даўжыня 26 км.

Пл. вадазбору 342 км².

Сярэдні нахіл воднай паверхні 0,9‰.

Выцякае пад назвай Заронаўка з Заронаўскага возера на тэрыторыі Шумілінскага р-на, за 0,7 км на ПнЗ ад в. Сімонаўшчына Віцебскага р-на, вусце за 0,5 км на У ад в. Лукі Віцебскага р-на. Цячэ па заходніх схілах Віцебскага ўзвышша і Полацкай нізіне, праз воз. Шэвіна. Прытокі — Пестуніца і Ужніца (злева).

ШЭЛАХАВА, возера ў Лезненскім р-не.

Пл. 1 км².

Найбольшая глыбіня 7,5 м.

Даўжыня 3 км.

Найбольшая шырыня 0,75 км.

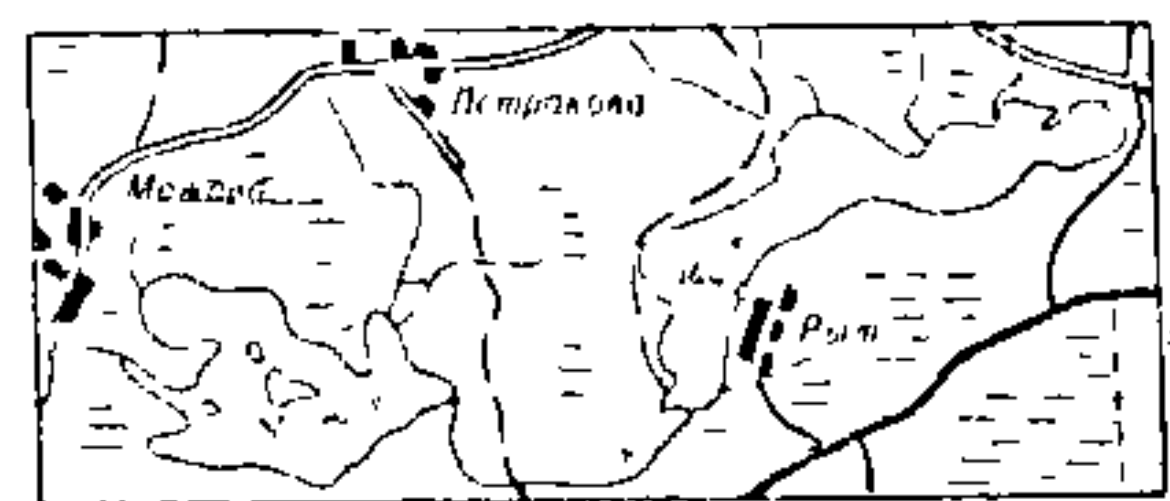
Даўжыня берагавой лініі 6,5 км.

Пл. вадазбору 8,75 км².

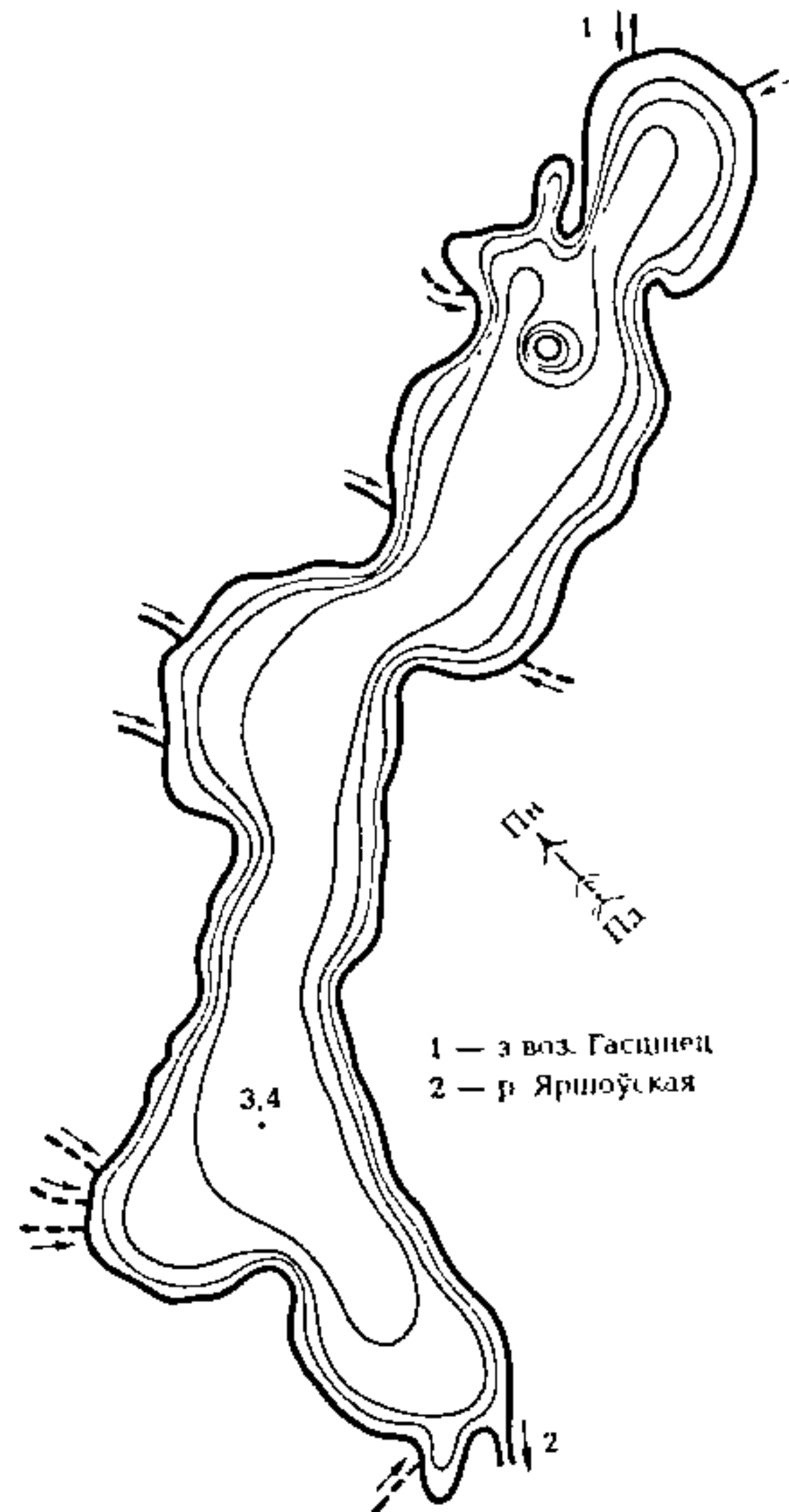
У бас. р. Суходаўка, за 13 км на ПдЗ ад г. п. Лезна, каля в. Зубкі. Схілы катлавіны вышыней 5—8 м, у ніжняй частцы пад хмызняком, у верхняй разараныя. Берагі пераважна зліваюцца са схіламі. Выцякае ручай Рудзіца.

ШЭПЕЛЬНА, Крашуты, возера ў Расонскім р-не.

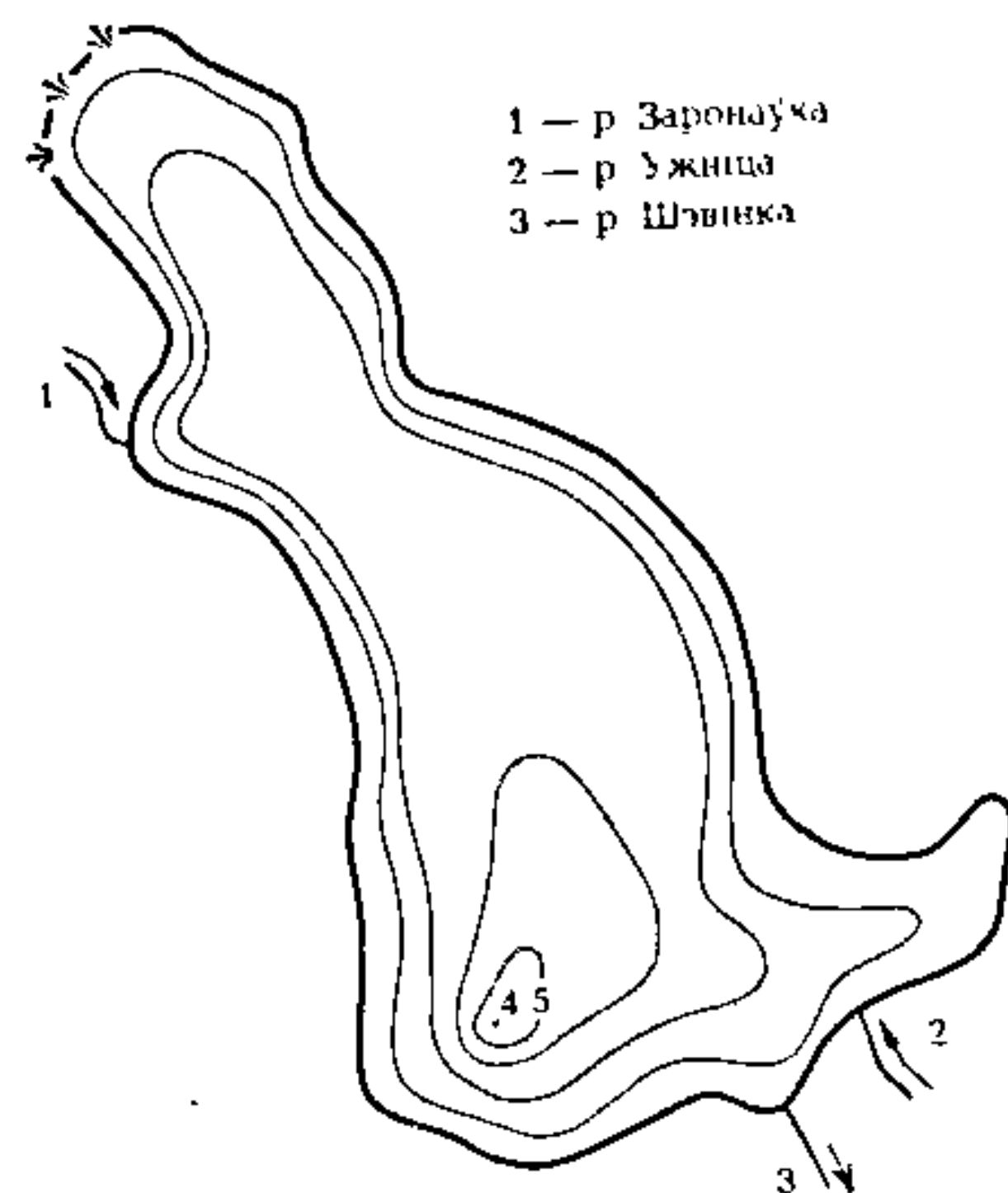
ШЭПЕЛЬНА



Возера Шэвіна (Расонскі раён).

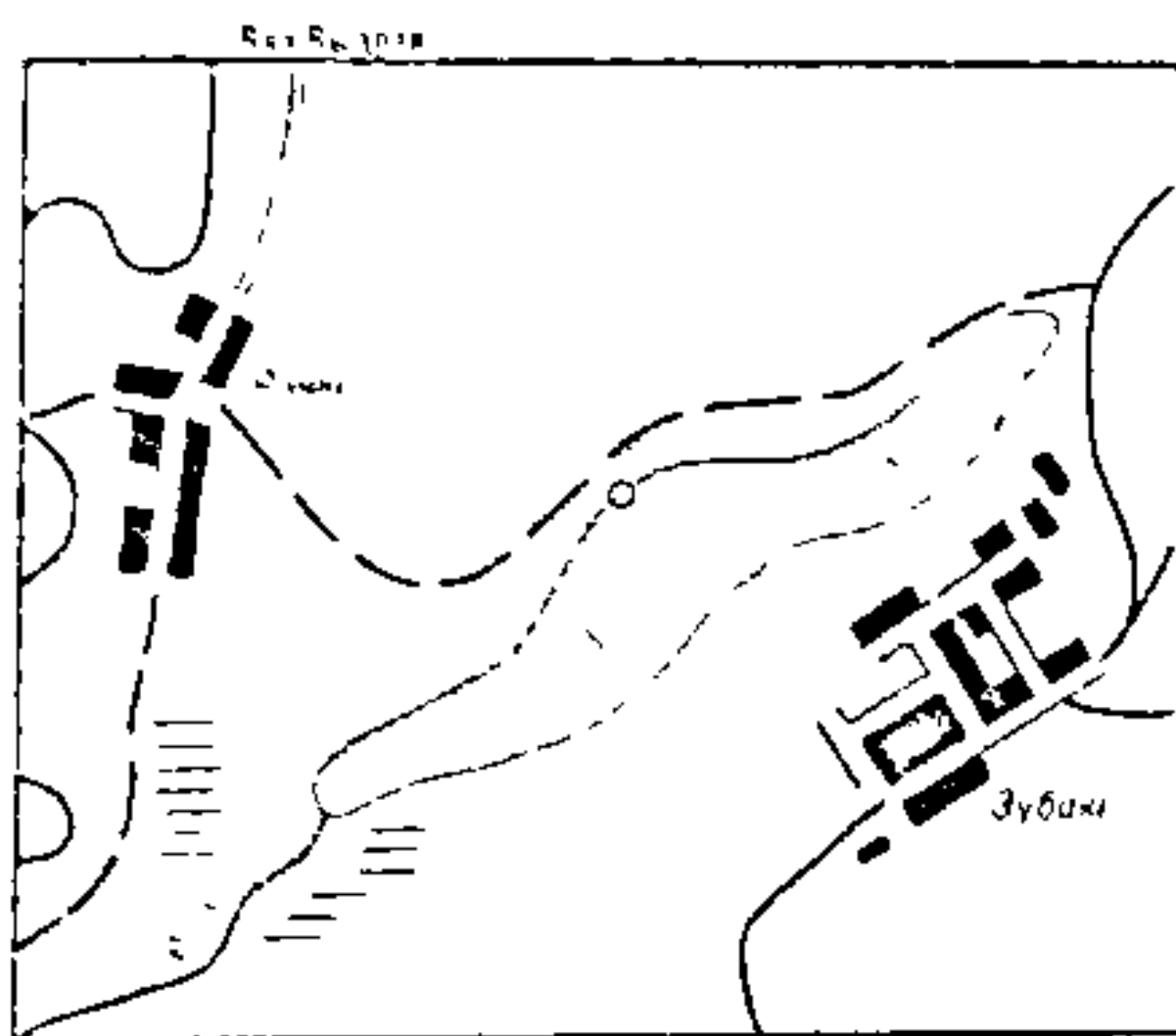


Возера Шэвіна (Расонскі раён).



Возера Шэвіна (Віцебскі раён).

ШЭСЦЕНКА



Возера Шэлахава.

Пл. 0,2 км².
Даўжыня 1,1 км.
Найбольшая шырыня 0,25 км.
Даўжыня берагавой лініі 2,55 км.
Пл. вадазбору 1,75 км².

У бас. р. Дрыса, за 32 км на ПДУ ад г. п. Расоны, каля в. Крашуты. Схілы катлавіны вышыней 5—8 м, у верхняй частцы разараныя. Выцякае ручай у Дрысу.

ШЭСЦЕНКА, рака ў Віцебскім р-не, правы прыток р. Храпаўлянка (бас. Зах. Дзвіны).

Даўжыня 12 км.
Пл. вадазбору 41 км².
Сярэдні нахіл воднай паверхні 1,8 ‰.

Пачынаецца за 0,1 км на У ад воз. Шэсцена, за 3 км на ПнУ ад в. Бліны, вусце за 1 км на У ад в. Храпавічы. Рэчышча ў ніжнім цячэнні на працягу 3,3 км каналізаванае.

ШЭЎНЯ, рака ў Кобрынскім р-не, правы прыток р. Мухавец (бас. Зах. Буга).

Даўжыня 19,2 км.
Пл. вадазбору 66 км².
Сярэдні нахіл воднай паверхні 0,6 ‰.

Пачынаецца за 4 км на ПнУ ад в. Рынкі (раней, да меліярацыі, пачыналася з балота Шэўня, за 1 км на З ад в. Рынкі). Цячэ па Прыбугскай раўніне. Вусце каля ўсходняй ускраіны в. Мазічы. Рэчышча каналізаванае. **ШЭЯ**, Млінаўка, рака ў Слоніўскім р-не, левы прыток р. Шчара (бас. Нёмана). Даўжыня 10 км. Пачынаецца на У ад в. Асабнякі, упадае ў Шчару на ПнУ ад в. Шылавічы. Рэчышча на працягу 1 км ад вытоку 2,8 км да в. Тушэвічы да вусця каналізаванае. Каля в. Шылавічы створана сажалка (пл. 0,34 км²).

ЭСА, рака ў Крупскім, Чашніцкім і Лепельскім р-нах, у бас. Зах. Дзвіны.

Даўжыня 84 км.
Пл. вадазбору 1040 км².
Сярэднегадавы расход вады ў вусці 7,28 м³/с.
Сярэдні нахіл воднай паверхні 0,4 ‰.

Пачынаецца за 0,6 км на Пд ад в. Двор Пярэсіка Крупскага р-на, упадае ў Лепельскае возера з Пд, за 1 км на ПдЗ ад г. Лепель. Цячэ ў межах Верхнебярэзінскай нізіны і

Ушацка-Лепельскага ўзвышша. Асноўныя прытокі: Дзяражанка, Байна, Свядзіца (справа). Даліна пераважна трапецападобная, шырыня яе ў верхнім цячэнні 2—3 км, ніжэй да 1 км, месцамі да 6 км. Пойма двухбаковая, у верхнім і сярэднім цячэнні шырыней 300—600 м, месцамі пашыраецца да 0,5—1 км. Рэчышча ў верхнім цячэнні ад вытоку на працягу 38 км каналізаванае, шырыня яго ў верхнім цячэнні 2—5 м, у сярэдзіне 5—12 м, у ніжнім 10—12 м. Разводдзе звычайна з 3-й дэкады сакавіка да канца мая, працягласць каля 55 сутак. **ЭСЬМАНАЎКА**, рака, гл. Каскруўка. **ЮГНА**, рака ў Крупскім і Чашніцкім р-нах, правы прыток р. Лукомка (бас. Зах. Дзвіны).

Даўжыня 11 км.
Пл. вадазбору 430 км².
Сярэдні нахіл воднай паверхні 0,2 ‰.

Выцякае з воз. Абіда каля в. Вялікія Хальнявічы, вусце за 1 км на Пн ад г. Новалукомль. Цячэ ў межах Чашніцкай раўніны.

ЮНДЗЯЛОЎСКАЕ ВОЗЕРА, у Мёрскім р-не.

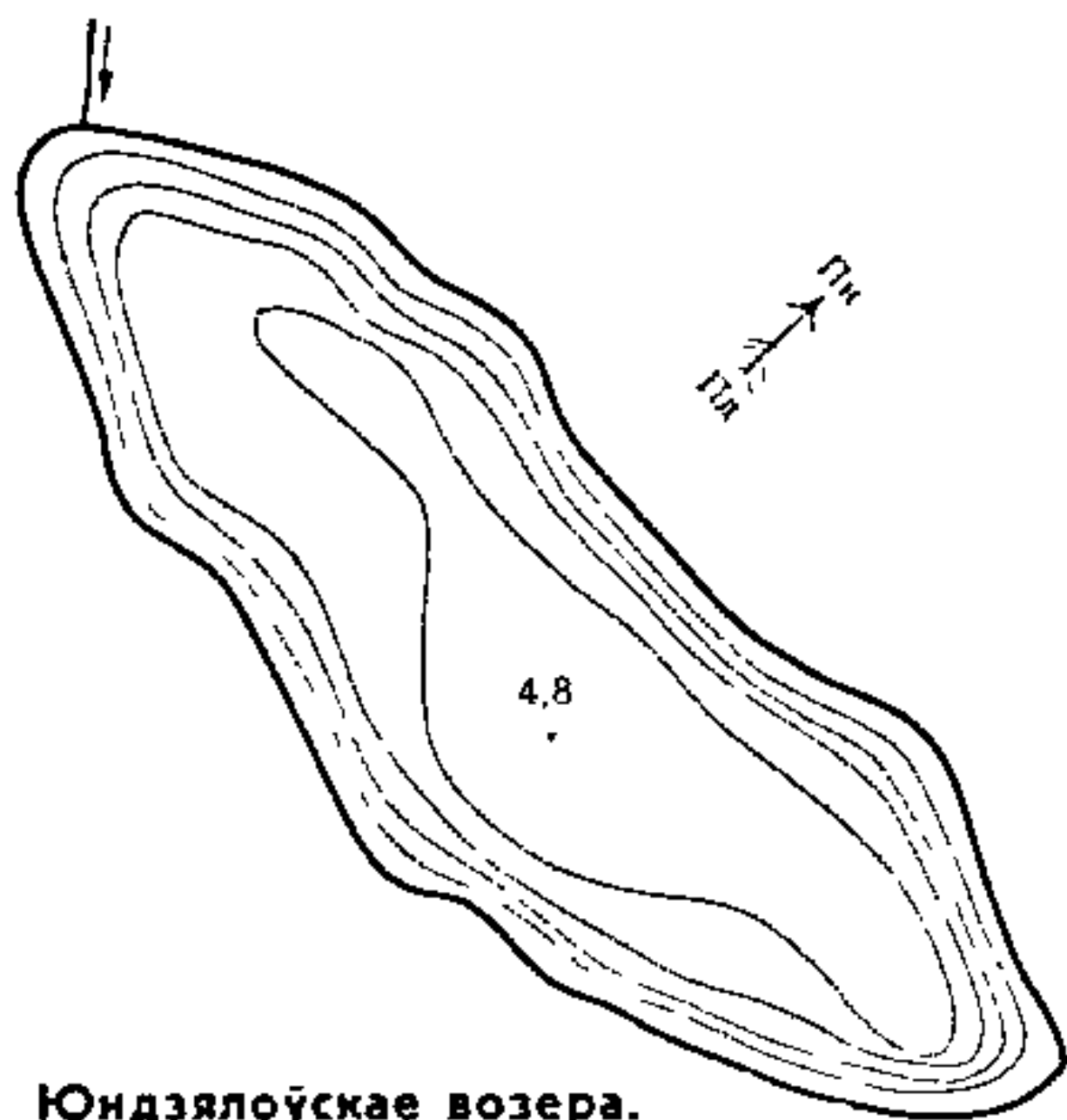
Пл. 0,44 км².
Найбольшая глыбіня 4,8 м.
Даўжыня 1,22 км.
Найбольшая шырыня 0,39 км.
Даўжыня берагавой лініі 2,8 км.

Аб'ём вады 1,38 млн. м³.
Пл. вадазбору 1,7 км².

У бас. р. Зах. Дзвіна, за 15 км на Пд ад г. Меры, каля в. Стары Пагост. Схілы катлавіны разараныя, на Пн і Пд тэраса вышыней 1—1,3 м. Берагі нізкія і абрывістыя, на У пад хмызняком. Дно плоскае, выслана сапрапелем, уздоўж берага пяском. Слаба зарастае каля берагоў.

ЮНЦАЎШЧЫНА, ручай у Дзяржынскім р-не, левы прыток р. Кабылянка (бас. Вілі). Даўжыня 4,6 км. Пачынаецца за 1 км на ПнУ ад в. Навасёлкі, упадае ў Кабылянку за 1 км на Пд ад в. Забалацце. Рэчышча на працягу 2,3 км (ад в. Юнцавічы да вусця) каналізаванае.

ЮРАВІЦКІ КАНАЛ, меліярацыйны канал у Калінкавіцкім р-не, у бас. Прыпяці. Даўжыня 6,1 км. Пачынаецца за 3,5 км на ПнЗ ад в. Юравічы, упадае ў воз. Літвін на пойме Прыпяці, за 1,5 км на З ад той жа вескі. **ЮРАЎКА**, ручай у Лепельскім і Барысаўскім р-нах, правы прыток р. Гурба (бас. Дняпра). Даўжыня 12,8 км. Пачынаецца з воз. Безадзеннае за 1 км на З ад в. Аношкі Лепельскага р-на, вусце за 3 км на ПнЗ ад в. Глыбочыца Барысаўскага р-на. Цячэ сярод лесу па тэрыторыі Бярэзінскага біясфернага запаведніка. Рэчышча на працягу 5,5 км ад вытоку каналізаванае.



Юндзялоўскае возера.

ЮРАУШЧЫНА, ручай у Маладзечанскім р-не, левы прыток р. Бярэзіна (бас. Немана). Даўжыня 5 км. Пачынаецца на Пн ад в. Пекары, вусце за 2 км на У ад в. Баркі. Рэчышча на працягу 2,5 км перад вусцем каналізаванае, у ніжнім цячэнні з'яўляецца часткай асушальнай сеткі торфапрадпрыемства «Бярэзінскае».

ЮРАВІЦКІ КАНАЛ, меліярацыйны канал у Любанскім р-не, правы прыток р. Арэса (бас. Прыпяці). Даўжыня 18,2 км. Пачынаецца з Асавецкага канала за 1 км на ПнЗ ад в. Новая Дуброва, вусце за 1,5 км на ПдЗ ад в. Рэдкавічы.

ЮРКЕВІЦКІ КАНАЛ, меліярацыйны канал у Жыткавіцкім р-не, левы прыток р. Случ (бас. Прыпяці). Даўжыня 20 км. Пачынаецца за 4 км на ПдУ ад в. Новыя Мілевчы, вусце за 3 км на З ад в. Лагвошчы. Цячэ ў лясістай забалочанай мясцовасці.

ЮХНАЎКА, Рагозніца, рака ў Мастоўскім р-не, левы прыток р. Зальвянка (бас. Немана).

Даўжыня 15 км.
Пл. вадазбору 87,5 км².
Сярэдні нахіл воднай паверхні 2,7 ‰.

Пачынаецца за 1 км на У ад в. Грыцкі Ваўкавыскага р-на, цячэ па ўсходніх схілах Ваўкавыскага ўзвышша, упадае ў Зальвянку за 0,5 км на ПнУ ад в. Боркі. Пойма ад вытоку да в. Малая Рагозніца пераважна забалочаная. Рэчышча на працягу 9,5 км (ад в. Малая Рагозніца да вусця) каналізаванае. Каля в. Вялікая Рагозніца створана сажалка (пл. 0,22 км²). За 1 км на ПдУ ад в. Забалацце да вусця па правабярэжжы прымае сцек з меліярацыйных каналаў.

ЯГАДНЫ КАНАЛ, меліярацыйны канал у Добрушскім р-не, правы прыток р. Харапуць (бас. Дняпра). Даўжыня 6,1 км. Пачынаецца за 2,5 км на ПнЗ ад в. Убарок, упадае ў Харапуць за 0,3 км на ПнЗ ад в. Селішча.

ЯГЛЭВІЦКІ КАНАЛ, меліярацыйны канал у Івацэвіцкім р-не, правы прыток р. Грыўда (бас. Немана). Даўжыня 7,2 км. Пачынаецца за 1 км на У ад в. Галенчыцы, упадае ў Грыўду за 1 км на Пн ад в. Яглевчы.

ЯЕЧКАЎСКІ КАНАЛ, меліярацыйны канал у Іванаўскім р-не, правы прыток р. Філіпаўка (бас. Прыпяці). Даўжыня 5,9 км. Пачынаецца за 3 км на ПдЗ ад в. Яечкавічы, вусце каля в. Еўлашы.

ЯЖГІНЯ, возера ў Міёрскім р-не.
Пл. 0,78 км².
Даўжыня 1,1 км.
Найбольшая шырыня 0,8 км.
Даўжыня берагавой лініі 3,25 км.
Пл. вадазбору 2 км².

У бас. р. Дзісна, за 17 км на ПдУ ад г. Міеры, на ПнУ ад воз. Бярэжа, у межах гідралагічнага заказніка Ельня, на балоце Мох. Берагі забалочаныя, сплавінныя. Злучана канавай з воз. Валозева.

ЯЗВА, рака, гл. Усвейка.

ЯЗВІН, меліярацыйны канал у Столінскім р-не, левы прыток р. Сцвіга (бас. Прыпяці). Даўжыня 10 км. Пачынаецца з ляснога ўрочышча Астрова, за 25 км на ПдУ, вусце за 24 км на У ад в. Альманы.

ЯЗВІНКА, рака ў Шумілінскім і Віцебскім р-нах, правы прыток Зах. Дзвіны.

Даўжыня 10 км.
Пл. вадазбору 56 км².
Сярэдні нахіл воднай паверхні 1,5 ‰.

Выцякае з Мурожніцкага возера з У, за 1 км на З ад в. Ужляціна Шумілінскага р-на, вусце за 1 км на Пд ад в. Старое Сяло Віцебскага р-на.

ЯЗВІНКА, рака, гл. Біоста.

ЯЗВІНСКІ КАНАЛ, меліярацыйны канал у Шумілінскім р-не, у бас. Зах. Дзвіны. Даўжыня 6 км. Пачынаецца за 1,5 км на ПдЗ ад в. Мазекі, упадае ў Мурожніцкае возера з З, каля в. Язвіна.

ЯЗВІТКА, ручай у Мсціслаўскім р-не, левы прыток р. Волчас (бас. Дняпра). Даўжыня 4,4 км. Пачынаецца за 3 км на ПдУ, вусце за 0,5 км на З ад в. Лыкінка. Рэчышча на працягу 3,6 км у вярхоўі каналізаванае.

ЯЗНА, возера, гл. Ясна.

ЯЗНАЧ, Ніўскі канал, рака ў Жлобінскім р-не, правы прыток р. Дабасна (бас. Дняпра).

Даўжыня 7 км.
Пл. вадазбору 105 км².
Сярэдні нахіл воднай паверхні 0,9 ‰.

Пачынаецца за 3,5 км на У ад в. Мормаль, каля дарогі Мормаль — Папаратнае, вусце за 1,5 км на З ад в. Грабск. Рэчышча каналізаванае.

ЯЗОВІЦКАЯ КАНАВА, меліярацыйны канал у Петрыкаўскім р-не, правы прыток Прыпяці. Даўжыня 18 км. Пачынаецца за 5,5 км на ПдЗ ад в. Судзібар, упадае ў старыцу Прыпяці каля в. Мардзвін. Часткова цячэ па тэрыторыі Прыпяцкага ландшафтна-гідралагічнага запаведніка.

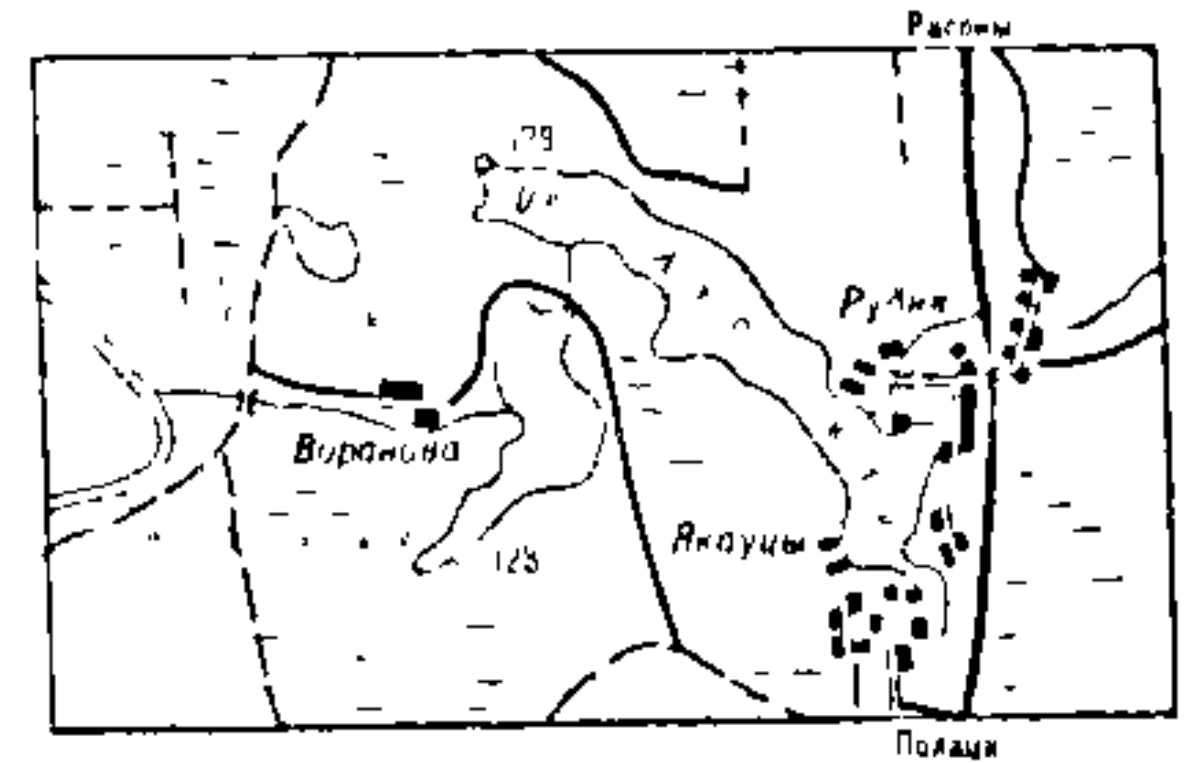
ЯЗЬМЕНКА, возера ў Расонскім р-не.

Пл. 0,06 км².
Даўжыня 0,38 км.
Найбольшая шырыня 0,22 км.
Даўжыня берагавой лініі 0,95 км.

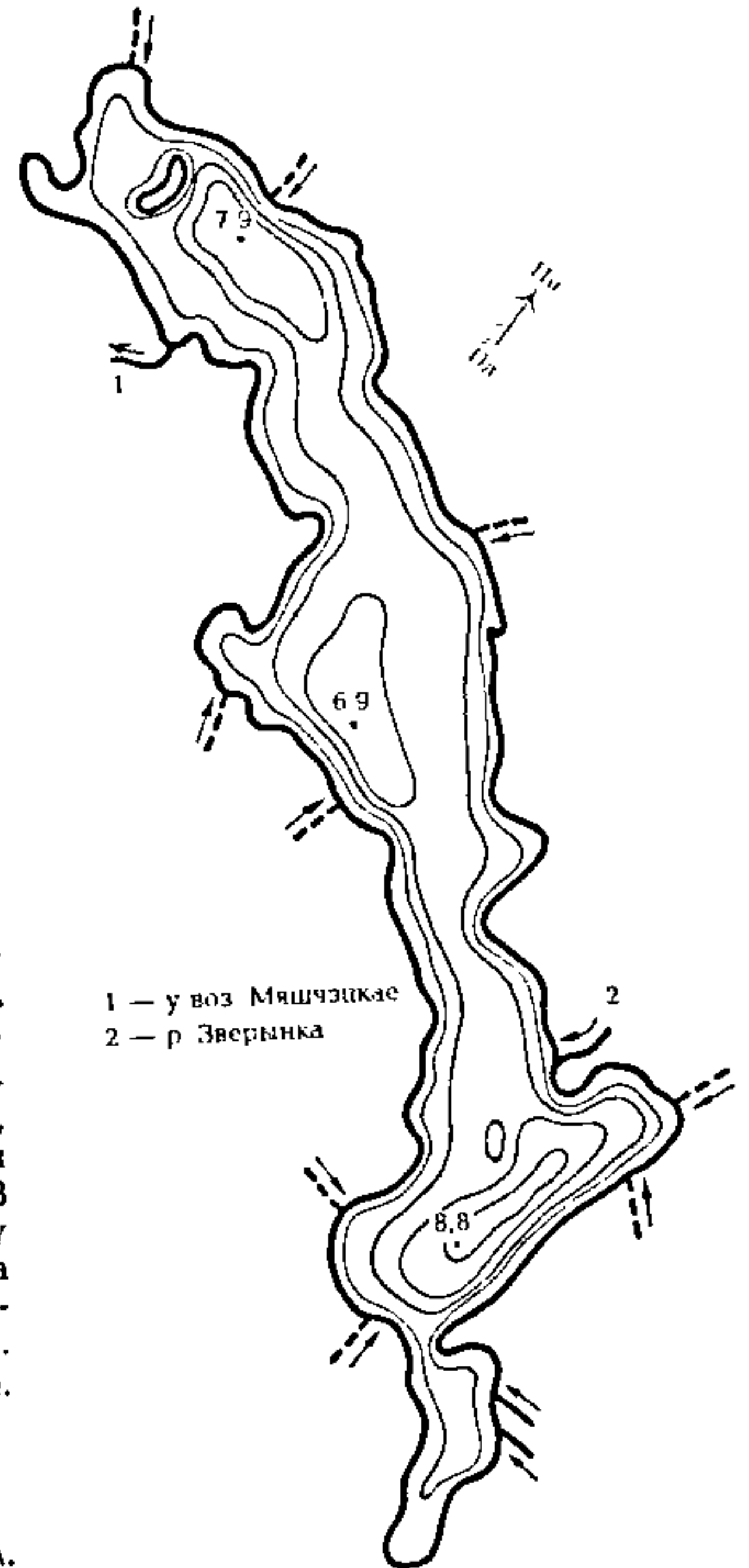
У бас. р. Дрыса, за 28 км на ПнУ ад г. п. Расоны, за 5 км на ПнУ ад в. Галубова. Схілы катлавіны невыразныя, вакол возера лес, уздоўж берагавой лініі паласа забалочанай поймы.

ЯКАЎСКАЕ ВОЗЕРА, Янаўскае возера, у Полацкім р-не.

Пл. 1,68 км².
Найбольшая глыбіня 8,8 м.
Даўжыня 4,34 км.
Найбольшая шырыня 0,82 км.
Даўжыня берагавой лініі 12 км.
Аб'ём вады 6,59 млн. м³.
Пл. вадазбору 44,5 км².



Якаўскае возера.

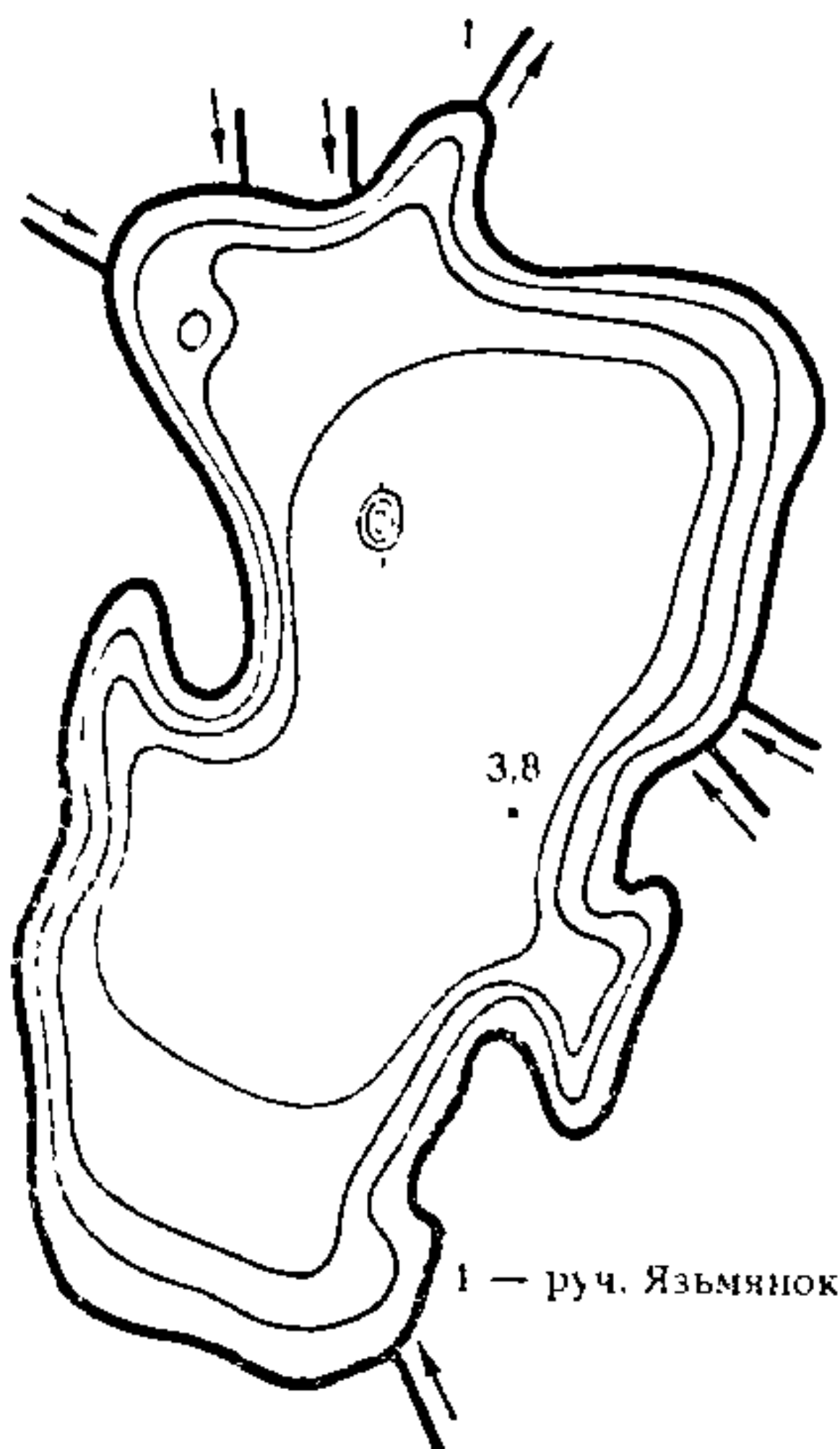


1 — у воз. Мяшчэцкае
2 — р. Зверынка

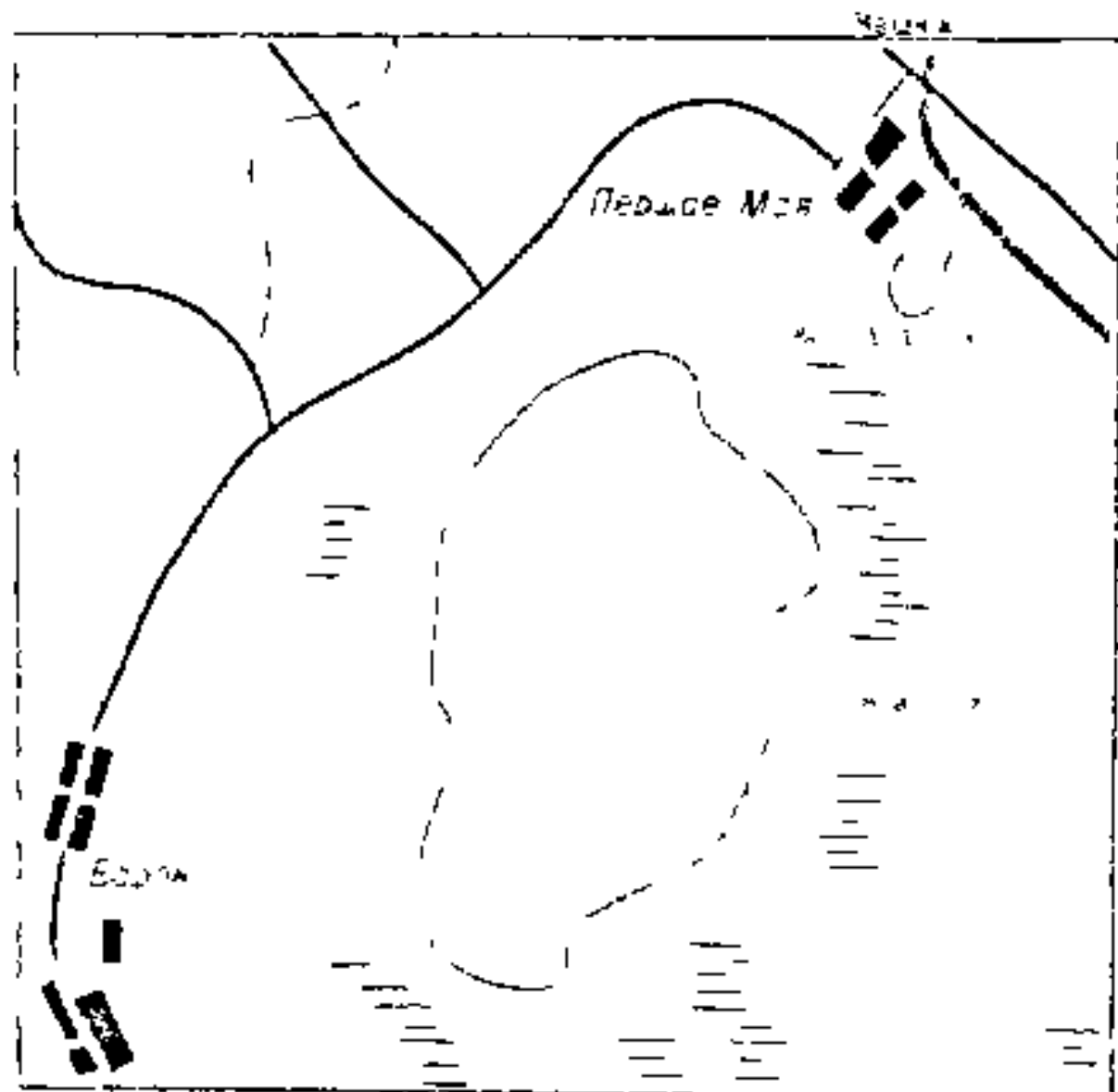
Якаўскае возера.

У бас. р. Дрыса, за 26 км на Пн ад Полацка, каля в. Рудня. Схілы катлавіны вышыней 3—5 м (на Пн і З 10—12 м), у ніжняй частцы пад хмызняком, у верхняй разараныя, на У параслі лесам. Берагі нізкія, пясчаныя, пад хмызняком. Дно ўздоўж берагоў да глыбіні 3—4 м пясчанае і пясчана-ілістае, у цэнтры сапрапелістае. Зарастае да глыбіні 1,9 м. Упадаюць р. Зверынка і 2 ручаі, выцякае ручай у Мяшчэцкае возера.

ЯКАУЧЫЦКІ



Возера Ямна.



Возера Ямнае.

ЯКАУЧЫЦКІ КАНАЛ, меліярацыйны канал у Жабінкаўскім р-не, правы прыток р. Мухавец (бас. Зах. Буга). Даўжыня 13,4 км. Пачынаецца за 1,5 км на ПнУ ад в. Агароднікі, вусце на Пд ад в. Залуззе.

ЯКІМАВІЦКІ КАНАЛ, меліярацыйны канал у Калінкавіцкім р-не, левы прыток р. Іпа (бас. Прыпяці). Даўжыня 13,6 км. Пачынаецца за 5 км на ПдУ ад в. Кротаў, вусце за 1 км на ПнУ ад в. Клінск.

ЯКУНЬКА, рака ў Іўеўскім р-не, левы прыток р. Гаўя (бас. Немана).

Даўжыня 21 км.
Пл. вадазбору 96,2 км².
Сярэдні нахіл воднай паверхні 1,9 ‰.

Пачынаецца на ПнУ ад в. Брагі, цячэ ў межах Лідскай раўніны, упадае ў Гаўю за 1 км на З ад в. Васілевічы. На працягу 16,4 км (ад вытоку да в. Васілевічы) каналізаваная. Каля в. Чарнелі створана сажалка (пл. 0,21 км²).

ЯКУШОЎКА, рака ў Краснапольскім р-не, левы прыток р. Сож (бас. Дняпра).

Даўжыня 20 км.
Пл. вадазбору 63 км².
Сярэдні нахіл воднай паверхні 1,9 ‰.

Пачынаецца на заходняй ускраіне в. Вялікі Васаў, вусце за 2 км на ПнУ ад в. Касцюкоўка Кармянскага р-на.

ЯКШТЫНСКІ КАНАЛ, Якштаўскі канал, меліярацыйны канал у Браслаўскім р-не, левы прыток р. Дрысвята (бас. Зах. Дзвіны). Пачынаецца за 0,5 км на ПнУ ад в. Якшты, вусце за 0,5 км на ПнУ ад в. Гультаеўшчына.

ЯЛАНСКІ КАНАЛ, меліярацыйны канал у Светлагорскім р-не, левы прыток р. Сведзь (бас. Дняпра). Даўжыня 8,5 км. Пачынаецца з р. Жардзянка, за 2,6 км на ПнУ ад в. Асінаўка, упадае ў Сведзь за 0,5 км на Пд ад в. Яланы.

ЯЛЁНКА, рака ў Крычаўскім і Чэрыкаўскім р-нах, левы прыток р. Волчас (бас. Дняпра).

Даўжыня 15 км.
Пл. вадазбору 41 км².
Сярэдні нахіл воднай паверхні 1,7 ‰.

Пачынаецца за 1 км на ПнЗ ад в. Дарагая Касцюковіцкага р-на, вусце за 1 км на Пд ад в. Камаровічы Чэрыкаўскага р-на.

ЯЛЁЦ, ручай у Магілеўскім р-не, левы прыток р. Дняпро. Даўжыня 4,4 км. Пачынаецца за 0,6 км на Пн, вусце за 2 км на ПдЗ ад в. Бароўка. Рэчышча на працягу 3,8 км перад вусцем каналізаванае.

ЯЛОЖЫНСКАЕ ВОЗЕРА, у Круглянскім р-не.

Пл. 0,3 км².
Даўжыня 1,1 км.
Найбольшая шырыня 0,42 км.
Даўжыня берагавой лініі 2,52 км.

У бас. р. Еленка, за 24 км на З ад г. п. Круглае, за 2,5 км на З ад в. Тарка. Схілы катлавіны вышыней да 2 м, параслі лесам і хмызняком. Берагі нізкія, месцамі забалочаныя, пад лесам і хмызняком.

ЯЛОЎСКІ КАНАЛ, меліярацыйны канал у Ганцавіцкім р-не, левы прыток Карыцінскага канала (бас. Прыпяці). Даўжыня 7,5 км. Пачынаецца за 3,5 км на ПдУ ад в. Хатынічы, вусце за 5 км на ПнУ ад в. Яловая.

ЯЛУХАНСКІ КАНАЛ, меліярацыйны канал у Івацэвіцкім р-не, правы прыток Восьмага канала (бас. Немана). Даўжыня 13 км. Пачынаецца за 8 км на ПдУ ад в. Волька ва ўрочышчы

Варотцы, упадае ў Восьмы канал за 6 км на У ад г. Гічыцы.

ЯЛЬНЯНКА, рака ў Міёрскім р-не, левы прыток р. Дзісна (бас. Зах. Дзвіны).

Даўжыня 16 км.
Пл. вадазбору 93 км².
Сярэдні нахіл воднай паверхні 1,7 ‰.

Выцякае з Чорнага возера і ў вярхоўі цячэ ў межах гідралагічнага заказніка Ельня. Вусце насупраць размешчанай на правым беразе Дзісны в. Казлоўцы.

ЯМНА, возера ў Расонскім р-не.

Пл. 0,92 км².
Найбольшая глыбіня 3,8 м.
Даўжыня 1,56 км.
Найбольшая шырыня 0,72 км.
Даўжыня берагавой лініі 4,95 км.
Аб'ём вады 2,15 млн. м³.
Пл. вадазбору 13,4 км².

У бас. р. Дрыса, за 27 км на ПнУ ад г. п. Расоны, на 3 км на ПнЗ ад в. Шарстова. Схілы катлавіны вышыней да 3 м (на ПнУ да 12 м), параслі лесам. Берагі нізкія, пясчаныя. Дно плоскае, у прыбярэжнай частцы да глыбіні 2 м выслана пяском і апясчаненым ілам, глыбей сапрапелем. Шырыня паласы прыбярэжнай надводнай расліннасці да 60 м, зарастае да глыбіні 2 м. Упадаюць 6 ручаёў, выцякае ручай Язьмянок у воз. Усвеца.

ЯМНАЕ ВОЗЕРА, у Чашніцкім р-не.

Пл. 2,28 км².
Найбольшая глыбіня 2,5 м.
Даўжыня 2,3 км.
Найбольшая шырыня 1,31 км.
Даўжыня берагавой лініі 6,49 км.
Аб'ём вады 3,42 млн. м³.
Пл. вадазбору 9 км².

У бас. р. Ула, за 16 км на ПдУ ад г. Чашнікі, за 1 км на ПдЗ ад пас. Першае Мая. Схілы катлавіны слабавыразныя, на Пн вышыней 3—8 м. Берагі тарфяныя, абрывістыя, на Пн пясчаныя. Дно плоскае, сапрапелістае. Участкамі ўздоўж берагоў мелкаводдзе пясчанае. Поўнасьцю зарастае. Шырыня паласы прыбярэжнай расліннасці 50—100 м.

ЯМНАЎСКІ КАНАЛ, меліярацыйны канал у Ровенскай вобл. і Столінскім р-не, у бас. Прыпяці Даўжыня 14,4 км, у т. л. на тэрыторыі Беларусі 10 км. Пачынаецца за 1 км на ПнУ ад в. Жадзень Дубровецкага р-на Ровенскай вобл., упадае з Пд у воз. Віры на пойме р. Гарынь, на Пн ад в. Ямнае Столінскага р-на.

ЯМНАЎСКІ КАНАЛ, Ямпенскі канал, меліярацыйны канал у Пухавіцкім р-не, правы прыток р. Пшч (бас. Прыпяці). Даўжыня 5,2 км. Пачынаецца за 2 км на ПдУ ад в. Ямнае, вусце каля в. Выемка.

ЯМНАЯ КАНАВА, меліярацыйны канал, гл. Бонда.

ЯМНАЯ КАНАВА, канал, гл. Іўня-Бонда.

ЯМПАЛЬСКІ КАНАЛ, меліярацыйны канал у Рэчыцкім р-не, правы прыток Бязуеўскага канала (бас. Дняпра). Даўжыня 6,5 км. Пачынаецца за 2,5 км на ПДУ ад в. Ямпаль, упадае ў Бязуеўскі канал за 0,7 км на Пн ад в. Роўнае.

ЯМЫ, гл. Рульеў канал.

ЯМЯНІШЧА, возера ў Гарадоцкім р-не.

Пл. 0,007 км².

Даўжыня 0,17 км.

Найбольшая шырыня 0,12 км.

Даўжыня берагавой лініі 0,45 км.

У бас. р. Чарнаўка, за 16 км на ПнЗ ад г. Гарадок, за 0,7 км на ПДЗ ад в. Загуззе. Вакол возера балота, на Пд лес.

ЯНАВІЦА, рака ў Пастаўскім р-не, у бас. Зах. Дзвіны.

Даўжыня 18 км.

Пл. вадазбору 96 км².

Сярэдні нахіл воднай паверхні 0,31 ‰.

Пачынаецца за 0,5 км на Пн ад в. Янанішкі, упадае ў Вялікае Сурвілішкае возера з З, за 0,7 км на Пд ад в. Сурвілішкі.

ЯНАВІЦКАЕ ВОЗЕРА, у Віцебскім р-не.

Пл. 1,46 км².

Найбольшая глыбіня 7 м.

Даўжыня 2,82 км.

Найбольшая шырыня 0,87 км.

Даўжыня берагавой лініі 7,43 км.

Аб'ём вады 5,65 млн. м³.

Пл. вадазбору 31,3 км².

У бас. р. Вымнянка, за 30 км на ПнУ ад Віцебска, каля г. п. Янавічы. Схілы катлавіны вышыней 4—8 м, у верхняй частцы разараныя, у ніжняй задзернаваныя, пад хмызняком. Берагі пясчаныя, месцамі пясчана-галечныя, на Пн і Пд участкі зліваюцца са схіламі, на З у месцы ўпадзення ручая нізкія, увільготненыя. Дно да глыбіні 1,5—2,5 м пясчанае, ніжэй ілістае. Зарастае да глыбіні 1,8 м. Упадаюць 3 ручаі, выцякае ручай у Вымнянку.

ЯНАЎСКАЕ ВАДАСХОВІШЧА, у Астравецкім р-не.

Пл. 1,1 км².

Найбольшая глыбіня 7,5 м.

Даўжыня 7,7 км.

Найбольшая шырыня 0,4 км.

Даўжыня берагавой лініі 11 км.

Аб'ём вады 2,27 млн. м³.

Сярэдні шматгадовы сцёк 92 млн. м³.

Пл. вадазбору 329 км².

На р. Лоша, каля г. п. Астравец і хутара Янава. Створана ў 1955 для энергетычных мэт, арашэння зямель, рыбагадоўлі і рэкрэацыі. Берагі высокія, месцамі да 10 м. Ёсць 2 залівы, востраў пл. 0,2 га. Каля берагоў зарастае. Ваганні ўзроўню вады на працягу года 0,1 м.

ЯНАЎСКАЕ ВОЗЕРА, у Расонскім р-не.

Пл. 0,01 км².

Даўжыня 0,16 км.

Найбольшая шырыня 0,14 км.

Даўжыня берагавой лініі 0,42 км.

У бас. р. Дрыса, за 35 км на У ад г. п. Расоны, за 2 км на Пн ад в. Бухава, сярод пераўвільготненага лесу. Схілы катлавіны вышыней 2—5 м. Выцякае ручай у воз. Валоба.

ЯНАЎСКАЕ ВОЗЕРА, гл. Янова.

ЯНЕЛІ, возера ў Браслаўскім р-не.

Пл. 0,2 км².

Даўжыня 0,7 км.

Найбольшая шырыня 0,38 км.

Аб'ём вады 0,54 млн. м³.

Пл. вадазбору 1,4 км².

У бас. р. Друйка, за 27 км на ПнУ ад г. Браслаў, на Пд ад в. Войса. Схілы катлавіны вышыней 15—17 м, у ніжняй частцы задзернаваныя, у верхняй разараныя. Берагі нізкія, пясчаныя або затарфаваныя, на ПДУ і ПДЗ месцамі сплавінныя, на Пд і З пад хмызняком. Дно да глыбіні 1—1,5 м пясчанае і ілістае, ніжэй сапрапелістае. Шырыня паласы зарастання 5—25 м. Упадае ручай.

ЯНКА, рака ў Браслаўскім і Шаркоўшчынскім р-нах, левы прыток р. Дзісна (бас. Зах. Дзвіны).

Даўжыня 48 км.

Пл. вадазбору 564 км².

Сярэднегадавы расход вады ў вусці 3,7 м³/с.

Сярэдні нахіл воднай паверхні 0,4 ‰.

Выцякае з Багданаўскага возера на Пд, за 0,5 км на ПДЗ ад в. Багданова Браслаўскага р-на, цячэ праз воз. Янка, ў межах паўднева-заходняй часткі Полацкай нізіны па лясістай забалочанай мясцовасці, вусце на ўсходняй ускраіне г. п. Шаркоўшчына. Асноўныя прытокі — рэкі Янка (справа) і Кулажка (злева). Даліна трапецападобная (шырыня 100—350 м), у верхнім цячэнні невыразная. Пойма ў верхнім цячэнні вузкая, перарывістая, ніжэй пераважна двухбаковая (шырыня 50—100 м), у нізоўі амаль адсутнічае. Рэчышча ўверх ад вусця на працягу 39 км каналізаванае.

ЯНКА, рака ў Браслаўскім р-не, правы прыток р. Янка (бас. Зах. Дзвіны). Даўжыня 24 км. Пл. вадазбору 105 км². Пачынаецца за 0,7 км на ПДУ ад в. Дамашы, вусце за 7 км на У ад в. Дуброўка. Цячэ ў межах заходняй часткі Полацкай нізіны па забалочанай лясістай мясцовасці. Рэчышча каналізаванае.

ЯНКА, возера ў Браслаўскім р-не.

Пл. 0,24 км².

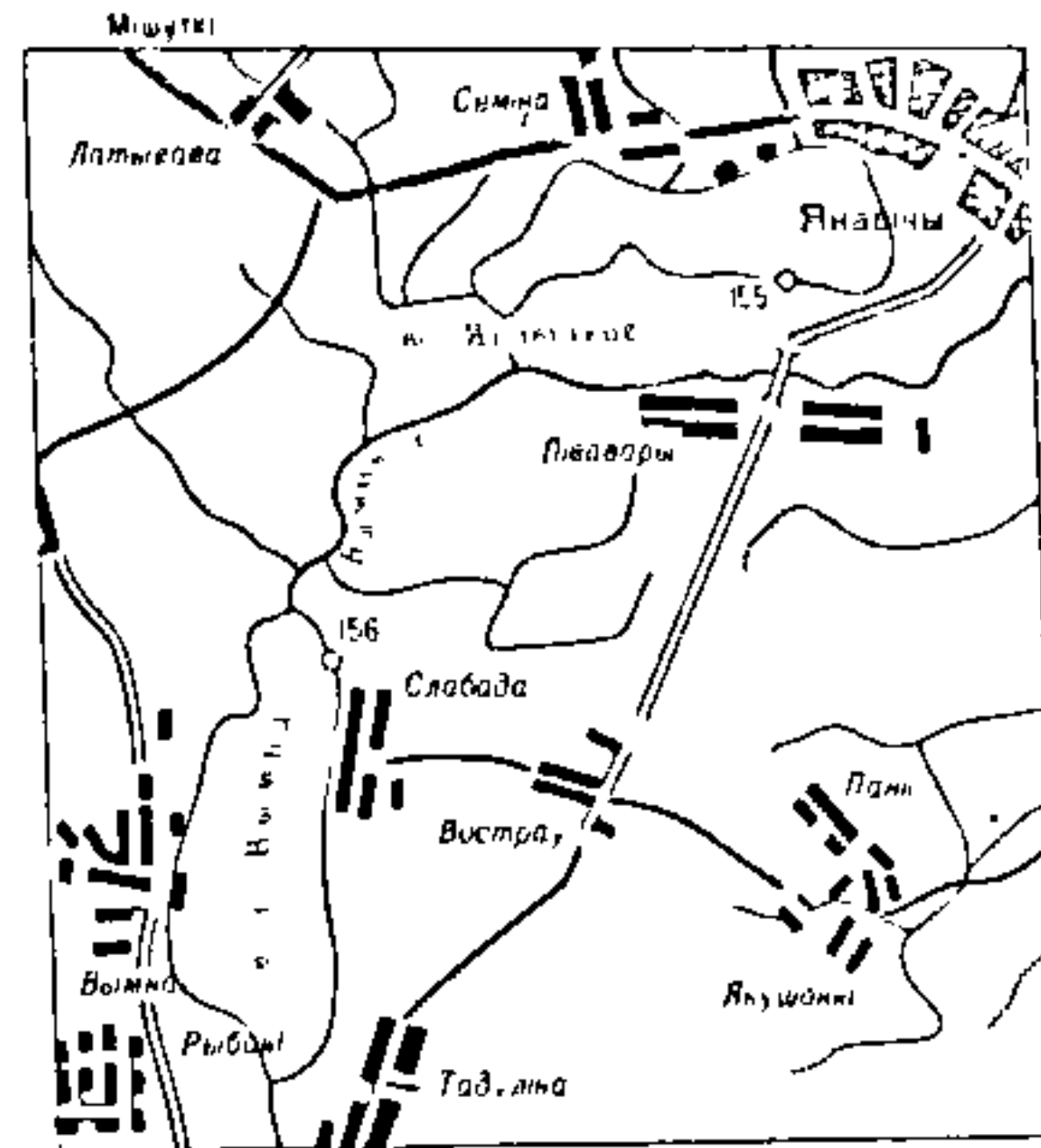
Даўжыня 1,5 км.

Найбольшая шырыня 0,18 км.

Даўжыня берагавой лініі 3,25 км.

Пл. вадазбору 29,2 км².

У бас. р. Янка (цячэ праз возера), а 22 км на Пд ад г. Браслаў, каля в. Мілашкі. Схілы катлавіны вышыней 2—3 м, разараныя, на Пд пад



Янавіцкае возера.

лесам. Ракой Янка злучана з Багданаўскім возерам.

ЯНКІШКІ, возера ў Пастаўскім р-не.

Пл. 0,18 км².

Найбольшая глыбіня 2,5 м.

Даўжыня 0,8 км.

Найбольшая шырыня 0,3 км.

Даўжыня берагавой лініі 1,95 км.

Аб'ём вады 0,22 млн. м³.

Пл. вадазбору 15,6 км².

У бас. р. Камайка, за 20 км на З ад г. Паставы, каля в. Гродзі. Схілы катлавіны вышыней 6—10 м, разараныя. Берагі высокія, участкі зліваюцца са схіламі, забалочаныя. Дно ілістае. Амаль усё зарастае. Выцякае ручай у р. Камайка.

ЯНОВА, Янаўскае возера, у Полацкім р-не, на мяжы з Ушацкім р-нам.

Пл. 7,7 км².

Найбольшая глыбіня 14 м.

Даўжыня 6,5 км.

Найбольшая шырыня 2,2 км.

Даўжыня берагавой лініі 25 км.

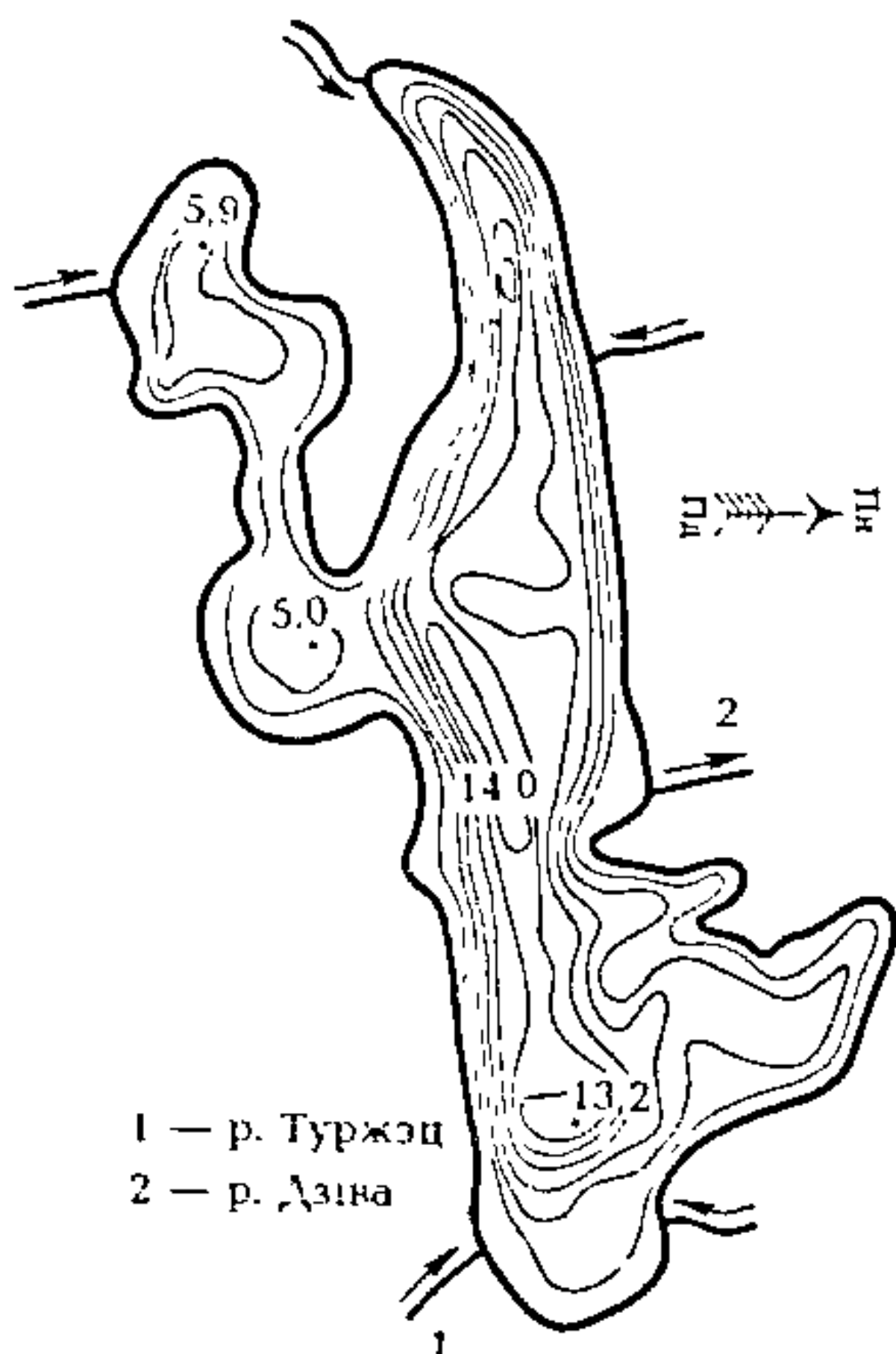
Аб'ём вады 41,8 млн. м³.

Пл. вадазбору 721 км².

У бас. р. Дзіва (упадае ў возера), за 23 км на Пд ад Полацка, за 3 км на ПДУ ад в. Гомель. Уваходзіць ва Ушацкую групу азёр. Схілы катлавіны вышыней да 12 м, пад лесам, часткова разараныя. На Пн і Пд тэраса вышыней 2 м. Берагі вышыней да 1 м, пясчаныя, месцамі завалуненыя, на У нізкія. На Пд да возера прымыкае забалочаная нізіна. Мелкаводдзе шырыней да 10 м, пясчанае, глыбей дно сапрапелістае. Шырыня паласы зарастання 25—200 м. Упадаюць 2 ручаі, ракой Туржэц злучана з воз. Зашчаты.

ЯРЦАВІЦКІ 1-ы КАНАЛ, меліярацыйны канал у Бярозаўскім р-не, у бас. Прыпяці. Даўжыня 9,4 км. Па-

ЯРЦАЎСКІ



Возера Янова.

чынаецца за 1,5 км на З ад в. Вайцшыні, упадае ў воз. Белае з Пн. за 3 км на ПдЗ ад г. Белаазерск.

ЯРЦАЎСКІ КАНАЛ, Баявая канава, меліярацыйны канал у Рэчыцкім р-не, левы прыток канала Бонда (бас. Дняпра). Даўжыня 9 км. Пачынаецца за 3 км на ПдУ ад в. Галоўкі, упадае ў канал Бонда за 4,2 км на ПнУ ад в. Першамайск Караванцаўскага сельсавета.

ЯРШОЎКА, Ярцоўка, Яршуўка, Чарняўка, рака ў Маладзечанскім і Валожынскім р-нах, правы прыток Іслачы (бас. Немана)

Даўжыня 30 км.

Пл. вадазбору 225 км².

Сярэднегадавы расход вады ў вусці 1,76 м³/с.

Сярэдні нахіл воднай паверхні 1,4 ‰.

Пачынаецца на Пд ад в. Шалыгі Маладзечанскага р-на, цячэ па заходніх схілах Мінскага ўзвышша, упадае ў Іслач за 1,5 км на ПдУ ад в. Міхалова Валожынскага р-на. Прытокі — Дараўлянка і Каскруўка. Даліна трапецападобная, яе шырыня 0,2—0,5 км. Пойма роўная, двухбаковая. Рэчышча ад вытоку на працягу 10,6 км каналізаванае, ад в. Зарэчча моцназвістае.

ЯСЕЛЬДА, Ясольда, рака ў Брэсцкай вобл., левы прыток Прыпяці.

Даўжыня 250 км.

Пл. вадазбору 7790 км².

Сярэднегадавы расход вады ў вусці 35,8 м³/с.

Агульнае падзенне ракі 37,5 м.

Сярэдні нахіл воднай паверхні 0,15 ‰.

Пачынаецца на вышыні 168,6 м над узроўнем мора, за 4 км на Пн ад в. Клепачы Пружанскага р-на, у вярхоўі цячэ па Прыбугскай раўніне, далей па нізінне Прыпяцкае Палессе (па Бярозаўскім, Драгічынскім і Пінскім р-нах) праз Спораўскае возера. Вусце каля в. Качановічы Пінскага р-на. На пойме ракі створана вада-сховішча Сялец. Асноўныя прытокі: канал Вінец (справа), р. Жыгулянка, Агінскі канал (злева). Даліна невыразная, месцамі трапецападобная, яе шырыня 2—4 км, найбольшая 6—8 км. Пойма двухбаковая, у сярэднім цячэнні шырыняй 0,8—1,2 км, у ніжнім 1,5—6 км. Рэчышча ад вытоку на працягу 39,1 км, а таксама на тэрыторыі Бярозаўскага р-на ад в. Сялец да в. Стрыгін на працягу 15 км каналізаванае. На неканалізаваных участках рэчышча звільстае і моцназвістае, яго шырыня 10—40 м, найбольшая 80 м (каля в. Купяцічы Пінскага р-на). Веснавое разводдзе ў канцы сакавіка, доўжыцца да 1-й палавіны мая. Сярэдняя вышыня над межанным узроўнем ад 1,4 м у вярхоўі да 2,6 м у ніжнім цячэнні, найбольшая адпаведна 1,7 і 3,1 м. Замярзае рака ў пачатку снежня, крыглом у канцы сакавіка. Веснавы ледаход 2—3 сутак. Расход вады каля в. Сінін Пінскага р-на (53 км ад вусця) найбольшы 573 м³/с (1958), найменшы 1,36 м³/с (1956). Ясельда ўваходзіць у водную сістэму, якая злучае басейн Прыпяці і Немана Агінскім каналам. На рацэ г. Бяроза.

ЯСЕЛЬДАЎСКІ КАНАЛ, Ясельдскі канал, меліярацыйны канал у Івацэвіцкім і Пінскім р-нах, левы прыток р. Ясельда (бас. Прыпяці). Даўжыня 14 км. Пачынаецца за 1,5 км на Пд ад в. Гошча Івацэвіцкага р-на, вусце насупраць размешчана ў правым беразе Ясельды в. Чамярын Пінскага р-на. Прытокі — каналы Страла, Буса (справа) і Коланскі (злева).

ЯСЕНАВІЦА, ручай у Ваўкавыскім р-не, правы прыток р. Рось (бас. Немана). Даўжыня 6,5 км. Пачынаецца каля в. Ясенавіца, упадае ў Рось за 1,5 км на ПдЗ ад в. Задворанцы. Рэчышча на працягу 5,5 км (ад в. Ясенавіца да вусця) каналізаванае.

ЯСЕНЕЦ, рака ў Жытомірскай вобл. на Украіне і ў Ельскім р-не, правы прыток р. Славечна (бас. Прыпяці).

Даўжыня 63 км.

Пл. вадазбору 390 км².

Сярэднегадавы расход вады ў вусці 1,33 м³/с.

Сярэдні нахіл воднай паверхні 1,4 ‰.

Пачынаецца на вышыні 244 м над узроўнем мора, каля в. Леўкавічы Оўруцкага р-на Жытомірскай вобл. (на ПнУ Оўруцкага кража), цячэ па Мазырскім Палессі. Даўжыня ў межах Беларусі 23 км, пл. вадазбору 115 км². Вусце каля в. Скароднае Ельскага р-на. Асноўны прыток — р. Звонка (справа) у Оўруцкім р-не.

ЯСЕНКА, канал Ясенка, рака ў Асіповіцкім і Бабруйскім р-нах, левы прыток р. Ваўчанка (бас. Дняпра). Даўжыня 10,5 км. Пачынаецца за 1,2 км на З ад в. Ясень Асіповіцкага р-на, вусце за 0,5 км на Пд ад в. Ізюмава Бабруйскага р-на. Рэчышча каналізаванае.

ЯСНА, Язна, возера ва Ушацкім р-не.

Пл. 0,73 км².

Найбольшая глыбіня 9,7 м.

Даўжыня 2,5 км.

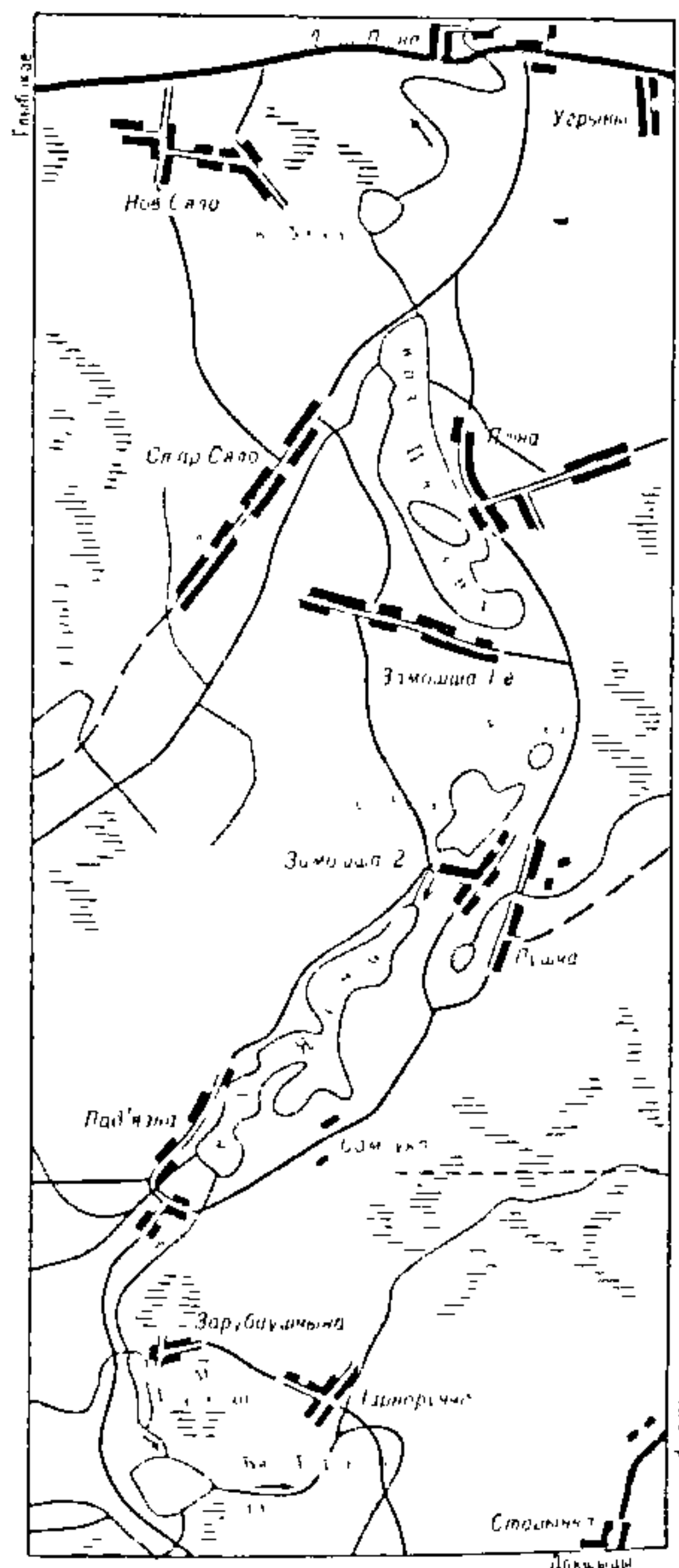
Найбольшая шырыня 0,53 км.

Даўжыня берагавой лініі 8,8 км.

Аб'ём вады 3,19 млн. м³.

Пл. вадазбору 35,3 км².

У бас. р. Ушача, за 6 км на ПдЗ ад г. п. Ушачы, каля в. Пад'язна. Схілы катлавіны вышыняй 10—12 м, пад лесам, месцамі разараныя. Берагі пясчаныя, параслі хмызняком, на ПдЗ зліваюцца са схіламі. Мелкаводная зона вузкая, пясчаная і ілістая, глыбакаводная сапрапелістая, мае некалькі ўпадзін. Найбольшыя глыбіні ў паўночна-ўсходнім плесе. У паўднёва-заходнім плесе востраў пл. 1 га.



Возера Ясна.

Слаба зарастае, шырыня паласы зарастання да 60 м. Злучана ручаямі з азерамі Белае і Малая Баронца
ЯСНАЎСКІ КАНАЛ, гл. *Загашчэн-сла-Яснаўскі канал*.

ЯСТРАБЕЛЬСКІ КАНАЛ, меліярацыйны канал у Бярозаўскім р-не, правы прыток канала Вінец (бас. Прыпяці). Даўжыня 5,5 км. Пачынаецца каля паўдневай ускраіны в. Ястрабель, вусце за 2 км на ПнУ ад в. Зарэчча.

ЯСТРАБІНСКІ КАНАЛ, гл. *Шыра*.

ЯСТРАБЛЯ, меліярацыйны канал у Ельскім р-не, правы прыток канала Шыра (бас. Прыпяці). Даўжыня 6,1 км. Пачынаецца за 2,5 км на ПнЗ ад в. Валаўская Рудня, вусце за 2 км на ПдЗ ад в. Калінавая.

ЯСЮКОЎСКАЕ ВОЗЕРА, у Пастаўскім р-не.

Пл. 0,18 км².

Даўжыня 0,83 км.

Найбольшая шырыня 0,18 км.

Даўжыня берагавой лініі 2,15 км.

Пл. вадазбору 1,2 км².

У бас. р. Галбіца, за 25 км на У ад г. Паставы, за 0,5 км на У ад

г. п. Варапаева, каля в. Ясюкі. Схілы катлавіны пераважна разараныя, на ПнЗ вышыней да 10 м. Берагі высокія, на ПнЗ зліваюцца са схіламі. Выцякае ручай у воз. Глыбокае.

ЯТВЭСК, рака ў Свіслацкім р-не, правы прыток р. Калонка (бас. Зах. Буга). Даўжыня 10 км. Пачынаецца на У ад в. Ятвёск, вусце на Пд ад в. Якушоўка. Рэчышча каналізаванае.

ЯТРА́НКА, рака ў Навагрудскім і Дзятлаўскім р-нах, правы прыток р. Моўчадзь (бас. Нёмана).

Даўжыня 31 км.

Пл. вадазбору 208 км².

Сярэднегадавы расход вады ў вусці 1,33 м³/с.

Сярэдні нахіл воднай паверхні 2,4 ‰.

Пачынаецца каля в. Ярошычы Навагрудскага р-на, цячэ па паўднева-заходніх схілах Навагрудскага ўзвышша, упадае ў Моўчадзь на Пд ад г. п. Наваельня Дзятлаўскага р-на. Прытокі — Мутніца, Лапушанка. Рэчышча на працягу 4,7 км ад вытоку каналізаванае. Каля вёсак



Круцілавічы і Стараельня створаны сажалкі (пл. 0,01 км² кожная).

ЯЧАЎСКІ КАНАЛ, меліярацыйны канал у Слуцкім р-не, левы прыток р. Случ (бас. Прыпяці). Даўжыня 6,7 км. Пачынаецца за 2 км на ПнУ ад в. Лесуны, вусце за 2 км на ПдЗ ад в. Агароднікі.

ЯЧО́НКА, Ячэнка, рака ў Стаўбцоўскім р-не, правы прыток Нёмана.

Даўжыня 21 км.

Пл. вадазбору 100 км².

Сярэдні нахіл воднай паверхні 1,3 ‰.

Пачынаецца ў балоцістай мясціне за 1,5 км на ПнЗ ад чыг. ст. Колашава, упадае ў Нёман на Пд ад в. Жукаў Барок. Рэчышча каналізаванае. Прымае сцёк з меліярацыйных каналаў.

ЯШНА-АСІ́НАЎКА, рака, гл. *Асінаўка*.

НАД КНІГАЙ ПРАЦАВАЛІ

Рэдакцыя геаграфіі і геафізікі

Загадчык рэдакцыі М. М. Курловіч; навуковыя рэдактары І. Я. Афнагель, В. М. Верценікава, С. А. Крукава, Я. П. Цупа, Я. А. Якубоўскі.

Рэдакцыя навуковага і літаратурнага кантролю

Загадчык рэдакцыі С. П. Самуэль; навуковыя рэдактары Т. М. Кароткая, Т. П. Панчанка

Карты падрыхтавалі

навуковыя рэдактары Т. У. Кавалеўская, Г. Р. Шыкунова, рэдактар В. Ф. Назененка

